

2<sup>a</sup>  
SÉRIE

# ENSINO MÉDIO



PROFESSOR(A):

FRANCISCO SOUSA  
SUBST.  
PROF<sup>o</sup> MARCELO LIMA



DISCIPLINA:

GEOGRAFIA



CONTEÚDO:

COORDENADAS  
GEOGRÁFICAS E OS  
FUSOS HORÁRIOS

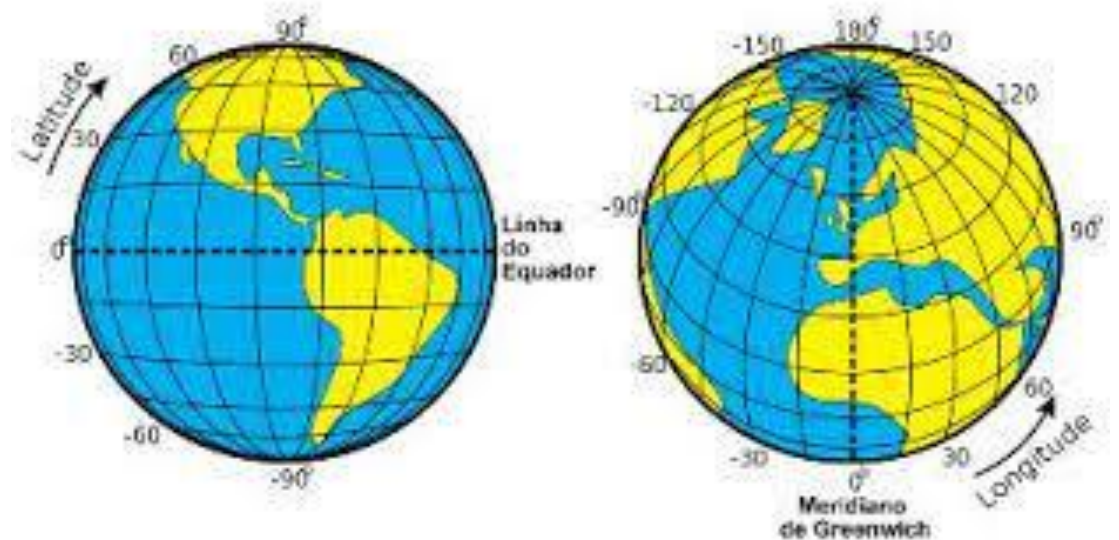


DATA:

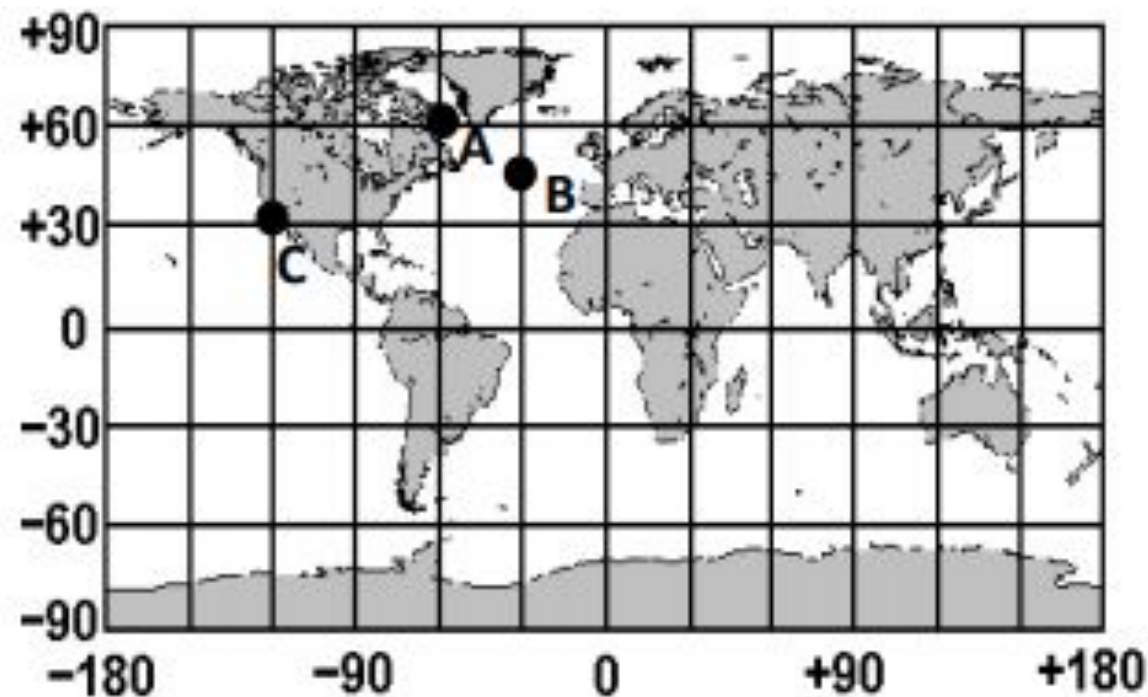
22/02/2022

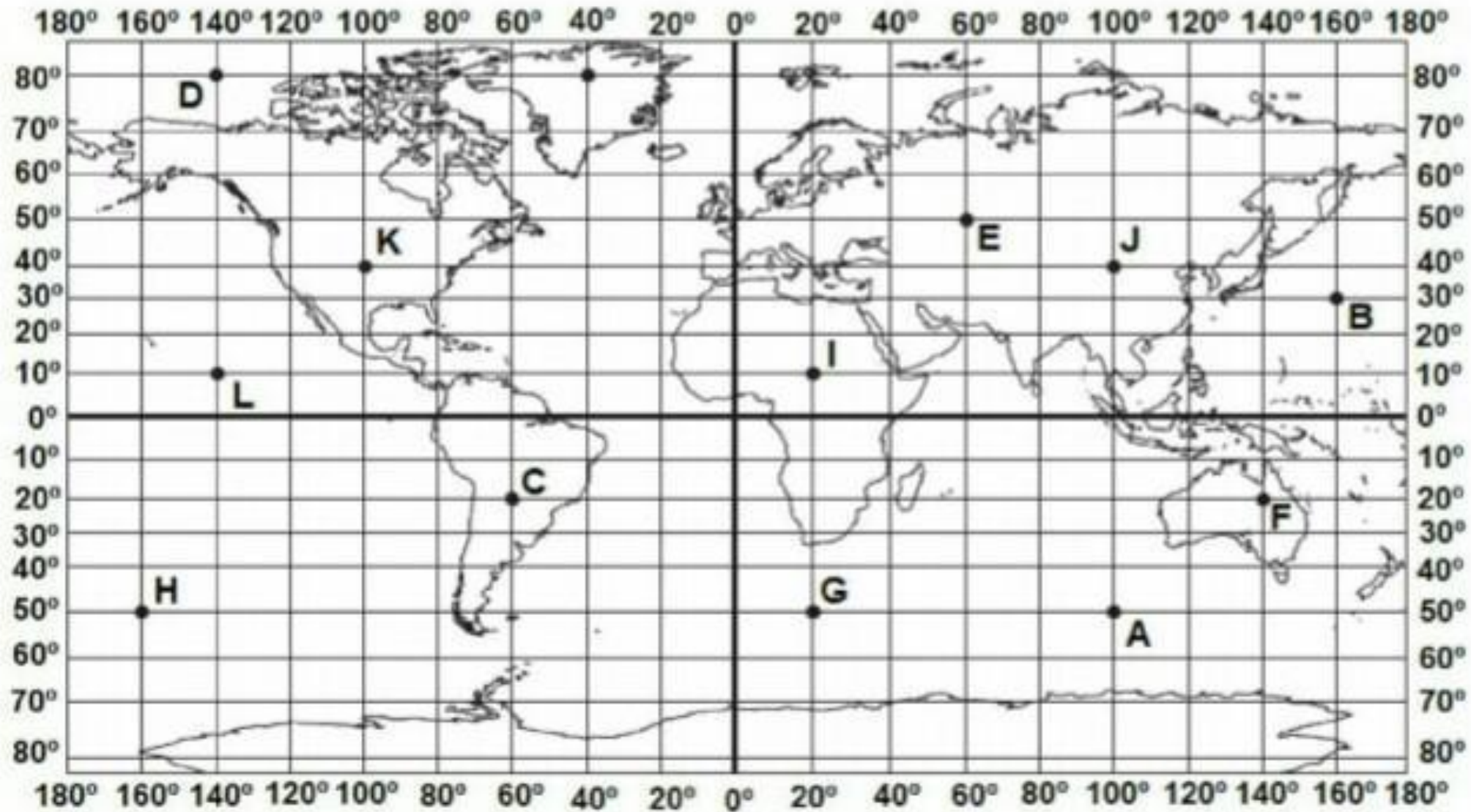
# ROTEIRO

Compreender o sistema de coordenadas geográficas e sua importância para a localização na superfície da Terra.



As **coordenadas geográficas** são consideradas um sistema de localização na superfície terrestre através das linhas imaginárias traçadas de forma horizontal e vertical. As medidas utilizadas para essa localização são os graus, minutos e segundos.





Assinale a alternativa que não representa uma função das coordenadas geográficas:

- a) localizar os hemisférios de uma determinada área
- b) estabelecer noções relativas de distância
- c) empreender a proporção entre uma área territorial e sua representação cartográfica
- d) encontrar a exata posição de um determinado ponto no mapa