




## PLANOS

REPRESENTACIÒN  
CARTOGRÀFICA A GRAN ESCALA  
DUN ESPAZO REDUCIDO, COMO  
PODE SER UNHA VIVENDA, UN  
PARQUE, UNHA AULA DUN  
COLEXIO...



## PLANO ORTOGONAL

ESTE TIPO DE PLANO UTILÍZASE PARA REPRESENTAR CIDADES CON RÚAS EN ÀNGULO RECTO.



## PLANO LINEAL

VEÑEN REPRESENTADAS LOCALIDADES LONGAS QUE SE ASOCIAN A VÍAS DE COMUNICACIÓN OU ESTRADAS.



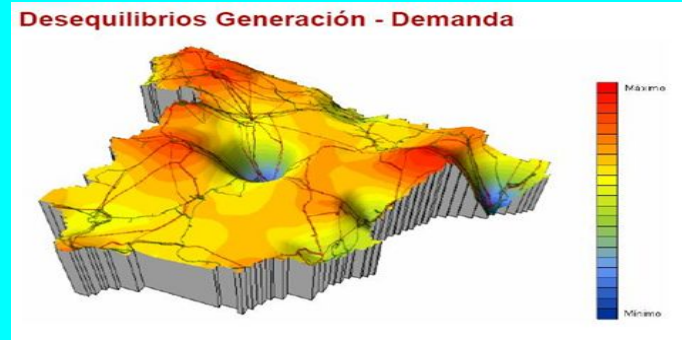
## PLANO IRREGULAR

ESTE TIPO DE PLANO REPRESENTA LOCALIDADES QUE NON TEÑEN FORMA DEFINIDA.




## ELEMENTOS DE UN PLANO (OU MAPA)


- **LENDAS:** RECTÂNGULO COLOCADO NALGUNHA ESQUINA NO QUE SE EXPLICA O SIGNIFICADO DOS DIFERENTES SÍMBOLOS (VEXETACIÓN, HABITANTES, CLIMA...)
- **ESCALA:** A TRAVÉS DALA COÑECEMOS A RELACIÓN ENTRE O REPRESENTADO NO PLANO E A SÙA EQUIVALENCIA COA REALIDADE.
- **ORIENTACIÓN:** LIÑAS QUE PERMITEN SITUARNOS E COÑECER A POSIÇÃO DOS ELEMENTOS REPRESENTADOS SEGUNDO OS PUNTOS CARDINAIS.
- **TOPONOMIA:** CONXUNTO TOTAL DE TODOS OS NOMES DAS CIDADES, ALDEAS, RÙAS...QUE APARECEN NOS PLANOS.



## **La Orientación**



<b>LEYENDA</b>	
	Carretera
	Pistas
	Edificio
	Curva de nivel
	Balsa
	Terreno cultivado
	Terreno abierto
	Almendros, olivos
	Vieñedos
	Pinar



## OS MAPAS QUE È UN MAPA

UN MAPA È UNHA REPRESENTACIÓN XEOMÈTRICA SOBRE UNHA SUPERFICIE PLANA DA TERRA OU DUNHA PARTE DELA, VISTA DENDE ARRIBA E REPRESENTADA A ESCALA.

TRES CARACTERÍSTICAS RESULTAN EN TODOS OS MAPAS:

- SELECIÓN DA INFORMACIÓN RELEVANTE DE ACORDO COS OBXETIVOS DO MAPA
- TRANSFORMACIÓN DA IMAXE EN TRESDIMENSIÓNS A UNHA DE DÚAS
- ESQUEMATIZACIÓN DA REALIDADE

,EXISTEN TRES TIPOS DE MAPAS: POLÍTICO, FÍSICO E TEMÁTICO.



## DISTRIBUCIÓN DE LA POBLACIÓN EN ESPAÑA (2007)



## MAPA POLÍTICO

ESTE TIPO DE MAPA ENSEÑANOS OS ESTADOS, AS COMUNIDADES, AS CIDADES, AS LOCALIDADES...ADEMAIS, ESTÀN RECOLLIDOS OS LÌMITES ENTRE ESTADOS, COMUNIDADES, PROVINCIAS, ETC INDICANDO ASI AS CAPITALS E/OU CIDADES IMPORTANTES.



## MAPA TEMÀTICO

SON MAPAS CON INFORMACIÒN SOBRE DETERMINADOS TEMAS EN CONCRETO (VEXETACIÒN, CLIMA, ESTRADAS, ORGANIZACIÒN TERRITORIAL, GANDARIÀ, ETC), TEMOS UNHA GRAN CANTIDADE DIFERENTE DE MAPAS TEMÀTICOS. A CONTINUACIÒN INDICANSE ALGUNS DELES E O TIPODE INFORMACIÒN QUE CONTEÑEN:

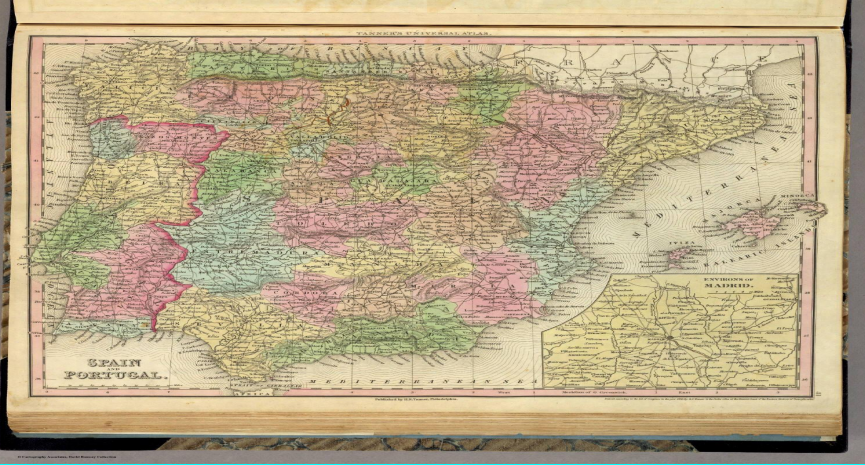


## MAPA FÍSICO:

OS MAPAS FÍSICOS REPRESENTAN OS PRINCIPAIS ELEMENTOS DO RELEVO: MONTAÑAS, VALES, RÌOS, MESETAS



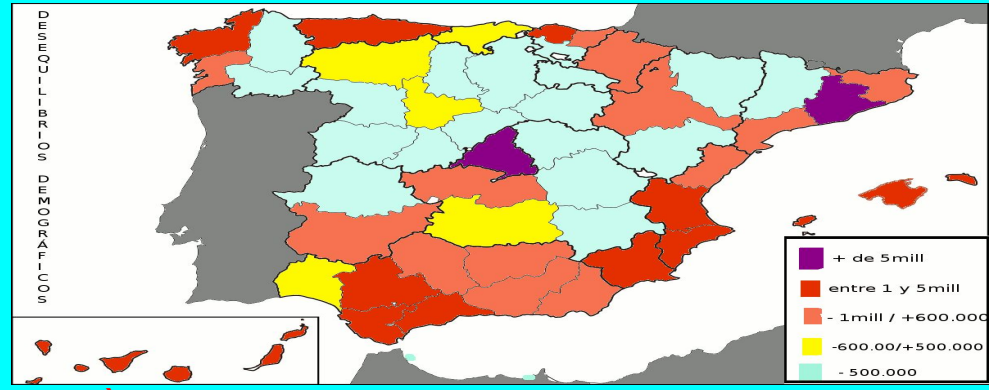
**HISTÓRICO:** REPRESENTAN OS FEITOS QUE ACONTECERON NUN TERRITORIO AO LONGO DA HISTORIA



**DE COMUNICACIÓN:** INFORMACIÓN SOBRE ESTRADAS, AUTOVIAS, FERROCARRIS...



**DEMOGRÁFICO:** CONTÈN INFORMACIÓN SOBRE AS CARACTERÍSTICAS DUN TERRITORIO, COMO A SÙA DENSIDADE OU A CANTIDADE DE HABITANTES QUE O OCUPAN



**CLIMÁTICO:** DATOS SOBRE CHUVIAS, PRECIPITACIONES, TEMPERATURAS...

