

Planos

Que é un plano

É unha representación cartográfica a gran escala dun espazo reducido. Representa a realidade de forma esquemática e, depende do que esteamos a representar.

Plano ortogonal:

Representa normalmente cidades cuxas rúas se realizaron en ángulo recto.

Plano lineal:

Representan localidades alongadas que se asocian a vías de comunicación ou estradas.

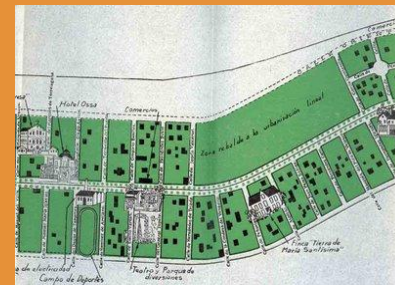
Plano irregular:

Representa localidades que carecen de forma definida

Ortogonal



Lineal



Irregular



Mapas

Que é un mapa

Representación xeométrica sobre unha superficie plana de Terra ou dunha parte dela.
Dependendo do que queiramos representar, temos diferentes tipos de mapas:

Mapa político

Divídense os estados, as comunidades, cidades, localidades e atopamos os límites entre eles



Mapa físico:

Representan principais elementos do relevo :montañas, vales,ríos,mesetas e demais accidentes xeográficos.

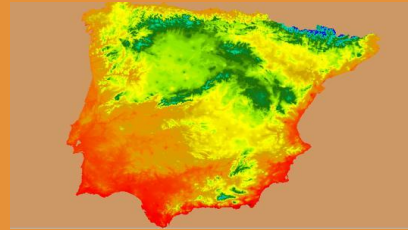


Mapas

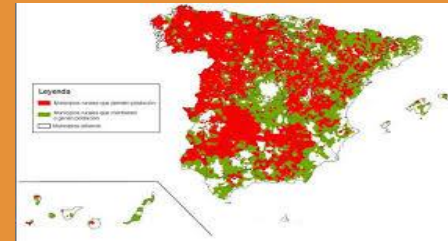
Mapa Temáticos

- ❖ **Climático:** Datos sobre chuvas, precipitacións, temperatura...
- ❖ **De comunicacións:** Información sobre estradas, autovías, ferrocarrís.
- ❖ **Demográfico:** Información sobre as características dun territorio, habitantes que ocupan ...
- ❖ **Histórico:** Representan feitos que aconteceron nun territorio ao longo da historia.

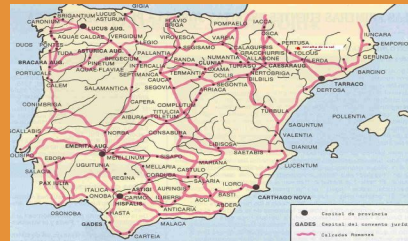
Climático



Demográfico



Comunicacións



Histórico

