

Les mobilités humaines

**Croquis des migrations du Maghreb
vers l'Europe**

**Graphique statistique des mobilités
comparées - mobilités touristiques et
migrations**


Thème : Des échanges à la dimension du monde
Séquence : Les mobilités humaines
Séance 3 - Mise en perspective et généralisation

Utilisation des données statistiques de la frise page 207 :

- Construisez un graphique en utilisant les données du document fourni page 207.
- En bleu, vous montrerez l'évolution entre 1965 et 2010 du nombre de migrants internationaux et en rouge celle des touristes internationaux.
- Proposez un titre à ce graphique.
- Rédigez deux phrases présentant cette évolution des mobilités et migrations dans le monde depuis 1965.

Titre:

Millions de personnes



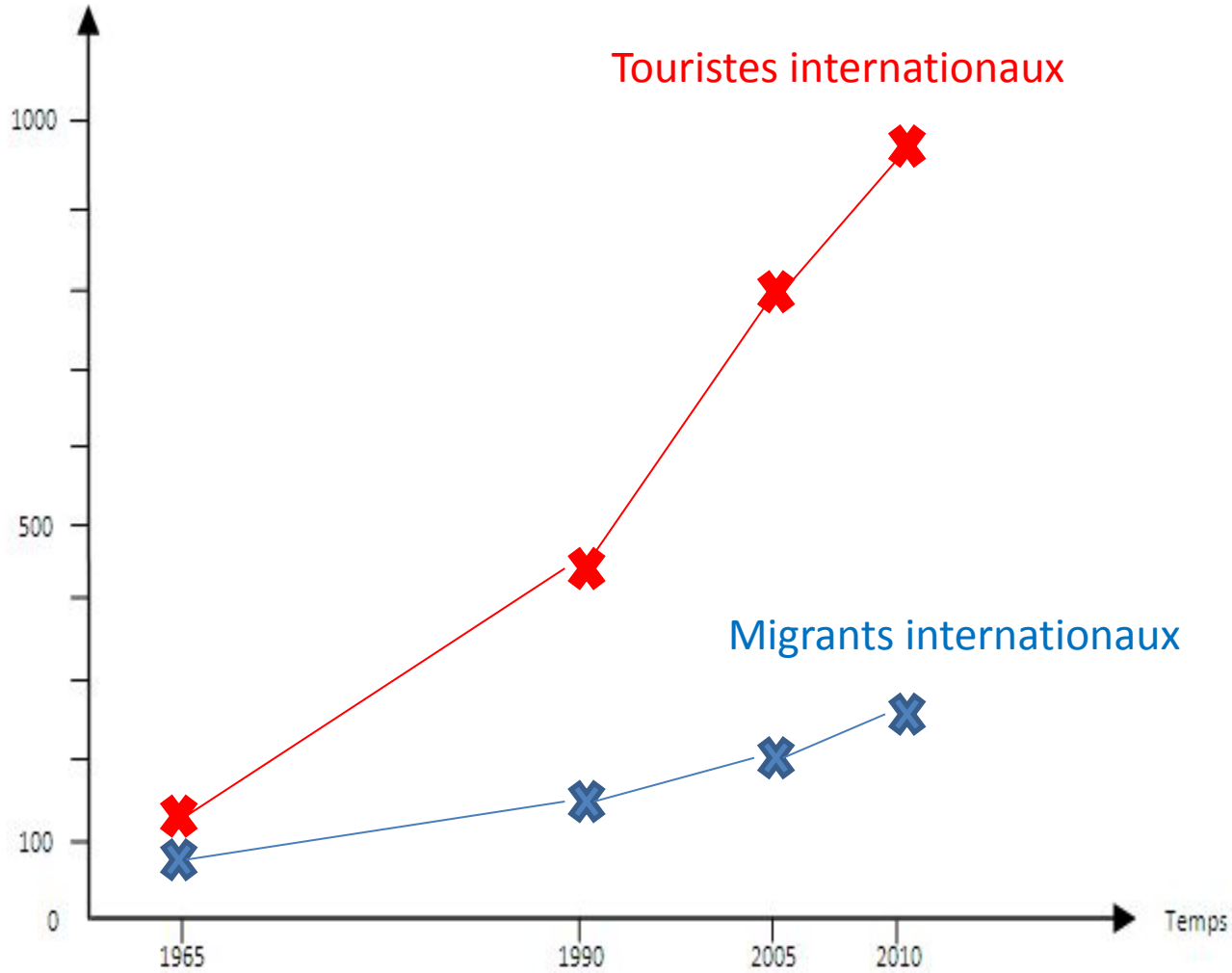
Consignes:

- Construire un graphique utilisant les données du document page . En bleu, vous montrerez l'évolution du nombre de migrants internationaux et en rouge celle des touristes internationaux.
- Proposez un titre à ce graphique.

✘ Touristes internationaux
✘ Migrants internationaux

Titre: Les mobilités internationales / Les mobilités humaines dans le monde

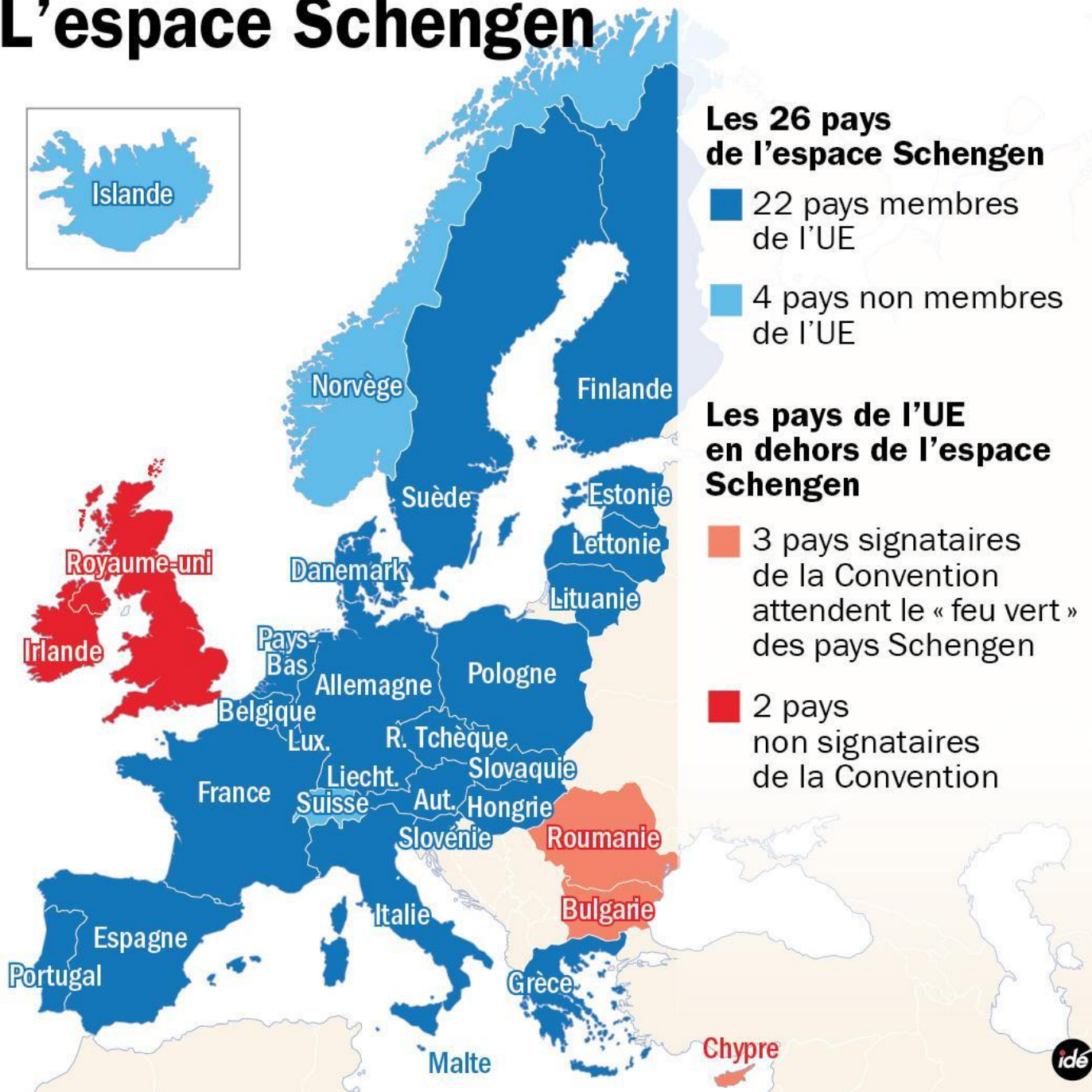
Millions de personnes



Consignes:

- a) Placer les trois pays du Maghreb en majuscules et en noir, mer, océan et détroit en bleu. N'hésitez pas à placer Mellila et Ceuta ainsi que Lampedusa.**
- b) Tracer au feutre rouge, les frontières de l'espace Schengen à partir de la carte vidéo-projetée.**
- c) Colorier avec des crayons de couleur et sans appuyer, en vert les pays européens du nord, en orange les trois pays du Maghreb et en rouge leurs voisins africains (Mauritanie, Mali, Lybie...)**
- d) Placer avec soin par le biais d'une flèche noire et au feutre, les flux d'émigrés venus du Sud et allant vers l'UE et en vert les flux touristiques venant d'Europe**
- e) Proposer une légende reprenant tout ce qui a été représenté tout en utilisant les informations des documents 1 et les chiffres du document 5 page 207.**

L'espace Schengen



Les 26 pays de l'espace Schengen

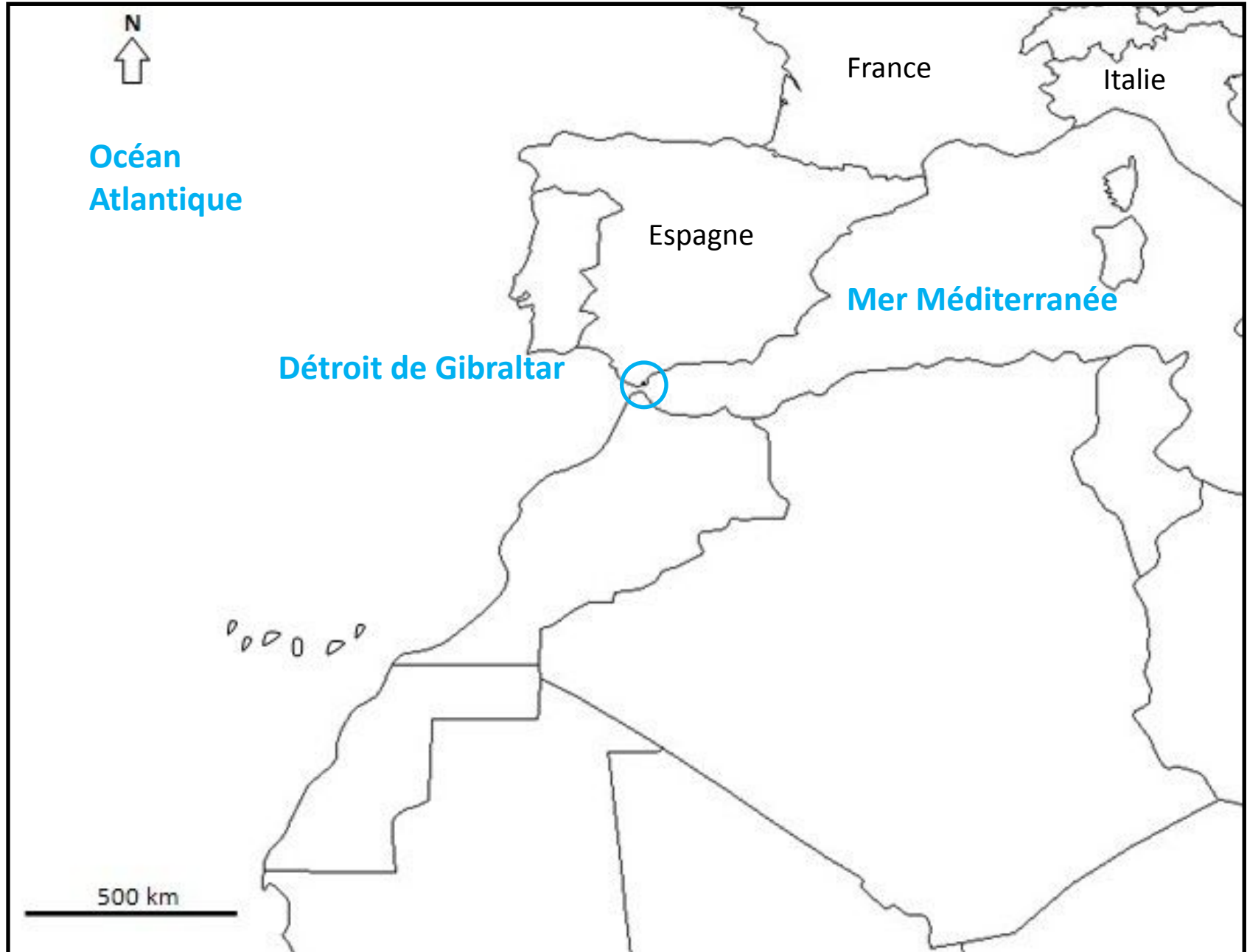
- 22 pays membres de l'UE
- 4 pays non membres de l'UE

Les pays de l'UE en dehors de l'espace Schengen

- 3 pays signataires de la Convention attendent le « feu vert » des pays Schengen
- 2 pays non signataires de la Convention

1ère construction possible

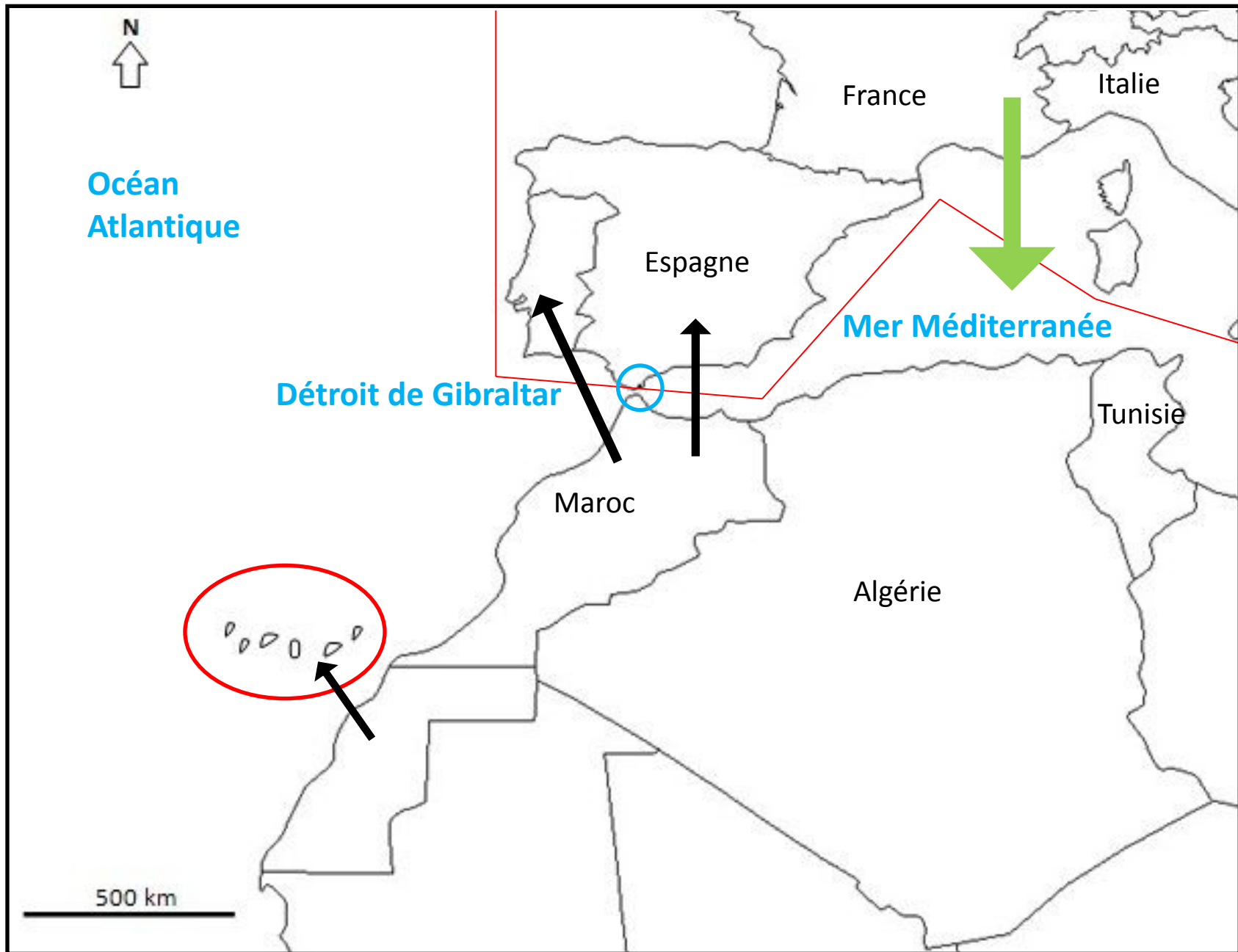
Titre:



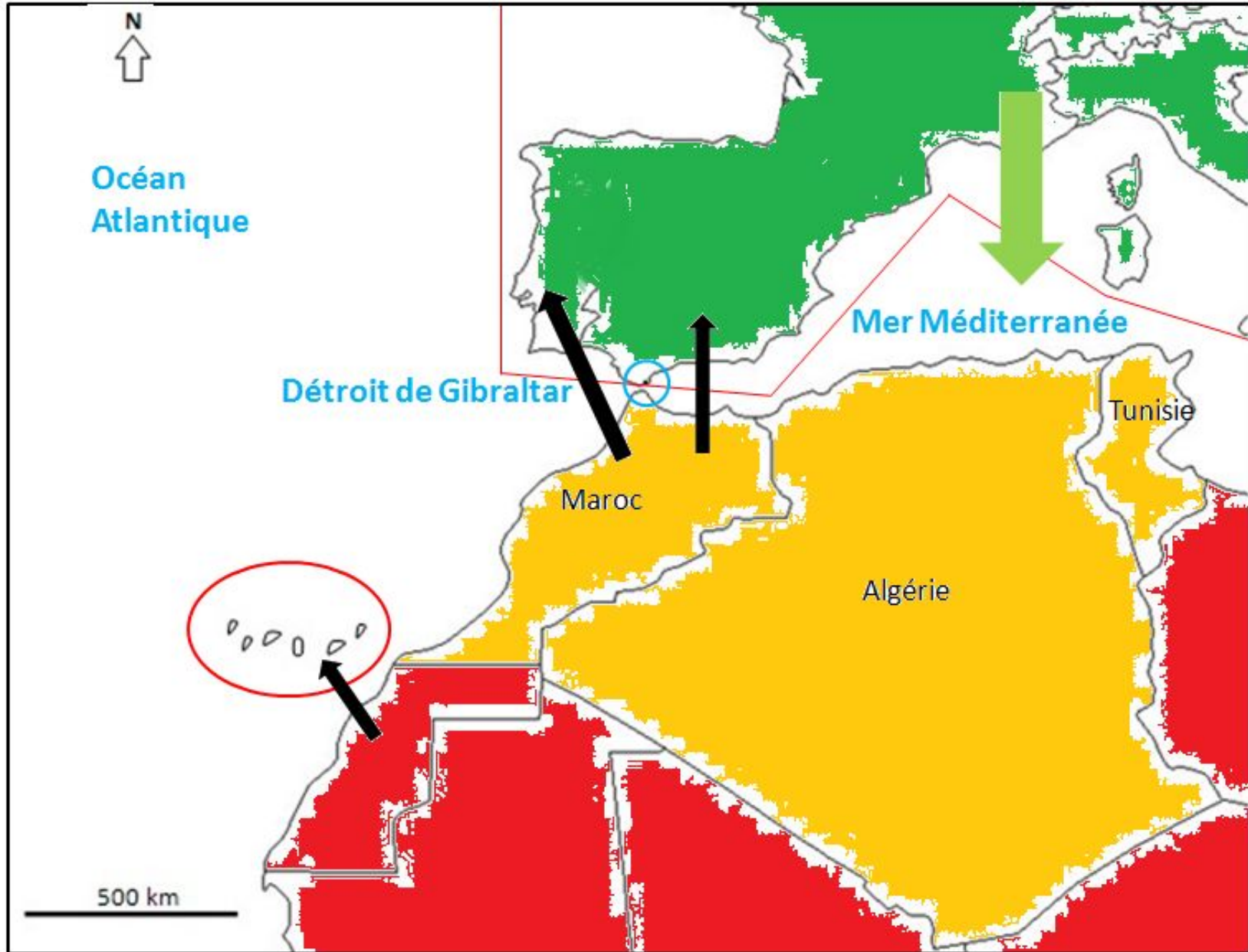
Titre: Les mobilités entre le Maghreb et l'Europe



Titre: Les mobilités entre le Maghreb et l'Europe



Titre: Les mobilités entre le Maghreb et l'Europe



Légende

Les flux migratoires et les mobilités entre le Maghreb et l'Europe, des flux en plein essor



Flux migratoires légaux et clandestins du Maghreb et de l'Afrique vers l'Europe



Flux touristiques en provenance d'Europe et à destination du Maghreb

Les obstacles rencontrés par les migrants : les frontières chargées plus ou moins efficaces pour réguler les mobilités



Espace Schengen (limites des frontières ouvertes de l'Union Européenne) contrôlée l'agence Frontex

Les profondes inégalités de richesse et de développement existant entre l'Union Européenne, le Maghreb et l'Afrique subsaharienne provoquent des flux migratoires légaux et clandestins



Etats défaillants dont plus de 30 % de la population vit avec moins de 2\$ par jour (PIB, espérances de vie, taux d'alphabétisation, dépenses publiques faibles et taux de fécondité forts) et qui connaissent une instabilité politique, une montée de l'insécurité liée au terrorisme islamiste



Maghreb (Maroc, Algérie, Tunisie), Etats déstabilisés par les Printemps arabes avec un PIB, une espérances de vie, un taux d'alphabétisation et des dépenses publiques faibles, et un taux de fécondité fort où le chômage reste très élevé notamment chez les jeunes



Etats de l'Union Européenne présentant un développement fort supérieur à 0,7 et faisant figure d'eldorado

2ème construction possible

Titre :





Légende

Titre : Les migrations du Maroc vers l'Espagne






Légende


1. Les flux migratoires

-  flux de migrants marocains
-  flux de migrants subsahariens

2. Un flux révélateur des disparités de développement :

-  pays développé (PD)
-  pays en développement (PED)
-  transferts financiers

3. Une Europe qui se ferme :

-  frontière externe de l'Europe
-  zone de tension migratoire