

**Стратегія сталого розвитку
Садівської сільської територіальної громади
на 2023-2027 роки**

Сад-2023

ЗМІСТ

Вітальне слово голови громади	3
Вступ	4
РОЗДІЛ 1. Аналітична частина. Характеристика Садівської сільської територіальної громади	11
РОЗДІЛ 2. SWOT-аналіз. Аналіз порівняльних переваг, викликів та ризиків розвитку території	50
РОЗДІЛ 3. Сценарії розвитку територіальної громади	52
РОЗДІЛ 4. Стратегічне бачення розвитку територіальної громади	57
РОЗДІЛ 5. Стратегічні, оперативні цілі та завдання розвитку територіальної громади	61
РОЗДІЛ 6. Проведення моніторингу, оцінювання реалізації стратегії та управління ризиками	70
РОЗДІЛ 7. Відповідність Стратегії сталого розвитку Садівської сільської територіальної громади на 2023-2027 роки зі Стратегією регіонального розвитку Сумської області на 2021-2027 роки та Стратегією відновлення та розвитку економіки Сумської області на 2022-2024 роки	72

Вітальне слово сільського голови

Шановна громадо!

Садівська сільська територіальна громада географічно знаходиться у північно-східній частині України - Сумському районі Сумської області.

Громада утворена в 2020 році розпорядженням Кабінету Міністрів України.

Сьогодні ми всі разом повинні визначити наші завдання для розвитку громади, а це - не тільки вирішення поточних питань, а й визначення пріоритетних напрямків розвитку наших територій.



Головне наше завдання – це покращення якості життя мешканців, створення комфортної соціальної структури, підвищення інвестиційної привабливості, гарантування безпеки, вирішення більшості громадських проблем на місцевому рівні.

З метою сприяння економічному розвитку кожна громада має розробити свій стратегічний план. Підготовка проєкту Стратегії розвитку громади відбувалася за участю працівників виконавчих органів, депутатів, представників старостинських округів, активних жителів.

Завдяки Стратегії розвитку громада матиме можливість розраховувати місцевий фінансовий ресурс, залучати міжнародних донорів, отримати надійних партнерів для створення сталого економічного розвитку територіальної громади.

Садівська громада прагне розвиватися, націлена на спільну продуктивну роботу органів місцевого самоврядування з мешканцями та суб'єктами господарювання. Готова до створення економічно привабливого середовища, відкрита для співпраці та налагодження зв'язків з інвесторами та усіма, кому не байдуже українське село.

З повагою,

Садівський сільський голова

Іван КРЮЧКОВ

ВСТУП

Спроможні сільські, селищні, міські територіальні громади є запорукою успішної країни. В часи швидких змін, трансформаційних процесів, мобільності населення та глобалізаційних викликів виникає потреба в кращих практиках самоврядування та управління. Безперечно, саме територіальні громади можуть сьогодні відповідати викликам сучасності завдяки збільшеній ресурсній базі. Спроможність будь-якої адміністративно-територіальної одиниці залежить не стільки від розміру наявних і потенційних ресурсів громади, скільки від координації дій усіх зацікавлених економічних, політичних та громадянських сил цієї громади. Належним інструментом такої координації є процес стратегічного планування розвитку територіальної громади.

Стратегія сталого розвитку Садівської сільської територіальної громади на 2023-2027 роки (далі – Стратегія) є головним планувальним документом Садівської сільської ради, що визначає цілі, завдання, пріоритети розвитку громади з урахуванням тенденцій регіонального розвитку, загальнодержавних та регіональних пріоритетів, оцінки сильних та слабких сторін розвитку громади, можливостей, загроз і проблем. У ході роботи над стратегічним документом визначено пріоритетні стратегічні цілі розвитку громади та критерії їх досягнення, а також розроблено план реалізації Стратегії і представлено можливі джерела фінансування реалізації проєктів для досягнення поставлених цілей.

Головною метою розроблення Стратегії є формування нового бачення сталого місцевого розвитку шляхом формування комплексної системи управління громадою, підвищення конкурентоспроможності місцевої економіки, інвестиційної привабливості, якості життя у громаді через ефективне

використання ресурсів та реалізацію узгоджених інтересів влади, громади та бізнесу.

Стратегія формує стратегічне бачення її розвитку, стратегічні та оперативні цілі, індикатори (показники) їх досягнення, завдання для її сталого економічного і соціального розвитку, ґрунтується на результатах SWOT-аналізу, проведеного робочою групою, та враховує залежності, виявлені під час складання SWOT-матриці.

Стратегію спрямовано на досягнення результативності місцевого економічного розвитку як процесу стратегічного партнерства влади, громади та бізнесу. Усі сільські території, що увійшли до складу громади, об'єднуються розвиненими територіально-виробничими, трудовими та соціально-культурними зв'язками і внутрішньо-системною інженерно-транспортною інфраструктурою, взаємодоповненістю економічної бази та оздоровчо-рекреаційного господарства і тяжіння до системоформуючого центру – села Сад.

Розробка Стратегії здійснювалася з дотриманням таких принципів:

✓ цілісності – дотримання вимог щодо взаємоузгодженості прогнозних та програмних документів соціально-економічного розвитку, галузей економіки, тощо в середньо- та довгостроковій перспективі;

✓ обґрунтованості та доцільності – документ розроблявся на основі чітко визначених цілей розвитку та економічно обґрунтованих завдань і проектів, що сприяють їх досягненню із використанням світового досвіду у сфері програмування економічного і соціального розвитку;

✓ об'єктивності – використані при розробці програмних та прогнозних документів соціального та економічного розвитку дані є реальними. У повній мірі дозволяють оцінити стан досліджуваного явища;

✓ гласності – систематично та в повному обсязі висвітлюється інформація щодо прогнозних та програмних документів стратегічного планування соціально-економічного розвитку;

✓ рівного доступу – під час розробки Стратегії дотримувалися права та враховувалися інтереси різних суб'єктів територіальної громади, в тому числі – господарювання всіх форм власності;

✓ відкритості та прозорості – громадськості та підприємцям було забезпечено безперешкодний доступ до засідань робочої групи, вони залучалися до розробки цілей та завдань Стратегії, інформувалися про досягнуті результати для планування власної діяльності;

✓ сталого розвитку – забезпечення розвитку громади для задоволення потреб нинішнього покоління з урахуванням інтересів майбутніх поколінь.

Стратегія окреслює наступне бачення громади в довгостроковій перспективі: *«Спроможна, соціально-орієнтована громада, в якій ефективно взаємодіють влада, бізнес та громадскість, забезпечується інфраструктурний розвиток, дотримуються вимоги щодо безпеки та екології, формується простір для розвитку кожного мешканця та максимального задоволення його соціально-економічних потреб».*

Стратегія розроблялася під гаслом: «Садівська сільська територіальна громада – спроможна, безпекова, екологічна, інфраструктурно-розвинена та соціально-орієнтована громада».

Метою Стратегії є забезпечення динамічного розвитку Садівської сільської територіальної громади на період до 2027 року, підвищення якості життя та добробуту населення, а також, підвищення її конкурентоспроможності через розвиток малого та середнього бізнесу.

Законодавчим підґрунтям розробленої Стратегії є:

Конституція України;

Закони України: «Про місцеве самоврядування в Україні», «Про Засади державної регіональної політики», «Про державне прогнозування та розроблення програм економічного та соціального розвитку України», «Про регулювання містобудівної діяльності»;

Указ Президента України від 12 січня 2015 р. № 5/2015 «Про Стратегію сталого розвитку «Україна - 2020»;

постанови Кабінету Міністрів України від 5 серпня 2020 р. № 695 «Про затвердження Державної стратегії регіонального розвитку на 2021-2027 роки», від 11 листопада 2015 р. № 932 «Про затвердження Порядку розроблення регіональних стратегій розвитку і планів заходів з їх реалізації, а також проведення моніторингу та оцінки результативності реалізації зазначених регіональних стратегій і планів заходів», від 11.11.2015 р. № 931 «Про затвердження Порядку розроблення Державної стратегії регіонального розвитку України і плану заходів з її реалізації, а також проведення моніторингу та оцінки результативності реалізації зазначених Стратегії і плану заходів»;

накази Міністерства регіонального розвитку, будівництва та житлово-комунального господарства України від 31.03.2016 р. № 79 «Про затвердження Методики розроблення, проведення моніторингу та оцінки результативності реалізації регіональних стратегій розвитку та планів заходів з їх реалізації», від 30.03.2016 р. № 75 «Про затвердження Методичних рекомендацій щодо формування і реалізації прогнозних та програмних документів соціально-економічного розвитку об'єднаної територіальної громади», наказ Міністерства розвитку громад та територій України від 21 грудня 2022 року № 265 «Про затвердження Методичних рекомендацій щодо прорядку розроблення, затвердження, реалізації, проведення моніторингу та оцінювання реалізації стратегій розвитку територіальних громад»;

Стратегія регіонального розвитку Сумської області на 2021-2027 роки.

Стратегія позиціонується як плановий документ найвищого рівня в громаді, а отже її реалізація вимагає зосередження фінансових, фізичних та людських ресурсів. Очікується, що всі зусилля будуть спрямовані на успішну реалізацію пріоритетів та заходів, передбачених Стратегією. Таким чином, зосередження та належна координація наявних фінансових ресурсів, залучених із надходжень місцевого та регіонального рівнів, державного бюджету, коштів міжнародної технічної допомоги, донорів та з приватних джерел, дасть змогу забезпечити досягнення цілей, визначених у цій Стратегії.

Розробниками та авторами Стратегії є робоча група, яка утворена розпорядженням сільського голови від 28.12.2021 № 229-ОД. До складу робочої групи увійшли працівники органів місцевої влади, депутати та члени виконавчого комітету, представники комунальних, культурних, медичних та освітніх установ, члени громадських організацій. Стратегія розроблена за сприяння представників Сумського НАУ.

Склад робочої групи

№	Прізвище, ім'я, по-батькові	Посада
1	Крючков Іван Олексійович	сільський голова
2	Литвиновська Людмила Володимирівна	перший заступник сільського голови
3	Мельник Валентина Володимирівна	секретар сільської ради
4	Строкань Наталія Олександрівна	начальник відділу організаційної роботи сільської ради
5	Бороденко Віра Миколаївна	начальник відділу з питань правової мобілізаційної роботи сільської ради
6	Гордійко Любов Анатоліївна	начальник загального відділу сільської ради
7	Деменко Олександр Вікторович	староста
8	Курочкіна Валентина Іванівна	староста
9	Лизогуб Марина Анатоліївна	начальник відділу соціального захисту населення сільської ради
10	Мовчан Лідія Іванівна	староста
11	Очеретько Наталія Вікторівна	депутат Садівської сільської ради Сумського району Сумської області (за згодою)
12	Редько Борис Миколайович	староста
13	Резнік Олександр Іванович	староста
14	Серова Ірина Миколаївна	тимчасово виконуючий обов'язки директора комунального некомерційного підприємства «Центр первинної медико-санітарної допомоги» Садівської сільської ради Сумського району Сумської області
15	Сенченко Наталія Василівна	начальник управління фінансів та економіки сільської ради
16	Середа Олена Іванівна	староста
17	Склярєнко Юрій Іванович	депутат Садівської сільської ради Сумського району Сумської області (за згодою)
18	Співак Анатолій Володимирович	начальник відділу земельних відносин сільської ради
19	Шинкаренко Наталія Володимирівна	начальник управління освіти, культури, молоді та спорту сільської ради
20	Строченко Наталія Іванівна	к.е.н., професор кафедри економіки та підприємництва імені професора І.М. Брюховецького Сумського НАУ

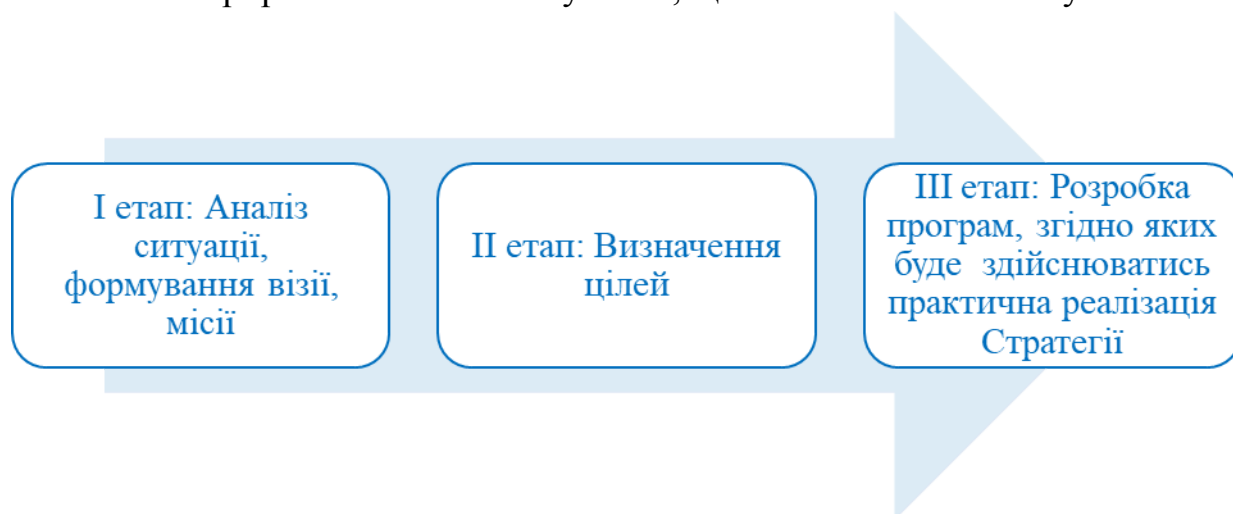
21	Славкова Олена Павлівна	д.е.н., завідувач кафедри публічного управління та адміністрування Сумського НАУ
22	Харченко Тетяна Олександрівна	к.е.н., доцент кафедри публічного управління та адміністрування Сумського НАУ
23	Лукаш Світлана Миколаївна	к.е.н., доцент кафедри публічного управління та адміністрування Сумського НАУ
24	Бричко Аліна Михайлівна	к.е.н., доцент кафедри публічного управління та адміністрування Сумського НАУ
25	Орехова Альвіна Іванівна	д.е.н., завідувач кафедри менеджменту імені професора Л.І. Михайлової Сумського НАУ

БАЗОВІ ПРИНЦИПИ РОЗРОБКИ СТРАТЕГІЇ

Стратегічне планування – системний шлях до управління змінами й досягнення консенсусу щодо створення спільного бачення майбутнього сталого розвитку, творчий процес визначення проблем та погодження реалістичних цілей та завдань, здійснення яких вирішить ці проблеми.

Стратегічне планування є потужним інструментом об'єднання зусиль місцевої влади, бізнесу громади, її громадської думки, що має позитивний вплив на спроможність громади, місцевий діловий клімат, на вирішення інших питань, пов'язаних з рівнем життя всіх громадян. Стратегію сталого розвитку Садівської сільської територіальної громади сформовано на період до 2027 року. Важливою умовою досягнення узгодженості між структурними елементами Стратегії є залучення всіх стейкхолдерів, зацікавлених сторін на всіх етапах розробки Стратегії, висвітлення методів та інструментів, які будуть використані при її розробці, реалізації та проведенні подальшого моніторингу.

При розробці Стратегії громади була застосована Методика розроблена Міністерством регіонального розвитку, будівництва та житлово-комунального господарства України. В основу цієї Методики покладено принцип сталого розвитку і соціальної інтеграції. При формуванні Стратегічного плану була застосована трирівнева схема планування, що включає в себе наступні етапи:



Досягнення результативності реалізації Стратегії можливо за умови виконання всіх визначених етапів. Методологія стратегічного планування передбачає дотримання принципів цілісності, об'єктивності, науковості, гласності, самостійності, дотримання загальнодержавних інтересів та рівності. В рамках виконання принципу цілісності досягнуто узгодженості між прогностичними та програмними документами економічного і соціального розвитку громади та Стратегією сталого розвитку Садівської сільської територіальної громади на 2023-2027 роки.

Дотримання основних принципів методології стратегічного планування розвитку територіальних громад дозволило сформулювати системоутворюючий документ, в якому визначені пріоритетні стратегічні цілі розвитку громади,

окреслено пул перспективних проєктів, реалізація яких дозволить залучити державні кошти, грантові та інші ресурси.

Рекомендаціями Міністерства розвитку громад та територій України визначено орієнтовну структуру стратегій розвитку громад. Відповідно до базових вимог зазначених Рекомендацій, Стратегія Садівської сільської територіальної громади містить наступні елементи: вступну частину; аналітичний розділ; результати дослідження думки громадськості; SWOT-аналіз та сценарії розвитку громади; стратегічні, оперативні цілі та каталог проєктів розвитку територіальної громади; компонент моніторингу, відповідність локальної стратегії зі Стратегією регіонального розвитку Сумської області на 2021-2027 роки та Стратегією відновлення та розвитку економіки Сумської області на період 2022-2024 роки.

Зазначений документ містить аналіз можливих сценаріїв розвитку громади як частини Сумської області, які визначають бачення можливостей та результати майбутнього відновлення громади. Було сформовано пул проєктних ідей, який буде реалізовуватися керівництвом громади за підтримки центральних органів державної влади та міжнародних партнерів.

Усвідомлюємо і приймаємо до уваги, що наявна кризова ситуація в Україні призводить до того, що громада змушена розбудовувати свій соціально-економічний потенціал в умовах невизначеності. Було сформовано SWOT – аналіз Садівської сільської територіальної громади та обґрунтовано можливі сценарії розвитку. Стратегія враховує ключові загрози, а також застосовуються власні унікальні особливості і можливості, які є в громаді. Зазначимо, що дана Стратегія є, у тому числі, програмою антикризових проєктів, що спрямовані на відновлення та подальший сталий розвиток громади у середньостроковій перспективі на період до 2027 року.

Обґрунтовано основні стратегічні та операційні цілі Садівської сільської територіальної громади на період до 2027 року, як безпечної громади, в якій досягнуто соціально-відповідальну взаємодію між громадськістю та владою, орієнтовану на стійкість інфраструктури, розвитку людського потенціалу та соціального капіталу, якісних та безпечних умов проживання мешканців громади. В основі розвитку громади закладено розвиток конкурентоспроможного бізнес-середовища, в першу чергу ефективний аграрний сектор, розвинену національну свідомість та історичну спадщину. В межах визначених операційних цілей, було розроблено та обґрунтовано план конкретних дій, який було деталізовано в розрізі методів та ресурсів, необхідних до залучення для успішної реалізації поставлених цілей. З метою забезпечення моніторингу та щорічної оцінки стану досягнення стратегічних орієнтирів розвитку громади сформовано систему моніторингових індикаторів на період 2023-2027 рр.

Залучення широкого кола громадян та представників бізнесу до процесу розробки Стратегії відбувалось під час проведення соціологічного опитування, робочих зустрічей, що дозволяє ідентифікувати та знайти прийнятні шляхи усунення проблем громади, забезпечити налагодження діалогу між громадськістю та владою. Однією з основних складових процесу планування є

обов'язкова участь у ньому усіх активних та зацікавлених представників громади. З метою виявлення основних проблем, що існують у громаді, на початковому етапі розробки Стратегії, було проведено соціологічне дослідження серед мешканців громади та представників бізнесу. Проте, події лютого 2022 року знівелювали результати опитування. Незважаючи на відступ агресора із Сумської області, війна триває. Враховуючи те, що Сумщина має найбільший кордон з росією, при формуванні Стратегії громади було враховано основні положення Стратегії з відновлення та розвитку економіки Сумської області, зокрема при визначенні основних стратегічних пріоритетних напрямів, що направлені на відновлення та розвиток економіки у военний та післявоєнний періоди, зокрема відновлення та розбудову транспортної, виробничої, соціальної інфраструктури, інфраструктури енергетики та зв'язку, подолання безробіття, а також забезпечення гідного рівня життя населення громади з урахуванням категорії «внутрішньо переміщених осіб». Також для визначення основних пріоритетів розвитку громади було організовано обговорення його результатів під час громадських слухань, на яких представлено пропозиції щодо конкретних заходів, що повинні реалізувати органи самоврядування громади. До діяльності робочої групи активно були задіяні керівники та фахівці профільних відділів, представники депутатського корпусу, адміністрація Садівської сільської ради, залучені зовнішні експерти, що і забезпечило суцільне врахування інтересів усіх груп населення, які є головними кінцевими бенефіціарами Стратегії сталого розвитку громади. Засідання Робочої групи проводилися у відкритому режимі, тому усі бажаючі мали можливість брати участь в розробці Стратегії сталого розвитку. За результатами діяльності робочої групи було сформовано напрямки пріоритетних проєктів, реалізація яких дозволить досягти основних стратегічних орієнтирів розвитку Садівської сільської територіальної громади.

Після проведення громадського обговорення доопрацьована Стратегія сталого розвитку подана на розгляд сесії сільської ради для затвердження. Після висвітлення Проєкту Стратегії сталого розвитку Садівської сільської територіальної громади на 2023-2027 роки, відбулось його фінальне обговорення з мешканцями громади.

РОЗДІЛ 1. АНАЛІТИЧНА ЧАСТИНА

Історичний розвиток

Садівська сільська територіальна громада — громада в північно-східній частині України в Сумському районі Сумської області. Село Сад - адміністративний центр громади, одне з історично наймолодших сіл Сумського району. Його історія пов'язана зі створенням Сумської дослідної станції у 1905-1913 роках. Поступово ця установа була реорганізована в Інститут сільського господарства Північного Сходу НААН України.



Інститут сільського господарства Північного Сходу НААН України

Велика заслуга у відродженні дослідної станції і розквіту самого села належить заслуженому агроному УРСР, кандидату сільськогосподарських наук Семену Кириловичу Войті, який очолив колектив та працював протягом 12-ти років (1958 - 1970 роки). Сьогодні його ім'ям названа центральна вулиця села Сад.

Село Шпилівка розташоване за 15 км від обласного центру м. Суми. За три кілометри вниз за течією Псла розкинувся цікавий архелогічний комплекс, який складається з городища, поселення і трьох курганних груп. Засноване в 1697 році між семи горами та семи шпилями.

На високому горбі поблизу теперішнього села Харківщина, порослому лісом, з видом на заливні луки, було збудовано невеликий масток для доньки Герасима Кондратьєва, полковника Сумського полку.

Перші достовірні писемні відомості про село Шпилівку відносяться до 1732 року. Саме село Шпилівка було, напевно, розташоване трохи далі від маєтку панів – внизу, по ярах. Після реформи 1861 року основні масиви землі, ліси та луки залишалися в руках трьох поміщиків – нащадків Кондратьєвих по жіночій лінії. Земельна реформа Петра Столипіна сприяла розшаруванню селян. Тож напередодні Першої світової війни 1914 року з'явилася група заможних селян, які заселили найближчі хутори.

Селище міського типу Низи розташоване на лівому березі річки Псел за 20 км від обласного центру м. Суми. Низи відоме з 1662 року. У 1655 році отаман Герасим Кондратьєв очолив 100 сімей переселенців містечка Ставище Білоцерківського полку на Київщині, котрі отримали дозвіл царя поселитися на річці Псел біля річки Сумки.

У 1678 році Кондратьєв будує тут церкву Іоанна Богослова в пам'ять сина Івана. Церква діє й нині і є пам'яткою архітектури. У 1910 році в Низах на місці старої дерев'яної будується нова кам'яна церква Іоанна Богослова. Її будують брати Борис і Володимир Суханови. У другій половині XVIII століття Низи вже належало полковнику Степану Івановичу Кондратьєву, від якого перейшло його сину Івану. З 1830 року Низами володіє Дмитро Іванович Кондратьєв. Ним у 1841 році збудований новий цукровий завод, суконна мануфактура. У другій половині 60-х років XIX століття власником маєтку стає син Дмитра - Микола Дмитрович Кондратьєв (1832-1887) – останній із династії Кондратьєвих. Його пов'язувала міцна дружба з композитором Петром Іллічем Чайковським. Літні місяці 1871-1879 років композитор проводив у Низах. Будинок Кондратьєвих – типовий пам'ятник архітектури XVIII - XIX століть на території сучасної Сумщини. До наших днів зберігся парк з центральною алеєю та будинок з двома терасами та колонами. Селище міського типу Низи внесене до списку історичних населених пунктів України.

Село Голубівка засноване наприкінці XVII століття (1682 рік). Перший запис про село зроблений після перепису населення у 1732 році, де зазначено, що Голубівку заснував військовий суддя Сумського полку Іван Романов, який купив ці землі та переселив на них 361 особу своїх підданих. З 1765 року село входило до Межиріцького комісарства Сумської провінції Слобідсько-Української губернії. З 1796 року - Лебединського повіту другої Слобідсько-Української губернії, а з 1835 року - Лебединського повіту Харківської губернії. У центрі села був розташований двоповерховий панський маєток з великим садом і алеями троянд. На території села діяла церква, школа, дві лавки. Землі межували з землями колежського реєстратора пана Величка А.М. У 1920-1922 роках село Голубівка згадується в архівах як адміністративна одиниця у складі Штепівської волості. З 1926 року Голубівка стала центром сільської ради Штепівського району Сумської області.

Село Сула розташоване за 20 км від районного та обласного центру м. Суми на річці Сула – лівобережній притоці Дніпра (виток – між селами

Печище та Зелений Гай). Село відоме з початку ХХ століття. За інформацією, внесеною у «Довідник Сумської округи» за 1928 рік, територія належала трьом сільським радам: Терешківській – Сумського, Печищанській – Штепівського, Зелено-Рощинській – Ворожбянського районів. Цікавою є природа цієї місцевості, де, від витoku між селами Печище та Сула, розташований гідрологічний заказник Верхосульський-2, заснований у 1983 році.

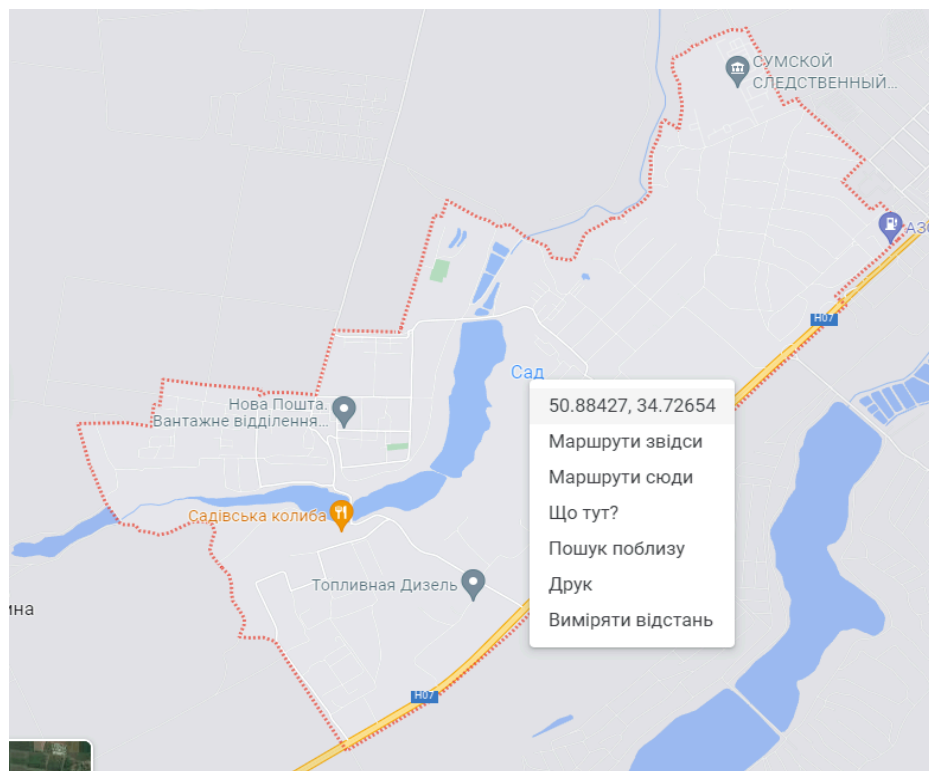
Село Терешківка розташоване за 25 км від обласного центру м.Суми. Засноване село козаком Терентієм (Терешком) у 1698 році. За науково-історичними джерелами, мешканці села Терешківка у XVII столітті вели сільське господарство, а головною галуззю в ньому було землеробство. Поступово село Терешківка з невеличкого населеного пункту розрослося завдяки переселенцям, селянам, викупленим панами.

Село Великі Вільми розташоване за 16 км від обласного центру м. Суми. Першою писемною згадкою у переписі Сумського полку є 1732 рік. Поселення виникло у зручному, захищеному місці на лівому березі річки Вільми за три кілометри від її витoku. Від назви річки, ймовірно, виникла й назва села. Перші поселенці були вільними людьми, але швидко потрапили в залежність панів землевласників.

Географічне розташування

Мапа

координати: 50.88427 пн. ш., 34.72654 сх.д.





Садівська сільська територіальна громада Сумського району Сумської області була утворена в 2020 році розпорядженням Кабінету Міністрів України від 20.05.2020 № 598-р «Про затвердження перспективного плану формування територій громад Сумської області».

Кількість рад, що увійшли до складу Садівської СТГ, - 7. У громаді налічуються 33 населені пункти. Утворено 6 старостинських округів.



Природно-ресурсний потенціал

На території громади розміщені природно-заповідні території (4 об'єкти природно-заповідного фонду): орнітологічний заказник загальнодержавного значення «Журавлиний» (258,0 га), гідрологічний заказник місцевого значення «Ворожбянський» (2396,0 га), гідрологічна пам'ятка природи місцевого значення «Джерело Барвінкове-2» (0,02 га) та частка геологічної пам'ятки природи місцевого значення «Шпилі Полтавського ярусу» (15,100 га).



Геологічна пам'ятка природи «Шпилі Полтавського ярусу».

Щорічно у с. Сад у рамках етнічно-фольклорного аграрного фестивалю «HempFest» відбувається навчально-практичний семінар із розвитку коноплярства.

Розвиток галузі коноплярства



Охорона навколишнього природного середовища

Садівською сільською територіальною громадою здійснюється виконання державної екологічної політики, спрямованої на збереження безпечного для існування живої і неживої природи навколишнього середовища, захист життя і здоров'я населення від негативного впливу, зумовленого забрудненням навколишнього природного середовища, досягнення гармонійної взаємодії суспільства і природи, охорону, раціональне використання і відтворення природних ресурсів. Для реалізації завдань щодо дотримання екологічної політики, рішенням тринадцятої сесії Садівської сільської ради від 24.09.2021 року затверджено «Програму охорони навколишнього природного середовища Садівської сільської ради на 2021-2022 роки».

Станом на 01.01.2023, надходження екологічного податку склали 39,5 тис. гривень.

Фінансування завдань та заходів Програми у 2022 році не здійснювалося.

На території Садівської громади відсутні промислові підприємства, які впливають на забруднення середовища, але наявні кілька складів зберігання хімічних засобів захисту рослин, що несуть негативний вплив на довкілля, життя і здоров'я людини. Згідно Актів інвентаризації, сумарна кількість заборонених і непридатних до використання хімічних засобів захисту (далі ХЗЗР) на території громади, у 2022 році склала близько 59,769 тон.

За час ведення бойових дій на території Садівської сільської ради не зафіксовано випадків заподіяння шкоди довкіллю (засмічення земельних ділянок/ забруднення земельної ділянки/ забруднення атмосферного повітря в наслідок виникнення надзвичайних ситуацій (згорання нафтопродуктів та газу, згорання об'єктів, відходів та інших речовин, лісові пожежі та пожежі інших насаджень/ знищення чи пошкодження рослинного світу або лісу, тощо). Гідротехнічні споруди також не ушкоджені.

Для вирішення питання поводження з твердими побутовими відходами у с. Сад придбано та визначено місця розташування 30 контейнерів для їх збору, що майже повною мірою вирішило питання зі збору ТПВ.

Характеристика населення та трудових ресурсів

Загальна характеристика населення

№	Сільська територіальна громада	Загальна площа території (тис. км ²)	Кількість населення, осіб	Кількість виборців, осіб
1.	Садівська сільська територіальна громада			

1.1	с. Великі Вільми	0,00186	580	472
1.2	с. Симонівка	0,00058	205	161
1.3	с. Павлючки	0,000086	5	5
1.4	с. Великий Яр	0,00014	3	3
1.5	с. Голубівка	0,00264	653	551
1.6	с. Сіробабине	0,00092	69	58
1.7	с. Маньки	0,00060	2	2
1.8	с. Філонівщина	0,00062	115	99
1.9	с. Грамине	0,00119	115	111
1.1 0	с. Деркачі	0,00022	3	3
1.1 1	с. Коломийці	0,00124	4	4
1.1 2	с. Федірки	0,00028	0	-
1.1 3	смт. Низи	0,00648	2933	2040
1.1 4	с. Лугове	0,00073	152	138
1.1 5	с. Сад	0,00425	3507	2793
1.1 6	с. Ясени	0,00019	321	259
1.1 7	с. Москалівщина	0,00047	37	30
1.1 8	с. Любачеве	0,00024	48	43
1.1 9	с. Єлисеєнкове	0,00041	79	63
1.2 0	с. Шапошникове	0,00027	17	15
1.2 1	с. Никонці	0,00076	36	34
1.2 2	с. Сула	0,00184	427	36
1.2 3	с. Печище	0,00181	232	211
1.2 4	с. Зелена Роща	0,00050	36	28
1.2 5	с. Доценківка	0,00042	2	2
1.2 6	с. Терешківка	0,00277	801	702
1.2 7	с. Буцикове	0,00036	62	55
1.2 8	с. Шпилівка	0,00314	477	396
1.2 9	с. Облоги	0,00026	19	15
1.3 0	с. Ополонське	0,00084	94	74
1.3 1	с. Харківщина	0,00027	31	29
1.3 2	с. Визирівка	0,00104	17	17
1.3 3	с. Бровкове	0,00017	14	14

	Усього:	0,037596	11096	8790
--	----------------	-----------------	--------------	-------------

Розподіл населення за статтю та віком

№	Сільська територіальна громада	чоловіки					жінки				
		0-17	18-39	40-59	60+	усього	0-17	18-39	40-59	60+	усього
1.	Садівська сільська територіальна громада										
1.1	с. Великі Вільми	58	90	88	57	293	50	67	86	84	287
1.2	с. Симонівка	23	38	25	14	100	21	35	32	17	105
1.3	с. Павлючки	0	0	1	2	3	0	0	1	1	2
1.4	с. Великий Яр	0	0	2	0	2	0	0	0	1	1
1.5	с. Голубівка	59	97	76	56	288	63	110	102	90	365
1.6	с. Сіробабине	6	8	14	5	33	7	10	10	9	36
1.7	с. Маньки	-	-	-	2	2	-	-	-	-	-
1.8	с. Філонівщина	8	19	22	6	55	11	17	18	14	60
1.9	с. Граміне	7	24	20	12	63	5	6	22	19	52
1.10	с. Деркачі	-	-	-	-	0	-	-	2	1	3
1.11	с. Коломийці	-	1	2	-	3	-	-	-	1	1
1.12	с. Федірки	-	-	-	-	-	-	-	-	-	-
1.13	сmt. Низи	100	450	430	421	1401	110	470	460	492	1532
1.14	с. Лугове	8	22	16	29	75	9	20	17	31	77
1.15	с. Сад	366	471	463	321	1621	350	517	529	490	1886
1.16	с. Єлисеєнкове	9	15	10	10	44	7	9	8	11	35
1.17	с. Любачеве	3	4	8	8	23	2	5	3	15	25
1.18	с. Москалівщина	1	2	5	5	13	6	5	4	9	24
1.19	с. Никонці	1	5	7	4	17	1	1	6	11	19
1.20	с. Шапошникове	-	4	6	1	11	1	1	3	1	6
1.21	с. Ясени	29	50	46	25	150	32	47	52	40	171
1.22	с. Сула	25	63	82	26	196	27	79	98	27	231
1.23	с. Печище	8	19	34	64	125	15	19	18	55	107
1.24	с. Зелена Роща	2	2	8	6	18	2	6	8	2	18
1.25	с. Доценківка	0	0	1	0	1	0	0	0	1	1
1.26	с. Терешківка	68	92	159	92	411	63	95	135	97	390

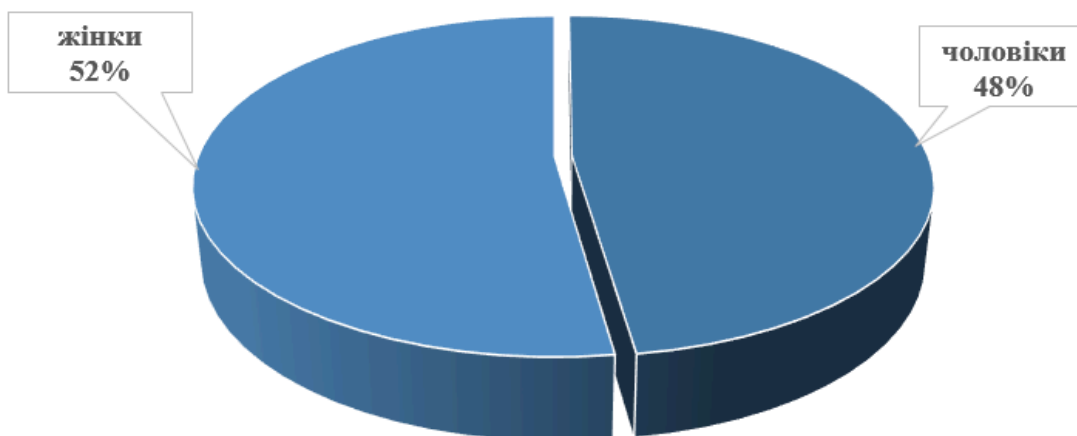
1.27	с. Буцикове	4	5	10	9	28	3	5	16	10	34
1.28	с. Шпилівка	44	68	66	63	241	30	56	64	86	236
1.29	с. Облоги	1	7	3	1	12	1	3	3	0	7
1.30	с. Ополонське	10	4	18	7	39	11	12	14	18	55
1.31	с. Харківщина	1	4	1	8	14	1	5	3	8	17
1.32	с. Визирівка	-	1	5	4	10	0	0	2	5	7
1.33	с. Бровкове	-	2	4	1	7	0	1	3	3	7
	Усього:	841	1567	1632	1259	5299	828	1601	1719	1649	5797

Природний та міграційний рух населення

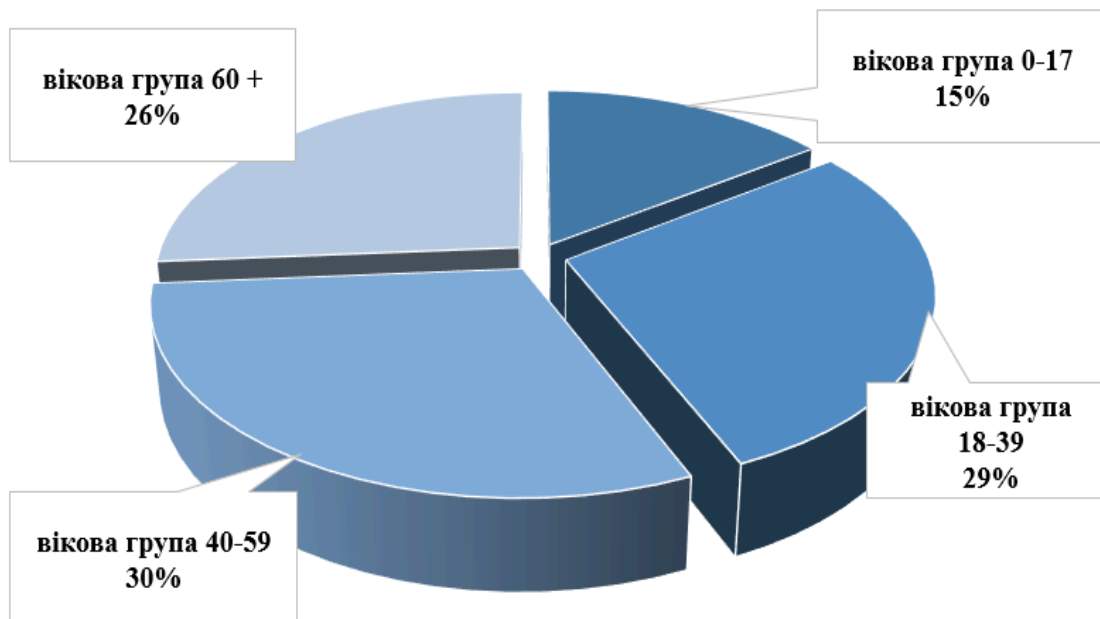
Показники	2021	2022
Кількість народжених	25	58
Кількість померлих	55	115
Кількість прибулих	283	335
Кількість вибулих	132	200

Кількість внутрішньо переміщених осіб – 1006.

Гендерна структура населення громади



Вікова структура населення громади



Зайнятість населення

№	Сільська територіальна громада	Усього населення	Працездатне населення						Непрацездатне населення					
			чол.		жін.		разом		чол.		жін.		разом	
			ч.	%	ч.	%	ч.	%	ч.	%	ч.	%	ч.	%
1.	Садівська сільська територіальна громада													
1.1	с. Великі Вільми	580	178	31	153	26	331	57	115	20	134	23	249	43
1.2	с. Симонівка	205	63	31	67	33	130	63	37	18	38	19	75	37
1.3	с. Павлочки	5	1	20	1	20	2	40	2	40	1	20	3	60
1.4	с. Великий Яр	3	2	67	0	0	2	67	0	0	1	33	1	33
1.5	с. Голубівка	653	173	18,0	212	22,1	385	40,1	115	12,0	153	15,9	268	27,9
1.6	с. Сіробабине	69	22	2,3	20	2,1	42	4,4	11	1,1	16	1,7	27	2,8
1.7	с. Маньки	2	0	0	0	0	0	0	2	0,2	0	0	2	0,2
1.8	с. Філонівщина	115	41	4,3	35	3,6	76	7,9	14	1,4	25	2,6	39	4,0
1.9	с. Грамине	115	44	4,6	28	2,9	72	7,5	19	2,0	24	2,5	43	4,5
1.10	с. Деркачі	3	0	0	2	0,2	2	0,2	0	0	1	0,1	1	0,1
1.11	с. Коломийці	4	3	0,3	0	0	3	0,3	0	0	1	0,1	1	0,1
1.12	с. Федірки	-	-	-	-	-	-	-	-	-	-	-	-	-
1.13	смт. Низи	2933	881		930		1811		520		602		1122	

1.14	с. Лугове	152	32		45		77		35		40		75	
1.15	с. Сад	3507	934	26	1046	30	1980	56	687	20	840	24	1527	44
1.16	с. Єлисеєнкове	79	25	32	17	21	42	53	19	24	18	23	37	4
1.17	с. Любачеве	48	12	25	8	17	20	42	11	23	17	35	28	58
1.18	с. Москалівщина	37	7	19	9	24	16	43	6	16	15	40	21	56
1.19	с. Никонці	36	12	33	7	20	19	53	5	14	12	33	17	47
1.20	с. Шапошникове	17	10	59	4	23	14	82	1	6	2	11	3	17
1.21	с. Ясени	321	96	30	99	31	95	61	54	17	72	22	126	39
1.22	с. Сула	427	142	27	153	24	295	52	56	18	76	16	132	33
1.23	с. Печище	232	86	19	72	18	158	37	35	29	39	22	74	52
1.24	с. Зелена Роща	36	13	32	10	35	23	67	7	11	6	11	13	22
1.25	с. Доценківка	2	1	50	0	0	1	50	0	0	1	50	1	50
1.26	с. ерешківка	801					289						512	
1.27	с. Буцикове	62					36						26	
1.28	с. Шпилівка	477	140	29	125	26	265	55	99	21	13	24	212	44
1.29	с. Облоги	19	8	42	6	31	14	74	3	16	2	11	5	26
1.30	с. Ополонське	94	22	23	26	27	48	51	16	17	30	32	46	49
1.31	с. Харківщина	31	6	19	9	25	15	48	7	23	9	29	16	52
1.32	с. Визирівка	17	6	35	2	11	8	47	4	24	5	29	9	53
1.33	с. Бровкове	14	6	42	4	29	10	71	1	7	3	21	4	29
	Усього:	11096	2966		3090		6381		1881		2296		4715	

№	Сільська територіальна громада	Усього населення	Зайняті						Безробітні					
			чол.		жін.		разом		чол.		жін.		разом	
			ч.	%	ч.	%	ч.	%	ч.	%	ч.	%	ч.	%
1.	Садівська сільська територіальна громада													
1.1	с. Великі Вільми	580	178	31	153	26	331	57	0	0	0	0	0	0
1.2	с. Симонівка	205	63	31	67	33	130	64	0	0	0	0	0	0
1.3	с. Павлючки	5	1	20	1	20	2	40	0	0	0	0	0	0

1.4	с. Великий Яр	3	2	67	0	0	2	67	0	0	0	0	0	0
1.5	с. Голубівка	653	173	18,0	212	22,1	385	40,1						
1.6	с. Сіробабине	69	22	2,3	20	2,1	42	4,4						
1.7	с. Маньки	2	0	0	0	0	0	0						
1.8	с. Філонівщина	115	41	4,3	35	3,6	76	7,9						
1.9	с. Грамине	115	44	4,6	28	2,9	72	7,5						
1.10	с. Деркачі	3	0	0	2	0,2	2	0,2						
1.11	с. Коломийці	4	3	0,3	0	0	3	0,3						
1.12	с. Федірки	-	-	-	-	-	-	-						
1.13	смт. Низи	2933												
1.14	с. Лугове	152												
1.15	с. Сад	3507	934	27	1046	29	1980	56						
1.16	с. Єлисеєнкове	79	25	32	17	21	42	53						
1.17	с. Любачеве	48	12	25	8	17	20	42						
1.18	с. Москалівщина	37	7	19	9	24	16	43						
1.19	с. Никонці	36	12	33	7	20	19	53						
1.20	с. Шапошникове	17	10	59	4	23	14	82						
1.21	с. Ясени	321	96	30	99	31	195	61						
1.22	с. Сула	427	99	22	133	30	232	54	2	0,45	3	0,46	5	0,9
1.23	с. Печище	232	25	11	34	14	59	25	1	0,43	0	0	1	0,4
1.24	с. Зелена Роша	36	8	22	8	22	16	44	0	0	0	0	0	0
1.25	с. Доценківка	2	1	50	0	0	1	50	0	0	0	0	0	0
1.26	с. Терешківка	801					289							0
1.27	с. Буцикове	62					36							
1.28	с. Шпилівка	477	120	25	111	23	231	48	2	0,4	5	1	7	1,4
1.29	с. Облоги	19	6	32	6	36	12	63	0	0	1	5	6	1,6
1.30	с. Ополонське	94	18	19	23	24	41	44		1	0	0	2	0,4
1.31	с. Харківщина	31	5	16	12	26	17	50	0	0	0	0	0	0
1.32	с. Визирівка	17	5	29	2	18	7	41	0	0	0	0	0	0
1.33	с. Бровкове	14	3	21	2	14	5	36	0	0	0	0	0	0
	Усього:	11096	1913		2039		4277		6		9		21	

Розподіл робочої сили за секторами економіки

Показники	Питома вага
сільське господарство	69,48%
освіта	13,47%
оптова та роздрібна торгівля	4,90%

державне управління	4,75%
наукові дослідження та розробки	2,25%
охорона здоров'я	2,14%
лісове господарство та лісозаготівлі	1,63%
оптова торгівля твердим, рідким, газоподібним паливом і подібними продуктами	0,53%
виробництво паперу та паперових виробів	0,43%
виробництво електроенергії	0,42%

Наявна інфраструктура

Транспортна

Показники	Загальна протяжність
Дороги місцевого значення, км	174,382
Водопровідні мережі, км	53,24
Каналізаційні мережі, км	10,5

Транспортні комунікації: залізнична станція (товарна), яка знаходиться за адресою смт. Низи, вул. Залізнична станція, 1.

Житлово-комунальна

Показники	Станом на 01.01.2022
Кількість помешкань, одиниць	4790
Кількість мешканців, які мають доступ до централізованого водопостачання, осіб	2282
Кількість мешканців, які мають доступ до централізованого водовідведення, осіб	1523

Пошта та зв'язок. Банківські установи

Показники	Станом на 01.01.2022
Відділення Укрпошти	8
Відділення Нової пошти	3
Банкомати	1
Термінали самообслуговування	3

Соціальна інфраструктура

Освіта

Протягом 2022 року заклади освіти працювали над реалізацією основних завдань державної політики в галузі освіти відповідно до чинного законодавства України, Концепції «Нова українська школа».

Здійснювалася системна робота з нарощування інноваційного потенціалу відповідно до Комплексної програми розвитку освіти Садівської сільської ради Сумського району Сумської області на 2022 рік, яка була затверджена рішенням п'ятнадцятої сесії восьмого скликання Садівської сільської ради від 26.11.2021.

Освітня стратегія спрямована на забезпечення умов функціонування і розвитку дошкільної, загальної середньої, позашкільної освіти, створення сучасного освітнього середовища, забезпечення доступної та якісної освіти відповідно до вимог суспільства, запитів особистості, потреб держави та громади, рівного доступу до освіти дітей з особливими освітніми потребами, підвищення якості освітніх послуг, орієнтованих на учня (вихованця), з урахуванням демографічної ситуації відповідно до вимог суспільства, громади, стану соціально-економічного розвитку.

Мережа закладів освіти Садівської сільської ради становить: 4 ліцеї (3 філії), 4 заклади дошкільної освіти та 3 структурних підрозділи в закладах загальної середньої освіти, 2 заклади позашкільної освіти.

У галузі «Освіта» працюють 343 працівники. З них: 186 - педагогічних.

У 2022 - 2023 навчальному році в умовах дії правового режиму воєнного стану, введеного Указом Президента України від 24 лютого 2022 року № 64/2022 «Про введення воєнного стану в Україні», затвердженим Законом України 24 лютого 2022 року N 2102-IX (зі змінами), освітній процес у закладах освіти здійснювався відповідно до законів України «Про освіту», «Про повну загальну середню освіту», інших актів законодавства з урахуванням безпекової ситуації на адміністративно-територіальній одиниці.

Основним пріоритетом галузі в умовах воєнного стану залишається безпека усіх учасників освітнього процесу.

Заклади дошкільної освіти

Показники	01.01.2022	01.01.2023
Кількість дошкільних закладів, одиниць	4	4
Кількість дітей в дошкільних закладах, фактична, осіб	205	200
Проектна потужність дошкільних закладів, місць	381	381

Заклади загальної середньої освіти

Показники	01.01.2022	01.01.2023
Проектна потужність закладів, учнів	2318	2318
Кількість учнів, фактична, осіб	811	786
Середня наповнюваність класів, осіб	12,67	12,67

Рішенням XXII сесії Садівської сільської ради від 09.09.2022 змінено типи та найменування закладів загальної середньої освіти на ліцеї. Розпорядженням голови Сумської обласної військової адміністрації від 20.12.2022 № 461-ОД переоформлені ліцензії на провадження освітньої діяльності закладів загальної середньої освіти.

У 2022 році на території Садівської сільської ради функціонує 4 ліцеї, 3 філії, у яких функціонують 62 класи, де, станом на 01.09.2022, навчається 797 здобувачів освіти (у січні 2022 року навчалось 811 учнів).

В одному з 4-х закладів загальної середньої освіти освітній процес організовано у змішаному (очно/дистанційному) форматі. У трьох закладах зберігається дистанційна форма навчання.

Індивідуальну форму навчання організовано для 5 учнів, з них: педагогічний патронаж – 5, екстернатна форма – 0, сімейна (домашня) форма – 0.

Для 5 осіб з особливими освітніми потребами організоване інклюзивне навчання в 5 інклюзивних класах Низівського та Садівського ліцеїв.

Характеристика закладів освіти за 2022 рік (станом на 31 грудня 2022 року)

№ з/п	Назва закладу	Проектна потужність	Фактична чисельність учнів	К-ть педагогів	К-ть штатних працівників	Фактична наповнюваність класів
1	Низівський ліцей Садівської сільської ради Сумського району Сумської області	624	216	21	20	19,6
2	Садівський ліцей Садівської сільської ради Сумського району Сумської області	624	301	34	22	18,8
3	Великовільмівська філія Садівського ліцею Садівської сільської ради Сумського району Сумської області	100	64	15	9	7,1
4	Терешківська філія Садівського ліцею Садівської сільської ради Сумського району Сумської області	360	51	15	12	8,5
5	Шпилівська філія Садівського ліцею Садівської сільської ради Сумського району Сумської області	98	26	12	13	6,5
6	Голубівський ліцей Садівської сільської ради Сумського району Сумської області	320	86	15	14	7,8

7	Сульський ліцей Садівської сільської ради Сумського району Сумської області	192	40	11	14	8
---	---	-----	----	----	----	---

Мережа закладів позашкільної освіти Садівської сільської ради нараховує два заклади: Садівська дитяча школа мистецтв та комунальний заклад позашкільної освіти «Садівський будинок дітей та юнацтва», який розпочав свою роботу 04 січня 2022 року.

Відомості про контингент учнів Комунального закладу Садівської сільської ради – Садівська дитяча школа мистецтв станом на 31 грудня 2022 року

з елементарного підрівня початкової мистецької освіти

№ з/п	Основні фахові дисципліни відділів та відділень закладу	1 рік	2 рік	3 рік	4 рік	3 роки навчання	2 роки навчання		Всього
						1 рік	1 рік	2 рік	
1.	Фортепіано	2	7	1	1	1	-	-	12
2.	Баян/Акордеон	-	1	-	-	-	-	7	8
3.	Скрипка	-	3	-	-	-	-	-	3
4.	Гітара	1	-	1	-	-	-	2	4
5.	Сольний спів	-	3	2	1	-	-	1	7
6.	Танець	-	6	9					15
Всього:		3	20	13	2	1	-	10	49

з базового підрівня початкової мистецької освіти

№ з/п	Основні фахові дисципліни відділів та відділень закладу	4 роки				Всього
		1 рік	2 рік	3 рік	4 рік	
1.	Фортепіано	5	5	3	3	16
2.	Баян/Акордеон	6	5	1	1	13
4.	Гітара	-	-	1	-	1
5.	Сольний спів	1	1	-	-	2
6.	Танець	6	6	-	3	15
7.	Образотворче мистецтво	8	-	-	3	11
Всього:		26	17	5	10	58

Всього контингент: 107

Через оголошення воєнного стану в Україні навчання в гуртках/секціях було організовано дистанційно.

У 2022 році на базі Садівському Будинку дітей та юнацтва працюють гуртки фізкультурно-спортивного, туристсько-краєзнавчого, художньо-естетичного та декоративно-ужиткового напрямку. В 9 гуртках налічується 19 груп. Гуртки працюють на базі закладів освіти Низівського,

Голубівського, Садівського, Сульського ліцеїв. Усього охоплено гуртковою роботою 281 дитина.

Одним із пріоритетних напрямків державної політики в галузі освіти є запровадження інклюзивного навчання, що реалізує право на рівний доступ до якісної освіти дітей із особливими освітніми потребами, дітей з інвалідністю, дітей інших соціально-вразливих груп.

У 2022 навчальному році інклюзивне навчання організовано для 7 дітей у закладах освіти: 2 - у Садівському закладі дошкільної освіти «Тополька»; 5 – у закладах загальної середньої освіти (Садівський ліцей – 4, Низівський ліцей – 1).

Значну роль у забезпеченні освітою дітей з особливими освітніми потребами відіграє комунальна установа «Інклюзивно - ресурсний центр» Степанівської селищної ради, з яким укладена угода про співпрацю (угода від 06.12.2021).

На базі 7-ми закладів освіти Садівської сільської ради організовано роботу «Пунктів незламності».

ОХОРОНА ЗДОРОВ'Я

Заклади первинної медичної допомоги

Показники	01.01.2022	01.01.2023
Кількість лікарських амбулаторій, одиниць	3	3
Кількість ФАП,ФП, одиниць	6	6
Кількість лікарів, які надають ПМД	6	6
Кількість осіб, які уклали декларації про надання послуг , осіб	6880	6971

Комунальним некомерційним підприємством «Центр первинної медико – санітарної допомоги» Садівської сільської ради Сумського району Сумської області протягом 2022 року забезпечувалося безперебійне надання населенню первинної медичної допомоги та профілактика захворюваності.

До складу підприємства входять 3 амбулаторії загальної практики сімейної медицини (далі АЗПСМ) та 6 фельдшерських пунктів (далі ФП).

Із загальної кількості АЗПСМ та ФП у типових приміщеннях розміщені 4 (44,4%), у пристосованих – 5 (55,5%).

Забезпеченість закладів охорони здоров'я відповідно до табелів матеріально - технічного оснащення складає – 95%.

Доступ до мережі Інтернет в амбулаторіях забезпечений на 100%, у фельдшерських пунктах на 33%. До мережі Інтернет підключені 12 комп'ютерів (АЗПСМ смт. Низи, АЗПСМ с. Сад, АЗПСМ с. Терешківка, ФП с. Сула, ФП с. Голубівка). Відсутній інтернет у закладах – ФП с. Шпилівка, ФП с. Ясени, ФП с. Печище, ФП с. В. Вільми.

Щодо ситуації з опалення: 7 закладів (3 АЗПСМ та 4 ФП) мають газове опалення (АЗПСМ смт. Низи, с. Сад, с. Терешківка, ФП с. Голубівка, с. Печище, с. Сула, с. Шпилівка) , 1 ФП - котел на твердому паливі (ФП с. Великі Вільми). Крім того, 3 амбулаторії і 2 ФП мають 2 види опалення: газове і котли на твердому паливі (АЗПСМ смт. Низи, АЗПСМ с. Терешківка, АЗПСМ с. Сад, ФП с. Сула, ФП с. Голубівка).

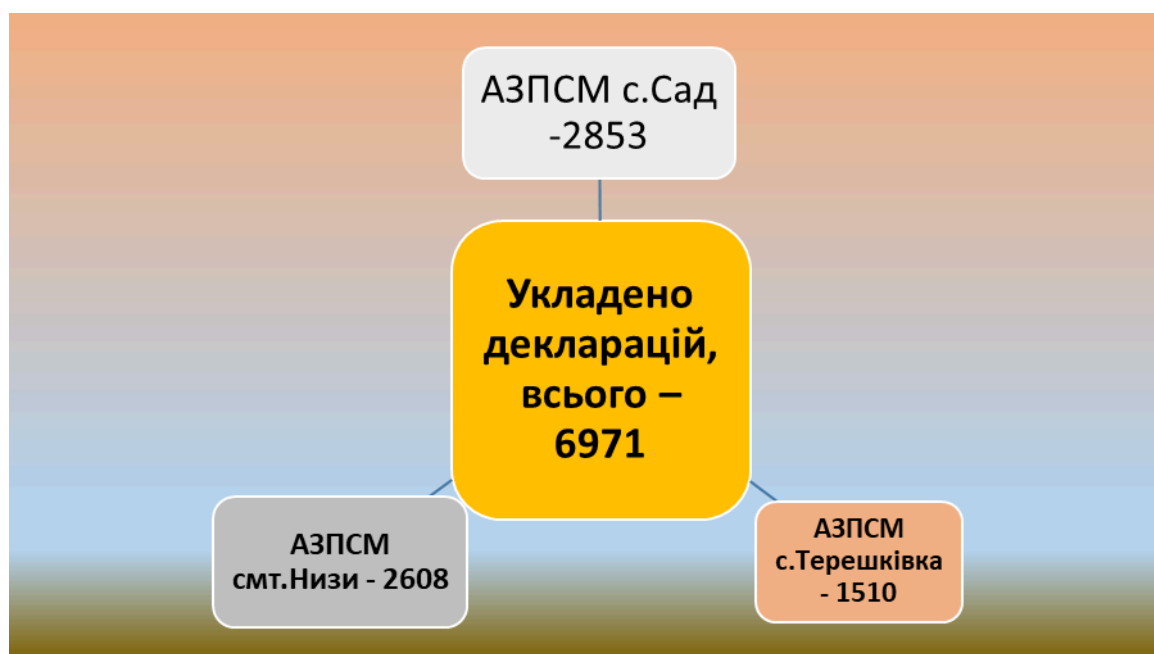
Приміщення ФП с. Ясени орендоване.

Максимальний радіус обслуговування: АЗПСМ смт. Низи – 15 км, АЗПСМ с. Сад – 14 км., АЗПСМ с. Терешківка – 16 км.

Медичну допомогу населенню Садівської сільської територіальної громади у закладах первинної ланки надають 6 сімейних лікарів та 10 середніх медичних працівників.

На підприємстві створені три команди для забезпечення вакцинації від COVID-19 в АЗПСМ смт. Низи, АЗПСМ с. Сад та АЗПСМ с. Терешківка. За 2022 рік кількість проведених перших, других та бустерних щеплень пацієнтам становить – 2207.

Станом на 31 грудня 2022 року кількість укладених декларацій між лікарями загальної практики сімейної медицини підприємства та пацієнтами становить - 6971.



Одним із пріоритетів галузі охорони здоров'я Садівської сільської ради є забезпечення доступності якісної медичної допомоги населенню, забезпечення лікарськими засобами населення, у тому числі безоплатний та пільговий відпуск лікарських засобів за рецептами лікарів у разі амбулаторного лікування.

Загальна чисельність пільговиків, які отримали лікарські засоби склала 69 чоловік, виписано 539 рецептів.

Розшифровка безкоштовних рецептів

Види категорій населення та нозологій захворювання	Виписано пільгових рецептів	Всього (тис. грн.)
Інваліди дитинства	43	36,7
Гіпотеріоз	12	1,3
Хворі на цукровий діабет (пігулки)	41	17,6
Особи з інвалідністю I групи	21	30,5
Особи з інвалідністю II групи	25	10,0
Онкозахворювання	105	99,9
Психічні захворювання	98	30,5
Бронхіальна астма	46	20,7
Почесні донори	12	2,4
Хвороба Паркінсона	89	35,5
Ревматоїдний артрит	9	3,0
Стан після пересадки органів і тканин	16	17,0
Особи з інвалідністю внаслідок війни	1	0,1
Сім'ям загиблих (померлих) ветеранів війни	10	0,8
Учасники бойових дій	10	1,7
Разом	539	307,7

СОЦІАЛЬНЕ ЗАБЕЗПЕЧЕННЯ

Протягом звітнього періоду значну увагу приділено посиленню захисту соціально-вразливих категорій населення, соціальній підтримці учасників антитерористичної операції, операції об'єднаних сил та членів їх сімей, підтримці сім'ї та дітей, наданню матеріальної допомоги громадянам, які опинилися у складних життєвих обставинах, у тому числі, спричинених збройною агресією РФ.

Протягом звітнього періоду було проведено формування особових справ в електронному вигляді відповідно до наказу Міністерства соціальної політики України від 19.09.2006 №345 для подальшої передачі їх до управління соціального захисту населення Сумської РДА та ПФУ Сумської області через програмний комплекс «Соціальна громада».

Щоденно проводився прийом громадян з питань надання усіх видів держаної соціальної допомоги, пільг та компенсацій населенню, облік внутрішньо переміщених осіб. За 2022 рік всього прийнято 2625 комплектів документів (з питань надання допомоги при народженні дитини, допомоги у

зв'язку з вагітністю та пологами, допомоги малозабезпеченим сім'ям та самотнім матерям, адресної допомоги внутрішньо переміщеним особам, допомоги особам, які не мають права на пенсію та особам з інвалідністю, допомоги по догляду за психічно хворими, компенсації «муніципальна няня» та «пакунок малюка», допомоги на дітей, над якими встановлена опіка чи піклування, допомоги на оздоровлення та харчування ліквідаторам ЧАЕС, допомоги на дітей, які виховуються в багатодітних сім'ях, пільг та компенсацій, приймаються заяви на реабілітацію дітей з інвалідністю, заяви на оздоровлення дітей пільгових категорій населення, на забезпечення технічними та іншими засобами реабілітації осіб з інвалідністю, на забезпечення санаторно-курортними путівками окремих категорій громадян, заяви про взяття на облік ВПО). 2573 справи передано через програмний комплекс «Соціальна громада».

Надано консультації 3722 громадянам з питань соціального захисту населення. Видано 110 довідок та повідомлень про призначення (не призначення) та отримання допомоги, субсидії. Вручено 20 посвідчень дітям з інвалідністю та особам з інвалідністю з дитинства, 25 посвідчень - членам багатодітних сімей, 6 посвідчень - ліквідаторам ЧАЕС та членам сімей загиблих.

У 2022 році прийнято 20 заяв - повідомлень щодо отримання компенсації за прихисток ВПО. Ведеться наповнення державного реєстру «Прихисток» та щомісячне звітування у цьому напрямку.

До Фонду соціального захисту інвалідів сформовано та передано 77 справ.

Підготовлено та передано до УСЗН Сумської РДА 206 заяв, довідок та повідомлень різного характеру.

Сформовані пакети документів для взяття на обслуговування осіб, які потребують надання соціальних послуг (34 особи) Комунальною установою «Центр надання соціальних послуг Садівської сільської ради». На кінець звітного періоду Комунальною установою «Центр надання соціальних послуг Садівської сільської ради» обслуговувалось 120 осіб.

Мобільною бригадою соціально-психологічної допомоги особам, які постраждали від домашнього насильства, складено 30 актів щодо насильства, проведена відповідна профілактична робота. У більшості випадків конфлікти урегульовані.

4 особи влаштовані до будинку - інтернату загального типу.

Рішенням чотирнадцятої сесії восьмого скликання Садівської сільської ради від 29.10.2021 затверджено Програму соціального захисту населення Садівської сільської ради Сумського району Сумської області на 2022 рік.

Протягом звітного періоду постійною комісією з питань освіти, культури, молоді, фізичної культури і спорту, охорони здоров'я та соціального захисту населення, з метою виконання заходів Програми, проведено 5 засідань, на яких було розглянуто 45 звернень громадян.

На виконання заходів Програми в частині призначення та виплати компенсації фізичним особам, які надають соціальні послуги з догляду на

непрофесійній основі, прийнято 21 пакет документів. Виплата призначена 20 особам.

Протягом звітного періоду було розроблено та затверджено Програму соціального захисту населення Садівської сільської ради Сумського району Сумської області на 2023 рік.

КОНТИНГЕНТ ОРГАНІВ СОЦІАЛЬНОГО ЗАХИСТУ

Категорії	Всього осіб
Дорослі	5965
Діти	1802
Пенсіонери	3287
Інваліди ВВВ	0
Учасники бойових дій	187
Інваліди всіх груп і категорій	417
Люди, які обслуговуються службою соціальної допомоги на дому	102
Неповні сім'ї	97
Діти з неповних сімей	135
Багатодітні сім'ї	79
Діти з багатодітних сімей	284
Діти інваліди	48
Діти сироти	5
Одинокі багатодітні матері	6
Усього населення	11096

На території Садівської сільської ради проводять соціальну роботу та надають соціальні послуги особам/сім'ям, які належать до вразливих груп населення та/або перебувають у складних життєвих обставинах, структурні підрозділи Комунальної установи «Центр надання соціальних послуг Садівської сільської ради Сумського району Сумської області». Згідно штатного розпису затверджено 23 штатні одиниці.

У структурі установи діють підрозділи:

відділення соціальних послуг за місцем проживання та з надання комплексу соціальних послуг, яке за 2022 рік забезпечило на 100 % соціальним обслуговуванням 138 мешканців територіальної громади (в т. ч. в селищах – 29 осіб, в сільській місцевості – 111 особи);

відділення комплексної реабілітації для дітей з інвалідністю, на обслуговуванні якого у 2022 році знаходилось 10 дітей з інвалідністю, яким на 100 % протягом року надані реабілітаційні послуги.

за підсумками роботи у 2022 році КУ «Центр надання соціальних послуг Садівської сільської ради Сумського району Сумської області»

1	Загальна чисельність виявлених непрацездатних громадян, котрі потребують різних видів соціального обслуговування в установі чол.	138
	- із них у відділеннях соціальної допомоги вдома, чол.	138
	Чисельність виявлених одиноких непрацездатних громадян, котрі потребують обслуговування в установі, чол.	52
	- із них у відділеннях соціальної допомоги вдома, чол.	52
2	Загальна чисельність непрацездатних громадян, котрі у звітному періоді отримали різні види соціального обслуговування в установі, чол.	138
	- із них у відділеннях соціальної допомоги вдома, чол.	138
	Чисельність одиноких непрацездатних громадян, котрі отримали обслуговування в установі, чол.	52
	- із них у відділеннях соціальної допомоги вдома, чол.	52
3	Чисельність непрацездатних громадян, котрі отримали обслуговування в установі на платних умовах, чол.	18
	Сума коштів, отриманих за платне обслуговування, тис. грн.	15,2
	Види наданих послуг:	-
	- прання білизни, тис. грн.	0,1
	- перукарські послуги, тис. грн.	-
	- оформлення документів, тис. грн.	-
	- оплата комунальних послуг, тис. грн.	0,8
	- придбання, доставка продуктів, ліків, тис. грн.	3,9
	- санітарно-гігієнічні послуги, тис. грн.	0,7
	- ведення домашнього господарства, тис. грн.	8,6
	- допомога в обробітку присадибної ділянки, тис. грн.	0,6
- приготування їжі, тис. грн.	0,5	
4	Вказати чисельність осіб, які отримали соціальні послуги із встановленням диференційованої плати, осіб:	16
	- відділення соціальних послуг за місцем проживання та з надання комплексу соціальних послуг	

5	Кількість осіб, які отримали адресну натуральну допомогу у відділенні організації надання адресної натуральної та грошової допомоги установи, чол.	138
	- у тому числі одиноких непрацевдатних громадян, чол.	52
	На загальну суму, всього, тис. грн.	110,4
	- у тому числі одиноких непрацевдатних громадян, тис. грн.	43,8
6	Всього використано коштів на зміцнення у 2022 році матеріально-технічної бази установи:	211,5
	в т. ч. (тис. грн.)	
	із місцевого бюджету (тис. грн.)	211,5
	спонсорської допомоги (тис. грн.)	-
7	Проведено виїздів мультидисциплінарних команд	11
	Надано: соціальних послуг (кількість)	316
	особам (чисельність)	47
8	Інформація про діяльність пунктів прокату	
	-загальна кількість технічних засобів, одиниць	61
	-загальна чисельність осіб, які скористалися послугами пункту прокату, осіб	16

Інформація щодо надання реабілітаційних послуг дітям з інвалідністю у 2022 році

Показник	Чисельність осіб з інвалідністю та дітей з інвалідністю, які отримали реабілітаційні послуги ,осіб	Кількість проведених людино-днів за 2022 рік
Відділення комплексної реабілітації для дітей з інвалідністю	10	556

Для забезпечення додаткових потреб населення громади в установі функціонує пральня, яка укомплектована автоматичними пральними машинами в кількості 4 одиниці та швейною машиною для забезпечення послуг з прання та дрібного ремонту одягу.

Відділенням соціальних послуг за місцем проживання та з надання комплексу соціальних послуг за період січень-грудень 2022 року виявлено 140 громадян, які опинилися у складних життєвих обставинах, та 100 % охоплені обслуговуванням (2 особи - на платній основі, 17 осіб - з диференційованою оплатою, решта - обслуговуються на безоплатній основі).

За цей же період 2022 року надано 427 платних послуг (364 - послуги з прання білизни).

За 2022 рік підопічним наданий весь спектр соціальних послуг, визначених в Індивідуальному плані надання соціальної послуги «Догляд вдома»: загальна кількість відвідувань – 10611, наданих соціальних послуг з початку року – 61669.

Для покращення соціального захисту громадян діє прокатний пункт технічних засобів реабілітації на безоплатній основі для осіб з обмеженими фізичними можливостями, який налічує 61 одиницю технічних засобів реабілітації (інвалідні візки, ходунки на колесах, ліжко з механічним приводом, підйомник пересувний та ортопедичний пристрій). Станом на 01.01.2023, послугами прокатного пункту скористалися 16 мешканців Садівської сільської територіальної громади.

З метою запровадження інноваційної моделі організації надання соціальних послуг в КУ «ЦНСП», здійснюється мультидисциплінарний підхід, створена мультидисциплінарна команда для надання соціальних послуг інвалідам, самотнім та самотньо проживаючим особам похилого віку зі значно зниженою групою рухомої активності, які перебувають на обліку в Центрі. За 12 місяців 2022 року мультидисциплінарною командою здійснено 11 виїздів, надано 316 послуг 47 - ми особам.

Станом на 01.01.2023, надаються послуги 8 дітям з особливими потребами. У зв'язку зі збройною агресією РФ, частина дітей, які отримували реабілітаційні послуги, виїхали за межі громади.

Соціальну реабілітацію отримали 10 дітей з особливими потребами, психолого-педагогічну реабілітацію – 10, фізичну – 10.

Реабілітацію проходять діти з різними вадами: порушеннями опорно-рухового апарату – 5 осіб, вадами слуху – 2 особи, іншими вадами – 3 особи. За 12 місяців 2022 року всього надано 3016 послуг.

Підтримка сім'ї, дітей та молоді

Протягом 2022 року службою у справах дітей Садівської сільської ради на первинний облік взято 2-х дітей, які залишилися без батьківського піклування. Їм надано статус дітей, позбавлених батьківського піклування, та проведено роботу щодо влаштування під опіку.

Взято на облік 4-х дітей, які опинилися у складних життєвих обставинах, двоє з яких – діти першого року життя. Одну новонароджену дитину разом з матір'ю влаштовано до Комунальної установи «Центр матері та дитини» (м. Суми), що дало змогу зберегти дитину у сім'ї.

Спільно із суб'єктами соціальної роботи обстежено умови проживання 28 сімей, де виховується 49 дітей, які опинилися у складних життєвих обставинах. Проведено профілактичні бесіди з батьками з метою формування відповідального батьківства. Наразі ці діти проживають у своїх біологічних родинах.

Підготовлено матеріали та проведено 8 засідань комісії з питань захисту прав дитини, де розглянуто 41 питання.

Трьох дітей, які мають статус дітей, позбавлених батьківського піклування та досягли 16 років, за поданням служби у справах дітей, рішенням виконавчого комітету Садівської сільської ради Сумського району Сумської області було зараховано на квартирний облік та соціальний квартирний облік з метою поліпшення житлових умов.

КУЛЬТУРА, ТУРИЗМ

Аналіз існуючої динаміки розвитку галузі у 2022 році на території Садівської сільської ради свідчить, що, не зважаючи на складні економічні умови, воєнний стан, клубні та бібліотечні заклади, працівники культури, забезпечували розвиток аматорського мистецтва та художньої творчості. Мережа закладів культури Садівської сільської ради, станом на 01.01.2023, складає: 8 клубних закладів (32 клубні формування, 313 учасників), 7 бібліотек (бібліотечний фонд – 61729 примірників). Штатна чисельність працівників закладів культури становить 36,5 шт. одиниць.

У 2022 році заклади культури працювали відповідно до річних планів, враховуючи воєнний стан. Протягом року проведено 534 культурно-мистецькі, просвітницькі заходи: до Дня Соборності України, Дня Героїв Крут, Дня Героїв Небесної Сотні, Міжнародного дня рідної мови, Міжнародного дня прав жінок і миру, дня народження Т.Г. Шевченка, Всеукраїнського тижня дитячого читання, Дня Перемоги над нацизмом у Другій світовій війні, Дня пам'яті та примирення, Дня скорботи і вшанування пам'яті жертв війни в Україні, Дня Конституції України, Дня Державного Прапора України та Дня незалежності України, Дня захисників та захисниць України та інші.

Культурно-мистецькі заходи у 2022 році

Назва закладу	Кількість заходів	Кількість відвідувачів
Великовільмівський сільський будинок культури	16	605
Комунальний заклад «Голубівський сільський будинок культури» Садівської сільської ради Сумського району Сумської області	11	752
Низівський селищний будинок культури	29	1474
Садівський сільський будинок культури	58	859
Сульський сільський клуб	36	740
Терешківський сільський будинок культури	49	678
Шпилівський сільський клуб	28	713
Ясенівський об'єкт дозвілєвої роботи	46	686
Разом	273	6507

У бібліотечних закладах Садівської сільської ради діють 6 клубів за інтересами для різних вікових категорій користувачів, в яких задіяно 76 осіб.

Інформація щодо користувачів бібліотек у 2022 році

Назва закладу	Кількість користувачів	Кількість відвідувань	Кількість масових
---------------	------------------------	-----------------------	-------------------

			заходів в бібліотеках
Великовільмівська сільська бібліотека	Вакансія	-	-
Комунальний заклад «Голубівська сільська публічна бібліотека» Садівської сільської ради Сумського району Сумської області	251	1496	15
Низівська селищна бібліотека	318	883	37
Садівська сільська бібліотека	501	2113	29
Сульська сільська бібліотека	254	853	24
Терешківська сільська бібліотека	121	600	8
Шпилівська сільська бібліотека	241	1971	25
Разом	1686	7916	138

Протягом звітнього періоду аматори клубних закладів, учні мистецької школи взяли участь в семи Міжнародних, Всеукраїнських, обласних фестивалях та конкурсах :

дистанційний фестиваль «МАРАФОН ОБРЯДОВИХ ПІСЕНЬ 2022» (м.Харків). Дипломи лауреата 1 ступеня: різдвяний вертеп «Різдвяні історії» - 1 місце (кер. Олена Євтушенко), фольклорний колектив «Берегиня» - 1 місце (кер. Валентина Мащенко), вокальний ансамбль «Дивоцвіт»- 1 місце (кер. Олег Бондарєв);

дистанційний Міжнародний конкурс «GEORGIAN ART GAME 2022» (Грузія, м. Тбілісі). Фольклорний колектив «Берегиня» - 1 місце (кер. Валентина Мащенко), вокальний ансамбль «Дивоцвіт» - 1 місце (кер. Олег Бондарєв);

відкритий обласний конкурс естрадної пісні та сучасної популярної музики «Радослав»: Артем Чернетченко, соліст Низівського селищного будинку культури (керівник – Олена Євтушенко) став переможцем конкурсу, зайнявши 2 місце у номінації «Солісти-вокалісти (вікова категорія: від 25 років)» (україномовні пісні);

VIII двотуровий Міжнародний фестиваль-конкурс Трікумф-Fest «Простір майбутнього» м. Київ: Лустенко Діана - лауреат I ступеня, Денисенко Юлія - лауреат II ступеня - учениці Садівської ДШМ;

Всеукраїнський двотуровий конкурс мистецтв «Зірки моєї Батьківщини» м. Київ: Шевченко Павло - лауреат I ступеня - учень Садівської ДШМ;

II Всеукраїнський багатожанровий двотуровий конкурс мистецтв «Україна єдина» м. Київ: Шевченко Павло - лауреат II ступеня - учень Садівської ДШМ.

Разом з тим, існує низка проблем та першочергових завдань, які вимагають більш комплексного підходу.

Стан матеріально-технічного забезпечення закладів культури потребує оновлення. Є щорічна потреба у капітальних ремонтах об'єктів культурної спадщини.

Бібліотеки потребують не тільки поповнення фондів новими надходженнями, а й запровадження сучасних технологій (комп'ютеризація та підключення до широкосмугового Інтернету).

Потребує підтримки фестивально-концертна діяльність аматорських провідних колективів та обдарованої молоді.

ФІЗИЧНА КУЛЬТУРА І СПОРТ

З метою створення необхідних умов для реалізації державної політики у сфері фізичної культури і спорту, задоволення потреб у поліпшенні здоров'я, фізичного і духовного розвитку населення, робота проводилася у відповідності до заходів Програми розвитку фізичної культури і спорту Садівської сільської ради Сумського району Сумської області на 2022 рік.

У зв'язку з початком повномасштабної війни в Україні та обмеженим фінансуванням на території Садівської сільської ради у період з березня місяця по жовтень, спортивно-масові заходи та змагання були тимчасово призупинені та проводилися в обмеженій кількості, оскільки Садівська ТГ входила до переліку територіальних громад, що розташовані в районах проведення воєнних (бойових) дій або які перебувають в тимчасовій окупації, оточенні (блокуванні), (наказ Міністерства з питань реінтеграції тимчасово окупованих територій України від 17.08.2022 № 188).

МАЙДАНЧИКИ ЦІЛЬОВОГО ПРИЗНАЧЕННЯ

№ п/п	Назва	Адреса	Площа (м ²)
	Дитячі		
1		с. Великі Вільми, вул. Першотравнева	500
2		с. Великі Вільми, вул.Шкільна	300
3		с. Симонівка, вул. Кузнечна	150
4		(адреса не присвоєна, центр села)	100
5		с. Терешківка, вул. Шкільна, 28	
6		смт. Низи, вул. Саєнко 69 А,	
7		смт. Низи, вул. Чайковського 19	
8		смт. Низи, парк вул. Театральна	
9		смт. Низи, вул. Волочаївська	
10		с. Лугове, (в районі магазину)	
11		с. Сад, вул. Паркова 1	300
		Усього:	11
	Спортивні		
1		с. Великі Вільми, вул. Першотравнева	
2		с. Сад, вул. Шкільна, 3	
3		с. Шпилівка пл. Лисенка 1	
4		с. Терешківка, вул. Шкільна, буд. 38	
5	Футбольне поле	с. Великі Вільми, вул. Молодіжна	700

6		смт. Низи (на території парку «Низівський»), вул. Театральна	
7	Міні футбольне поле із штучним покриттям	с. Голубівка, вул. Шкільна,2	924
Усього:			7

Торгівля та послуги

ОБ'ЄКТИ ТОРГІВЕЛЬНОЇ СФЕРИ

№ п/п	Назва	Адреса
1	Магазин «Вкусняшка» (ФОП Губко Олег Анатолійович, ФОП Губко Раїса Антонівна)	с. Сад, вул. Шкільна 2/1А
2	Магазин продуктів (ФОП Соседський Олександр Володимирович)	с. Сад, вул. Войти, 3
3	Магазин «Господарочка» (ФОП Соседська Наталія Петрівна)	с. Сад, вул. Войти, 3
4	Магазин (Козак М) Локшин Геннадій Михайлович	с. Сад, вул. Заозерна, буд 43А
5	Магазин (ФОП Іванова Тетяна Вікторівна)	с. Сад, вул. Зелена, 3А
6	Магазин (ФОП Пахненко Людмила Володимирівна)	с. Ясени, вул. Молодіжна б/н
7	Магазин (ФОП Снагощенко Тетяна Миколаївна)	с. Ясени, вул. Молодіжна, буд.18
8	Магазин «Доміна» ФОП Жорнокуй Тетяна Петрівна	смт. Низи, вул. Шлях,8
9	Магазин «АРТіКО» (ФОП Токарева Діана Геннадіївна, ФОП Токарева Валентина Миколаївна, ФОП Токарев Артем Сергійович	смт. Низи, вул. Волочаївська, 22
10	Продукти «Космос»	смт. Низи, вул. Волочаївська, 72 а
11	Магазин «Лавка»	смт. Низи, вул. Шлях, 6
12	Магазин непродовольчих товарів (ФОП Жорнокуй Тетяна Петрівна)	смт. Низи, вул. Шлях,8
13	Магазин «Продукти»	смт. Низи, вул. Молодіжна, 9
14	Магазин із змішаним асортиментом (ФОП Гулянський Роман Віталійович ФОП Дябелко Микола Іванович)	смт. Низи, вул. 30 років Перемоги, буд.5
15	Крамниця (ФОП Доброчасова Тетяна Сергіївна)	смт. Низи, вул. Волочаївська, 76
16	Супермаркет «Кошик» (ФОП Прядко Віта Іванівна, ТОВ «Меркурій-К»)	смт. Низи, вул.Цукровиків, 36
17	Магазин «Фортуна» (ФОП Красуліна Любов Костянтинівна, ФОП Красулін Василь Костянтинович)	с. Великі Вільми, вул.Молодіжна, б/н,
18	Магазин Продукти (ФОП Красуліна Любов Костянтинівна,ФОП Красулін Василь Костянтинович)	с. Великі Вільми, вул Шкільна,70
19	Магазин продукти та побутова хімія (ФОП Деменко Віктор Іванович, ФОП Деменко Наталія Петрівна)	с. Великі Вільми, вул .Першотравнева, буд. 42
20	Магазин продукти та побутова хімія (ФОП Деменко Віктор Іванович)	с. Великі Вільми, вул Шкільна,15
21	Магазин (ФОП Говоруха Анна Миколаївна)	с. Симонівка, вул. Сумська, буд.1-Б

22	Магазин «Продукти» (ФОП Прокопенко Валентина Миколаївна, ФОП Шепіль Олександр Якович)	с. Голубівка, вул. Молодіжна, 26 Лебединського р-н, Сумської обл.
23	Магазин непродовольчих товарів (ФОП Рубан Світлана Іванівна, ФОП Рубан Микола Іванович)	с. Голубівка, вул. Молодіжна, 2 Лебединського р-н, Сумської обл.
24	Магазин господарських товарів №196 (ФОП Блоха Ала Іванівна)	с. Голубівка, вул. Молодіжна, 2 Лебединського р-н, Сумської обл.
25	Крамниця №218 змішаних товарів (ФОП Сухоставець Ольга Анатоліївна)	с. Голубівка, вул. Молодіжна, 2 Лебединського р-н, Сумської обл.
26	Магазин №203 змішаних товарів (ФОП Сухоставець Ольга Анатоліївна)	с. Сіробабине вул. Новоселівська, 1 Лебединського р-ну, Сумської обл.
27	Магазин № 279 змішаних товарів (ФОП Сухоставець Ольга Анатоліївна)	с. Філонівщина вул. Лебединська, 11 Лебединського р-ну, Сумської обл.
28	Магазин №212 змішаних товарів (ФОП Сухоставець Ольга Анатоліївна)	с. Грамине вул. Труда, 1 Лебединського р-н, Сумської обл.
29	Крамниця (ФОП Шепіль Олександр Якович, Прокопенко Валентина Миколаївна)	с. Сула вул. 40 років Перемоги 29А
30	Магазин (ФОП Красуліна Любов Костянтинівна, Красулін Василь Костянтинович)	с. Сула, вул. Київська 2
31	Магазин «Фортуна»	с. Терешківка вул., Покровська, 25
32	Кіоск «Фортуна» (ФОП Красулін Василь Костянтинович, ФОП Красуліна Любов Костянтинівна)	с. Терешківка, вул. Сумська б/н
33	Кіоск «Фортуна» (ФОП Красулін Василь Костянтинович, ФОП Красуліна Любов Костянтинівна)	с. Терешківка, вул. Троїцька, 16
34	ПП «Пісний»	с. Шпилівка, пл. Лисенка 3


МІСЦЯ ГРОМАДСЬКОГО ХАРЧУВАННЯ

№п/п	Назва	Адреса	Площа, м ²
Ресторани			
1.	Ресторан домашньої кухні «Садівська колиба» (ФОП Губко Олег Анатолійович)	с. Сад, вул. Подгорная, 1, Сумського району, Сумської області	150
Кафе			
1	Кафе «Телега» (ФОП Корніцький Владислав Олександрович)	с. Сула, вул. Металургів 1а/1, Сумського району, Сумської області	100
Бари			
1	Бар «Візаві»	смт. Низи, вул. Шлях 12 Сумського району, Сумської області.	70
2	Диско-бар «Фортуна»	с. Терешківка, вул. Порковська, 45, Сумського району, Сумської області	
Закусочні			
1	Закусочна Штепівського ССТ	с. Голубівка, вул. Молодіжна, 2, Лебединського району, Сумської області	64

Садівська сільська рада Сумського району має гарні можливості для розвитку туристичної галузі. Важливою складовою туристичного потенціалу громади є історико-культурна спадщина, яка нараховує 38 пам'яток культурної спадщини: 17 пам'яток археології (у тому числі - 1 пам'ятка національного значення), 4 пам'ятки архітектури, 15 пам'яток історії, 1 пам'ятка монументального мистецтва та 1 пам'ятка садово-паркового мистецтва, 1 історичне населене місце, музейні кімнати у закладах освіти громади.



Церква Іонна Богослова



Садиба Кондратьєвих-Суханових

Смт. Низи - це населений пункт, який має статус історичного населеного місця. На 22-й сесії Садівської сільської ради від 09.09.2022 прийнято рішення про розроблення історико-архітектурного опорного плану смт. Низи з визначенням меж і режимів використання зон охорони пам'яток та історичних

ареалів, населений пункт, який, відповідно до Постанови Кабінету Міністрів України від 26.07.2001 № 878 «Про затвердження Списку історичних населених місць України», внесений до відповідного Списку.

На території Садівської сільської ради є перспективи у зеленого туризму. В с. Зелена Роща функціонує Садиба Миколи Ярового – об'єкт зеленого туризму. Садиба Миколи Ярового – це незвичайна пасіка бджоляра та художника. Кожен з відвідувачів має змогу не тільки скуштувати смачного екологічно чистого меду, а й спробувати на собі лікувальні властивості бджіл. На сьогодні зелений та медичний туризм у всьому світі розвивається. Попит на ці послуги зростає. Цікавість Садиби Миколи Ярового - у поєднанні зеленої селянської садиби з наданням лікувальних послуг за оригінальними методиками.

Громада ставить перед собою завдання щодо розвитку та вдосконалення туристичної галузі, оптимізації використання туристичних ресурсів. Це, в першу чергу, перспективні турпродукти на території смт Низи, с. Шпилівка, с. Зелена Роща.

Природа нашої громади вражає. Лише на відстані 16 км від Сум у селі Шпилівка на семи буграх-шпилях розкинулись вражаючі краєвиди, які надихають митців та захоплюють прихильників активного туризму. Тут збереглися унікальні палеонтологічні об'єкти, яким вже понад 30 мільйонів років та археологічний комплекс VIII — XIV століть у складі городища, двох селищ та курганного могильника. Містичності території додає Лиса гора, на якій, за словами старожилів, ніколи не росли дерева. Ці місця популярні серед фотографів для створення романтичних фотосесій. Поціновувачі активного відпочинку використовують схили для польотів на паропланах та лижних спусків взимку. Багато людей називають це місце «Сумською Швейцарією». Насправді це геологічна пам'ятка природи «Шпилі Полтавського ярусу».

Економіка

У структурі економіки особливу роль відіграє сільське господарство, яке і є основним бюджетоутворюючим платником. Аграрний сектор має сприятливі природні умови та значний потенціал, є провідною галуззю економіки Садівської громади, що забезпечує продовольчу безпеку, зайнятість сільського населення, сприяє створенню робочих місць, підтримує розвиток сільських територій. Основний вид діяльності: вирощування зернових, бобових і насіння олійних культур; розведення великої рогатої худоби молочних порід.

Завдяки високому потенціалу виробництва сільське господарство забезпечує населення громади якісними, безпечними та доступними продуктами харчування, а також забезпечує робочі місця населенню.

Територія громади включає в себе :

Ліси – 6015,2837 га;

Водні об'єкти – 536,5507 га;

Природо- заповідний фонд – 350,0000 га.

Перелік орендарів, в користуванні яких перебувають землі комунальної власності на умовах оренди

№п/п	Землекористувач	Площа земель, які перебувають в користуванні, га
1	СТОВ ім. Шевченка	241,8174
2	ТОВ РАЙЗ ПІВНІЧ	163,8957
3	гр. Крючков А.І.	147,5280
4	ТОВ «МХП-Урожайна країна»	143,4391
5	ТОВ "АВІС УКРАГРО ГРУПП"	110,2496
6	СФГ Деметра	93,6064
7	ТОВ «СП-АРГОС»	46,0000
8	Пройдак Ю.С.	43,6703
9	Гордій Богдан Мирославович	37,5172
10	ТОВ «Діамант Агро»	34,2746
11	ТОВ "СУМИНАФТОБУДСЕРВІС"	31,1066
12	гр. Сахно Р.С.	30,0786
13	СВК "АГРОФІРМА "ПЕРШЕ ТРАВНЯ"	25,6859
14	Жмурко Юрій Володимирович	17,0000
15	Сидоренко М. М.	15,9949
16	Радькович І.В.	6,8620
17	ТОВ «Зернова індустрія»	6,5331
18	Романенко Віктор Федорович	6,0000
19	Середа Ю.В.	6,0000
20	Головач О. С.	5,5935
21	ТОВ «ЛІСОВИЙ ЗАТИШОК-2007»	4,9213
22	СФГ ГОРДІЯ М.П.	4,3429

№п/п	Землекористувач	Площа земель, які перебувають в користуванні, га
23	Гордій Надія Олександрівна	4,1409
24	ТОВ"СОЗІДАНІЄ"	4,1000
25	Приватне підприємство «Компанія Надежда»	3,0381
26	АТ «Сумиобленерго»	2,7028
27	гр. Ілліна Жана Вікторівна(нежитлове приміщення «Виставка Сумщини»)	1,8904
28	Отрох Ю.А.	1,6258
29	ПІДПРИЄМСТВО «УКРСПЕЦСОЦСЕРВІС»	1,6000
30	гр. Гончаренко А. В.	1,3875
31	ТОВ "КРОНА-КАЛІНІВКА"	1,2087
32	ФОП Кузьмін Олег Вікторович	0,6122
33	гр. Ілліна Жана Вікторівна	0,6111
34	Приватне підприємство «Олеандр»	0,6008
35	ТОВ «ТЕКІЛА ГОЛД»	0,5636
36	ТОВ"ДАСК ОЙЛ"	0,5068
37	ТОВ «КИРСОН»	0,4704
38	ТОВ"КАНТА"	0,4525
39	ФОП Клименко Володимир Миколайович	0,4109
40	ТОВ "ТЕХНАФТОСЕРВІС"	0,3500
41	ТОВ "АГРОАВТОСЕРВІС"	0,3372
42	ШТЕПІВСЬКЕ СІЛЬСЬКЕ СПОЖИВЧЕ ТОВАРИСТВО	0,2741
43	ТОВ "ПРОМЕМОРІЯ ІНК"	0,2400
44	САДІВСЬКЕ СТ	0,2258
45	Литвинов Микола Михайлович	0,2129
46	ТОВ "ДЖЕРЕЛА ЛЕБЕДИНЩИНИ"	0,1985
47	ФОП Бут Владислав Олександрович	0,1946
48	ТОВ «КМГ РЕСУРС»	0,1800
49	Низівське споживче товариство	0,1658
50	Лемешко Віталій Миколайович	0,1391
51	Приватна фірма "Регіональний центр нерухомості"	0,1353
52	АТ "СУМСЬКЕ НВО"	0,1313
53	ТОВ «Юкрейн Тауер Компані»	0,1225
54	Ігнатенко Анатолій Анатолійович	0,1091
55	ТОВ «ЛІТВІНОФФ»	0,0951
56	Підприємець Богомолів Олег Вікторович	0,0750
57	ЛОГВИНЕНКО Є. О.	0,0616
58	ДП СУМСЬКЕ ЛІСОВЕ ГОСПОДАРСТВО	0,0500
59	ТОВ «Доміна»	0,0478
60	Мельник Володимир Васильович	0,0461
61	АТ «СумиГаз»	0,0413
62	ФОП Пісний Микола Григорович	0,0407
63	Шепіль О.Я.	0,0317
64	ФОП Красулін Василь Костянтинівич	0,0300
65	Красулін В. К.	0,0300

№п/п	Землекористувач	Площа земель, які перебувають в користуванні, га
66	ПРАТ «ВФ УКРАЇНА»	0,0289
67	гр. Свистельник Микола Михайлович	0,0167
68	ФОП Дябелко Микола Іванович	0,0110

Суб'єкти господарської діяльності

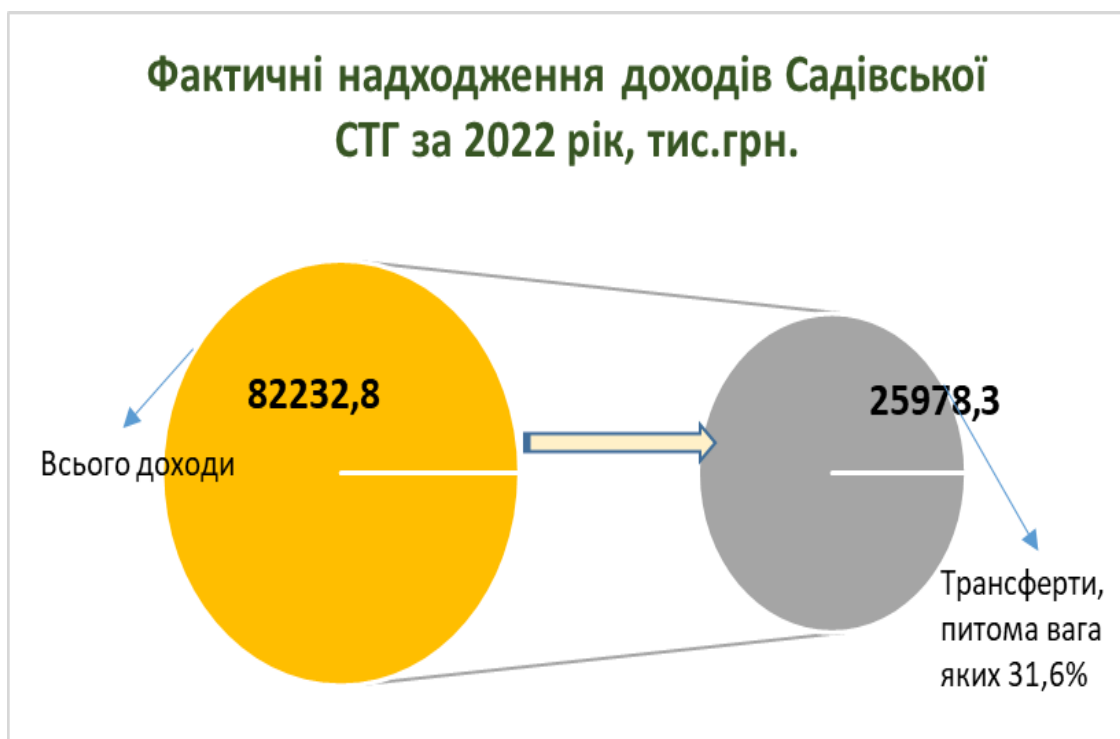
Показник	01.01.2022	01.01.2023
Усі суб'єкти господарювання, од.	449	421
З них – юридичні особи	101	95
Фізичні особи-підприємці	348	326

БЮДЖЕТ

Місцевий бюджет – це план утворення і використання фінансових ресурсів, необхідних для забезпечення функцій та повноважень місцевого самоврядування. Отже, формування і виконання місцевого бюджету є одним з найважливіших питань для новоствореної громади.

Бюджет Садівської сільської територіальної громади затверджено з урахуванням змін за доходами - у сумі 88 984 609,00 гривень, за видатками - у сумі 94 669 729,85. Планові показники дохідної частини загального фонду складають 87 965 123,00 гривень, видаткової – 91 802 834,85 гривень. Доходи спеціального фонду затверджено у сумі 1 019 486,00 гривень, видатки – 2 866 895,00 гривень.

Фактично за 2022 рік до бюджету надійшло 82 232 801,14 гривень, або 92,4% до уточнених річних призначень.



Внаслідок військової агресії і введення воєнного стану (Указ Президента України від 24.02.2022 №64/2022 «Про введення воєнного стану в Україні») відбулося погіршення економічної діяльності суб'єктів господарювання, що вплинуло на виконання бюджету громади. Крім того, Законами України від 15.03.2022 №2120 «Про внесення змін до Податкового кодексу України та інших законодавчих актів України щодо дії норм на період дії воєнного стану», від 24.03.2022 № 2142 «Про внесення змін до Податкового кодексу України та інших законодавчих актів України щодо вдосконалення законодавства на період дії воєнного стану» та від 12.05.2022 № 2260 «Про внесення змін до Податкового кодексу України та інших законів України щодо особливостей податкового адміністрування податків, зборів та єдиного внеску під час дії воєнного, надзвичайного стану», наказом Міністерства фінансів України від 29.07.2022 №225 передбачено пільгове оподаткування, рахується невиконання планових показників та зменшення надходжень до факту минулого року.

До загального фонду бюджету Садівської СТГ отримано 81 005 814,72 гривень (92,1%).

У тому числі виконання дохідної частини загального фонду за джерелами наповнення становить:

освітня субвенція з державного бюджету місцевим бюджетам –25 165 500 гривень (100%);

субвенція з місцевого бюджету на надання державної підтримки особам з особливими освітніми потребами за рахунок відповідної субвенції з державного бюджету –32 495,13 гривень (88,1%);

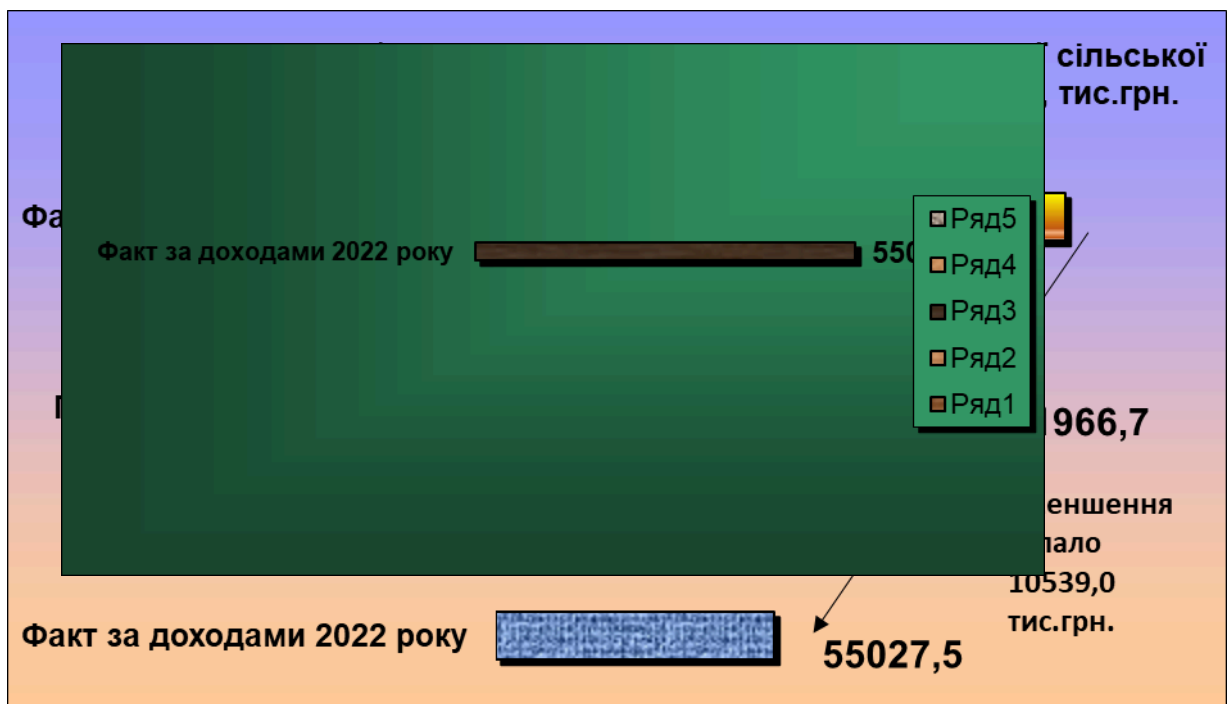
субвенція з місцевого бюджету за рахунок залишку коштів субвенції на надання державної підтримки особам з особливими освітніми потребами, що утворився на початок бюджетного періоду – 16 105,50 гривень (100%);

інші субвенції з місцевого бюджету – 764 204,38 гривень (98,0%).

Податкових та неподаткових надходжень до загального фонду отримано 55 027 509,71 гривень, що становить 88,8% до річного плану (довідково: за 2021 рік до бюджету Садівської СТГ надійшло 65 566 510,02 гривень, або 107,2% річних доходів загального фонду без урахування трансфертів, ураховуючи збільшення плану на 8 373 444 гривень на протязі 2021 року).

Невиконання планових показників 2022 року склало 6 939 190,29 гривень. Внаслідок зміни реєстрації до с.Косівщина (Степанівська СТГ) ДУ «Сумська виправна колонія (№116)» розрахунково недоотримано 3 675 443,85 гривень. ТОВ «Созіданіє» не сплачено за оренду землі за 2022 рік, відповідно недоотримано бюджетом громади 1 184 653,03 гривень. СТОВ ім.Шевченка перераховано орендну плату за землю за 3 місяці, недоотримані кошти за 9 місяців 2022 року розрахунково складають 1 076 162,94 гривень. Аналогічна ситуація по ПП «Компанія «Наdejда», АТ «Сумиобленерго», підприємству «Укрспецсоцсервіс», тощо.

Спостерігається і значне зменшення проти фактичних надходжень минулого року. У вартісних показниках цей обсяг становить 10 539 000,31 гривень або 16,1%.



Податку та збору на доходи фізичних осіб, питома вага якого в надходженнях власних доходів за звітний період склала 64,3%. Надійшло 35 390 186,10 гривень, що складає 91,9% до річного плану. Недоотримано 3 101 613,90 гривень.

До факту минулого року зменшення становить 7 528 019,46 гривень або 17,5%.

Місцеві податки та збори перераховані платниками у сумі 18 494 004,85 гривень (питома вага-33,6%), відповідно - план на рік виконано на 83,4% (-3 690 175,15 гривень).

Надходження у розрізі податків склали:

податок на нерухоме майно, відмінне від земельної ділянки – 1 252 916,35 гривень;

плата за землю – 6 777 815,48 гривень;

транспортний податок з юридичних осіб - 75 000,00 гривень;

єдиний податок від платників I-III групи – 5 569 939,81 гривень;

єдиний податок з сільськогосподарських товаровиробників – 4 818 333,21 гривень.

Інші власні доходи загального фонду склали 1 143 318,76 гривень (рентна плата та плата за використання інших природних ресурсів 347 567,69 гривень, акцизний податок –650 041,72 гривень, неподаткові платежі – 145 709,35 гривень).

До спеціального фонду надійшли кошти у сумі 1 226 986,42 гривень, у тому числі: власні надходження бюджетних установ - 1 165 380,69 гривень, екологічний податок - 10 128,03 гривень, кошти від відшкодування втрат сільськогосподарського і лісогосподарського виробництва - 15 000,00 гривень, грошові стягнення за шкоду, заподіяну порушенням законодавства про охорону навколишнього природного середовища внаслідок господарської та іншої діяльності - 3 250 гривень та надходження до цільового фонду - 33 227,70 гривень.

Видатки територіальної громади за 2022 рік з урахуванням трансфертів склали 84 091 173,48 гривень, або 88,8% від затвердженого плану. З них: видатки загального фонду – 81 906 608,55 гривень, спеціального – 2 184 564,93 гривень.

Видаткова частина загального фонду бюджету Садівської сільської територіальної громади спрямована на:

галузь «Освіта» – 56 571 612,89 гривень (у тому числі за рахунок освітньої субвенції - 25 165 500,00 гривень, залишку освітньої субвенції, що склався на початок поточного року, – 1 336 347,85 гривень);

галузь «Державне управління» - 12 374 024,13 гривень;

галузь «Охорона здоров'я» – 2 272 335,98 гривень;

галузь «Соціальний захист та соціальне забезпечення» – 4 228 759,53 гривень;

галузь «Культура і мистецтво» – 3 177 007,51 гривень;

галузь «Фізична культура і спорт» – 24 320,00 гривень;

житлово-комунальне господарство – 1 975 260,24 гривень;

економічна діяльність – 10 189,00 гривень;

заходи та роботи з територіальної оборони – 760 271,45 гривень;

заходи за рахунок коштів резервного фонду – 115 750,00 гривень;

надання іншої субвенції з місцевого бюджету – 312 077,82 гривень;

субвенція з місцевого бюджету державному бюджету на виконання програм соціально-економічного розвитку регіонів – 85 000,00 гривень.



За підсумками 2023 року станом на 01.01.2023, рахується кредиторська заборгованість по бюджету Садівської сільської територіальної громади внаслідок обмеженого фінансування з єдиного казначейського рахунку, відповідно постанови Кабінету Міністрів України від 09.06. 2021 №590 «Про затвердження Порядку виконання повноважень Державною казначейською службою в особливому режимі в умовах воєнного стану» (зі змінами).

Так, по загальному фонду обсяг склав 197 367,99 гривень, з яких прострочена - 99 633,31 гривень. У розрізі напрямків видатків за економічною класифікацією: КЕКВ 2210 на суму 40 671,29 гривень – заборгованість за предмети, матеріали, обладнання та інвентар; КЕКВ 2240 на суму 124 830,10 гривень – оплата послуг (крім комунальних); КЕКВ 2282 на суму 22 935,00 гривень – заборгованість з окремих заходів по реалізації державних (регіональних) програм, не віднесених до заходів розвитку, КЕКВ 2800 на суму 8 931,60 гривень-інші поточні видатки.

У розрізі головних розпорядників кредиторська заборгованість рахується за Садівською сільською радою у сумі 36 887,60 гривень, за управлінням освіти, культури, молоді та спорту Садівської сільської ради – 159 680,39 гривень, за управлінням фінансів та економіки Садівської сільської ради – 800 гривень.

Дебіторська заборгованість за загальним фондом, станом на 01.01.2023, становила 261 195,68 гривень щодо проведення розрахунків за природний газ за грудень 2022 року, згідно пункту 15¹ постанови КМУ від 22.07.2020 р. №641 (зі змінами згідно постанови КМУ від 20.12.2022 р. №1413).

За спеціальним фондом бюджету обсяг кредиторської заборгованості становить 265 136,80 гривень. У тому числі:

придбання багатофункціонального пристрою для апарату Садівської сільської ради – 12 200 гривень;

придбання глибинних насосів – 53 510 гривень;

придбання ноутбука для апарату управління освіти, культури, молоді та спорту Садівської сільської ради – 20 000 гривень;

придбання ноутбуків (4 шт.) для дошкільних навчальних закладів – 79 996 гривень;

виготовлення проєктно-кошторисної документації з виготовленням експертизи для проведення капітального ремонту підвальних приміщень ПРУ з пристосуванням його для використання як найпростішого укриття в будівлях Низівського закладу дошкільної освіти (ясла-садок) «Журавонька» та Великовільмівського закладу дошкільної освіти (ясла-садок) «Сонечко» - 99 430,80 гривень.

Дебіторська заборгованість за спеціальним фондом за доходами склала 62 250,04 гривень з плати за оренду приміщення Садівської сільської ради у сумі 643,61 гривень та водопровідно-каналізаційної мережі - 61 606,43 гривень.

ФОРМУВАННЯ ГРОМАДЯНСЬКОГО СУСПІЛЬСТВА ТА ІНФОРМАЦІЙНИЙ ПРОСТІР

Для забезпечення співпраці та взаємодії органів місцевого самоврядування та інститутів громадянського суспільства у формуванні місцевої політики та залучення інститутів громадянського суспільства до її реалізації, протягом 2022 року проводилися певні заходи.

На вебсайті сільської ради забезпечено функціонування таких рубрик: «Регуляторна політика»; «Містобудівна документація»; «Річний план закупівель»; «Публічні закупівлі»; «Електронні петиції»; «Громадські обговорення»; «Звернення громадян».

Забезпечений інформаційний контент на офіційному вебсайті Садівської сільської територіальної громади за посиланням <https://sativska-gromada.gov.ua/> та інформування через соціальні мережі фейсбук <https://www.facebook.com/groups/467100084328487>. Також сільська рада, крім офіційного сайту та соцмережі фейсбук, висвітлювала свою діяльність у газеті Сумського району «Вісті Сумських громад».

Зворотний зв'язок з громадськістю забезпечено інструментами громадської участі, які діють на території сільської ради. Це електронні петиції (Рішення восьмої сесії восьмого скликання від 23.04.2021 «Про затвердження Порядку розгляду електронної петиції, адресованої Садівській сільській раді Сумського району Сумської області» розміщено на офіційному вебсайті за посиланням: <https://cutt.ly/SIMz8Yt>) та громадські слухання (Рішення дванадцятої сесії восьмого скликання від 20.08.2021 «Про затвердження Положення про громадські слухання в Садівській сільській територіальній громаді» розміщено на офіційному вебсайті за посиланням: <https://cutt.ly/GIPbnMV>)

Осередки громадських організацій та об'єднань

№ п/п	Назва	Адреса
1	ГО «Федерація кінного спорту Сумського району»	с. Сад, вул. Київська, буд. 26, квартира 34
2	ГО «Сумська районна лікарняна каса»	с. Сад, вул. Войти, 13, к. 12
3	ГО «Дитячо-оздоровчий клуб «Веселий богатир»	с. Сад, вул. Войти, 9, к.23
4	ГО «Рада директорів державних навчальних закладів освіти Сумської області»	с. Сад, ул. Киевская, 26, к. 34
5	ГО «Шпуга»	с. Сад, вул. Паркова, будинок 29/1
6	Громадська спілка «Сумська районна федерація футболу»	с.Сад, вул. Паркова, буд. 1
7	Громадська організація «Сазан»	смт. Низи, вул. Цукровиків
8	Громадська організація «Молодь Низів»	смт. Низи
9	Орган самоорганізації населення «Низівський»	смт. Низи, вул. Театральна, буд.9

РЕЗУЛЬТАТИ ОПИТУВАННЯ ЗАЦІКАВЛЕНИХ СТОРІН

У процесі підготовки Стратегії було проведено опитування мешканців громади. При проведенні опитування було запропоновано питання, варіанти відповідей та можливість додати власну відповідь. Загалом в опитуванні взяли участь 11% від загальної кількості населення.

Більшу активність виявили жінки 61,8%. 38,2% опитаних – чоловіки.

Вікова структура опитуваних була сформована досить коректно: особи 18-25 років - 14,2%, 26-40 років - 17,4%, особи 41-59 років - 42,8%, 60 і більше - 25,6 %.

Сфера діяльності опитуваних характеризується наступним чином. Найбільша кількість - працівники бюджетної сфери (28,6%), 33,2% - пенсіонери, 5,2% - підприємці, 14,7% – наймані працівники, 18,3% - інші категорії.

Під час проведення опитування було запропоновано респондентам оцінити за 5-ти бальною системою стан розвитку важливих питань у громаді: питання екології (вивіз сміття, стан каналізаційних мереж, якість питної води, чистоту навколишнього середовища, чистоту громадських місць), питання надання медичних та соціальних послуг (діяльність установ, доступність послуг, допомога жителям, які опинилися в складних життєвих обставинах), питання транспортної та дорожньої інфраструктури (наявність транспортного сполучення, стан дорожнього покриття, утримання доріг), питання надання освітніх та культурних послуг (доступність та якість навчання, доступність до позашкільної освіти, можливість участі у культурно-мистецьких заходах), тощо.

Мешканці громади оцінили стан показників розвитку громади наступним чином: якість комунальних послуг – 3,0; стан доріг – 2,5; рівень задоволення культурних потреб – 3,8; медичне та соціальне забезпечення – 3,3; рівень надання освітніх послуг – 3,4; екологічний стан – 3,8; безпека мешканців – 3,2.

Для визначення оцінки підприємницького клімату в громаді, було проведено опитування щодо сприятливих умов для розвитку підприємництва.

Сприятливі умови вбачають 50,1%, цілком сприятливі – 12,3%, 37,6% - несприятливі.

Загальні результати опитування враховані при розробленні SWOT-аналізу та визначенні стратегічних напрямків розвитку громади.

РОЗДІЛ 2. SWOT-АНАЛІЗ. АНАЛІЗ ПОРІВНЯЛЬНИХ ПЕРЕВАГ, ВИКЛИКІВ ТА РИЗИКІВ РОЗВИТКУ ТЕРИТОРІЇ

SWOT-аналіз дозволяє виявити взаємозв'язки між «внутрішніми» (сильні та слабкі сторони) та «зовнішніми» (можливості та загрози) факторами, які мають стратегічне значення для Садівської сільської територіальної громади. Саме ці взаємозв'язки дозволяють сформулювати порівняльні переваги, виклики і ризики, які є основою для стратегічного вибору – формулювання стратегічних та операційних цілей розвитку громади на довгострокову перспективу. Результати дослідження та узагальнення зовнішніх та внутрішніх факторів, що були визначені експертами робочої групи, з урахуванням їхнього рейтингу, представлено у таблиці 2.1.

Таблиця 2.1 - SWOT-аналіз факторів, що мають вплив на розвиток Садівської сільської територіальної громади

СИЛЬНІ СТОРОНИ (ПОЗИТИВНІ ФАКТОРИ ГРОМАДИ, ЯКІ МОЖУТЬ БУТИ ВИКОРИСТАНІ ДЛЯ ЇЇ РОЗВИТКУ)	СЛАБКІ СТОРОНИ (НЕГАТИВНІ ФАКТОРИ ГРОМАДИ, ЯКІ ЗАВАЖАЮТЬ ЇЇ РОЗВИТКУ)
Вигідне географічне розташування (Садівська сільська рада розташована за 5 км від автошляху Н 07 Київ-Суми-Юнаківка)	Поглиблення тенденції відтоку населення з початком військових дій
Потужний ресурс для аграрного виробництва	Низький рівень реальних доходів населення

Екологічно чиста громада	Недостатнє ефективне поводження з твердити побутовими відходами
Наявність активної групи підприємців	Високий рівень енергоспоживання підприємств, установ, організацій, закладів бюджетної сфери
Налагоджені дієві інструменти комунікації між місцевою владою та мешканцями	Низький рівень впізнаваності громади, відсутність бренду
Розгалуженість транспортної мережі, тверде покриття доріг між населеними пунктами громади	Суттєве пошкодження дорожнього покриття, недостатня кількість маршрутів та частоти рейсів громадського транспорту в ТГ
Наявність цікавих локацій для проведення торгівельних та розважальних тематичних заходів та високий туристичний потенціал	Відсутність єдиного паспорту наявних груп туристичних ресурсів
Наявність мережі закладів культури: 8 клубних закладів, 7 бібліотек, 1 мистецька школа, які регулярно задовольняють культурні потреби різних вікових категорій мешканців громади	Стан матеріально-технічного забезпечення закладів культури потребує модернізації
Розгалужена система закладів середньої, дошкільної та позашкільної освіти, котрі підключені до мережі Інтернет	Недостатня завантаженість закладів загальної середньої освіти сільських населених пунктів і закладу дошкільної освіти
Доступність для жителів громади медичних послуг первинної ланки та послуг реабілітації	Висока зношеність інфраструктурних мереж ЖКГ
МОЖЛИВОСТІ	ЗАГРОЗИ
Державна підтримка розвитку сільського господарства, фермерства та кооперації	Довготривалий конфлікт з країною агресором
Підвищення рівня національної свідомості	Погіршення демографічної ситуації, зокрема трудова міграція молоді та осіб працездатного віку за межі громади
Покращення стану інфраструктури за рахунок коштів ДФРР та інших організацій, участь у проєкті «Велике будівництво» - масштабна розбудова якісної інфраструктури України	Зростання навантаження на місцеві бюджети
Перспективи розвитку малого та середнього бізнесу	Нестабільна ситуація із забезпеченням енергоресурсами
Участь у міжнародних грантових проєктах та програмах по відновленню та розбудові України у повоєнний час	Підвищення вартості енергоносіїв та послуг житлово-комунального господарства
Зростання популярності сільського, зеленого, культурного туризму серед населення, розвиток внутрішнього туризму	Нестабільність національної валюти, посилення інфляційних процесів
Поширення використання альтернативних джерел енергії та підвищення енергоефективності	Зменшення обсягів фінансування ДФРР та в рамках Програми «Велике будівництво»
Підвищення якості медичних послуг	Антропогенне та техногенне навантаження на довкілля
Використання механізмів міжмуніципального співробітництва для спільного вирішення проблемних питань	Несприйняття нових методів та технологій поводження з відходами

Розвиток системи державно-приватного партнерства	Відсутність елементарних послуг
--	---------------------------------

Отже, однією з найбільших загроз для розвитку території є: довготривалий конфлікт з країною агресором, що спричинив суттєве погіршення демографічної ситуації в територіальній громаді.

РОЗДІЛ 3. СЦЕНАРІЇ РОЗВИТКУ ТЕРИТОРІАЛЬНОЇ ГРОМАДИ

На основі визначених порівняльних переваг, викликів і ризиків можна сформулювати сценарії розвитку території: песимістичний, реалістичний та оптимістичний.

Песимістичний сценарій: «Довготривалий конфлікт».

Це найбільш загрозлива ситуація, яка включає продовження бойових дій на території України, ракетні обстріли, провокації на державному кордоні, загрозу повторного наступу на Сумщину. Економічні втрати для суспільства зростуть, включаючи руйнування громадських об'єктів та інфраструктури, регіональна економіка працюватиме в умовах високої невизначеності, постраждають усі галузі та сфери діяльності. Частина підприємств може припинити свою роботу або працюватиме з великими обмеженнями, частина підприємств не зможе відновити роботу через повне або часткове пошкодження.

Однією з головних проблем залишаться логістичні проблеми через руйнування транспортної інфраструктури, тимчасову окупацію деяких територій. Неможливість проведення агротехнічних робіт на заражених вибухонебезпечними речовинами територіях підприємства призведе до скорочення посівних площ (в залежності від районів ведення бойових дій). Продовження триваючих бойових дій призведе до високої вартості енергоносіїв, що вплине на вартість палива та ціни на товари та послуги. Через перебої в транспорті триватимуть проблеми зі збутом товарів і ввезенням товарів з-за кордону, особливо неможливість імпорту сировини через блокаду портів.

В результаті повномасштабної війни посилиться інфляційний тиск. Інвестиції в громаду не матимуть суттєвого сенсу, особливо у післявоєнну відбудову громади: державні інвестиції у відновлення деяких інфраструктурних об'єктів і реконструкцію зруйнованих будинків. Песимістичний сценарій розвитку призведе до поглиблення демографічної кризи та вимушеної міграції. Значне падіння ділової активності призведе до зростання безробіття. Відсутність роботи, зменшення реальних доходів населення, відсутність елементарних послуг стимулюватиме людей виїжджати за кордон і не дозволить повернутися громадянам, які вже виїхали під час бойових дій. Це призведе до зниження споживчого попиту, відтоку працездатного населення.

Реалістичний сценарій. Реалізацію зазначеного сценарію умовно можна розділити на 3 етапи, на першому зусилля будуть спрямовані на відновлення пошкоджених об'єктів. Після завершення активної фази бойових дій буде більш точна оцінка збитків та затвердження проектно-кошторисної документації. І важливим у цьому процесі буде реалізація комплексного плану відновлення та розвитку територіальних громад Сумської області.

У рослинництві домінуватиме вирощування зернових, бобових культур і агротехнічної продукції для локальної переробки. Вирощування плодово-ягідних культур, картоплі та овочів здійснюватиметься шляхом розширення території для забезпечення місцевого попиту та збуту в інші регіони.

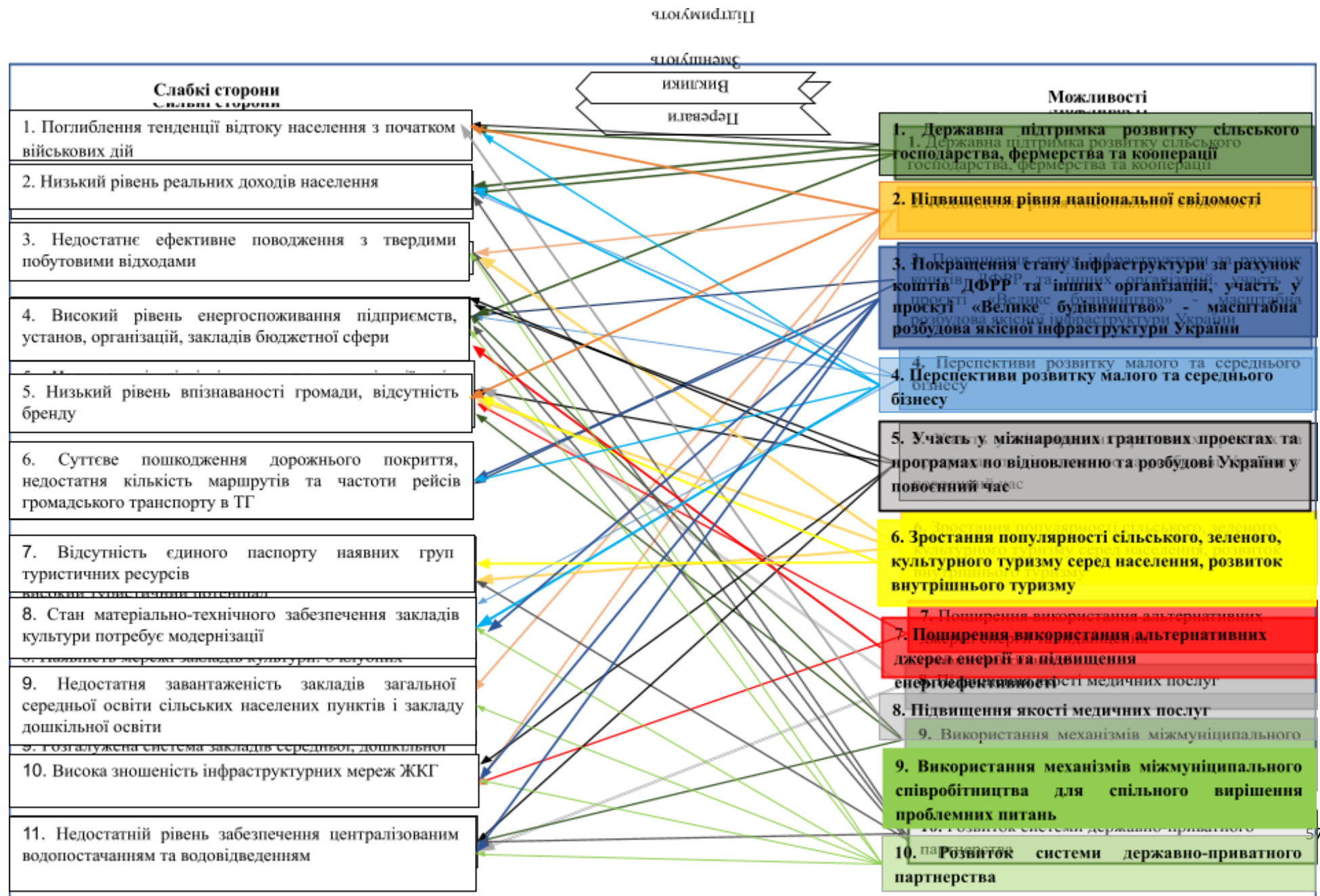
Відсутність економічного розвитку громади в усіх аспектах, у середньостроковій перспективі – зростання не прогнозується. Рівень життя населення залишатиметься стабільним. Скорочення надходжень до місцевого бюджету. У цьому випадку, якщо всі економічні показники не будуть виконані, виробничий сектор не матиме можливості відновити свою повноцінну діяльність. Зменшиться пропозиція на продовольчому ринку. Ціни на продукти зростуть.

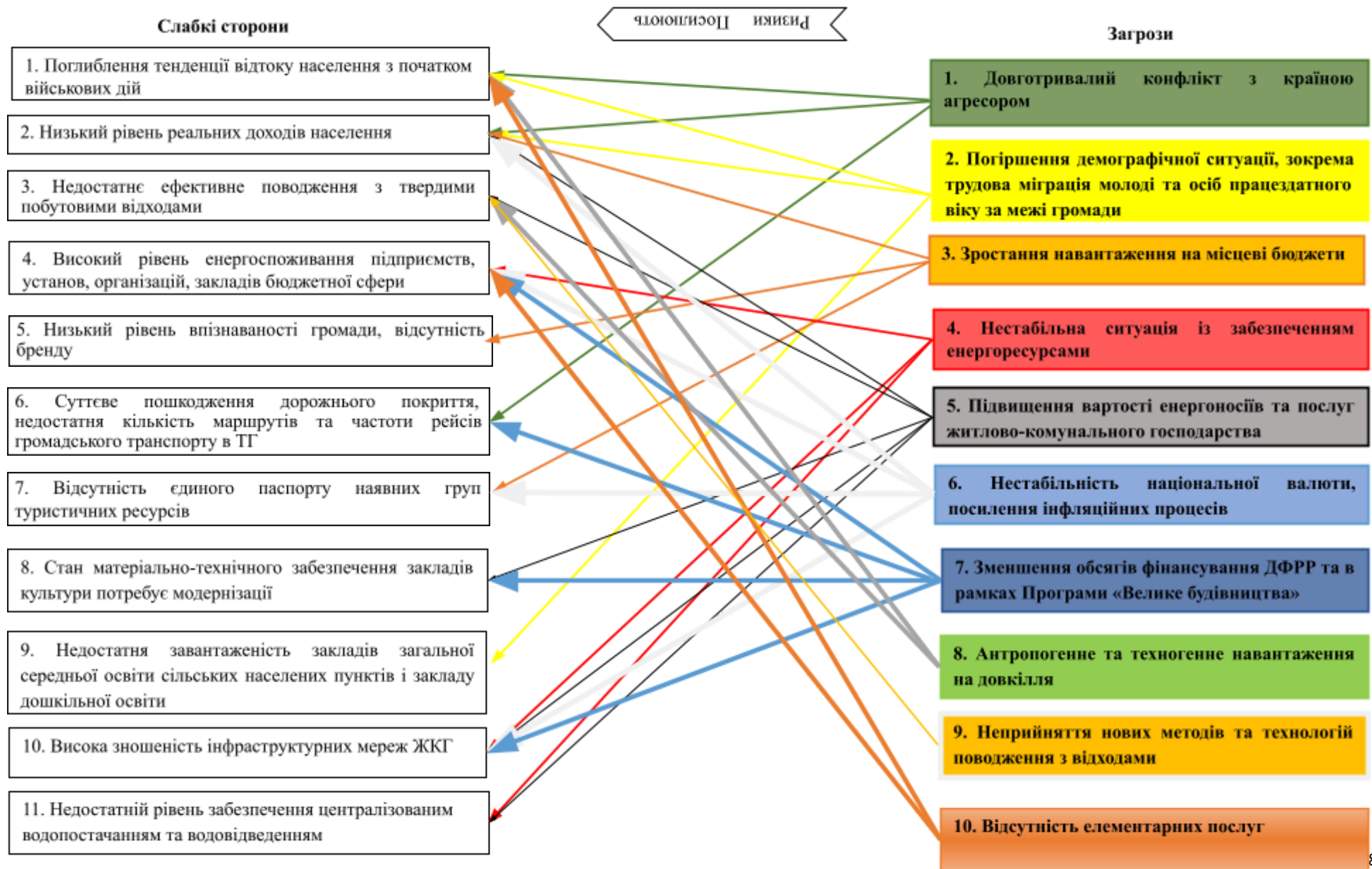
Оптимістичний сценарій. Здійснення стимулюючої та дорадчої аграрної політики, підтримка малого фермерства, особистих селянських господарств; бджільництва, органічного землеробства та органічного рослинництва; збільшення виробництва спеціалізованої продукції, особливо коноплі та продуктів її переробки. Потрібно буде зберегти робочі місця та зупинити відтік висококваліфікованих працівників. Використання сучасних цифрових технологій та рішень у відновленні пошкодженої інфраструктури. Повне відновлення міцності всіх інституцій у воєнних та післявоєнних умовах з метою якісного впливу на довгостроковий регіональний та місцевий розвиток створить умови для визнання місцевої спроможності вирішувати проблемні питання.

Аграрний сектор функціонуватиме стабільно, необхідно зберегти спеціалізацію господарських одиниць та підтримувати наявну матеріально-технічну базу. При цьому скоротяться витрати на будівництво та інвестиції в розвиткові проєкти. Усіма видами сільського господарства буде зайнято близько 85% посівних площ.

Повернення жителів до рідних домівок буде не надто активним, ситуація з безробіттям залишиться складною, але поступово наблизатиметься до показників довоєнної ситуації. Створено мережу захисних споруд і більш простих укриттів подвійного призначення.

Аналіз в секторі «Порівняльні переваги», «Виклики» та «Ризики»



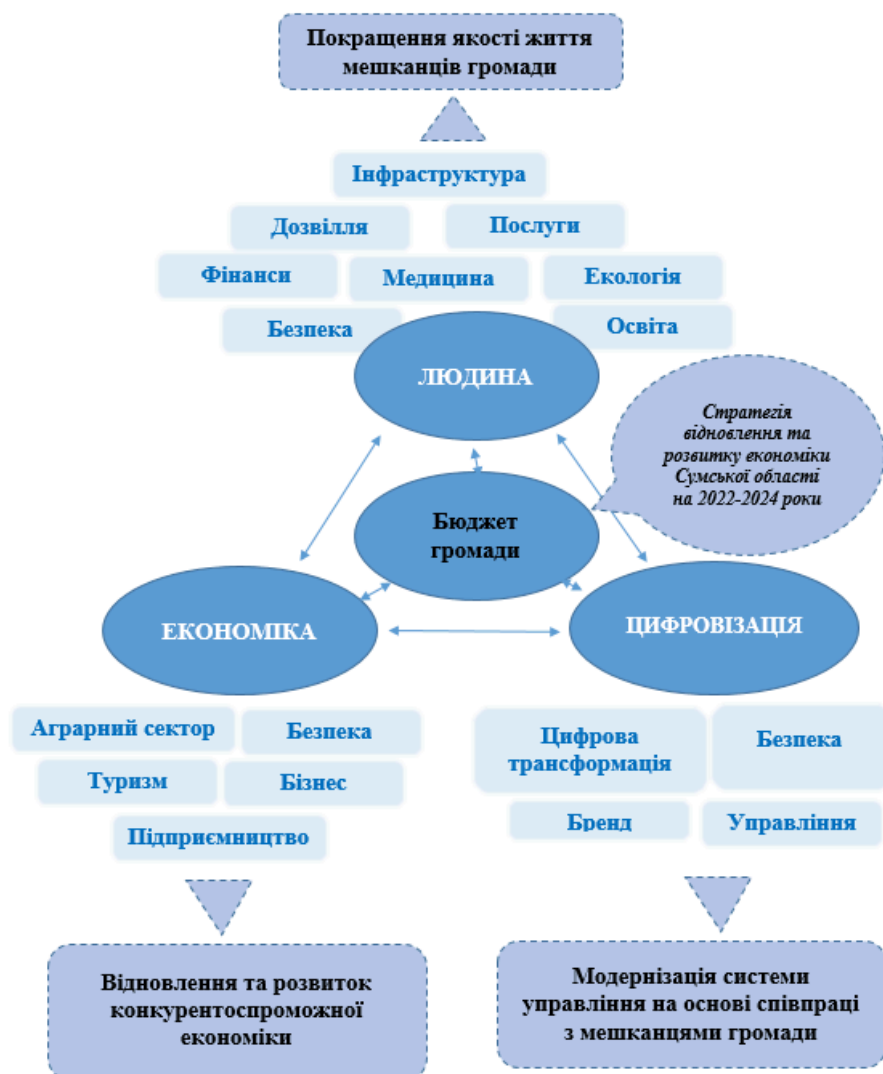


РОЗДІЛ 4. СТРАТЕГІЧНЕ БАЧЕННЯ РОЗВИТКУ ТЕРИТОРІАЛЬНОЇ ГРОМАДИ

Стратегічне бачення та місія громади обговорювались на засіданні робочої групи з розробки Стратегії.

За результатами проведеного аналізу соціально-економічного стану розвитку громади та результатів соціологічного опитування населення громади, робоча група та залучені експерти запропонували наступне бачення майбутнього Садівської сільської територіальної громади:

Формування стратегічного бачення та цілей. Місія громади



Стратегічне бачення розвитку Садівської сільської територіальної громади сприятиме активізації мешканців громади, спонукатиме їх до тісної співпраці з владою та бізнесом в досягненні результативності визначених векторів розвитку, забезпечить розуміння того, що кожний окремих мешканець громади впливає на покращення умов та якості життя громади. Тож місією громади є:

«Садівська сільська територіальна громада – спроможна, безпекова, екологічна, інфраструктурно-розвинена та соціально-орієнтована громада».

Стратегічне бачення та місія, результати проведеного аналізу визначають стратегічні та оперативні цілі Стратегії (таблиця 4.1).

Таблиця 4.1 - СТРАТЕГІЧНІ НАПРЯМИ РОЗВИТКУ

А. Спроможна громада	В. Безпекова та екологічна громада	С. Інфраструктурно-розвинена громада	Д. Соціально-орієнтована громада
А.1. Сприяння розвитку малого і середнього підприємництва	В.1. Зміцнення безпеки громади	С.1. Розбудова інфраструктури	Д.1. Підвищення рівня надання освітніх послуг, культурного дозвілля
А.2. Підвищення інвестиційної привабливості	В.2. Формування системи поводження з побутовими відходами	С.2. Забезпечення енергоефективного споживання	Д.2. Забезпечення надання якісних адміністративних та соціальних послуг
А.3. Розвиток аграрного потенціалу	В.3. Активізація туристичного потенціалу	С.3. Підвищення якості комунальних послуг	Д.3. Ефективне управління громадою
А.4. Підвищення соціальної відповідальності бізнесу	В.4. Забезпечення сталого розвитку громади	С.4. Формування мережі об'єктів публічного простору	

НАПРЯМ РОЗВИТКУ А. СПРОМОЖНА ГРОМАДА

Стратегічні цілі			
А.1. Сприяння розвитку малого і середнього підприємництва	А.2. Підвищення інвестиційної привабливості	А.3. Розвиток аграрного потенціалу	А.4. Підвищення соціальної відповідальності бізнесу
Оперативні цілі			
А.1.1. Розвиток інфраструктури підтримки підприємництва	А.2.1. Сприяння впровадженню інновацій та стартапів	А.3.1. Створення умов для розвитку переробки агропродукції на території громади	А.4.1. Поліпшення умов взаємодії «влада-бізнес-громада»
А.1.2. Підтримка самозайнятості населення	А.2.2. Формування бренду території		А.4.2. Розвиток економічного партнерства та співробітництва
	А.2.3. Залучення державних, грантових, коштів міжнародної технічної допомоги на розвиток громади		

НАПРЯМ РОЗВИТКУ В. БЕЗПЕКОВА ТА ЕКОЛОГІЧНА ГРОМАДА

Стратегічні цілі			
В.1. Зміцнення безпеки громади	В.2. Формування системи поводження з побутовими відходами	В.3. Активізація туристичного потенціалу	В.4. Забезпечення сталого розвитку громади
Оперативні цілі			
В.1.1. Створення мережі споруд цивільного захисту та систем оповіщення	В.2.1. Впровадження системи роздільного збору, вивозу та переробки побутового сміття	В.3.1. Підвищення рівня туристичної привабливості громади	В.4.1. Поліпшення екологічного стану громади
В.1.2. Впровадження систем відеонагляду громади	В.2.2. Облаштування місця видалення ТПВ відповідно до норм законодавства	В.3.2. Розроблення і популяризація туристичних і оздоровчих маршрутів історичними та видатними місцями громади	В.4.2. Екологічна безпека
В.1.3. Приведення та укріплення захисних споруд цивільного захисту	В.2.3. Формування громадської свідомості щодо поводження з побутовими відходами	В.3.3. Віновлення та збереження історико-культурної спадщини	В.4.3. Формування системи громадського здоров'я

НАПРЯМ РОЗВИТКУ С. ІНФРАСТРУКТУРНО-РОЗВИНЕНА ГРОМАДА

Стратегічні цілі			
С.1. Розбудова інфраструктури	С.2. Забезпечення енергоефективного споживання	С.3. Підвищення якості комунальних послуг	С.4. Формування мережі об'єктів публічного простору
Оперативні цілі			
С.1.1. Розробка генерального плану території	С.2.1. Сприяння впровадженню енергоефективних технологій для бюджетної, комунальної сфери	С.3.1. Забезпечення якісного водопостачання та водовідведення, будівництво очисних споруд	С.4.1. Розвиток громадських просторів та благоустрій громади
С.1.2. Розбудова дорожньої інфраструктури	С.2.2 Сприяння впровадженню комплексних проектів енергомодернізації навчальних закладів, закладів культури та адмінбудівель	С.3.2 Покращення технічного стану об'єктів соціальної інфраструктури	С. 4.2 Забезпечення безбар'єрного простору для осіб з особливими потребами
С.1.3 Модернізація інженерних мереж	С.2.3 Покращення вуличного освітлення	С.3.3. Сприяння використанню альтернативних видів енергії для забезпечення потреб громади	С. 4.3 Розбудова мережі об'єктів спортивної інфраструктури

НАПРЯМ РОЗВИТКУ D. СОЦІАЛЬНО-ОРІЄНТОВАНА ГРОМАДА

Стратегічні цілі		
D.1. Підвищення рівня надання освітніх послуг, культурного дозвілля	D.2. Забезпечення надання якісних адміністративних, соціальних та медичних послуг	D.3. Ефективне управління громадою
Оперативні цілі		
D.1.1. Забезпечення комфортних і безпечних умов навчання та праці	D.2.1. Поліпшення умов надання адміністративних і соціальних послуг.	D.3.1. Створення інформаційно-комунікаційної платформи партнерства науки, освіти, влади, інститутів громадянського суспільства, суб'єктів господарювання
D.1.2 Ремонт і модернізація закладів освіти та культури	D.2.2. Спрощення процедури надання послуг; зокрема в електронному вигляді	D.3.2. Розширення участі в управлінні громадою інституцій громадянського суспільства.
D.1.3. Розвиток та поширення мережі фіксованого широкопasmового доступу до мережі Інтернет із	D.2.3. Створення належних умов для надання якісної первинної медико-санітарної допомоги та надання якісних медичних послуг	D.3.3. Створення умов для самореалізації усіх поколінь

швидкістю не менше 100 Мбіт/с		
----------------------------------	--	--

РОЗДІЛ 5. СТРАТЕГІЧНІ, ОПЕРАТИВНІ ЦІЛІ ТА ЗАВДАННЯ РОЗВИТКУ ТЕРИТОРІАЛЬНОЇ ГРОМАДИ

Стратегічна цілі	Оперативні цілі	Завдання
<i>А.1. Сприяння розвитку малого і середнього підприємництва</i>	А.1.1. Розвиток інфраструктури підтримки підприємництва	Підвищення кваліфікації працівників, посадових осіб місцевого самоврядування
	А.1.2. Підтримка самозайнятості населення	Розробка Програми розвитку малого і середнього підприємництва
<i>А.2. Підвищення інвестиційної привабливості</i>	А.2.1. Сприяння впровадженню інновацій та стартапів	Створення і просування інвестиційно-привабливих об'єктів громади
		Міжмуніципальне співробітництво щодо реалізації спільних інвестиційних проєктів
	А.2.2. Формування бренду території	Створення офіційної символіки: герба, прапора, гімна Садівської громади
		Виготовлення рекламної, друкованої, сувенірної продукції
А.2.3. Залучення державних, грантових, коштів міжнародної технічної допомоги на розвиток громади	Постійний моніторинг міжнародних та інших проєктів, державних програм та підготовка документів для участі	
		Участь у грантових, міжнародних проєктах та програмах
<i>А.3. Розвиток аграрного потенціалу</i>	А.3.1. Створення умов для розвитку переробки агропродукції на території громади	Інформаційно-консультаційна підтримка розвитку малого і середнього підприємництва в громаді
		Підтримка підприємницьких ініціатив на території громади
<i>А.4. Підвищення соціальної відповідальності і бізнесу</i>	А.4.1. Поліпшення умов взаємодії «влада-бізнес-громада»	Поглиблення співпраці між владою та громадськими організаціями
		Інтеграція молоді в процес управління розвитком громади
		Підтримка місцевих ініціатив та залучення громадськості до здійснення місцевого самоврядування
		Розвиток інформаційного простору та інформатизація територіальної громади

	А.4.2. Розвиток економічного партнерства та співробітництва	Розвиток партнерських зв'язків міжнародної співпраці
В.1. Зміцнення безпеки громади	В.1.1. Створення мережі споруд цивільного захисту та систем оповіщення	Технічне переоснащення сил цивільного захисту, у тому числі аварійно-рятувальних служб
		Забезпечення пожежної та техногенної безпеки об'єктів та територій громади
		Забезпечення безпеки людей на водних об'єктах
	В.1.2 Впровадження систем відеонагляду громади	Створення та підтримання у постійній готовності територіальної та місцевих систем централізованого оповіщення, здійснення їх модернізації та забезпечення функціонування
		Впровадження систем відеонагляду в населених пунктах громади
		Навчання населення різних категорій щодо поводження у надзвичайних ситуаціях
	В.1.3 Приведення та укріплення захисних споруд цивільного захисту	Створення, використання, утримання, реконструкція та укріплення захисних споруд цивільного захисту з урахуванням потреб осіб з інвалідністю та інших маломобільних груп населення
		Забезпечення інженерного захисту територій
		Створення умов для забезпечення сталого функціонування суб'єктів господарювання і територій в особливий період
В.2. Формування системи поводження з побутовими відходами	В.2.1. Впровадження системи роздільного збору, вивозу та переробки побутового сміття	Налагодження системи поводження з твердими побутовими відходами (ТПВ)
		Придбання спецтехніки для збирання, перевезення, знешкодження і захоронення твердих побутових відходів
		Впровадження системи роздільного збору, вивозу та переробки побутового сміття
		Організація переробки органічних відходів зокрема шляхом компостування
	В.2.2. Облаштування місця видалення ТПВ відповідно до норм законодавства	Облаштування оптимальних для українського ринку типи майданчиків для тимчасового накопичування та перероблення органічних відходів
		Залучення інвестицій у сферу поводження з відходами та створення сучасної інфраструктури поводження з відходами

		Дотримання вимог екологічної безпеки під час експлуатації об'єктів поводження з відходами
		Запровадження новітніх технологій утилізації та видалення ТПВ, зменшення обсягів їх захоронення на полігонах
		Збільшення обсягів збирання, заготівлі, переробки та утилізації відходів як вторинної сировини
		Стимулювання суб'єктів господарювання до провадження виробничої діяльності з використанням безвідходних та екологічно безпечних технологій
	В.2.3 Формування громадської свідомості щодо належного і відповідального поводження з побутовими відходами	Запровадження інформаційної кампанії серед населення громади щодо роздільного збору сміття
		Охоплення населення послугами у сфері поводження з побутовими відходами
Сприяння формуванню громадської свідомості щодо належного і відповідального поводження з побутовими відходами		
В.3. Активізація туристичного потенціалу	В.3.1. Підвищення рівня туристичної привабливості громади	Підвищення рівня туристичної привабливості громади
		Створення системи поширення туристичних можливостей громади
		Розвиток інформаційної інфраструктури туристичних послуг
		Залучення приватного бізнесу до участі в туристичних програмах (готелі, кафе та ін.)
		Виготовлення та розміщення промо та рекламних матеріалів туристичної громади
	В.3.2. Розроблення і популяризація туристичних і оздоровчих маршрутів історичними та видатними місцями громади	Створення нових туристичних маршрутів в рекреаційних, історичних місцях приєднаних сільських населених пунктах
		Розвиток сільського зеленого туризму в населених пунктах громади
		Розвиток медичного туризму в населених пунктах громади
		Розвиток історично-пізнавального туризму в населених пунктах громади
	В.3.3 Відновлення та збереження історико-культурної спадщини	Збереження автентичної культурної та історичної спадщини і доквілля як запорука розвитку туризму у громаді

		Організація ремонту й реставрації об'єктів історико-культурної спадщини
		Раціональне використання та консервація об'єктів історико-культурної спадщини, збереження традиційного характеру середовища
		Здійснення заходів із збереження територій історичних населених місць, пам'яток історико-культурної спадщини
		Формування обліку історико-культурної спадщини та історико-культурних цінностей
		Забезпечення виготовлення науково-проектної документації на пам'ятки
		Підтримка заходів з розроблення та прийняття в установленому порядку містобудівної документації історичних населених місць
		Забезпечення дотримання прав і врахування потреб осіб з інвалідністю та інших маломобільних груп населення на об'єктах історико-культурної спадщини
		Популяризація історико-культурної спадщини громади
		Формування сприятливого інформаційного поля для охорони історико-культурної спадщини
		Створення комунікаційних платформ про необхідність охорони історико-культурної спадщини
		Стимулювання розвитку державно-приватного партнерства у сфері охорони історико-культурної спадщини
		Робота з громадськістю з метою її залучення до процесів управління та контролю в галузі охорони історико-культурної спадщини
		Здійснення системних заходів з популяризації пам'яток історико-культурної спадщини
		Моніторинг стану збереження об'єктів історико-культурної спадщини
		Внесення об'єктів історико-культурної спадщини до туристичних маршрутів

		Створення умов для підвищення туристичної привабливості сіл та селищ з огляду на історико-культурну спадщину з використанням інтерактивних методів
В.4. Забезпечення сталого розвитку громади	В 4.1 Поліпшення екологічного стану громади	Відновлення та підтримка сприятливого екологічного стану та гідрологічного режиму природних об'єктів громади
		Озеленення населених пунктів громади
		Проведення заходів спрямованих на охорону довкілля
		Охорона і стале використання водних ресурсів, ґрунтів, земель, атмосферного повітря, біологічного й ландшафтного різноманіття
		Розроблення проекту землеустрою зі встановлення водоохоронної зони
	В 4.3 Екологічна безпека	Проведення розчисних та відновлювальних робіт
		Відновлення навколишнього природного середовища
		Проведення заміни існуючих газових котлів на котли, які працюють на альтернативних видах палива, в бюджетній сфері та житлово-комунальному господарстві
	В 4.4 Формування системи громадського здоров'я	Забезпечення постійного інформування про здоровий спосіб життя серед населення громади
		Підтримка та стимулювання інформаційних кампаній та заходів з популяризації здорового способу життя населення громади
		Впровадження стимулюючих заходів залучення молодих фахівців медичної галузі
		Впровадження новітніх практик, методик, технологій профілактики сучасних захворювань
Забезпечення підвищення кваліфікації медичного персоналу та покращення матеріально-технічної бази лікувальних закладів		
С.1. Розбудова інфраструктури	С.1.1. Розробка генерального плану території	Розробка комплексних планів просторового розвитку територій громади
		Проведення інвентаризації наявних земель та майна, умов їх використання

	С.1.2. Розбудова дорожньої інфраструктури	Ремонт доріг загального користування місцевого та державного значення
		Забезпечення належного утримання доріг місцевого значення
	С.1.3 Модернізація інженерних мереж	Покращення технічного стану вулично-дорожньої мережі: ремонт комунальних доріг з твердим покриттям, пішохідних доріжок та тротуарів, будівництво нових тротуарів
		Модернізація та реконструкція котельного обладнання, теплових мереж
С.2. Забезпечення енергоефективного споживання	С.2.1. Сприяння впровадженню енергоефективних технологій для бюджетної, комунальної сфери	Впровадження технології скорочення енергоспоживання в процесі водопостачання та водовідведення
		Використання енергоефективних технологій та приладів у вуличному освітленні
	С.2.2 Сприяння впровадженню комплексних проектів енергомодернізації навчальних закладів, закладів культури та адмінбудівель	Впровадження систем енергетичного менеджменту бюджетних установ. Підтримка проведення енергоаудиту
		Розробка Програми енергозбереження і енергоефективності
	С.2.3 Покращення вуличного освітлення	Підтримка реалізації проектів орієнтованих на зниження споживання енергоресурсів
		Розширення мережі вуличного освітлення у населених пунктах громади
		Забезпечення утримання в належному стані мереж вуличного освітлення у всіх населених пунктах громади
С.3. Підвищення якості комунальних послуг	С.3.1. Забезпечення якісного водопостачання та водовідведення, будівництво очисних споруд	Будівництво глибоководних свердловин, модернізація та введення в дію очисних споруд
		Забезпечення належного стану питної води в усіх населених пунктах
	С.3.2 Покращення технічного стану об'єктів соціальної інфраструктури	Проведення капітального та поточного ремонту об'єктів соціальної інфраструктури (заклади освіти, культури, охорони здоров'я)
		Виготовлення проектно-кошторисної документації, проведення модернізації об'єктів соціальної інфраструктури (заклади освіти, культури, охорони здоров'я)

	C.3.3. Сприяння використанню альтернативних видів енергії для забезпечення потреб громади	Впровадження відновлювальних джерел енергії
		Розвиток виробництва та використання альтернативних видів палива
C.4. Формування мережі об'єктів публічного простору	C.4.1. Розвиток громадських просторів та благоустрій громади	Налагодження механізмів співпраці з суб'єктами господарювання у питаннях облаштування пішохідних зон
		Впорядкування існуючих і створення нових відпочинкових зон
		Облаштування зон відпочинку та активного дозвілля (облаштування парків, побудова дитячих майданчиків)
		Створення сучасних громадських просторів
	C. 4.2 Забезпечення безбар'єрного простору для осіб з особливими потребами	Сприяння облаштування громадського простору для осіб з особливими потребами
		Забезпечення гідної організації та проведення святкових заходів в громаді
	C. 4.3 Розбудова мережі об'єктів спортивної інфраструктури	Облаштування зелених зон та зон спортивного відпочинку біля водойм.
Облаштування спортивних майданчиків з відповідним обладнанням та супутньою інфраструктурою в тому числі з інклюзивним напрямком.		
Формування спортивно-оздоровчої мережі		
D.1. Підвищення рівня надання освітніх послуг, культурного дозвілля	D.1.1. Забезпечення комфортних і безпечних умов навчання та праці	Запровадження інноваційних освітніх технологій в контексті форм інклюзивного підходу та моделей надання спеціальних освітніх послуг для дітей з особливими освітніми потребами, в тому числі з інвалідністю
		Забезпечення доступу до соціального середовища та навчальних приміщень дітей з особливими освітніми потребами, в тому числі з інвалідністю, розроблення та використання спеціального навчально-дидактичного забезпечення, реабілітаційних засобів навчання
		Підвищення професійної майстерності педагогічних працівників, забезпечення педагогічними кадрами, які працюють в умовах інклюзивного навчання

		Заохочення учнів-переможців олімпіад районного, обласного та вищого рівня
	D.1.2 Ремонт і модернізація закладів освіти та культури	Оновлення матеріально-технічної бази закладів освіти
		Оновлення матеріально-технічної бази закладів культури сучасною комп'ютерною та оргтехнікою, музичними інструментами, світловими приладами
		Придбання технічних засобів навчання й обладнання для предметних кабінетів
		Приведення мережі закладів освіти до вимог чинного законодавства з урахуванням потреб населення та демографічної ситуації
		Модернізація закладів освіти відповідно до реформи освітньої сфери
	D.1.3. Розвиток та поширення мережі фіксованого широкопasmового доступу до мережі Інтернет із швидкістю не менше 100 Мбіт/с	Підключення до широкопasmового доступу до мережі Інтернет закладів освіти у сільській місцевості
		Підключення до широкопasmового доступу до мережі Інтернет закладів культури у сільській місцевості
		Забезпечення доступу до використання швидкісної мережі Інтернет у всіх навчальних приміщеннях освітніх закладів
	D.2. Забезпечення надання якісних адміністративних, соціальних та медичних послуг	D.2.1. Поліпшення умов надання адміністративних і соціальних послуг
Покращення якості та доступності адміністративних послуг в громаді		
Капітальний та поточний ремонт комунальних закладів (освіти, охорони здоров'я, культури та спорту)		
Оптимізація витрат на утримання закладів охорони здоров'я, в частині оплати енергоносіїв (заходи з підвищення енергоефективності)		
D.2.2. Спрощення процедури надання послуг, зокрема в електронному вигляді		Впровадження відповідних програмних комплексів для організації електронного документообігу та його сервісна підтримка
D.2.3. Створення належних умов для надання якісної первинної медико-санітарної допомоги та надання якісних медичних послуг		Забезпечення медичних закладів сучасним обладнанням і впровадження нових технологій діагностики та лікування
		Створення умов для залучення кваліфікованих спеціалістів до громади, матеріального заохочення працівників закладів охорони здоров'я

		Забезпечення надання виїзної та стаціонарної паліативної допомоги
		Проведення ремонтних робіт та реконструкції спортивних споруд
<i>D.3. Ефективне управління громадою</i>	D.3.1. Створення інформаційно-комунікаційної платформи партнерства науки, освіти, влади, інститутів громадянського суспільства, суб'єктів господарювання	Створення локальної мережі обміну даними в органах місцевого самоврядування
		Систематичне інформування про діяльність органів місцевого самоврядування (Інтернет ресурси, інформаційні стенди)
		Проведення опитувань з метою вивчення громадської думки
		Проведення громадських слухань та обговорень щодо найважливіших проблем громади
	D.3.2. Розширення участі в управлінні громадою інституцій громадянського суспільства.	Скриньки пропозицій для влади
		Удосконалення роботи зі зверненнями громадян
		Організація та забезпечення життєдіяльності постраждалих від надзвичайних ситуацій, а також під час ведення воєнних (бойових) дій або внаслідок таких дій
	D.3.3. Створення умов для самореалізації усіх поколінь	Створення комфортних умов для проживання в громаді внутрішньо переміщених осіб
		Створення умов для розвитку та проведення дозвілля літніх людей

РОЗДІЛ 6. ПРОВЕДЕННЯ МОНІТОРИНГУ, ОЦІНЮВАННЯ РЕАЛІЗАЦІЇ СТРАТЕГІЇ ТА УПРАВЛІННЯ РИЗИКАМИ

Моніторинг

Розроблена Стратегія сталого розвитку Садівської сільської територіальної громади на 2023-2027 роки, включає наступні функціональні елементи: оцінка поточної соціально-економічної ситуації; визначені цілі стратегічного розвитку громади, основні пріоритети та завдання соціально-економічної політики на довгостроковий період, що забезпечать досягнення цілей соціально-економічного розвитку; пріоритети, цілі, завдання та показники публічного управління, способи їх ефективного досягнення та вирішення; індикатори досягнення результативності. Окреслені складники визначають необхідність встановлення рівня прогресу в досягненні стратегічних цілей шляхом розробки механізму проведення моніторингу та формування індикаторів оцінки результативності.

Реалізація завдань Стратегії передбачає виконання завдань виконавчими органами сільської ради, що ставить перед керівництвом громади питання раціонального управління цим процесом.

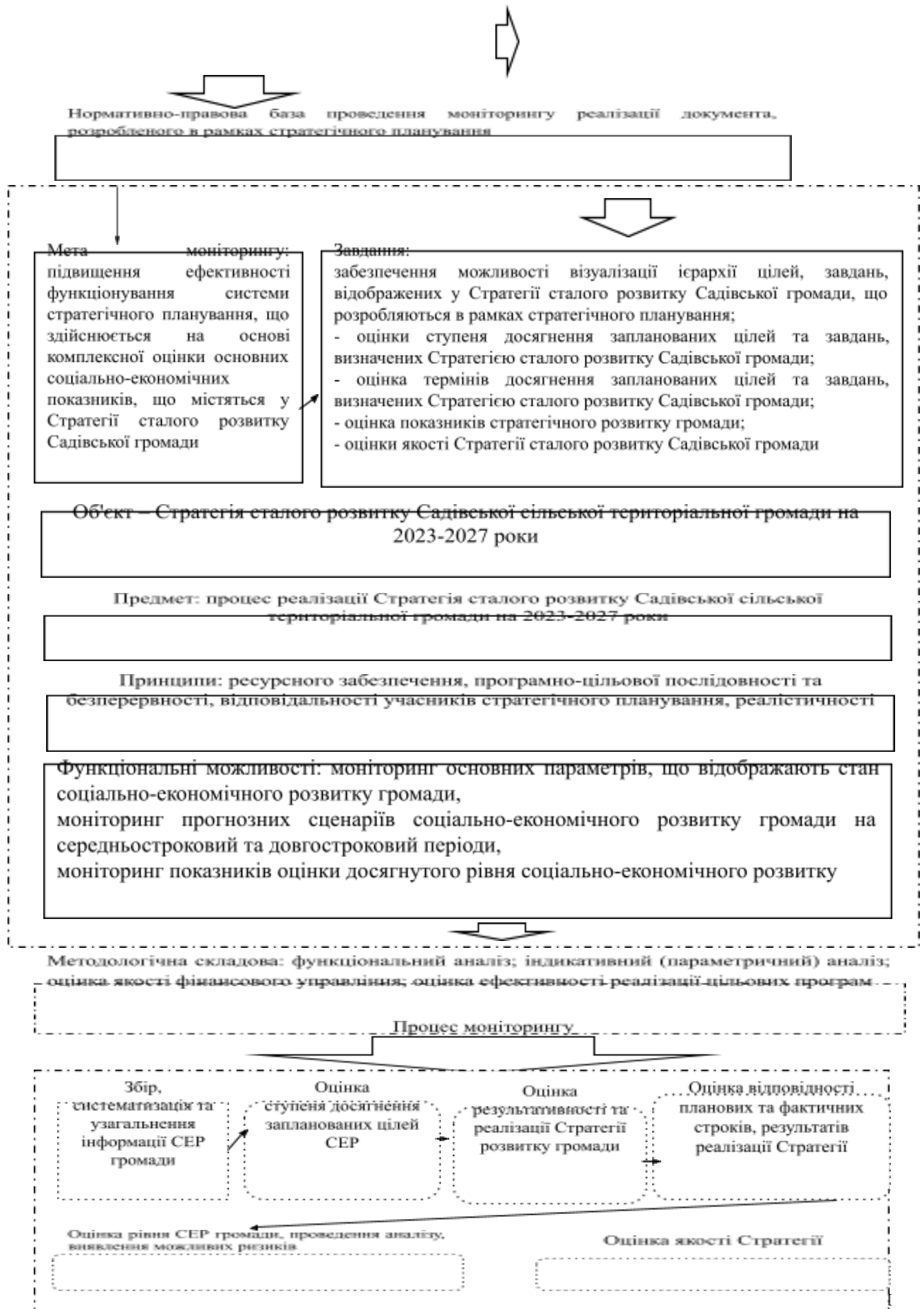
Практична імплементація механізму моніторингу реалізації Стратегії передбачає введення індикаторів оцінки результативності, шляхом створення єдиної інформаційної бази показників соціально-економічного розвитку. Сформована система показників дозволить визначити інфраструктурні можливості для реалізації інвестиційних проектів в громаді, виявити формальні та неформальні бар'єри для ведення бізнесу та реалізації інвестиційних проектів, об'єктивної оцінки необхідності фінансової підтримки соціальної складової.

Моніторинг реалізації Стратегії здійснюється на основі аналізу виконання Плану заходів щодо реалізації Стратегії та досягнення значень показників соціально-економічного розвитку, передбачених Стратегією. Обов'язковим елементом моніторингу є підготовка звіту про стан досягнення індикаторів розвитку сформованого з урахуванням реалізації Стратегії громади.

По кожному стратегічному напрямку робиться висновок про досягнення стратегічних цілей, вирішення завдань та реалізації заходів. Висновки підкріплюються розрахунковими показниками. Управління розвитком громади здійснюється повністю за допомогою інструментів стратегічного управління.

Механізм моніторингу реалізації Стратегії
розвитку Садівської сільської територіальної
громади на 2023-2027 роки

Учасники: сільський голова; виконавчі органи
Садівської сільської ради



сільського голови створюється робоча група з впровадження Стратегії. До

складу робочої групи входить відповідальні, які несуть персональну відповідальність за розробку Плану заходів та реалізацію завдань розвитку громади.

**РОЗДІЛ 7. ВІДПОВІДНІСТЬ СТРАТЕГІЇ СТАЛОГО РОЗВИТКУ
САДІВСЬКОЇ СІЛЬСЬКОЇ ТЕРИТОРІАЛЬНОЇ ГРОМАДИ НА
2023-2027 РОКИ ЗІ СТРАТЕГІЄЮ РЕГІОНАЛЬНОГО РОЗВИТКУ
СУМСЬКОЇ ОБЛАСТІ НА 2021-2027 РОКИ
ТА СТРАТЕГІЄЮ ВІДНОВЛЕННЯ ТА РОЗВИТКУ ЕКОНОМІКИ
СУМСЬКОЇ ОБЛАСТІ НА 2022-2024 РОКИ**

Стратегія регіонального розвитку Сумської області на 2021-2027 роки передбачає досягнення таких стратегічних цілей розвитку регіону:

1. Розвиток регіональної економіки на засадах смарт-спеціалізації.
2. Розвиток регіональної інфраструктури
3. Розвиток людського капіталу

**Аналіз відповідності стратегічних цілей Стратегії сталого розвитку
Садівської сільської територіальної громади на 2023-2027 роки та
Стратегії регіонального розвитку Сумської області на 2021-2027 роки**

Стратегічні цілі сталого розвитку Садівської сільської територіальної громади на 2023-2027 роки	Стратегічні цілі розвитку Сумської області на 2021-2027 роки		
	1. Розвиток регіональної економіки на засадах смарт-спеціалізації	2. Розвиток регіональної інфраструктури	3. Розвиток людського капіталу
Стратегічний напрям А. Спроможна громада			
А.1. Сприяння розвитку малого та середнього бізнесу	X		
А.2. Підвищення інвестиційної привабливості	X		
А.3. Розвиток аграрного потенціалу	X		
А.4. Підвищення соціальної відповідальності бізнесу			X
Стратегічний напрям В. Безпекова та екологічна громада			

В.1. Зміцнення безпеки громади			X
В.2. Формування системи поводження з побутовими відходами			X
В.3. Активізація туристичного потенціалу	X		
В.4. Забезпечення сталого розвитку громади		X	X
Стратегічний напрям С. Інфраструктурно-розвинена громада			
С.1. Розбудова інфраструктури		X	
С.2. Забезпечення енергоефективного споживання		X	
С.3. Підвищення якості комунальних послуг		X	
С.4. Формування мережі об'єктів публічного простору		X	
Стратегічний напрям Д. Соціально-орієнтована громада			
Д.1. Підвищення рівня надання освітніх послуг, культурного дозвілля			X
Д.2. Забезпечення надання якісних адміністративних, соціальних та медичних послуг			X
Д.3. Ефективне управління громадою			X

Цілі, визначені робочою групою за напрямом А узгоджуються із стратегічними цілями розвитку регіону «1. Розвиток регіональної економіки на засадах смарт-спеціалізації» та «3. Розвиток людського капіталу» в розрізі таких завдань:

- створення умов для виробництва, зберігання та поглиблення переробки сільськогосподарської продукції;
- інформаційно-консультативна підтримка суб'єктів малого та середнього підприємництва;

- фінансово-кредитна підтримка інвестиційних проєктів суб'єктів малого підприємництва.

Стратегічний напрям «В. Безпекова та екологічна громада» інтегрує з усіма Стратегічними цілями розвитку Сумської області на 2021-2027 роки», котрі передбачають, зокрема, реалізацію наступних ключових завдань:

- формування туристичної індустрії регіону;
- розбудова індустріальних парків;
- розвиток туристичних об'єктів, продуктів та мереж;
- забезпечення сталої інфраструктури управління твердими побутовими відходами;
- збереження та захист довкілля;
- створення системи управління відходами;
- забезпечення безпеки проживання

Реалізація стратегічної цілі «С. Інфраструктурно-розвинена громада» Стратегії сталого розвитку Садівської сільської територіальної громади на період до 2027 року, чітко інтегрує із стратегічною ціллю «2. Розвиток регіональної інфраструктури» Стратегії регіонального розвитку Сумської області на 2021-2027 роки, зокрема, в рамках імплементації наступних завдань:

- будівництво, реконструкція, капітальний ремонт об'єктів житлово-комунального господарства, у тому числі на засадах енергоефективності;
- підтримка альтернативної енергетики;
- розбудова дорожньої інфраструктури.

Імплементація стратегічних цілей стратегічного напрямку «D Соціально-орієнтована громада» цілком відповідає стратегічній цілі регіонального розвитку Сумської області «Розвиток людського капіталу», де в якості пріоритетних цільових орієнтирів, серед іншого, визначено наступні:

- створення умов для якісних і сучасних медичних послуг;
- якісний сучасний освітній та науковий простір;
- розбудова культурно-мистецького потенціалу;
- забезпечення гідних умов розвитку молоді;
- формування здорового способу життя через систему фізичної культури і спорту;
- створення умов для якісних і сучасних соціальних послуг.

Співставлення комплексу операційних цілей Стратегії регіонального розвитку Сумської області на 2021-2027 роки та Стратегії сталого розвитку Садівської сільської територіальної громади період до 2027 року, також підтверджує їх узгодженість.

Аналіз відповідності оперативних цілей Стратегії сталого розвитку Садівської сільської територіальної громади на 2023-2027 роки та Стратегії регіонального розвитку Сумської області на 2021-2027 роки

Система оперативних цілей Стратегії сталого розвитку Садівської сільської територіальної громади на 2023-2027 роки	Система оперативних цілей Стратегії регіонального розвитку Сумської області на 2021-2027 роки						
	1.1. Конкурентоспроможний промисловий та аграрний комплекс регіону	1.2. Сумувальність економіки	1.3. Тендерність економіки	2.1. Якісні житлово-комунальні послуги та впровадження енергоефективності в житлово-комунальному господарстві	2.2. Тендерність економіки	3.1. Якісне життя та комфортні умови для гармонійного проживання жителів у регіоні	3.2. Безпека населення та територій
<i>A.1. Сприяння розвитку малого та середнього бізнесу</i>							
A.1.1. Розвиток інфраструктури підтримки підприємництва	X	X					
A.1.2. Підтримка самозайнятості населення	X	X					
<i>A.2. Підвищення інвестиційної привабливості</i>							
A.2.1. Сприяння впровадженню інновацій та стартапів	X	X					
A.2.2. Формування бренду території	X						
A.2.3. залучення державних, грантових, міжнародної технічної допомоги на розвиток громади коштів	X						
<i>A.3. Розвиток аграрного потенціалу</i>							

А.3.1. Створення умов для розвитку переробки агропродукції на території громади	X	X					
<i>A.4. Підвищення соціальної відповідальності бізнесу</i>							
А.4.1. Поліпшення умов взаємодії «влада-бізнес-громада»						X	
А.4.2. Розвиток економічного партнерства та співробітництва						X	
<i>B.1. Зміцнення безпеки громади</i>							
В.1.1. Створення мережі споруд цивільного захисту та систем оповіщення							X
В.1.2. Впровадження систем відеонагляду громади							X
В.1.3. Приведення та укріплення захисних споруд цивільного захисту							X
<i>B.2. Формування системи поводження з побутовими відходами</i>							
В.2.1. Впровадження системи роздільного збору, вивозу та переробки побутового сміття							X
В.2.2. Облаштування місця видалення ТПВ відповідно до норм законодавства							X
В.2.3. Формування громадської свідомості щодо належного і відповідального поводження з побутовими відходами							X
<i>B.3. Активізація туристичного потенціалу</i>							
В.3.1. Підвищення рівня туристичної привабливості громади			X				
В.3.2. Розроблення і популяризація туристичних і оздоровчих маршрутів історичними та видатними місцями громади			X				
В.3.3. Відновлення та збереження			X				

історико-культурної спадщини							
<i>V.4. Забезпечення сталого розвитку громади</i>							
V.4.1. Поліпшення екологічного стану громади				X			X
V.4.2. Екологічна безпека							X
V.4.3. Формування системи громадського здоров'я						X	
<i>C.1. Розбудова інфраструктури</i>							
C.1.1. Розробка генерального плану території				X			
C.1.2. Розбудова дорожньої інфраструктури					X		
C.1.3. Модернізація інженерних мереж				X			
<i>C.2. Забезпечення енергоефективного споживання</i>							
C.2.1. Сприяння впровадженню енергоефективних технологій для бюджетної, комунальної сфери				X			
C.2.2. Сприяння впровадженню комплексних проектів енергомодернізації навчальних закладів, закладів культури та адмінбудівель				X			
C.2.3. Покращення вуличного освітлення				X			
<i>C.3. Підвищення якості комунальних послуг</i>							
C.3.1. Забезпечення якісного водопостачання та водовідведення, будівництво очисних споруд				X			
C.3.2. Покращення технічного стану об'єктів соціальної інфраструктури				X			
C.3.3. Сприяння використанню альтернативних видів енергії для забезпечення потреб громади				X			
<i>C.4. Формування мережі об'єктів публічного простору</i>							

С.4.1.Розвиток громадських просторів та благоустрій громади					X		
С.4.2.Забезпечення безбар'єрного простору для осіб з особливими потребами				X			
С.4.3.Розбудова мережі об'єктів спортивної інфраструктури				X			
<i>D.1. Підвищення рівня надання освітніх послуг, культурного дозвілля</i>							
D.1.1.Забезпечення комфортних і безпечних умов навчання та праці						X	
D.1.2.Ремонт і модернізація закладів освіти та культури						X	
D.1.3.Розвиток та поширення мережі фіксованого широкосмугового доступу до мережі Інтернет із швидкістю не менше 100 Мбіт/с						X	
<i>D.2. Забезпечення надання якісних адміністративних, соціальних та медичних послуг</i>							
D.2.1.Поліпшення умов надання адміністративних і соціальних послуг						X	
D.2.2.Спрощення процедури надання послуг, зокрема в електронному вигляді						X	
D.2.3. Створення належних умов для надання якісної первинної медико-санітарної допомоги та надання якісних медичних послуг						X	
<i>D.3. Ефективне управління громадою</i>							
D.3.1.Створення інформаційно-комунікаційної платформи партнерства науки, освіти, влади, інститутів громадянського суспільства, суб'єктів господарювання						X	
D.3.2. Розширення участі в управлінні громадою інституцій громадянського суспільства						X	
D.3.3. Створення умов для самореалізації усіх поколінь						X	

Оперативні цілі Стратегії сталого розвитку Садівської сільської територіальної громади на 2023-2027 роки є співставними та адекватними до оперативних цілей Стратегії регіонального розвитку Сумської області на 2021-2027 роки, що підтверджено наведеними вище даними.

Однак, враховуючи виклики сьогодення та зміну пріоритетів розвитку Сумщини в умовах реалізації Стратегії відновлення та розвитку Сумської області на 2022-2024 роки, представлено аналіз співставності пріоритетних напрямів досліджуваних стратегічних документів.

Аналіз відповідності стратегічних цілей Стратегії сталого розвитку Садівської сільської територіальної громади на 2023-2027 роки та Стратегії відновлення та розвитку економіки Сумської області на 2022-2024 роки

Стратегічні цілі сталого розвитку Садівської сільської територіальної громади на 2023-2027 роки	Пріоритетні напрями Стратегії відновлення та розвитку економіки Сумської області на 2022-2024 роки				
	Безпековий регіон	Промисловий комплекс	Аграрний сектор	Людський потенціал	Економічні інновації
<i>Стратегічний напрям А. Спроможна громада</i>					
А.1. Сприяння розвитку малого та середнього бізнесу				X	X
А.2. Підвищення інвестиційної привабливості		X			X
А.3. Розвиток аграрного потенціалу			X		X
А.4. Підвищення соціальної відповідальності бізнесу					X
<i>Стратегічний напрям В. Безпекова та екологічна громада</i>					
В.1. Зміцнення безпеки громади	X				
В.2. Формування системи поводження з побутовими відходами		X			

В.3. Активізація туристичного потенціалу			X	X	
В.4. Забезпечення сталого розвитку громади	X			X	X
Стратегічний напрям С. Інфраструктурно-розвинена громада					
С.1. Розбудова інфраструктури	X				
С.2. Забезпечення енергоефективного споживання		X			
С.3. Підвищення якості комунальних послуг	X			X	
С.4. Формування мережі об'єктів публічного простору					X
Стратегічний напрям D. Соціально-орієнтована громада					
D.1. Підвищення рівня надання освітніх послуг, культурного дозвілля				X	
D.2. Забезпечення надання якісних адміністративних, соціальних та медичних послуг				X	X
D.3. Ефективне управління громадою				X	