LOCAMUNDO

Manuel d'utilisation pour Locamundo.

- Introduction
  - Nous vous remercions d'avoir choisi Locamundo !
  - Avant de Commencer
- Manuel d'utilisation pour les clients cherchant des emplacements sur Locamundo.
  - Première page (non-connecté).
  - Rechercher un repéreur
  - Page d'accueil, Faire une demande de localisation
  - Importer des emplacements
    - RGPD
    - Importer des emplacements sur Locamundo est facile.
    - Gere un seul lieu
    - Visualisez des images avec une perspective à 360 degrés
    - Voici comment multi-télécharger des emplacements sur Locamundo :
  - Importer des emplacements à partir de services cloud
    - Aide gratuite pour le transfert d'emplacements
    - Importation de Google Drive
    - Importation de Dropbox
  - Recherche de location connectée en tant que client
    - Voici quelques astuces faciles à suivre lors de la recherche d'un emplacement :
  - Recherche de lieu connectée avec un compte BASIC, BASIC PLUS, PROFESSIONAL ou PROFESSIONAL PLUS.
  - Rechercher par distance
  - Afficher sur la carte
  - Information sur un emplacement
    - Voir plus d'informations (Votre emplacement)
  - Mes albums (partie 2)
    - Moitié supérieure de la page.

La moitié inférieure de la page
Pour ajouter des emplacements supplémentaires à un album existant
Envoyer et afficher l'album pour le client
The comment field
Classement des lieux
PDF. Créer des fichiers PDF à partir d'emplacements uniques
Le cadenas. Verrouiller un emplacement
Verrouillez votre position
Verrouiller les emplacements d'autres personnes (repéreur)
Autres Fonctions
Mes anciens emplacements
Gérer vos anciens lieux :

Mes lieux non classés par catégorie

Introduction

Nous vous remercions d'avoir choisi Locamundo !

Ce manuel est conçu pour faciliter l'utilisation de la plateforme Locamundo à la fois pour les débutants et les utilisateurs expérimentés.

Locamundo est la plateforme ultime pour les utilisateurs avec des objectifs différents qui souhaitent collaborer et atteindre des objectifs communs. Que vous souhaitiez louer des lieux de production, rechercher et stocker des endroits pour la communication, ou présenter des endroits privés et appartenant à une entreprise qui peuvent être loués, Locamundo est l'endroit pour vous.

Dans le manuel, vous trouverez des conseils pratiques pour utiliser les fonctionnalités de base de Locamundo, ainsi que des sections approfondies avec des descriptions détaillées des fonctionnalités avancées.

Nous, qui avons rédigé le manuel, accueillons toutes les critiques constructives et apprécions toutes les suggestions sur la manière d'améliorer les instructions. Une partie de ce manuel de l'utilisateur a été développée et traduite par Copy.ai. Si vous découvrez des inexactitudes ou de mauvaises traductions, veuillez contacter support@locamundo.com.

Nous sommes convaincus que Locamundo sera un excellent investissement pour vous et nous sommes impatients de voir ce que vous pouvez réaliser avec notre plateforme.

Il est fantastique d'avoir aujourd'hui plus de 20 000 visiteurs sur Locamundo. Cela fait de nous la plus grande base de données au monde pour les emplacements, et nous sommes fiers d'être votre plateforme pour trouver votre prochain lieu de tournage parfait.

AVANT DE COMMENCER

Avant de Commencer

Locamundo est divisé en deux parties. D'une part, nous avons des clients qui cherchent des lieux pour leurs projets. D'autre part, nous avons des fournisseurs qui stockent des lieux sur Locamundo. Dans ce manuel, nous les appelons "Clients" et "Fournisseurs".

Les fournisseurs sont le fondement de l'activité de Locamundo. Sans lieux, il n'y a pas de base pour les opportunités de tournage. Les fournisseurs sont représentés par un groupe de scouts de lieu qui utilisent Locamundo comme outil administratif pour stocker et commercialiser de grands nombres d'endroits. Les fournisseurs peuvent également être des particuliers ou des entreprises qui souhaitent louer leurs lieux pour des tournages et de la photographie. Nous appelons de tels endroits "Lieux".

Les fournisseurs disposent de quatre types de compte différents parmi lesquels choisir :

- BASIC : créer 1 lieu
- BASIC PLUS : créer 10 lieux/10 albums
- PROFESSIONAL : créer 500 lieux/100 albums
- PROFESSIONAL PLUS : créer un nombre illimité de lieux/albums

Si vous voulez en savoir plus et faire une comparaison détaillée de ces différentes options, cliquez ici.

Nous sommes convaincus que vous apprécierez les avantages de Locamundo et avons hâte de vous compter parmi nos clients satisfaits.

INDEX

Manuel d'utilisation pour les CLIENTS (recherche de lieux)
Première page (non-connecté).
Page d'accueil, Faire une demande de localisation
Rechercher un repéreur
Recherche de location connectée en tant que client

Manuel d'utilisation pour les FOURNISSEURS (stockage et affichage des lieux)

Dépannage.

Manuel d'utilisation pour les clients cherchant des emplacements sur Locamundo.

Première page (non-connecté).

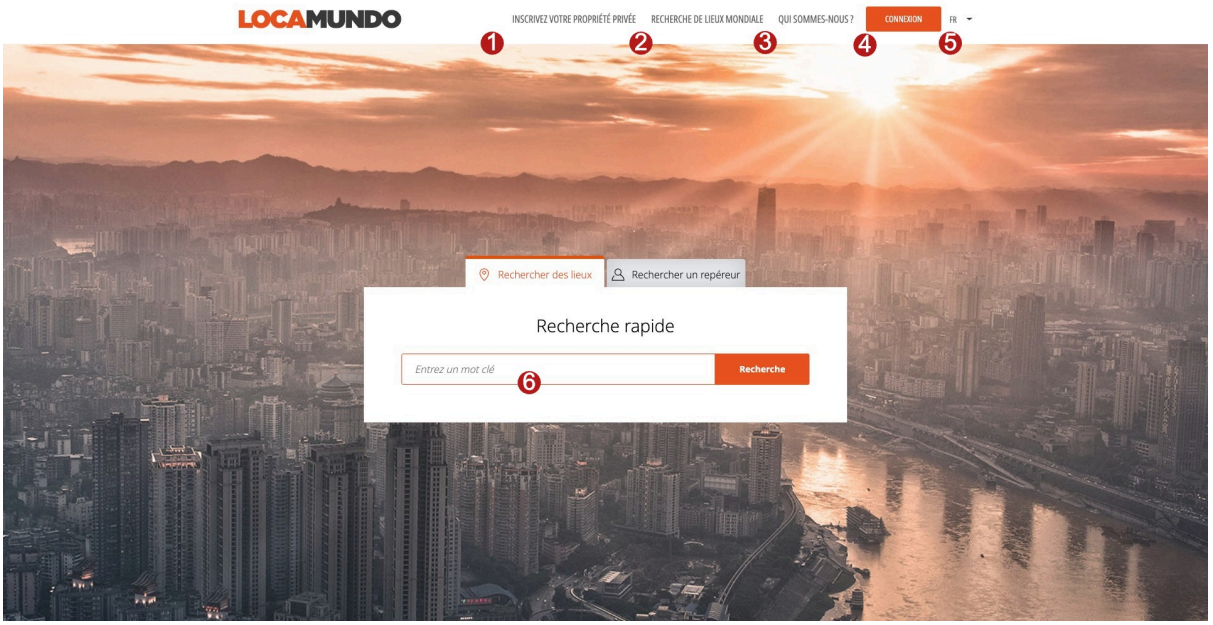

Barre de navigation

1. Inscrivez votre propriété privée.

   Cela vous mènera à la page d'inscription où vous pouvez enregistrer une propriété privée ou une propriété appartenant à une entreprise. Ce service n'est pas utilisé par les éclaireurs de site.

2. Recherche de lieux mondiale
   Cela vous mènera à une page de recherche où vous pouvez parcourir les emplacements.
3. Qui sommes-nous?
   Ici, vous pouvez lire des informations succinctes sur Locamundo et obtenir des conseils.
4. Connexion
   Utilisé pour accéder aux comptes inscrits.
5. FR (français)
   Ici, vous pouvez changer la langue de la page. Vous pouvez choisir entre l'anglais, le français, l'allemand, l'espagnol et le suédois.
6. Recherche rapide

Rechercher emplacement
Ici, vous pouvez taper ce que vous cherchez. Veuillez utiliser des mots de catégorie tels que cuisine, forêt, lac, etc. Au fur et à mesure que vous écrivez un mot, Locamundo remplira des

mots de recherche qui correspondent à ce que vous avez écrit, s'ils sont disponibles dans la base de données. Attendez que tous les résultats de recherche aient été chargés, puis cliquez sur le mot qui correspond à votre recherche.

Rechercher un repéreur

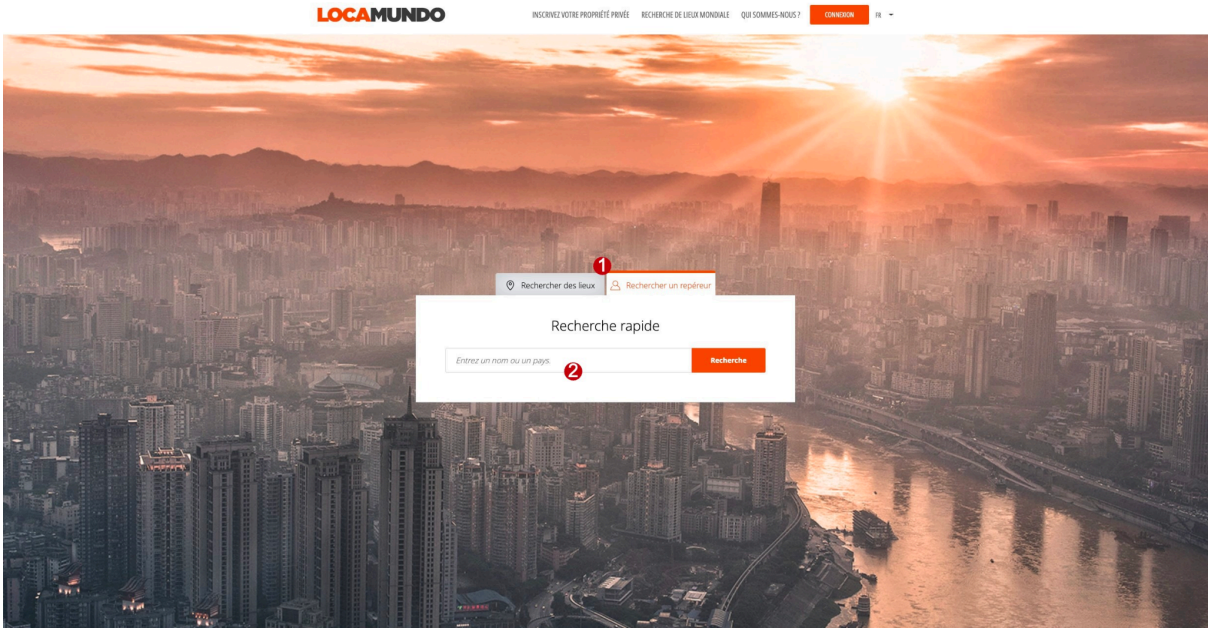

1. Cliquez sur l'onglet "Rechercher un repéreur".
2. La zone de recherche répond à un pays ou à un nom partiel. Commencez à taper, si Locamundo remplit les informations, cela signifie qu'il y a une correspondance. Cliquez sur l'option choisie. Remarque : Ne pressez pas la touche "Entrée" pour effectuer la recherche.

Si vous avez entré "Suède", le résultat peut ressembler à ceci :

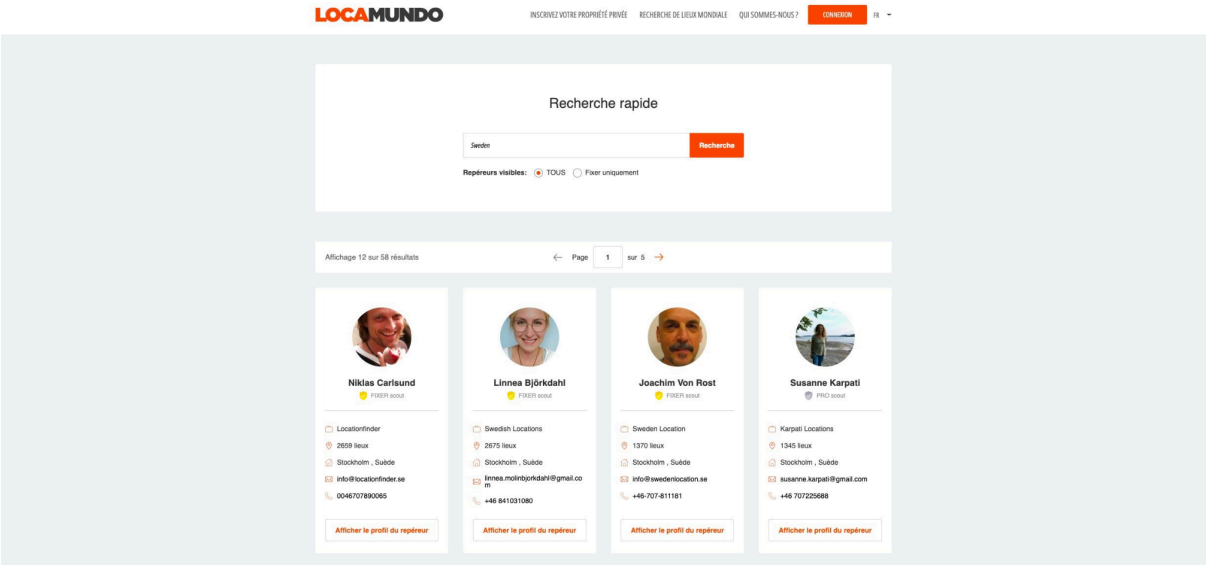

Pour voir des informations supplémentaires sur le repéreur, cliquez sur "Voir le profil du repéreur".

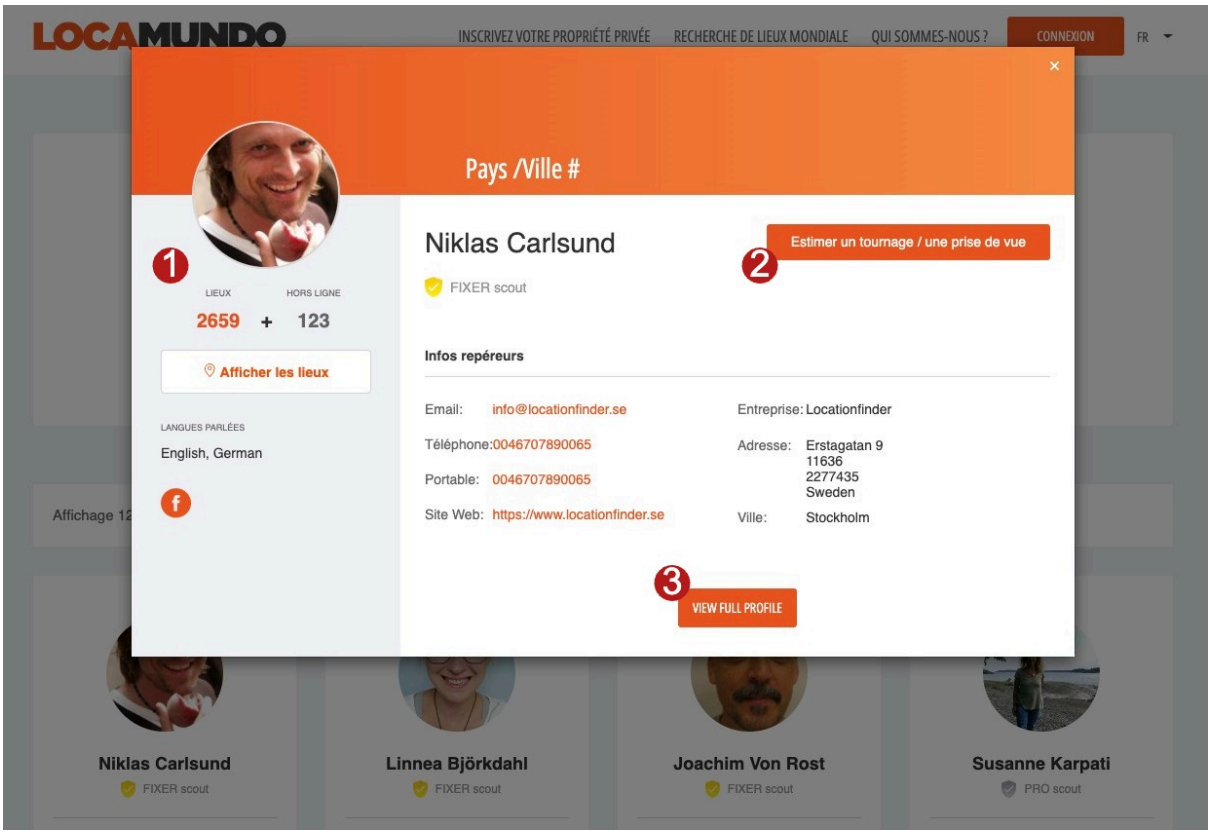

1. Affiche le nombre de lieux enregistrés par ce repéreur. Vous pouvez également voir combien d'entre eux sont hors ligne.
2. Vous pouvez envoyer une demande de travail simplifiée au repéreur en cliquant sur "Envoyer une demande de travail". Sur la page de demande de travail, vous avez également la possibilité d'envoyer une demande plus détaillée directement à ce repéreur.
3. Cliquez sur "Voir le profil complet" pour voir le CV, les recommandations et bien plus encore du repéreur.

Page d'accueil, Faire une demande de localisation

Défilez un peu plus bas sur la première page et vous trouverez l'un de nos services populaires. Locamundo - la plateforme qui vous aide à trouver l'emplacement parfait pour votre film ! Si vous avez besoin d'un emplacement pour votre production cinématographique mais que vous n'avez pas le temps de chercher parmi des millions d'images vous-même, notre service est parfait pour vous.

Pour utiliser notre service et envoyer une demande à tous nos éclaireurs de localisation professionnels, il vous suffit de cliquer sur "FAIRE UNE DEMANDE DE LIEU". Vous serez ensuite guidé(e) à travers un processus simple pour compléter votre demande.

La demande sera alors envoyée aux éclaireurs qui correspondent à l'emplacement géographique que vous avez spécifié sur votre page de compte. Après seulement 8 heures, votre demande sera également affichée sur notre site web pour un accès public des clients non abonnés. Passionnant, n'est-ce pas ?

Importer des emplacements

Seuls les particuliers ou les entreprises disposant d'un compte BASIC, BASIC PLUS, PROFESSIONAL, PROFESSIONAL PLUS peuvent télécharger du matériel de localisation sur Locamundo. Les particuliers ou les entreprises disposant d'un compte de recherche ou client ne peuvent pas télécharger d'images sur leurs comptes.

RGPD

Lors de la création d'un compte scout, vous acceptez les termes et conditions de Locamundo et devenez responsable du respect du RGPD (Règlement général sur la protection des données) concernant votre registre. Cela signifie que vous avez la même responsabilité que lors de l'enregistrement d'informations sur vos emplacements sur votre ordinateur ou sur Dropbox et des plateformes similaires. Le RGPD réglemente la manière dont vous gérez les informations enregistrées sur votre ordinateur ou Locamundo. Pour des informations plus détaillées, nous vous recommandons de visiter la page suivante : Règlement sur la protection des données.

Importer des emplacements sur Locamundo est facile.

Dans cette section, nous fournissons des informations détaillées sur la façon d'importer des emplacements vers Locamundo. Une fois que vous aurez appris, ce sera la chose la plus facile au monde.

Pour rendre le processus aussi fluide que possible, nous avons quelques conseils :

- Enregistrez vos images dans des dossiers sur votre ordinateur avant de commencer l'importation.
- Chaque emplacement aura son dossier. Une suggestion est de nommer les dossiers après l'adresse et la date. Par exemple, si vous explorez trois emplacements en une journée - bigstreet2_230501, smallstreet15_230501 et tightstreet4_230501 - chacun aura son dossier avec le nom correspondant.

Bien sûr, vous pouvez nommer vos dossiers comme bon vous semble.

Si vous recherchez des emplacements à l'aide d'un appareil photo de téléphone portable, il est courant de télécharger des images au fur et à mesure que le processus de repérage se poursuit (en fuite). Nous fournirons plus d'informations à ce sujet plus tard.

Il n'est pas nécessaire de compresser les images sauf si votre vitesse de téléchargement l'exige. Lorsque Locamundo reçoit les images, elles sont enregistrées dans leur taille d'origine, et deux versions compressées sont automatiquement créées. L'un des exemplaires aura un filigrane. Cela sert de sauvegarde personnelle et vous pouvez télécharger les images dans leur taille d'origine à tout moment. Cela permet de gagner du temps puisque vous n'avez pas besoin de créer vos copies compressées avec des filigranes, car Locamundo le fait automatiquement.

Il existe deux méthodes de base pour importer des emplacements :

- Importation unique. (un emplacement)
- Importation multiple. (plusieurs emplacements)

Gere un seul lieu

Voici un tutoriel simple sur la façon d'importer et de gérer un emplacement unique vers Locamundo : (compte scout)

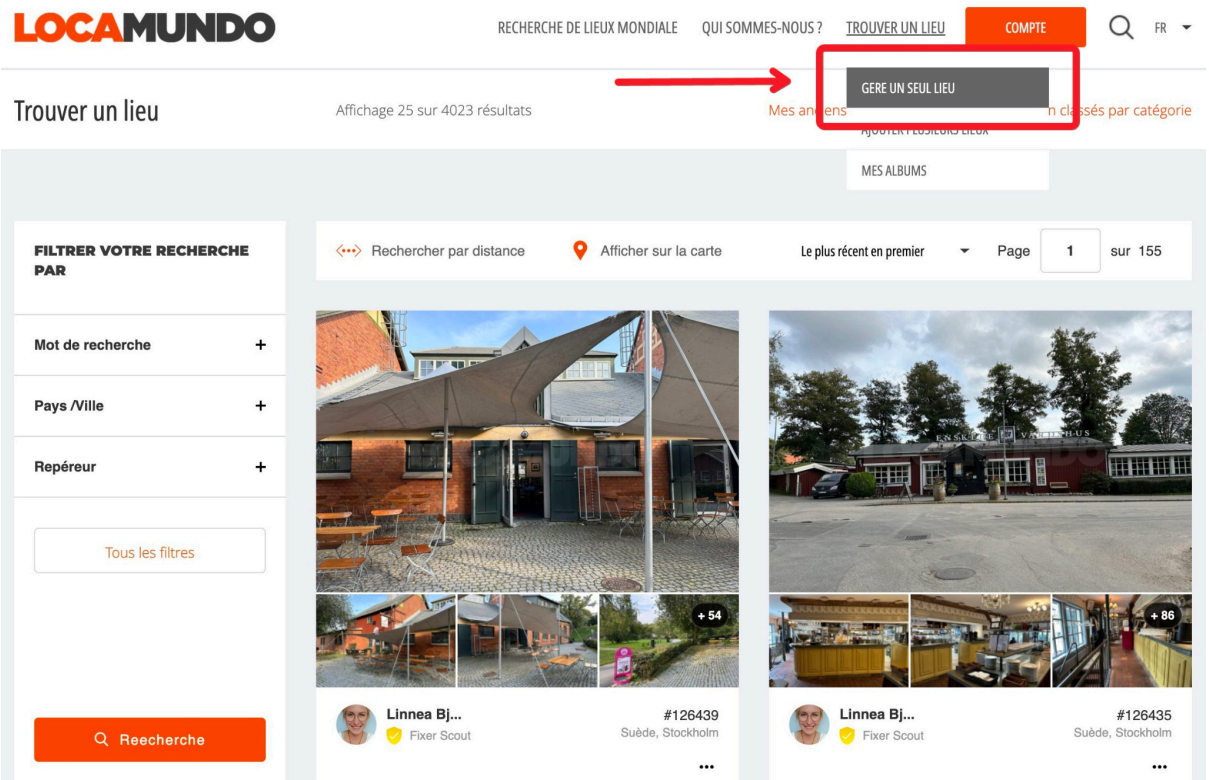

Survolez **"Mes emplacements"** dans le menu en haut de la page intitulé "Gere un seul lieu"

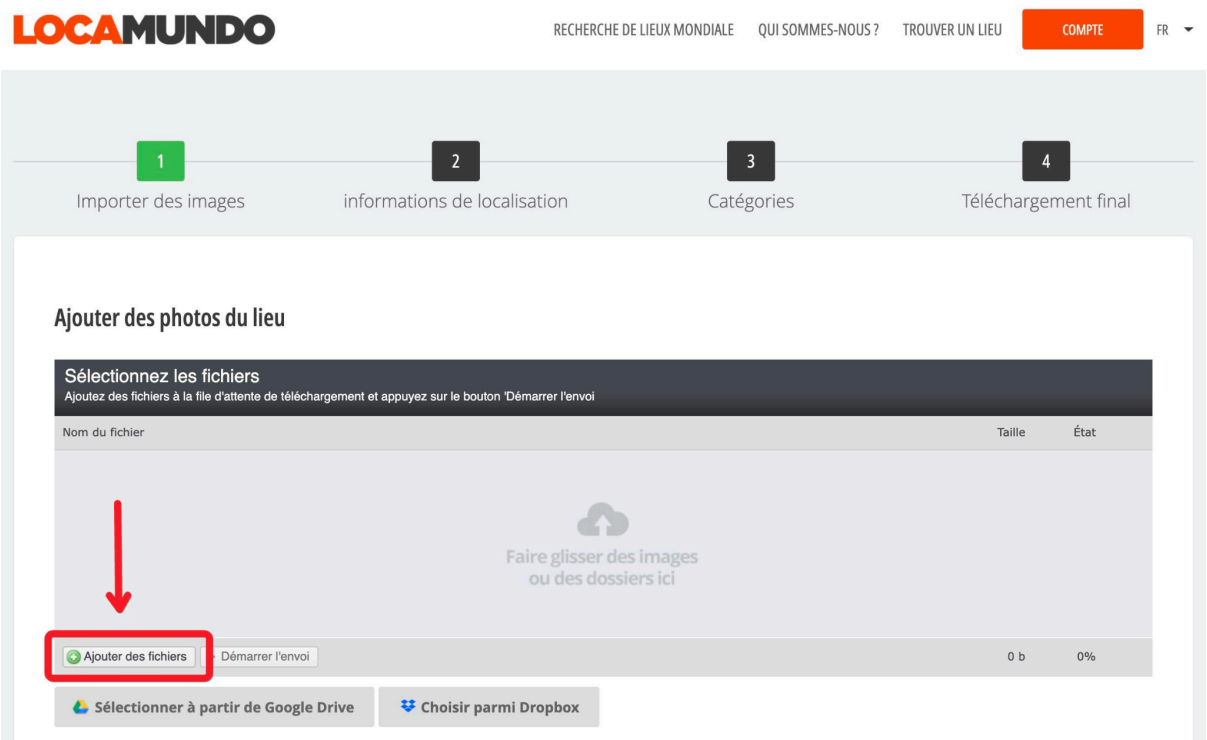

2. Sélectionnez "Gere un seul lieu" dans le menu déroulant.

Dans la case "Sélectionnez les fichiers", cliquez sur le bouton "Ajouter des fichiers" en bas à gauche. Sélectionnez les fichiers JPEG que vous souhaitez télécharger sur Locamundo. Ici, c'est un avantage si vous avez stocké vos emplacements dans des dossiers faciles à consulter. Il est également possible de faire glisser des fichiers vers le téléchargeur.

3. Cliquez sur "Ouvrir" ou "OK" pour confirmer votre choix d'images.

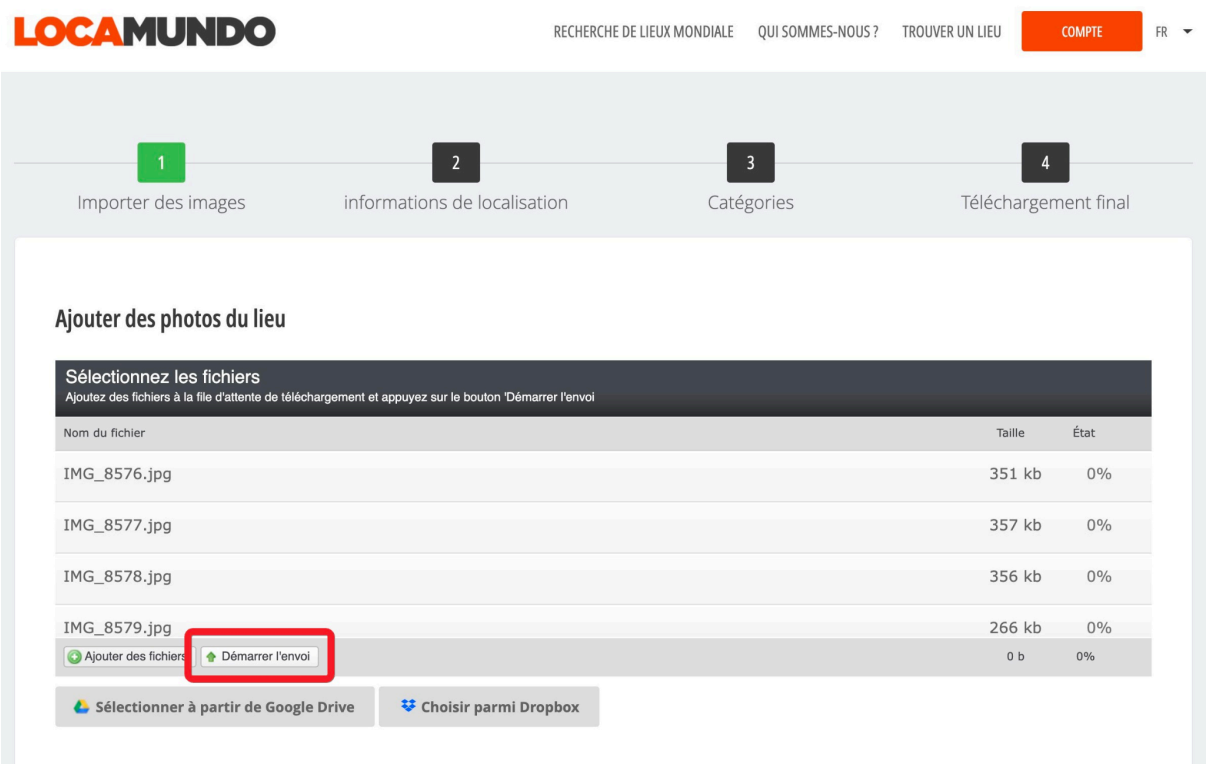

4. Vous verrez maintenant les images sélectionnées dans la case "**Sélectionnez les fichiers**". Cliquez sur le bouton **"Démarrer l'envoi"** pour commencer à télécharger les images. Ce processus peut prendre un certain temps en fonction de votre connexion Internet, de la taille et du nombre d'images.

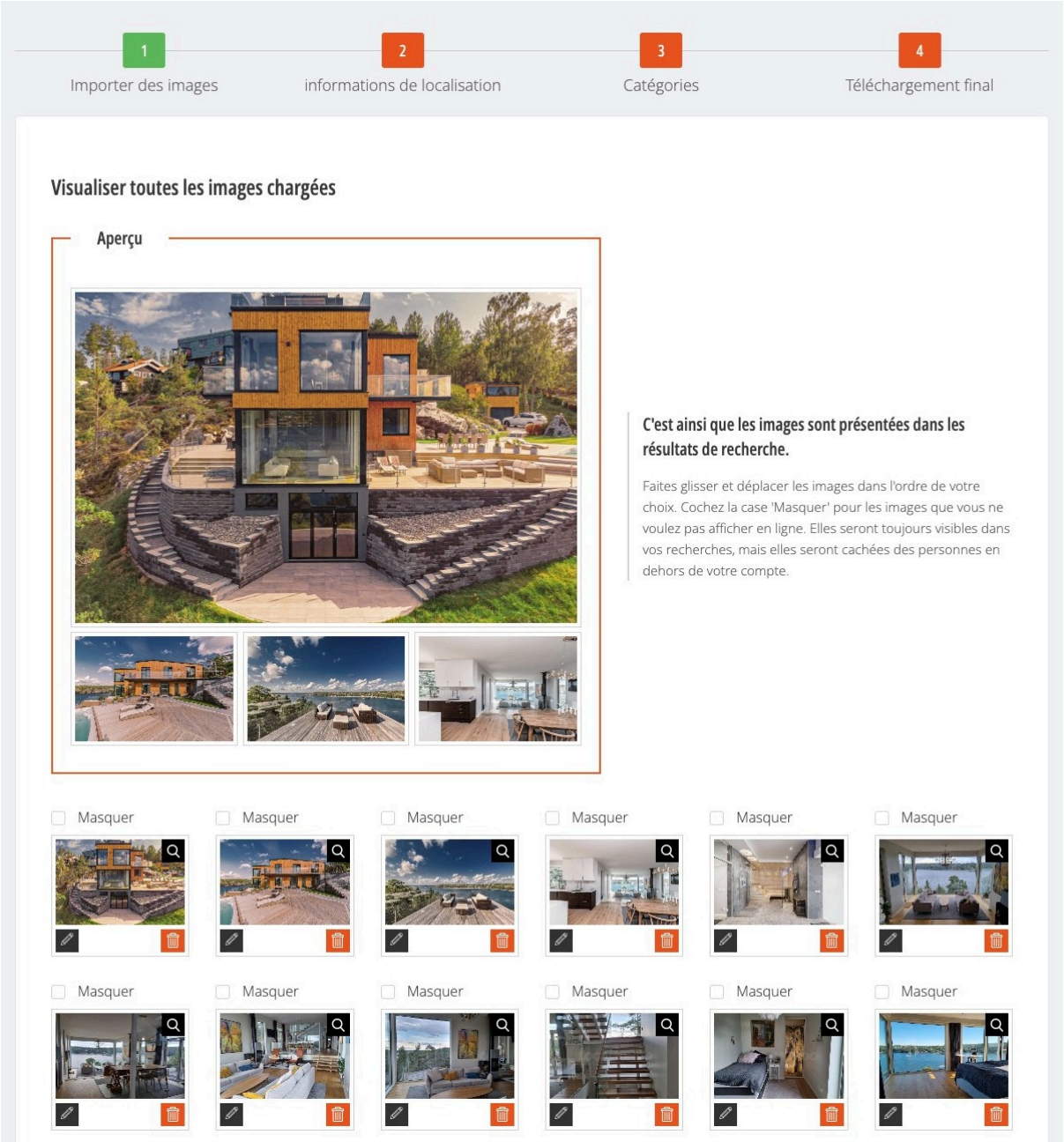

5. Après l'importation, vous pouvez modifier l'ordre des images en les faisant glisser vers la position préférée. Si vous avez des images que vous souhaitez conserver mais pas afficher, cochez la case "Masquer" au-dessus de chaque image que vous souhaitez masquer. Vous pouvez également apporter des modifications simples aux images en cliquant sur l'icône en forme de crayon.

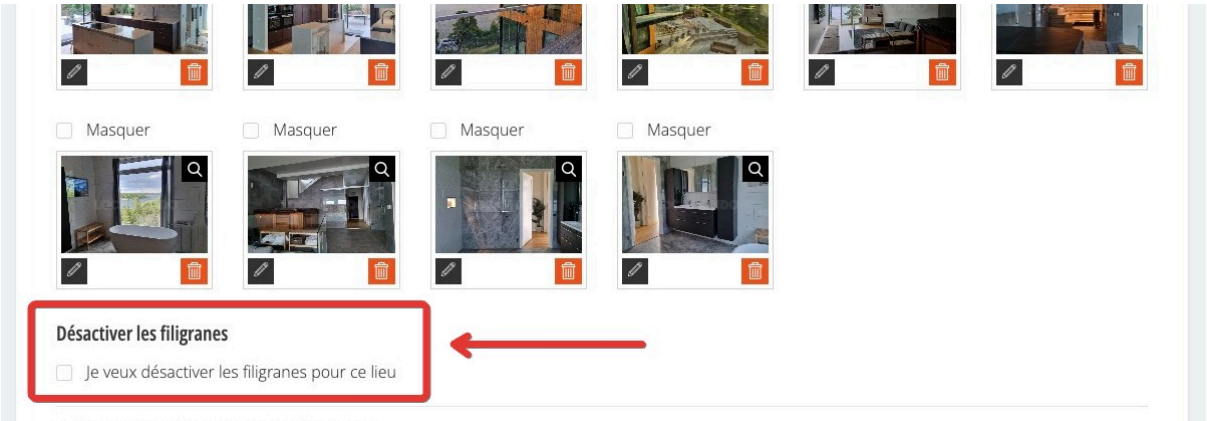

6. Par défaut, vos photos apparaîtront avec un filigrane Locamundo. Si vous souhaitez supprimer le filigrane, cochez la case **"Je veux désactiver les filigranes pour ce lieu".** Lorsque vous avez terminé, faites défiler vers le bas et cliquez sur **"Suivant"**.

Visualisez des images avec une perspective à 360 degrés

Dans votre enregistrement d'une localisation, vous pouvez inclure des images qui ont une fonction de panorama.
La plupart des types de caméras disponibles sur le marché qui enregistrent des images au format JPG sont compatibles.

Pour enregistrer une image à 360 degrés, suivez ces étapes :

- Défilez vers le bas en dessous des images existantes, et trouvez "Télécharger des images de panorama 360°".
- Cliquez sur "Importer une image".
- Sélectionnez une ou plusieurs images au format panorama que vous souhaitez importer.
- Cliquez sur "Ouvrir".

L'image(s) sera (seront) téléchargée(s) et stockée(s) dans votre registre.

Lorsque vous avez téléchargé des images avec une vue à 360°, ces images seront incluses dans les résultats de recherche. Vous pouvez identifier les localisations contenant des images à 360° par un symbole affiché à côté de la localisation.



1 Importer des images

2 informations de localisation

3 Catégories

4 Téléchargement final

Informations visibles/publiques

Pays

Sweden

État (uniquement États-Unis)

Ville la plus proche

Stockholm



Photo de lieu où vous travaillez.

Informations masquées (visibles par vous)

Nom du lieu

Propriétaire

Latitude

59.3333333

Longitude

18.05

Ville

Code postal

Adresse

Adresse2

Portable (Format: +00 0000000000)

Téléphone (Format: +00 0000000000)

7. Vous arriverez maintenant à la page où vous saisirez toutes les informations sur l'emplacement et son propriétaire.

Il est important de noter que **seuls les trois premiers champs sont visibles pour ceux qui recherchent des lieux sur Locamundo**. Les champs restants sont des informations qui ne sont visibles que par ceux qui disposent de vos identifiants de connexion. Vous pourrez rechercher tout ce que vous entrez sur cette page. Nous vous recommandons fortement d'entrer l'adresse exacte de l'emplacement.

Si l'emplacement n'a pas d'adresse, faites simplement glisser le pointeur vers la bonne position. De nombreuses autres fonctions dépendent d'une adresse correcte pour fonctionner de manière satisfaisante. Lorsque vous avez terminé cette étape, cliquez sur **"Suivant"**

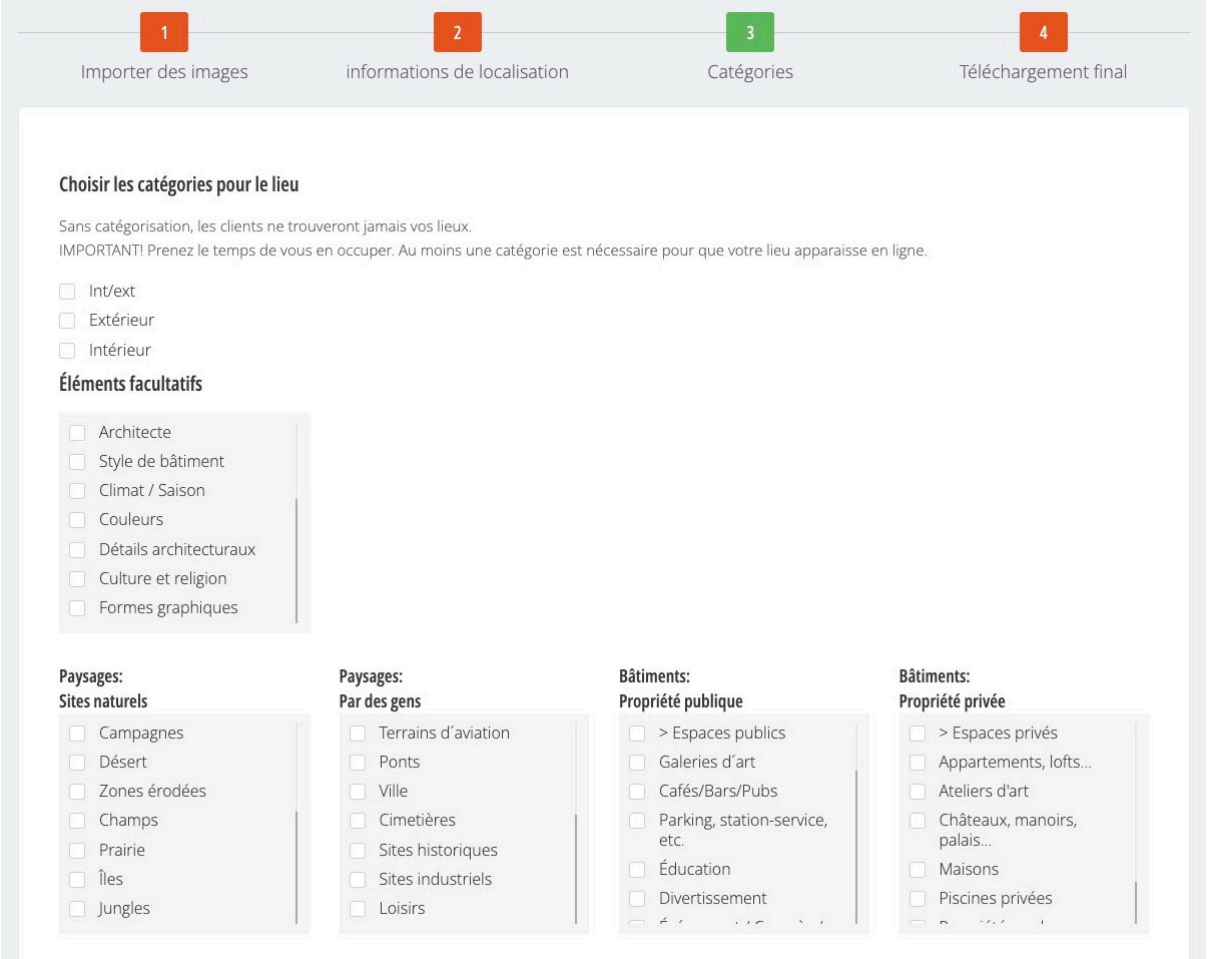

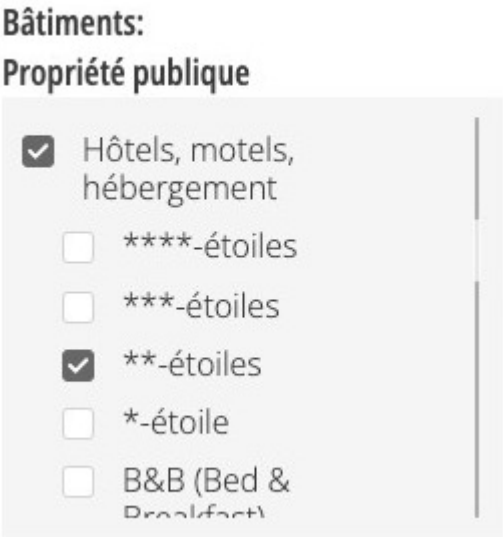

8.À l'étape suivante, vous devez catégoriser votre emplacement. Pour que vous et vos clients puissiez trouver ce que vous cherchez, vous avez besoin de catégories. Vous pouvez choisir autant de catégories que vous le souhaitez. N'oubliez pas de catégoriser votre emplacement en fonction de ce qu'il peut également être dans le monde du cinéma. Un grand lac peut être classé comme un océan. Les arbres d'un parc municipal peuvent, dans certaines circonstances, fonctionner comme une forêt, etc. Lorsque vous avez terminé la catégorisation, cliquez sur "Suivant", qui est la dernière étape du processus d'inscription.

The more relevant categories you click on, the more likely you are to find results when you or your customers search the registry!

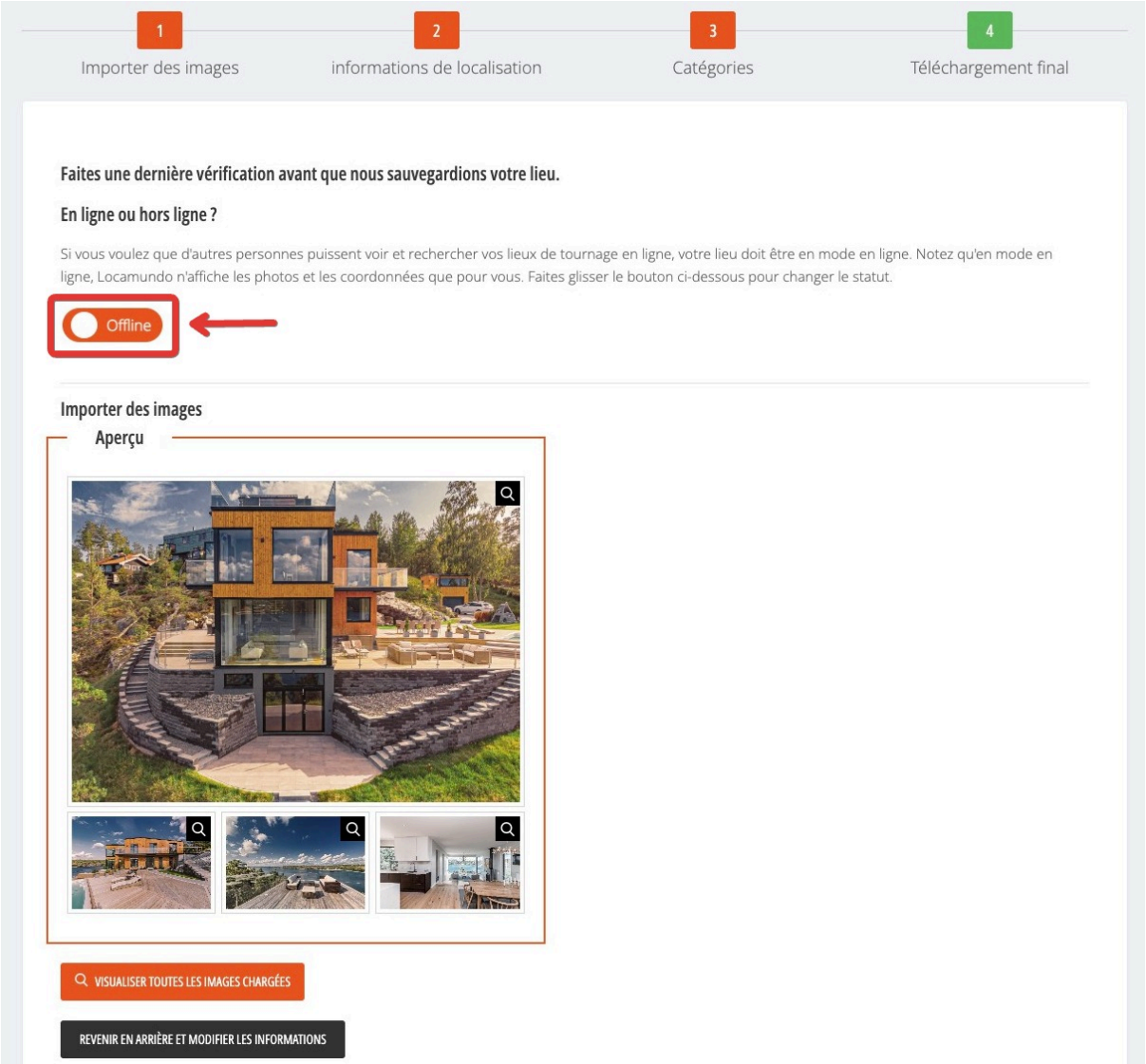

9. Dans l'onglet **"Téléchargement final"**, vérifiez que toutes les informations sont correctes. En haut de la page se trouve un contrôle pour rendre votre emplacement consultable. **Changez le contrôle de hors ligne à en ligne.** Veuillez noter que pour rendre un emplacement disponible en ligne, vous devez avoir spécifié la ville la plus proche et donné à votre emplacement au moins une catégorie.

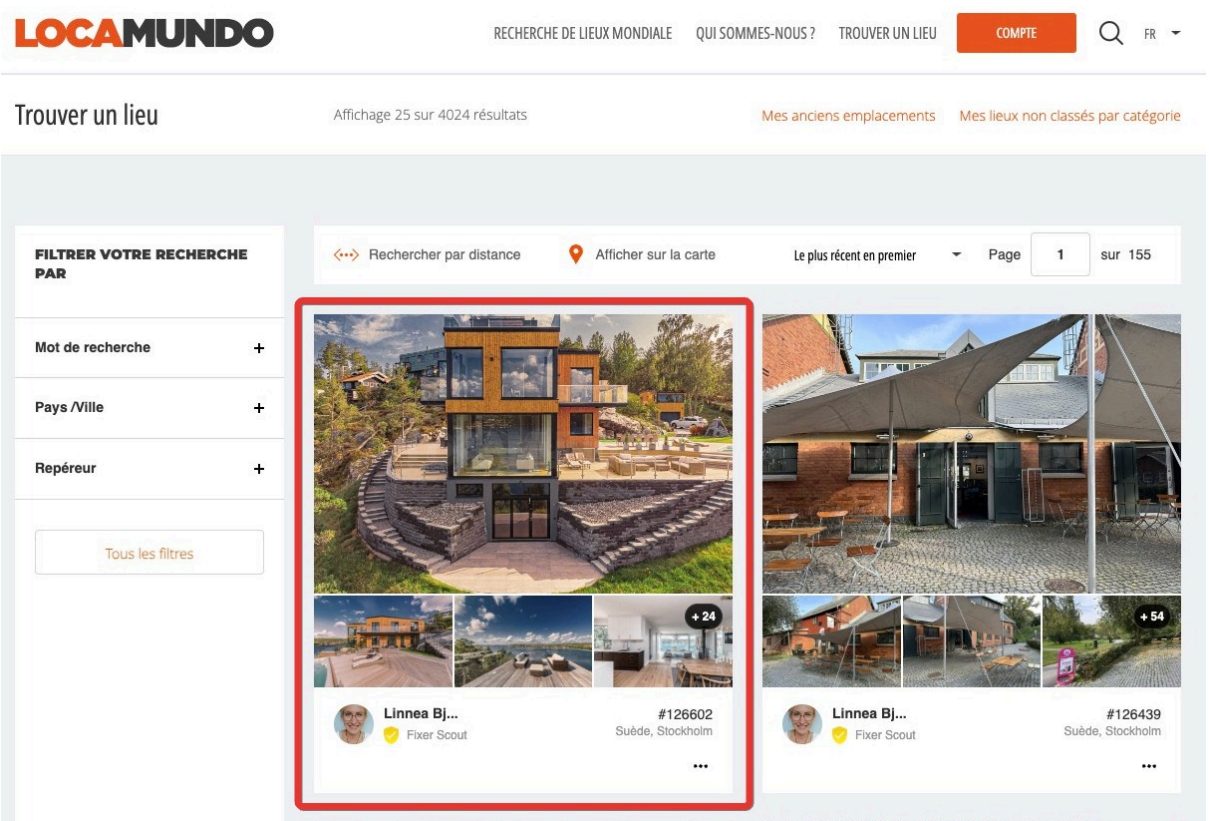

10. Après avoir cliqué sur **"Terminer et enregistrer"**, votre emplacement sera enregistré et vous serez redirigé vers la page de recherche de votre compte où votre emplacement sera affiché en haut.

En supposant que votre emplacement est en ligne, il sera également en haut de la liste lorsque vous cliquez sur **"Recherche de lieux mondiale"** dans le menu principal.

Voici comment multi-télécharger des emplacements sur Locamundo :

Préparation sur votre ordinateur.

- Organisez vos emplacements dans des dossiers. **Un emplacement = 1 dossier**.
- Compressez les dossiers que vous souhaitez télécharger dans un fichier zip. Le fichier zip peut contenir un nombre illimité de dossiers.
- Pour les fichiers zip volumineux, assurez-vous que votre ordinateur **ne peut pas entrer en mode hibernation** et que vous disposez d'une connexion Internet stable. Une interruption du transfert interrompra tout le téléchargement et vous devrez recommencer depuis le début.

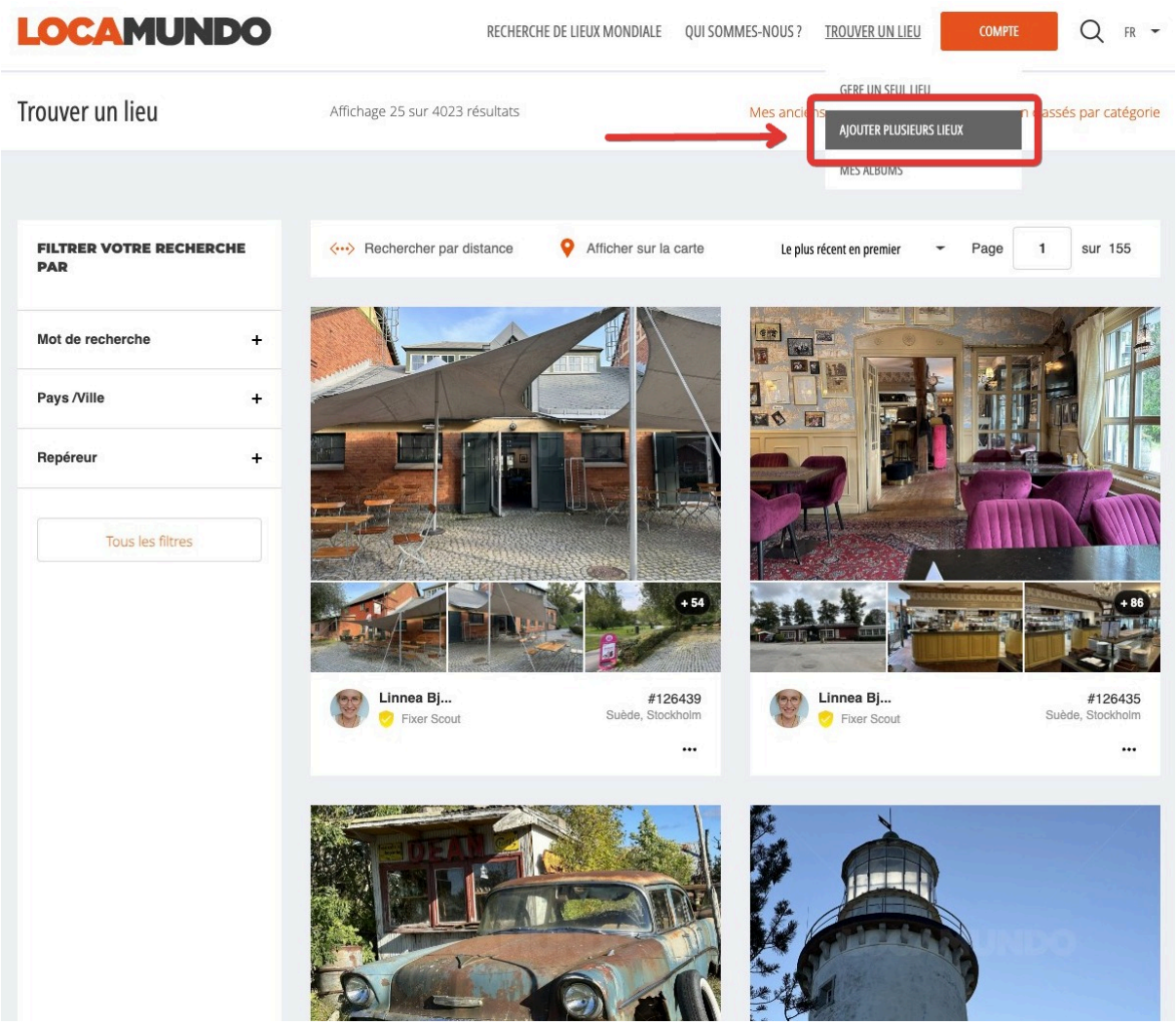

1. Survolez **"Mes emplacements"** dans le menu en haut de la page intitulé "Trouver un lieu"

   Cliquez sur **"Ajouter plusieurs lieux"**.

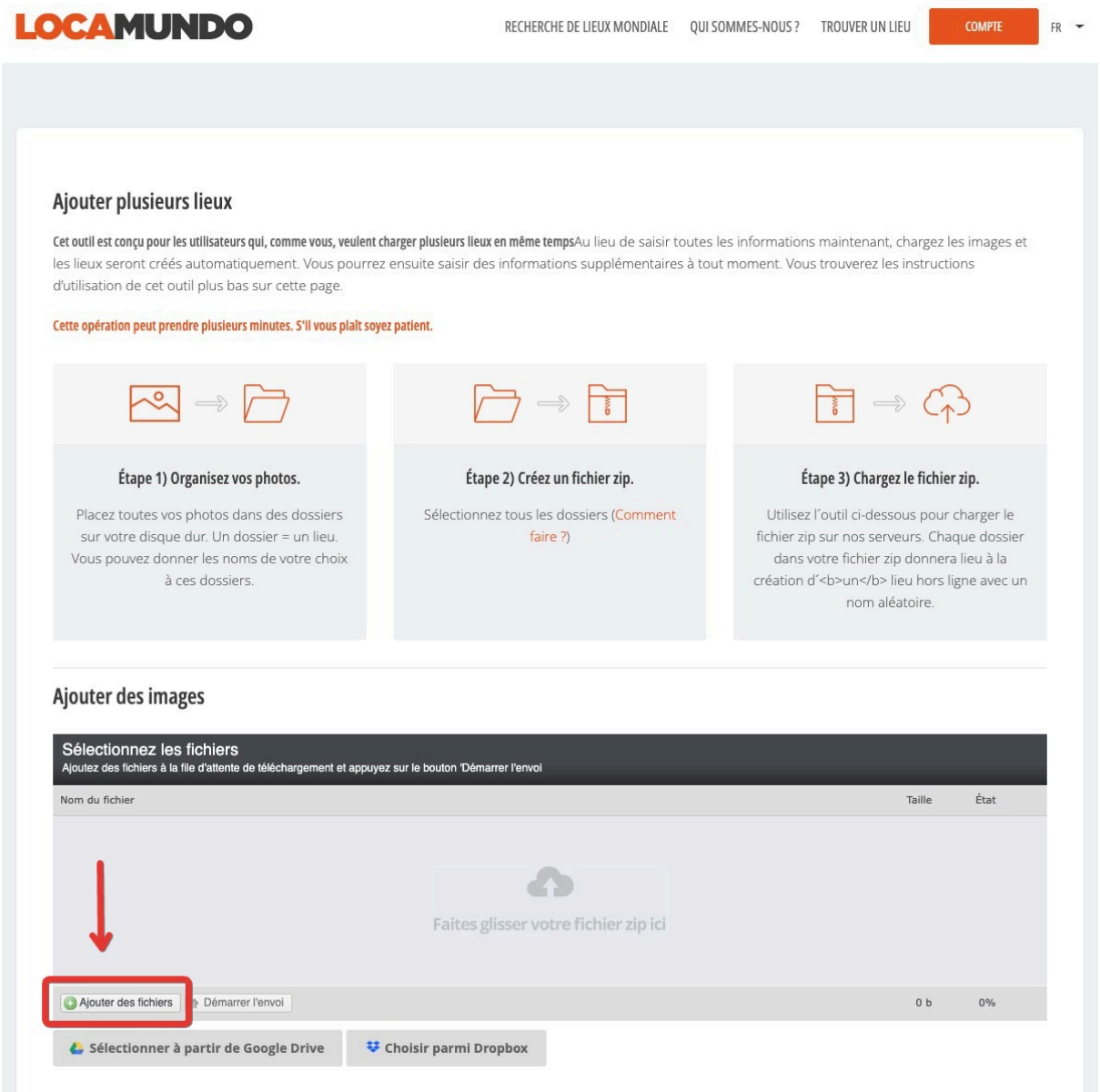

2. Cliquez sur "Ajouter des fichiers" dans la case "Sélectionner les fichiers".

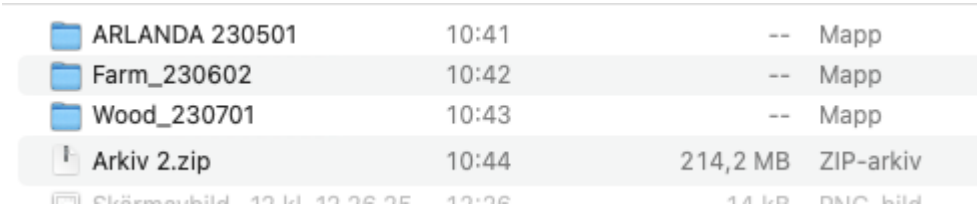

3. Sélectionnez le fichier zip que vous souhaitez importer et cliquez sur "Ouvrir" ou "Démarrer", selon la plateforme que vous utilisez.

   (Vous pouvez également faire glisser et déposer le fichier zip à l'endroit où il est écrit "Faites glisser votre fichier zip ici". Notez qu'un seul fichier zip peut être téléchargé à la fois.)

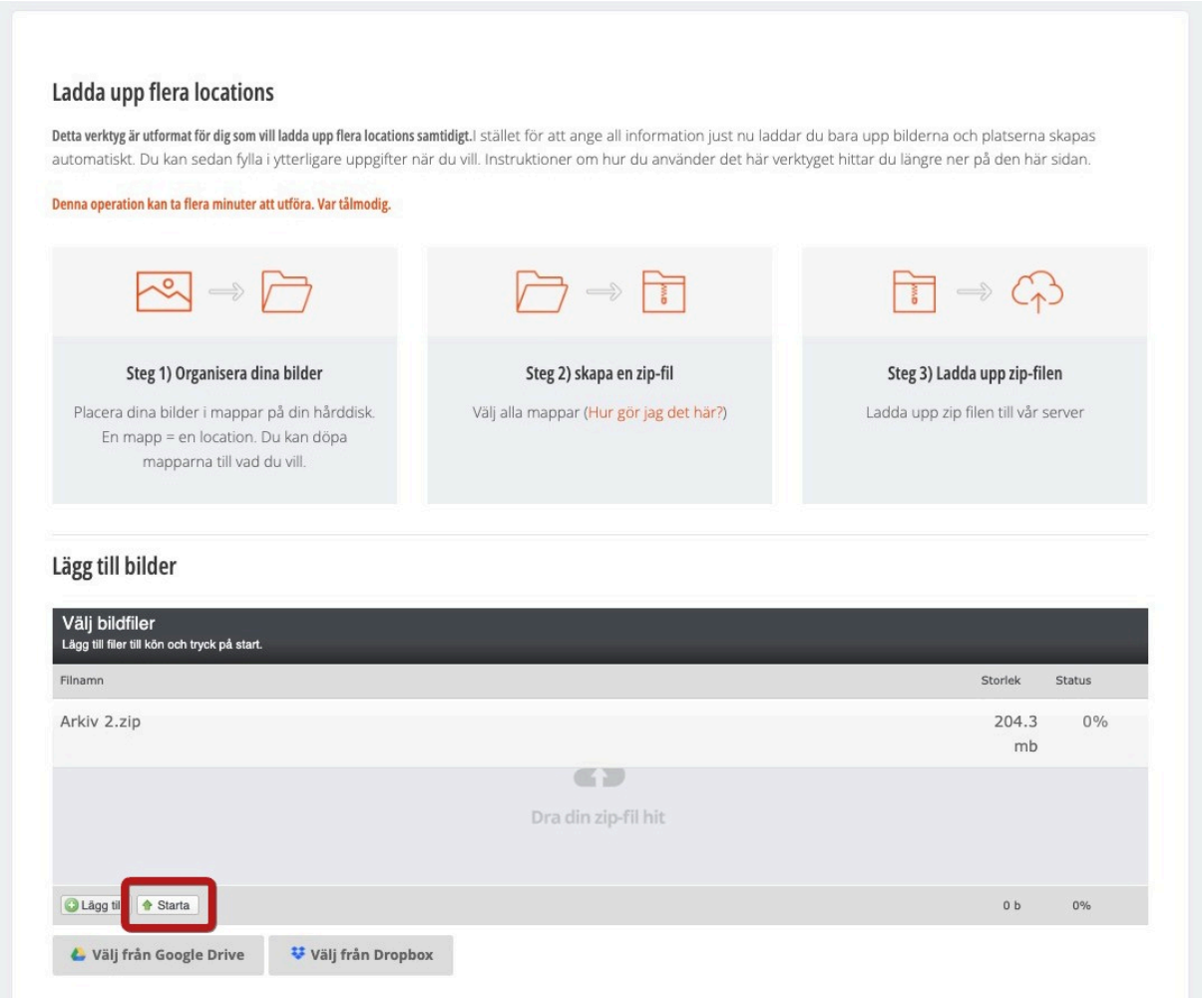

4. Cliquez sur **"Démarrer l'envoi"** dans la case "Sélectionner les fichiers".

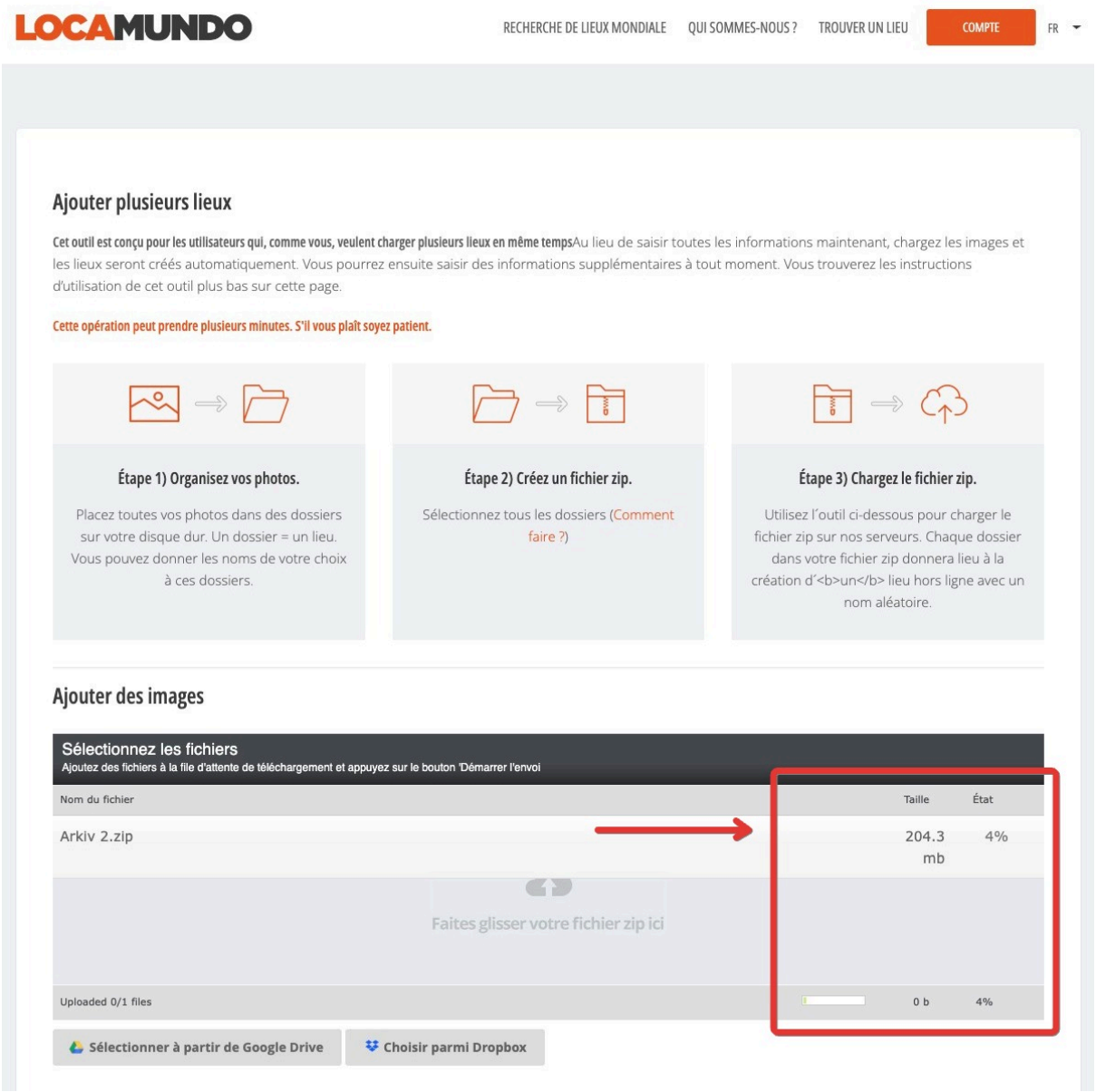

5. Suivez la procédure de téléchargement. Vous pouvez voir le pourcentage téléchargé en bas à droite.

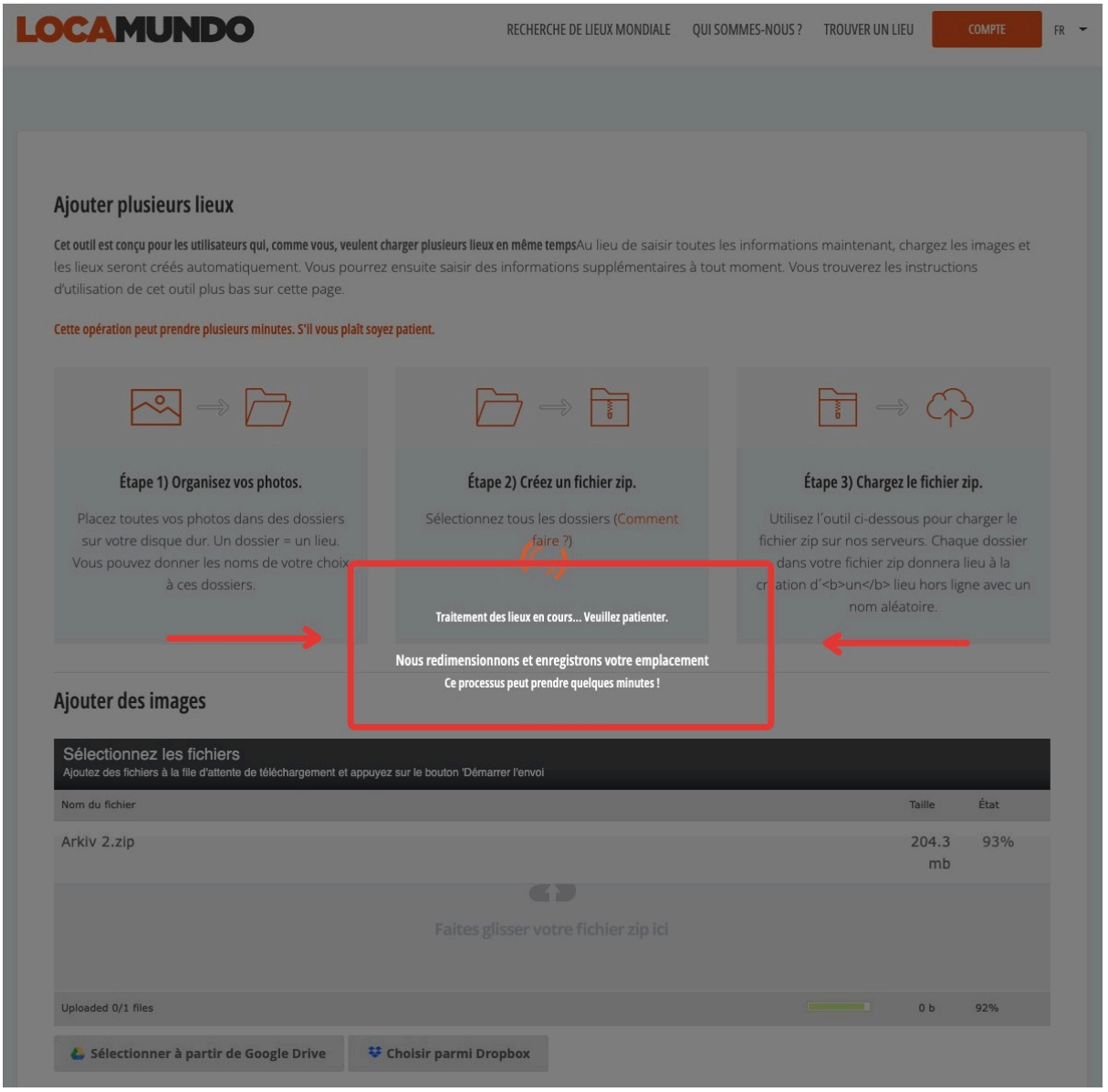

6. Lorsque vous avez presque terminé de télécharger vos images (90%), Locamundo commencera rapidement à les traiter. Une fois que cela se produit, vous remarquerez que votre écran peut apparaître sombre et un message apparaîtra vous informant que le traitement est en cours. Au cours de cette étape, vos dossiers compressés seront décompressés et placés de manière transparente dans votre album. Il convient de noter qu'en fonction de la taille et de la quantité de votre matériel compressé, ce processus peut prendre un certain temps. Alors, asseyez-vous et laissez Locamundo faire son travail - il ne faudra pas longtemps avant que vos images soient prêtes à être diffusées !

IMPORTANT! Vous ne pouvez pas travailler sur d'autres tâches dans Locamundo pendant l'importation du fichier compressé.

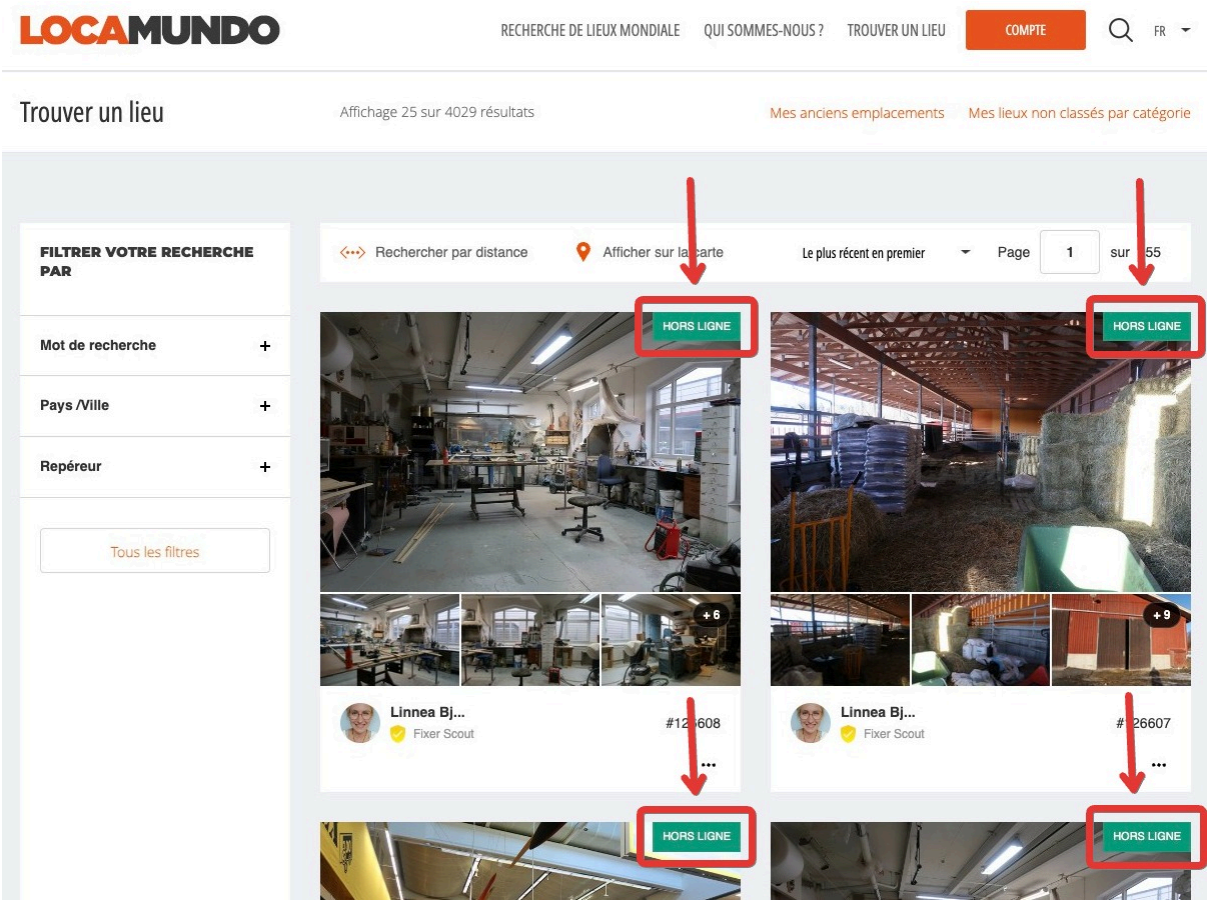

7. Une fois le téléchargement terminé, vous serez redirigé vers "Trouver un lieu". Vos emplacements téléchargés y seront affichés. Tous les emplacements téléchargés auront un texte dans le coin supérieur droit indiquant que l'emplacement est hors ligne. Cela est dû à plusieurs raisons :

- Nous ne voulons pas que vous postiez accidentellement quoi que ce soit en ligne avant d'avoir examiné les sites.
- De plus, un emplacement en ligne doit contenir des informations sur sa position approximative et sa catégorie pour pouvoir être recherché. Lorsque votre emplacement est hors ligne, il n'est visible que depuis votre compte.

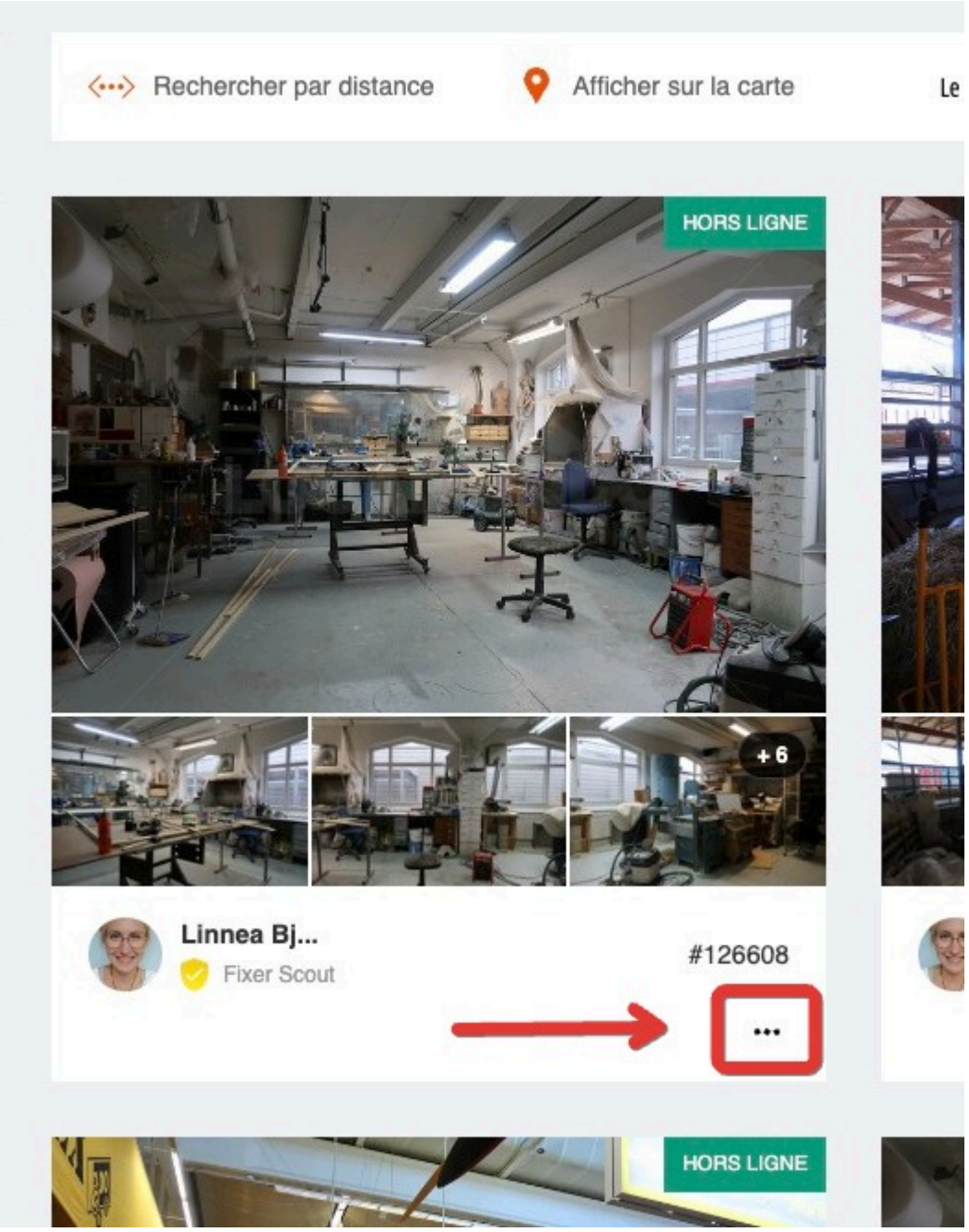

8. Pour créer un emplacement en ligne, cliquez sur les trois points sous cet emplacement. Cliquez sur "Modifier en lieu", puis suivez les instructions de l'étape 5 du téléchargement unique.

Importer des emplacements à partir de services cloud

Aide gratuite pour le transfert d'emplacements

Pour importer des emplacements à partir de services cloud, tels que Dropbox et Google Drive, Locamundo offre un support d'importation gratuit. Vous pouvez contacter le support Locamundo pour les transferts importants de registres existants vers Locamundo.

Pour télécharger vos emplacements depuis Google Drive et DropBox vers Locamundo, suivez ces étapes simples :

Importation de Google Drive

Importation d'un emplacement unique :

1. Allez dans la "Gere un seul lieu" et suivez les instructions jusqu'au point 2.
2. Cliquez sur : "Sélectionner à partir de Google Drive"
3. Une boîte de dialogue s'ouvrira sur une nouvelle page où vous pourrez choisir le compte Google que vous souhaitez utiliser pour récupérer vos images.
4. Il peut y avoir un message d'avertissement indiquant que Google ne vérifie pas le dossier. Cliquez sur "Avancé". (Cela ne se produit que la première fois.)
5. Cliquez sur "Ouvrir \[votre nom de compte Google]".
6. Cela vous amènera à une page où Locamundo demande l'accès à votre compte Google. Cliquez sur "Continuer".

Emplacements de téléchargement :

1. Une nouvelle fenêtre contenant vos fichiers de Google Drive s'ouvrira. Sélectionnez les images que vous souhaitez télécharger et cliquez sur "Sélectionner".
2. Vos images vont maintenant être téléchargées sur votre compte Locamundo et vous pouvez continuer à travailler dessus à partir du point 5 dans Single Upload.

Si vous souhaitez télécharger plusieurs emplacements à la fois à l'aide de la fonctionnalité de téléchargement multiple, vous devez faire un petit détour car Google Drive ne vous permet pas de créer des fichiers zip directement dans votre compte Drive. Alors, suivez les étapes ci-dessous :

Téléchargement multiple :

1. Sélectionnez **les dossiers** contenant les images que vous souhaitez télécharger sur Locamundo.
2. Téléchargez ces dossiers sur votre disque dur.
3. Google Drive téléchargera vos dossiers sous forme **de fichier compressé.** (zip)
4. Then use Locamundo's multi-uploader as usual to upload these zipped files.

Notez que si vous avez déjà téléchargé et enregistré des fichiers zip sur votre compte Google Drive contenant des dossiers compressés, vous pouvez les récupérer directement avec le Multi-Uploader à l'étape 5. La différence est que le téléchargement démarre immédiatement lorsque vous sélectionnez "Sélectionner" dans Conduire.

Importation de Dropbox

Importation d'un emplacement unique :

1. Allez dans la "Gere un seul lieu" et suivez les instructions jusqu'au point 2.
2. Cliquez sur : "Choisir parmi Dropbox"
3. Un nouvel onglet s'ouvrira où vous pourrez vous connecter à votre compte Dropbox.
4. Connectez-vous à votre compte.

Emplacements de téléchargement :

1. Choisissez les images que vous souhaitez télécharger en les sélectionnant, puis cliquez sur "Choisir".
2. Vos images vont maintenant être téléchargées sur votre compte Locamundo.
3. Vous pouvez continuer à travailler sur vos images à partir du point 6 dans Single Upload.

Téléchargement multiple :

Si vous souhaitez importer plusieurs lieux à la fois à l'aide de la fonctionnalité d'importation multiple, procédez comme suit :

1. Pour créer un fichier zip depuis votre compte Dropbox, il faut faire un petit détour de la même manière que dans Google Drive.
2. Sélectionnez les dossiers contenant les images que vous souhaitez transférer vers Locamundo.
3. Téléchargez ces dossiers sur votre disque dur.
4. Dropbox téléchargera ensuite vos dossiers sélectionnés sous forme de fichier compressé.
5. Utilisez ensuite le multi-télécharger de Locamundo comme d'habitude pour télécharger ces fichiers compressés.

Notez que si vous avez déjà téléchargé et enregistré des fichiers zip dans Dropbox contenant des dossiers zippés, vous pouvez les récupérer directement avec le

Multi-Uploader à l'étape 6. La différence est que le téléchargement démarre immédiatement lorsque vous sélectionnez "Choisir" dans Dropbox.

Recherche de location connectée en tant que client

Allez à la recherche de lieux mondiale

https://www.locamundo.com/fr/global-location

Pour rechercher des locations sur Locamundo, vous pouvez utiliser les options de filtrage situées sur le côté gauche de la page sous l'en-tête "Filtrer votre recherche par". Voici les catégories disponibles :

- Mot de recherche
- Pays / Ville
- Repéreur

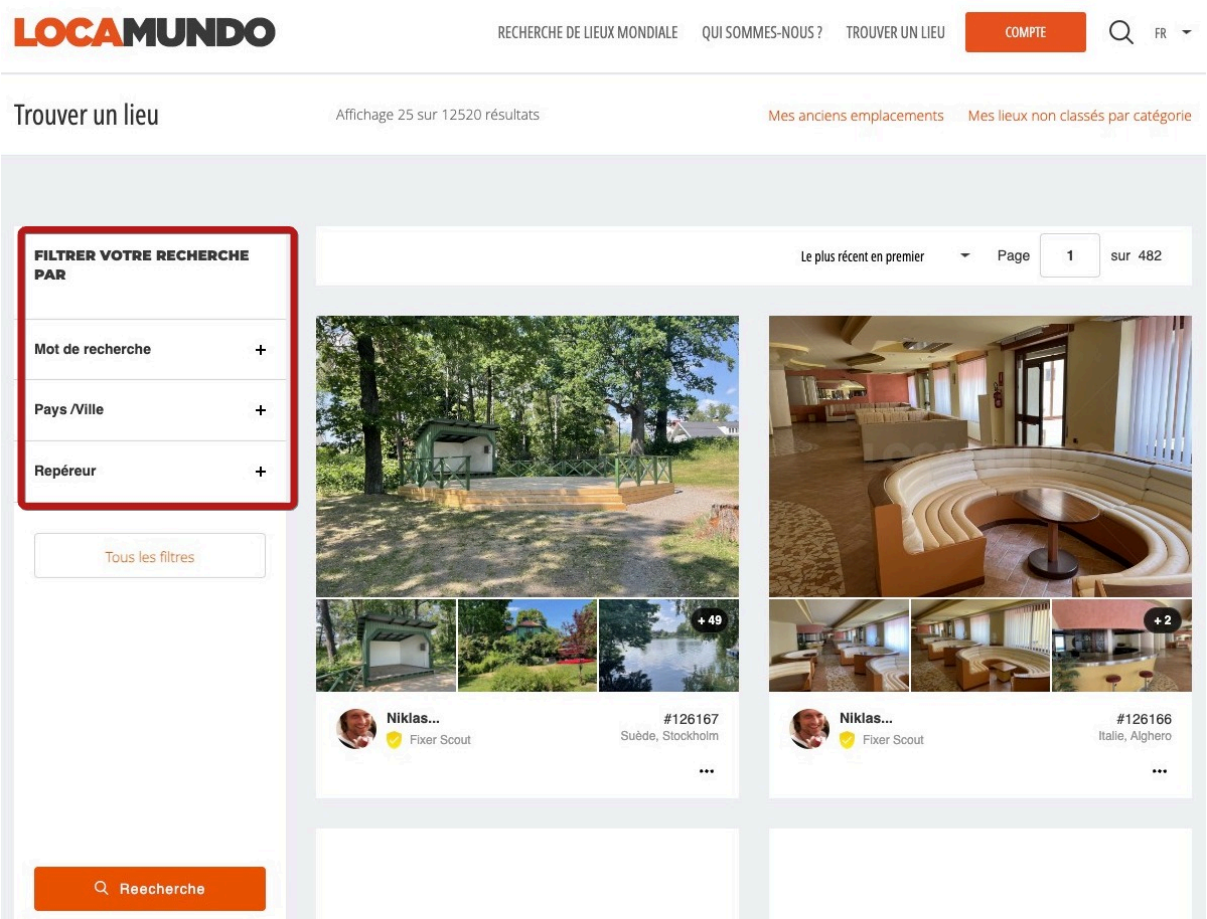

Sous ces trois catégories, il y a une rubrique appelée "Tous les filtres". Si vous cliquez dessus, des catégories supplémentaires apparaîtront :

- Paysage : Sites naturels
- Paysage : Par de gens
- Bâtiments : Propriété publique
- Bâtiments : Propriété privée
- Éléments facultatifs

Si vous souhaitez réinitialiser la recherche ou supprimer des catégories, il y a deux options en fonction de savoir si vous avez cliqué sur le bouton "Affichage xxxx résultats" ou non (si vous avez effectué une recherche ou non).

Si vous n'avez pas effectué de recherche, vous pouvez simplement faire défiler vers le haut et désélectionner les options qui ne sont plus valides.

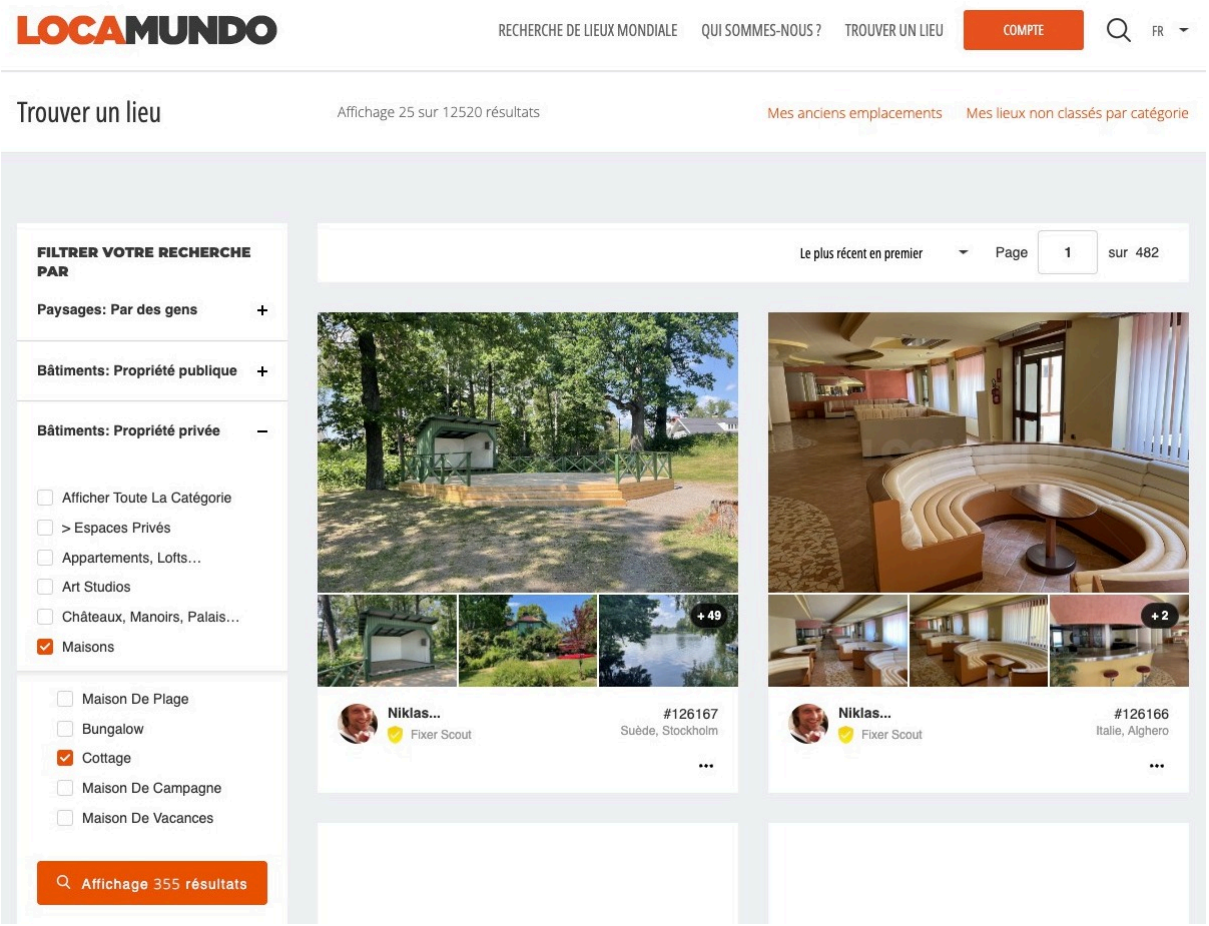

Si vous avez effectué une recherche, faites défiler vers le haut et supprimez les options qui ne doivent pas être incluses dans votre recherche.

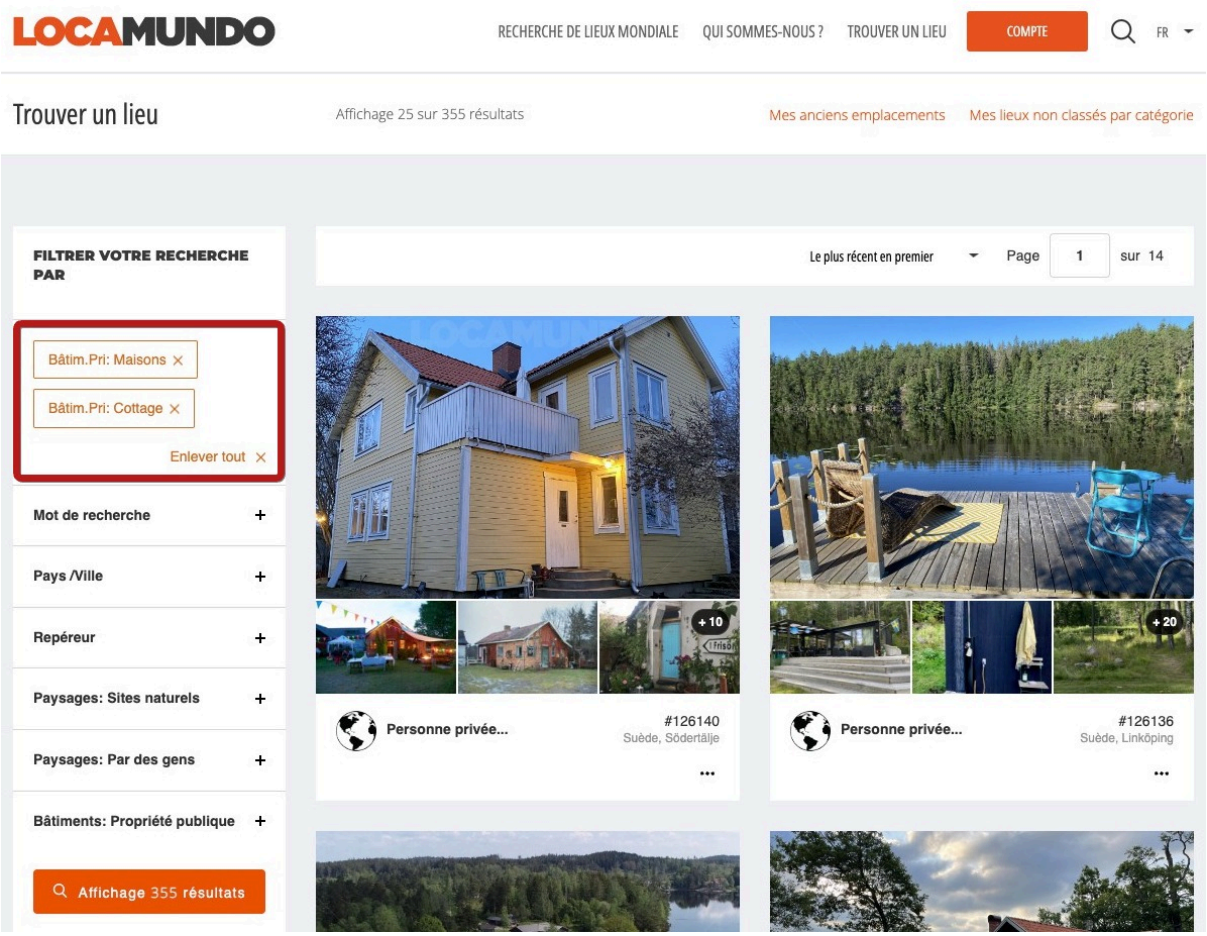

Lorsque vous êtes satisfait de votre filtrage, cliquez sur le bouton orange avec le texte "Afficher xxxx résultats".

Voici quelques astuces faciles à suivre lors de la recherche d'un emplacement :

- Utilisez la recherche par mot-clé si vous recherchez un emplacement spécifique.
- Sélectionnez plusieurs catégories et ajustez le filtrage jusqu'à ce que vous obteniez les résultats souhaités.
- Si vous ne trouvez pas ce que vous recherchez, essayez différentes combinaisons de recherche.
- Lorsqu'un éclaireur de location a seulement marqué un emplacement comme un terme général (par exemple, "MAISON"), essayez de rechercher ce terme et expérimentez avec différentes combinaisons de recherche.

Lorsque vous sélectionnez une catégorie, le nombre de correspondances pour cette catégorie sera affiché sur le bouton orange. Si vous sélectionnez plus de catégories, moins de correspondances seront affichées, et certaines catégories peuvent disparaître.

Essayez différentes combinaisons de recherche lorsque vous recherchez un emplacement spécifique, car la façon dont un emplacement est saisi dépend de l'éclaireur de l'emplacement. La maison que vous recherchez peut ne pas avoir toutes les catégories que vous désirez, ou il peut y avoir des maisons qui ne correspondent pas entièrement à votre

recherche. Si vous ne trouvez pas ce que vous cherchez, cela peut valoir la peine de revenir à la recherche initiale et d'essayer différentes combinaisons à nouveau.

Recherche de lieu connectée avec un compte BASIC, BASIC PLUS, PROFESSIONAL ou PROFESSIONAL PLUS.

Selon votre type de compte, le processus peut différer. Si une certaine fonction n'est pas disponible, une fenêtre contextuelle pratique vous en informera.

Lorsqu'il s'agit de rechercher globalement des emplacements que vous n'avez pas enregistrés dans votre compte, le processus est identique à celui décrit dans la section "Recherche d'emplacement, connecté en tant que client".

Cliquez simplement sur « MES EMPLACEMENTS » dans la barre de menu de la page Rechercher des emplacements.

La recherche d'emplacements dans votre propre registre d'emplacements est assez similaire à la recherche globale, mais il y a quelques différences importantes à noter.

1. La loupe : Vous avez la possibilité d'entrer un numéro de lieu ou de faire une recherche libre avec du texte. Locamundo comparera votre texte avec toutes les informations que vous avez pu fournir lors de l'enregistrement d'un lieu. Cela peut inclure des numéros de téléphone, des noms ou d'autres détails que vous avez remplis.

2. Recherche par distance : Cette fonction vous permet de rechercher en fonction d'adresses spécifiques que vous entrez. Pour plus d'informations sur le fonctionnement de ce service, consultez la section dédiée.

3. Afficher sur la carte : Locamundo propose une fonctionnalité pratique qui vous permet de visualiser tous les lieux que vous avez enregistrés sur une carte Google. Cela est incroyablement utile pour visualiser vos lieux. Pour en savoir plus sur ce service, reportez-vous à la section dédiée.

Rechercher par distance

Penchons-nous sur la fonctionnalité "Recherche par distance", qui offre deux façons de l'utiliser efficacement.

1. Trouver un lieu près d'une adresse : Supposons que vous devez trouver un lieu à proximité d'une adresse spécifique. Par exemple, une production souhaite filmer deux lieux le même jour. En utilisant cette fonctionnalité, vous pouvez trier les résultats de recherche pour afficher les lieux en fonction de l'adresse sélectionnée.

2. Explorer les adresses sans effectuer de recherche : Vous avez également la possibilité d'entrer une adresse sans effectuer de recherche. De cette manière, tous les lieux de votre registre seront affichés en fonction de l'adresse sélectionnée.

Par exemple, si vous recherchez des maisons, vous pouvez voir un résultat qui ressemble à ceci. Cliquez sur "Recherche par distance" pour continuer.

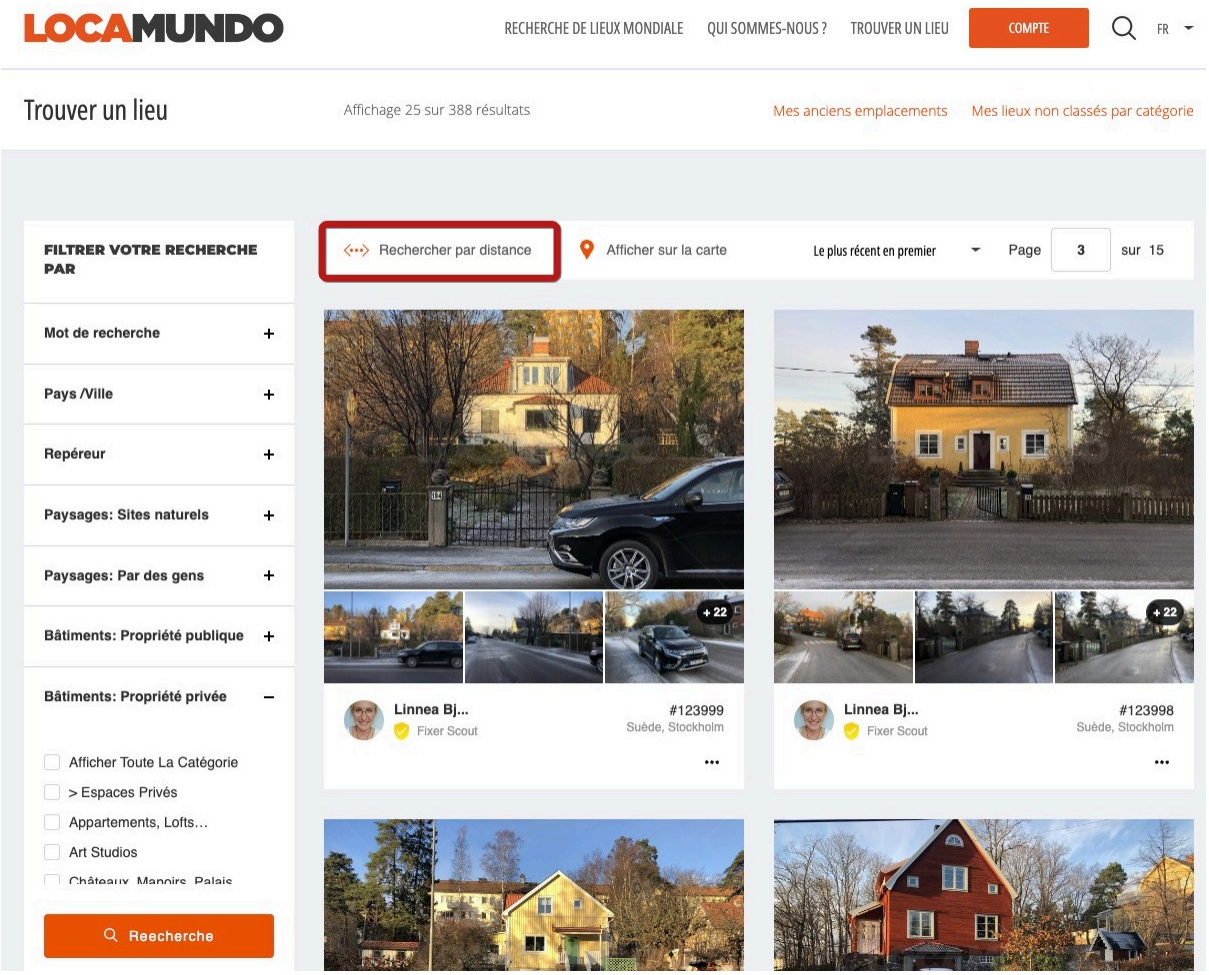

Ensuite, vous verrez une carte. Entrez l'adresse que vous souhaitez utiliser comme point de référence pour réorganiser la liste. Spécifiez la plage de recherche souhaitée et choisissez si vous souhaitez travailler en kilomètres ou en miles. Une fois que vous avez rempli les détails nécessaires, cliquez sur "Réorganiser les résultats" pour continuer.

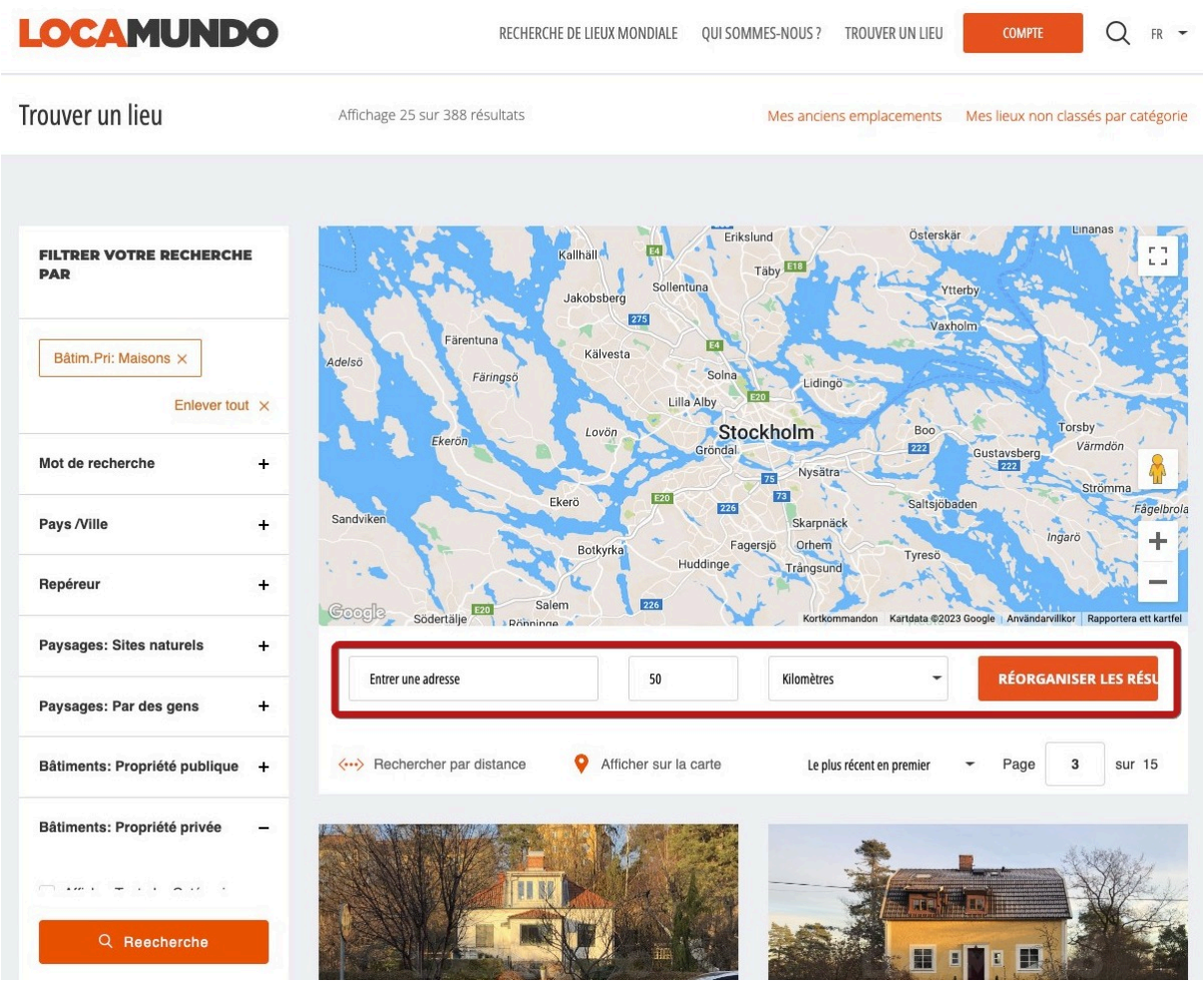

Une fois le processus de réorganisation terminé, vous remarquerez que la carte sera peuplée de marqueurs. Chaque marqueur se voit attribuer un numéro, indiquant l'ordre des emplacements à partir du point de référence sélectionné. Veuillez noter que la distance est calculée à vol d'oiseau. Si vous cliquez sur un marqueur, vous obtiendrez des informations supplémentaires sur l'emplacement sélectionné.

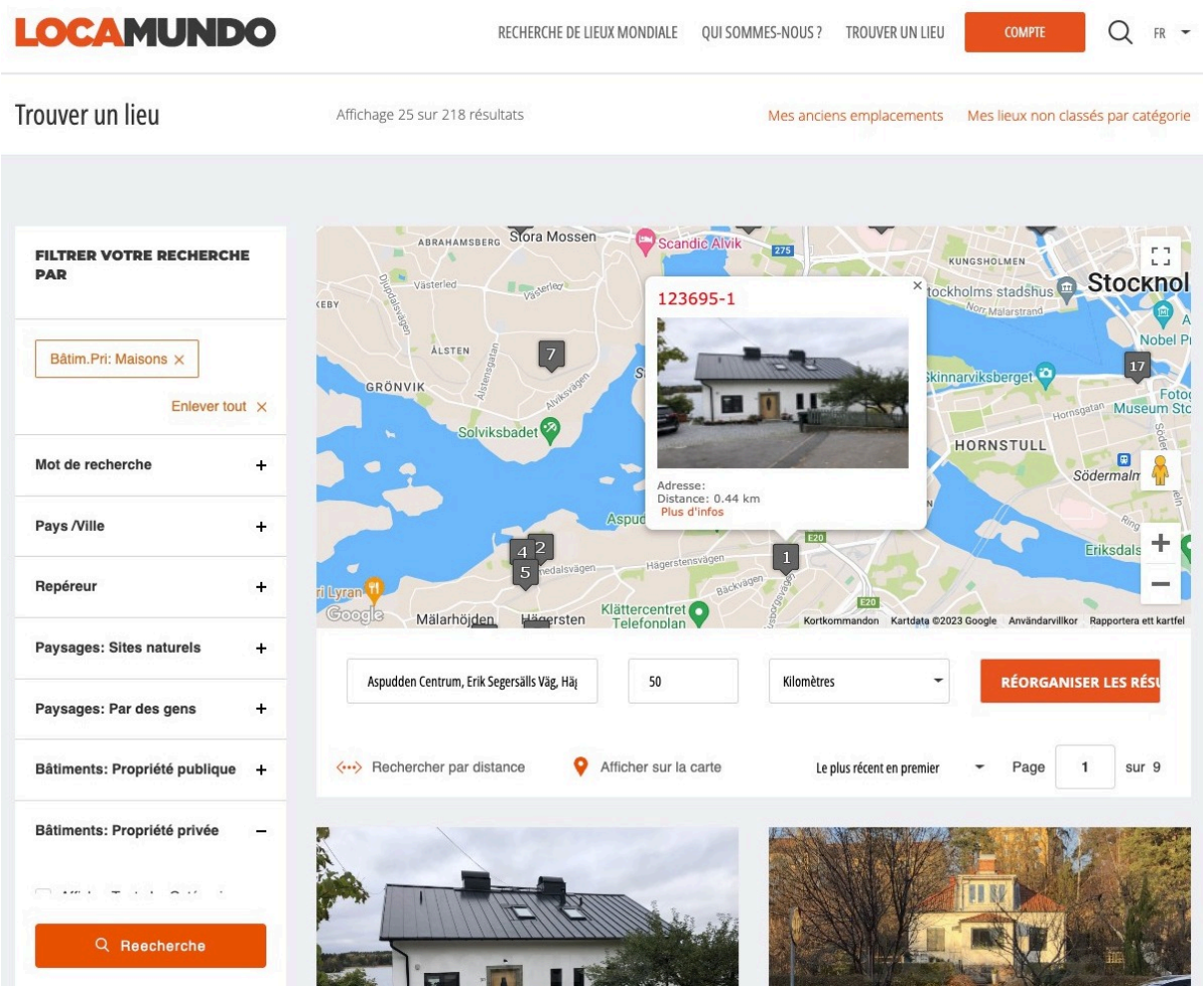

Les images ont maintenant été réorganisées en fonction des résultats de recherche. Vous pouvez les parcourir dans l'ordre spécifié. De plus, vous trouverez un lien cliquable nommé "Itinéraire". En cliquant sur ce lien, vous recevrez une description détaillée de la marche à suivre pour vous rendre à l'endroit sélectionné, grâce à Google Maps.

Afficher sur la carte

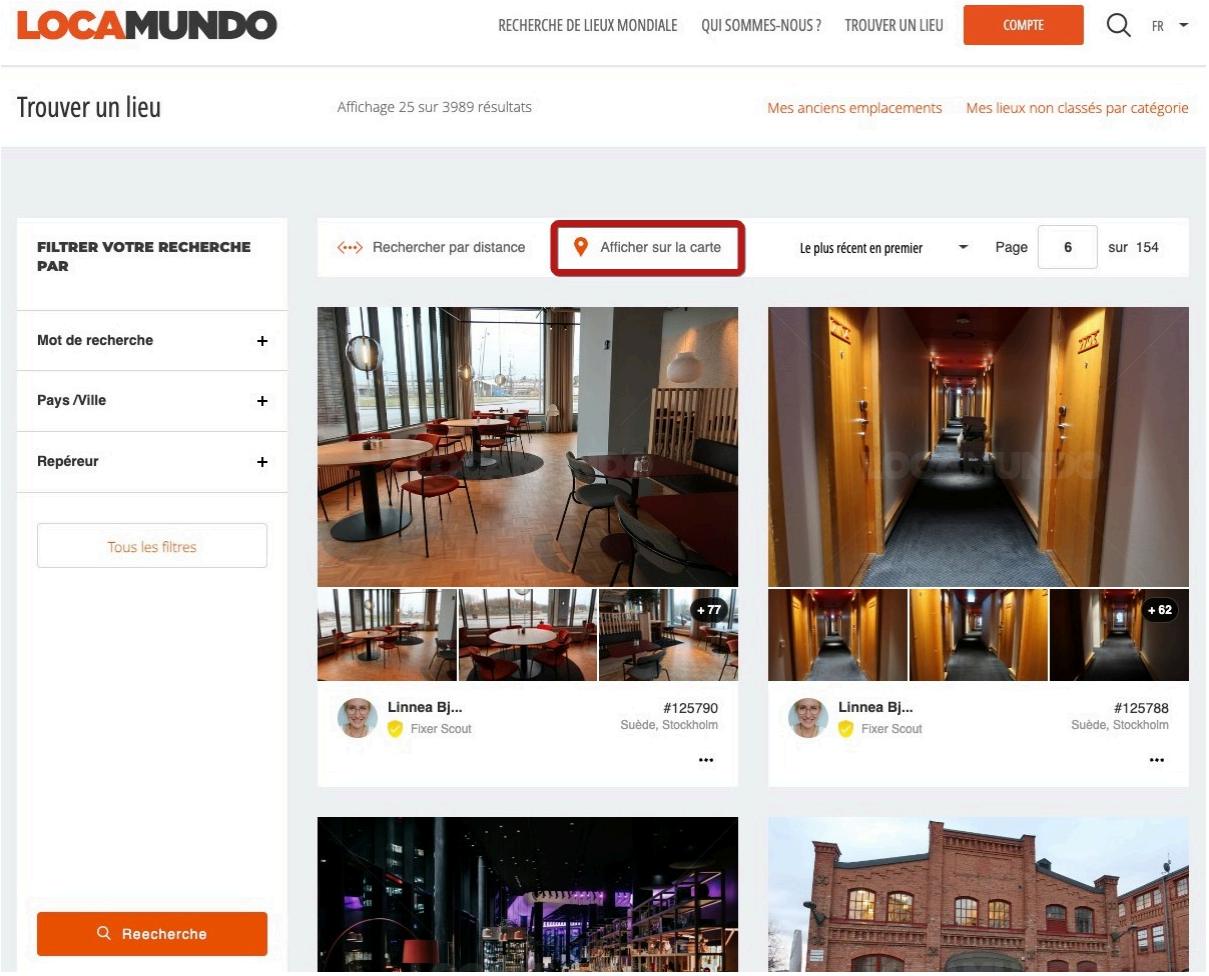

Si vous cliquez sur "Afficher sur la carte", les emplacements que vous avez enregistrés dans votre compte avec une adresse d'emplacement seront affichés sur une carte. Veuillez noter que vous ne pouvez voir que les lieux que vous avez enregistrés, et il en va de même pour les utilisateurs ayant d'autres comptes. Ils ne peuvent pas voir les positions géographiques de vos lieux.

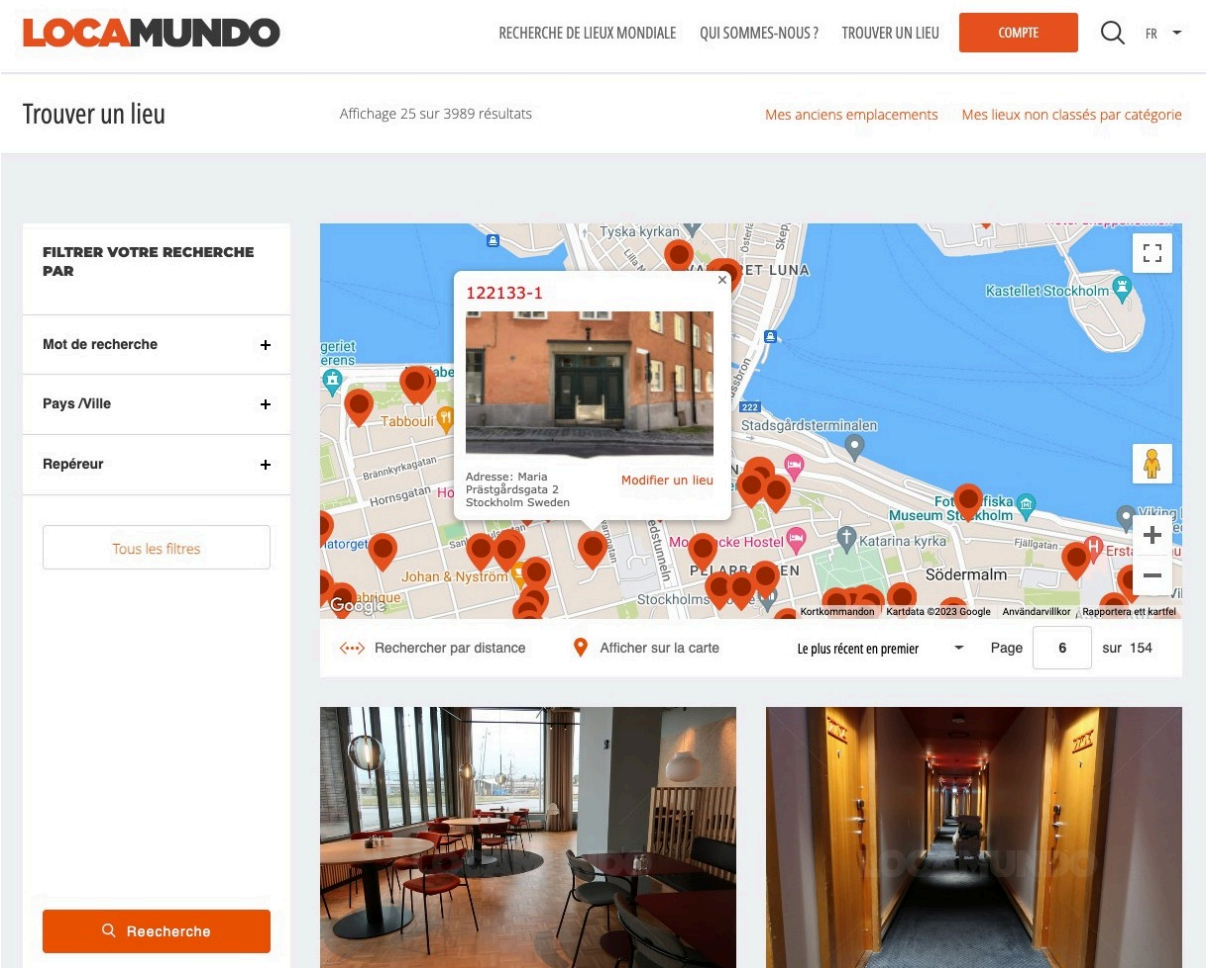

La carte Google vous offre l'option de Street View, une carte en plein écran, et lorsque vous cliquez sur l'un des marqueurs, cela vous montre quelle est la localisation cachée à cet endroit.

Cette fonctionnalité est utile lorsque, par exemple, vous savez où vous étiez en train de repérer, mais vous ne pouvez pas vous souvenir comment vous l'avez catégorisé. Ou si quelqu'un vous demande : "Quelles sont les localisations que...?

Information sur un emplacement

Pour accéder aux informations concernant un emplacement, vous devez être connecté avec un compte.
Cliquez sur les trois points en dessous de l'emplacement dont vous souhaitez en savoir plus.

Vous pouvez maintenant faire les choix suivants :

- Voir plus de détails
- Choisir un album (non disponible dans tous les types de compte)

Voir plus d'informations (emplacement d'une autre personne)

L'image ci-dessous montre à quoi cela ressemble lorsque vous regardez l'emplacement de quelqu'un d'autre.

1. Retournez à la page précédente.
2. Ouvrez un visualiseur d'images.
3. Téléchargez les images sous forme de fichier zip, sur votre Dropbox ou sur votre Google Drive.
4. Affichez les catégories sélectionnées lors du téléchargement de cet emplacement.
5. Coordonnées de la personne ayant téléchargé l'emplacement.
6. Ajoutez l'emplacement à un album. (non disponible dans tous les types de compte)

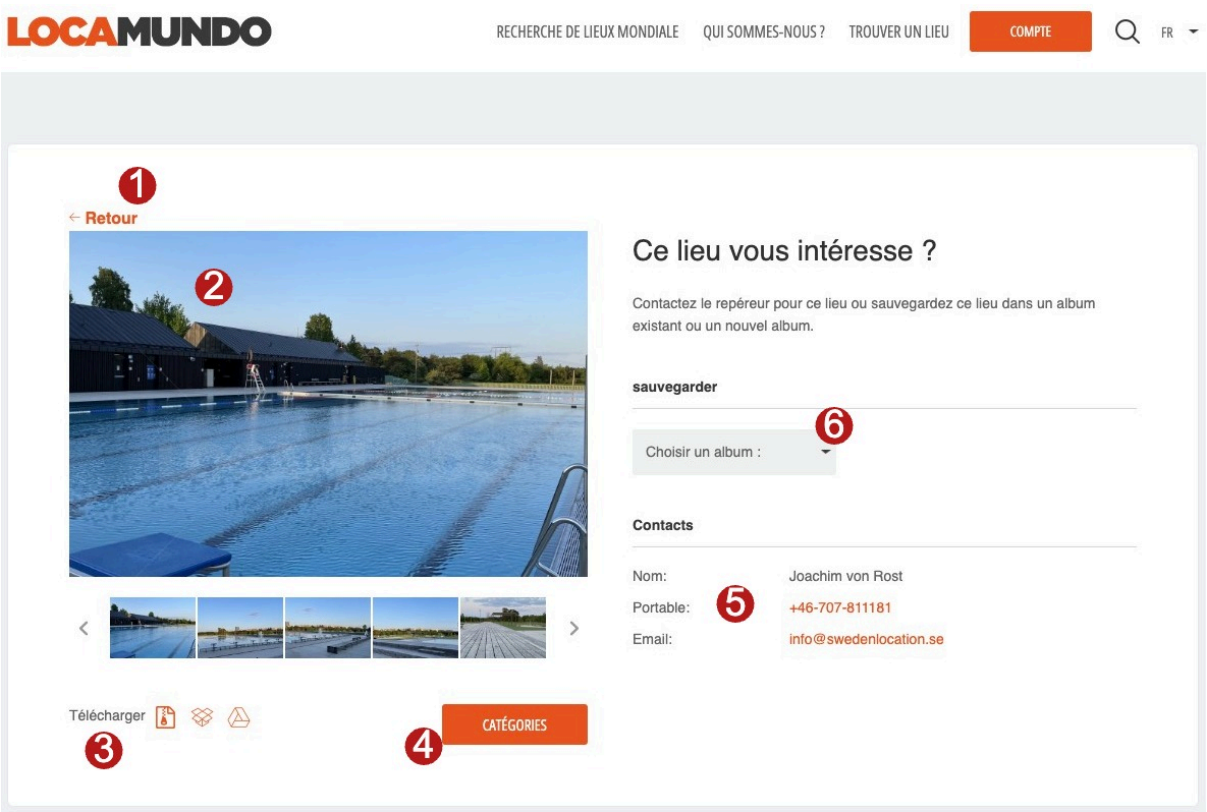

Voir plus d'informations (Votre emplacement)

Si vous cliquez sur les trois points sous un emplacement que vous avez vous-même téléchargé, 4 options vous sont présentées.

- Choisir un album. Vous pouvez ajouter cet emplacement à un album. Voir la section "Créer un album" (non disponible dans tous les types de comptes)
- Voir plus de détails
- Modifier un lieu. (Voir la section Modifier un lieu)

- Supprimer de lieu.

Si vous sélectionnez "Voir plus de détails", l'image suivante est affichée.

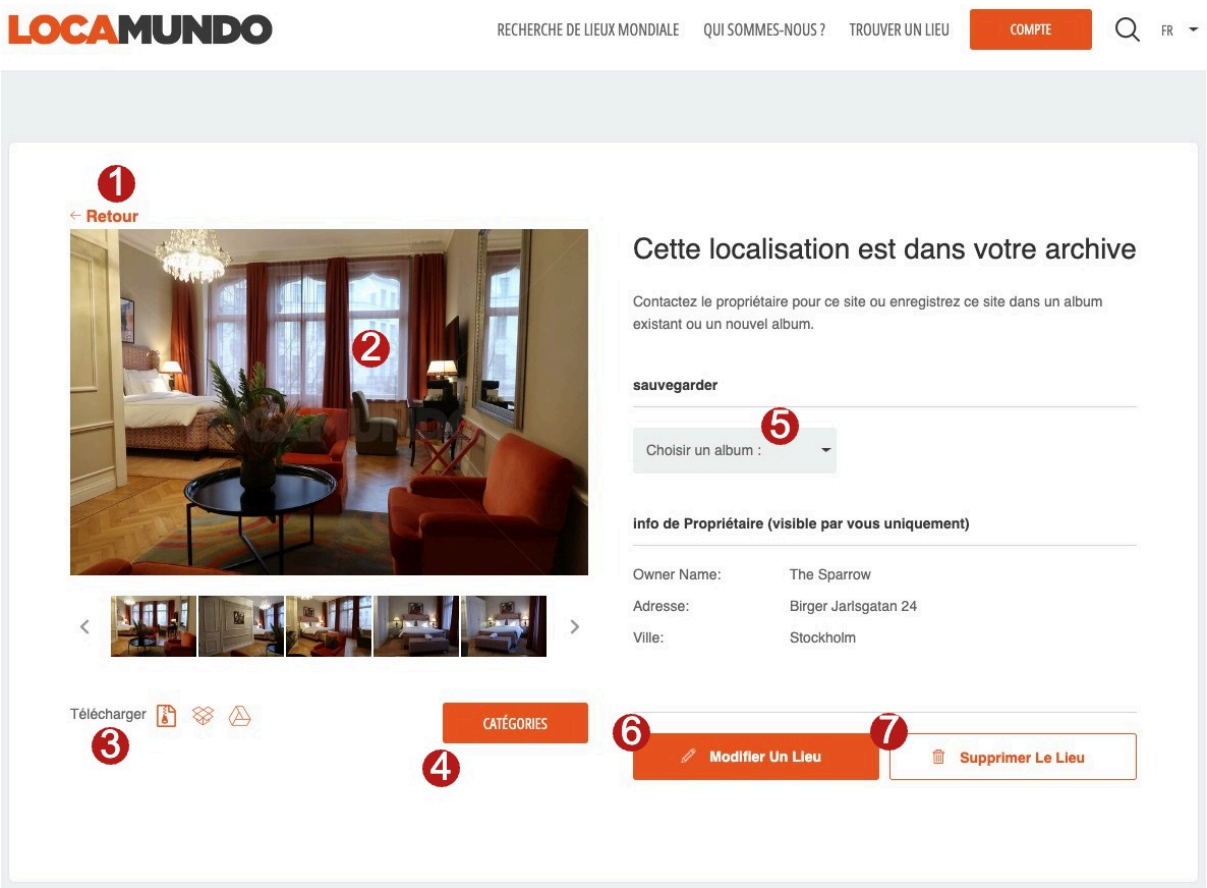

1. Retourner à la page précédente.
2. Démarrer un visualiseur d'images.
3. Télécharger les images sous forme de fichier zip, vers votre Dropbox ou votre Google Drive.
4. Afficher les catégories sélectionnées lors du téléchargement de cet emplacement.
5. Ajouter cet emplacement à un album. Voir la section "Créer un album" (non disponible dans tous les types de comptes)
6. Modifier les emplacements. Voir la section "Modifier l'emplacement".
7. Supprimer l'emplacement.

Mes Albums (Partie 1)

Locamundo offre une fonctionnalité utile appelée Albums qui peut aider les utilisateurs à organiser et gérer les emplacements de manière efficace. Veuillez noter que cette fonctionnalité peut ne pas être disponible dans tous les types de compte.

La fonctionnalité d'Album peut être utilisée par les clients à la recherche d'emplacements pendant la préproduction. Les utilisateurs peuvent facilement créer des albums en sélectionnant les lieux d'intérêt. Étant donné que les lieux sont représentés uniquement par des images, vous pouvez créer un album sans avoir à contacter des éclaireurs de lieux ou à demander des autorisations. Au sein de l'album, les utilisateurs peuvent commenter et évaluer les lieux, facilitant les commentaires et la collaboration

Grâce aux Albums, vous avez également la possibilité de générer des impressions PDF, ce qui est pratique pour les réunions et pour partager facilement des informations avec les clients.

Les éclaireurs de lieux peuvent également envoyer des albums aux clients à la recherche de lieux. Voici quelques avantages clés de l'utilisation d'Albums :

- Envoyez des albums plutôt que des images individuelles. Les albums sont protégés par des mots de passe et ont une date d'expiration.
- Recherchez facilement et réutilisez des albums créés pour des clients précédents.
- Créez des albums-modèles en fonction des demandes courantes et personnalisez-les selon les besoins du client.
- Collaborez avec d'autres éclaireurs en incluant des lieux provenant d'albums d'autres éclaireurs.

Il est possible de créer des albums à partir de plusieurs pages et fonctions dans Locamundo. Peu importe où vous vous trouvez dans Locamundo, vous aurez deux options :

- Nouvel album
- Choisir un album

Mes albums (en haut de la page)

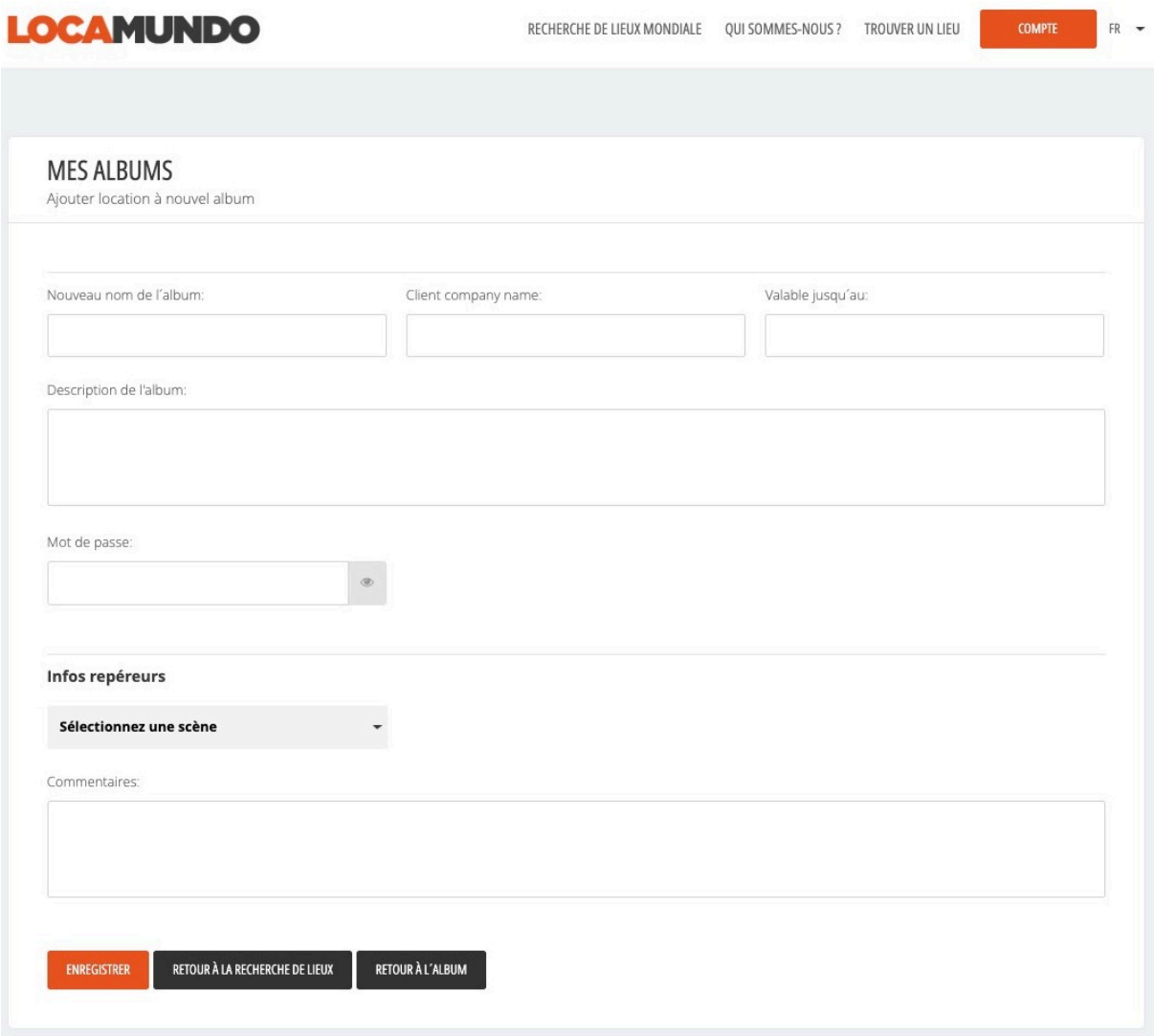

Nouveau nom de l'album :
Donnez à votre album un nom unique.

Nom de l'entreprise cliente :
Indiquez le nom de l'entreprise.

Valide jusqu'au :
Spécifiez une date. Après la date d'expiration, il ne sera plus possible de se connecter à l'album.

Description de l'album :
Ici, vous pouvez écrire une description du projet lui-même. Ces informations ne seront visibles que par vous et ne seront pas affichées dans l'album.

Mot de passe :
Nous vous recommandons de donner à l'album un mot de passe unique.

Infos repéreurs / sélection une scène :

Un album dans Locamundo peut être facilement divisé en différentes scènes pour organiser vos projets de manière structurée. Par exemple, si vous travaillez sur un projet plus petit avec seulement quelques scènes, vous pouvez les nommer d'après les lieux du projet, tels que "APPARTEMENT", "PARKING", et "PIZZERIA".

Dans les projets plus importants, les scènes peuvent avoir différents noms, allant des numéros de scène dans le scénario à l'utilisation de noms uniques pour chaque lieu dans le scénario. Vous pouvez simplement expérimenter et choisir ce qui fonctionne le mieux pour vous, afin de rendre vos projets faciles à comprendre et à organiser.

Pour créer une nouvelle scène, cliquez sur "Sélectionner une scène" et sélectionnez l'option "Nouvelle scène".

Nom de la scène :
Entrez une suggestion, par exemple, "APPARTEMENT".

Date de tournage :
Choisissez une date (non obligatoire).

Type de tournage :
Non obligatoire.

Heure :
Non obligatoire.

Description de l'album :
Lorsque vous travaillez avec des scènes dans Locamundo, vous pouvez ajouter une description de ce que la scène implique ou s'il existe des exigences spécifiques ou des conditions pour le lieu. Ces informations seront ensuite visibles dans l'album, ce qui permettra à votre équipe de comprendre ce qui est requis et attendu sans avoir à vous contacter pour des informations supplémentaires.

Commentaires :
Une fois qu'un lieu a été sélectionné et ajouté à un album, vous avez la possibilité d'ajouter un commentaire spécifique pour ce lieu.

Ensuite, faites défiler la page vers le bas pour voir les images que vous ajouterez à l'album.

Mes albums (le bas de la page)

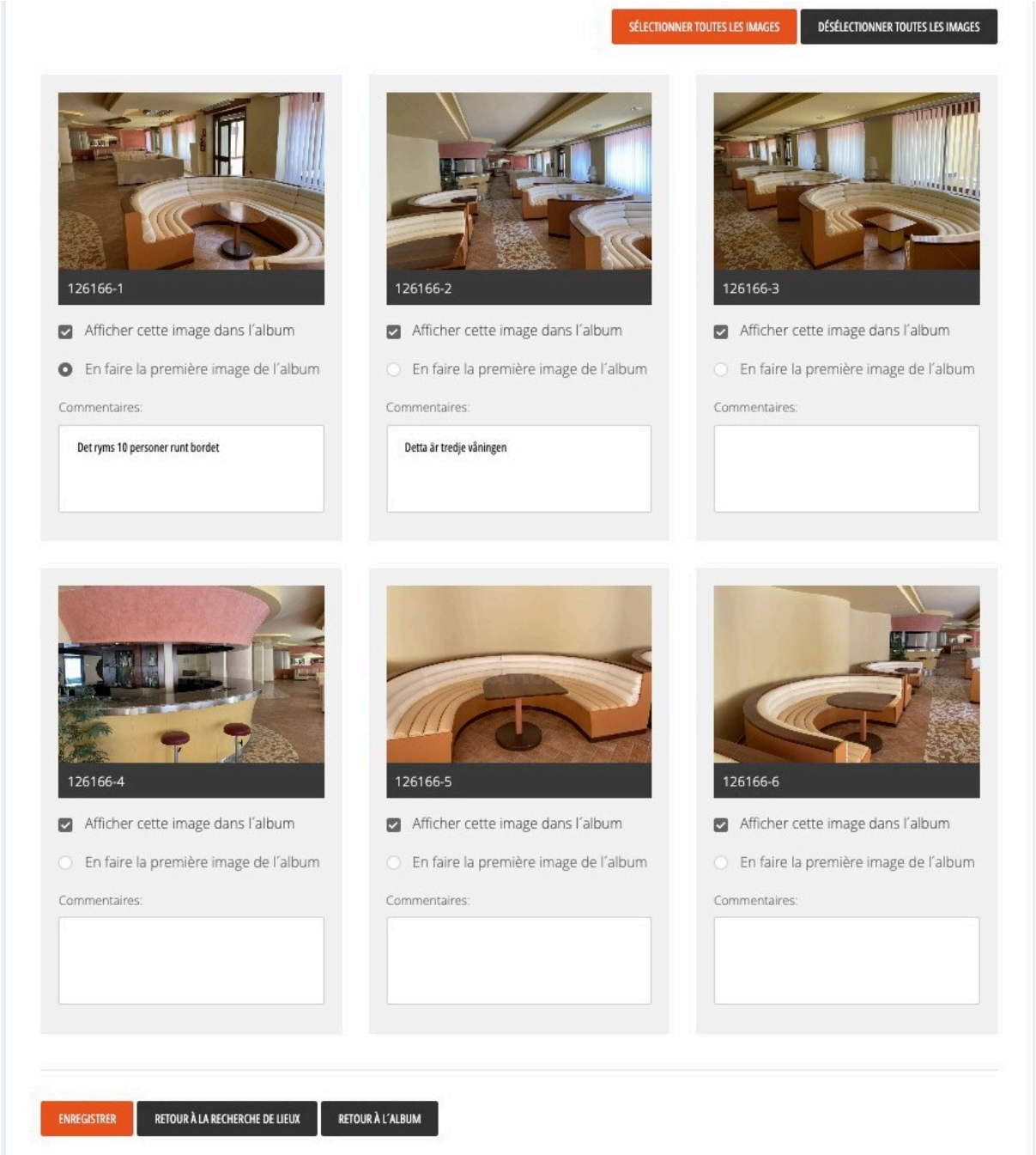

Il y a deux options rapides dans la partie supérieure droite au-dessus des images.

Sélectionner toutes les images
Cette option sélectionne toutes les images pour les afficher.

Désélectionner toutes les images
Désélectionner toutes les images, aucune image n'est sélectionnée pour l'affichage.

Il y a également quelques autres choses que vous pouvez faire avant d'enregistrer l'emplacement dans l'album.

Pour chaque image, les options suivantes sont disponibles:

Afficher cette image dans l'album.
Cochez la case si vous souhaitez inclure l'image dans l'album.

Faire de cette image la première image de l'album.
Une seule image peut être la première image de l'album. Marquez l'image que vous souhaitez représenter cet emplacement spécifique.

Commentaires
Vous pouvez ajouter des commentaires sur chaque image individuelle, qui seront affichés dans l'album.

Lorsque vous êtes satisfait, enregistrez vos choix en cliquant sur "Enregistrer" situé après la dernière image et en bas de la section précédente.

Mes albums (partie 2)

Après avoir enregistré, vous serez redirigé(e) vers la page "Mes Albums".

Cette page est divisée en deux sections.

La moitié supérieure de la page.
Dans cette section, vous pouvez gérer les détails généraux de votre album.

La moitié inférieure de la page.
Ici, vous pouvez gérer vos scènes.

Moitié supérieure de la page.



Voici les fonctionnalités disponibles (de haut en bas) :

"SUPER TACOS, TACO DINNER SPECIAL"
Le nom du client et de l'album sur lequel vous travaillez. Si vous avez plusieurs albums et que vous souhaitez changer, cliquez simplement ici et choisissez un autre album.

Email :
Vous pouvez envoyer un lien et un mot de passe par le biais de votre client de messagerie, et Locamundo générera un email dans votre programme de messagerie.

Copier l'URL et le mot de passe :
Cela vous permet de copier l'URL et le mot de passe dans votre presse-papiers, facilitant ainsi le collage où vous devez partager le lien.

Modifier l'album :
Vous permet de modifier les informations de base de l'album.

Copier l'album :

Si vous souhaitez utiliser un album existant pour un autre client, mais également conserver l'album original, vous pouvez le copier ici. Vous devrez nommer le nouvel album, qui sera une copie de l'original.

Supprimer l'album :
Supprime l'ensemble de l'album. (Note : cela ne peut pas être annulé).

Retour à la liste des lieux :
Vous ramène à l'endroit où vous avez sélectionné les derniers emplacements pour cet album.

Exporter l'album :
Vous pouvez exporter l'ensemble de l'album vers Dropbox ou Google Drive. Veuillez noter que vous devez avoir les droits sur les comptes que vous souhaitez exporter.
Notez que selon la bande passante et la taille de l'album, cela peut prendre un certain temps.

La moitié inférieure de la page

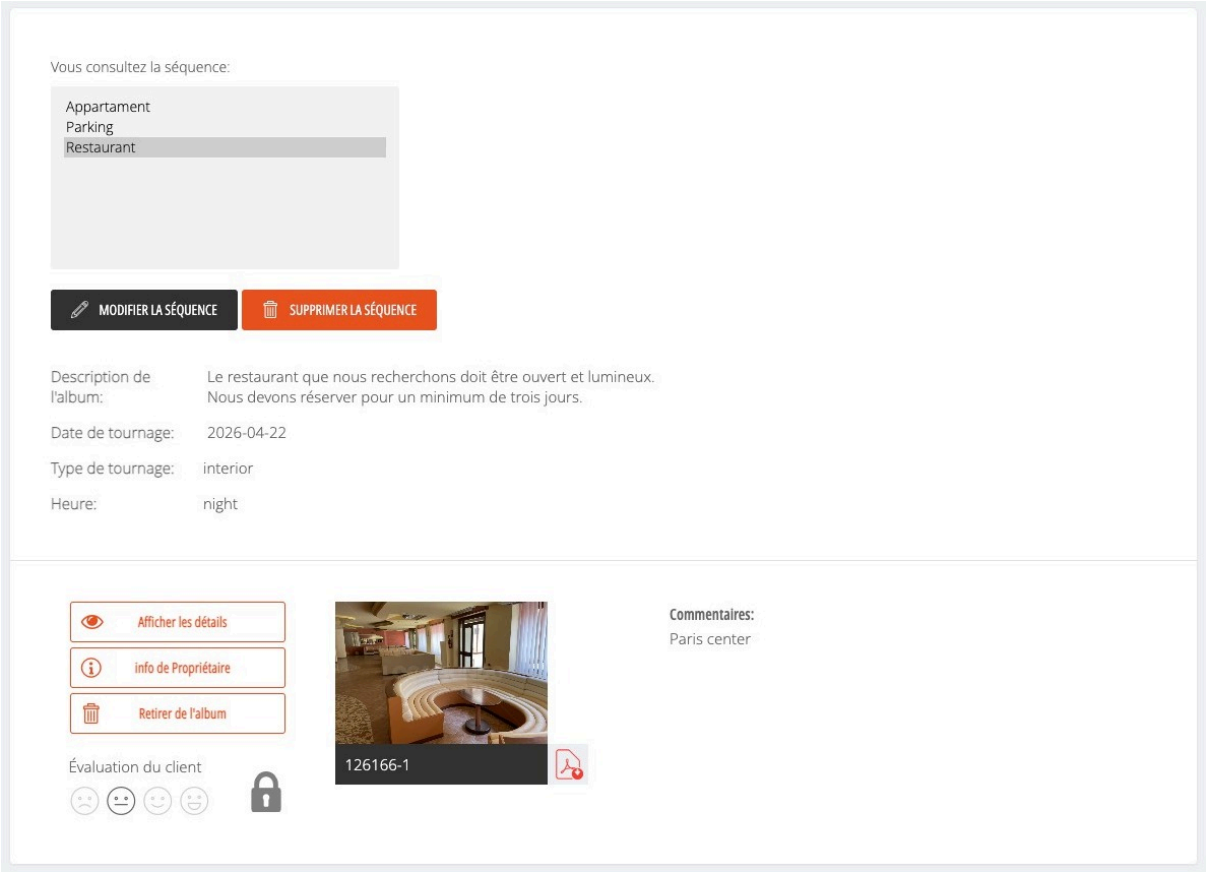

Vous consultez la séquence :
Si vous avez ajouté plusieurs scènes, vous pouvez afficher d'autres scènes en cliquant sur une scène différente.

Modifier la séquence :

Pour modifier une scène, il vous suffit de cliquer sur "Modifier la séquence" et de mettre à jour les informations de la scène sélectionnée.

Supprimer la séquence :
Si vous souhaitez supprimer une scène, cliquez sur "Supprimer la séquence". Veuillez noter que cela supprimera la scène et tous les emplacements sélectionnés de l'album. Cependant, les emplacements ne seront pas supprimés de votre registre.

Afficher les détails :
Si vous avez besoin de plus de détails sur un emplacement dans cet album, cliquez sur "Afficher les détails" pour ouvrir la page où vous pouvez mettre à jour les informations d'emplacement.

Info de propriétaire :
Pour un aperçu rapide des informations de contact d'un emplacement, vous pouvez cliquer sur "Informations propriétaire".

Retirer de l'album :
Pour supprimer un emplacement de l'album, utilisez l'option "Retirer de l'album".

Notes des clients :

Vous pouvez voir ce que pensent vos clients d'un emplacement en vérifiant la section "Notes des clients".

Le cadenas :
L'icône de cadenas vous permet de verrouiller un emplacement, indiquant que cet emplacement est approuvé. Vous pouvez en savoir plus sur ceci dans la section "Cadenas".

Si vous devez générer un PDF pour un emplacement spécifique, vous pouvez utiliser la fonction "Générateur de PDF". Cela créera un PDF de l'emplacement sélectionné.

Pour ajouter des emplacements supplémentaires à un album existant

Suivez simplement ces étapes simples :

Cliquez sur les trois points (...) sous un emplacement choisi.
Ensuite, sélectionnez l'album auquel vous souhaitez ajouter cet emplacement.
Sous les infos repéreurs, cliquez sur "Sélectionner une scène"
Choisissez une scène existante ou créez-en une nouvelle.
Procédez ensuite avec la même procédure mentionnée précédemment.

Envoyer et afficher l'album pour le client

Dans les sections précédentes, nous avons soigneusement parcouru le processus de création et d'envoi d'un album. Dans cette section, nous nous concentrerons sur l'album lui-même et les différentes fonctionnalités qui sont à votre disposition en tant que récepteur d'un album.

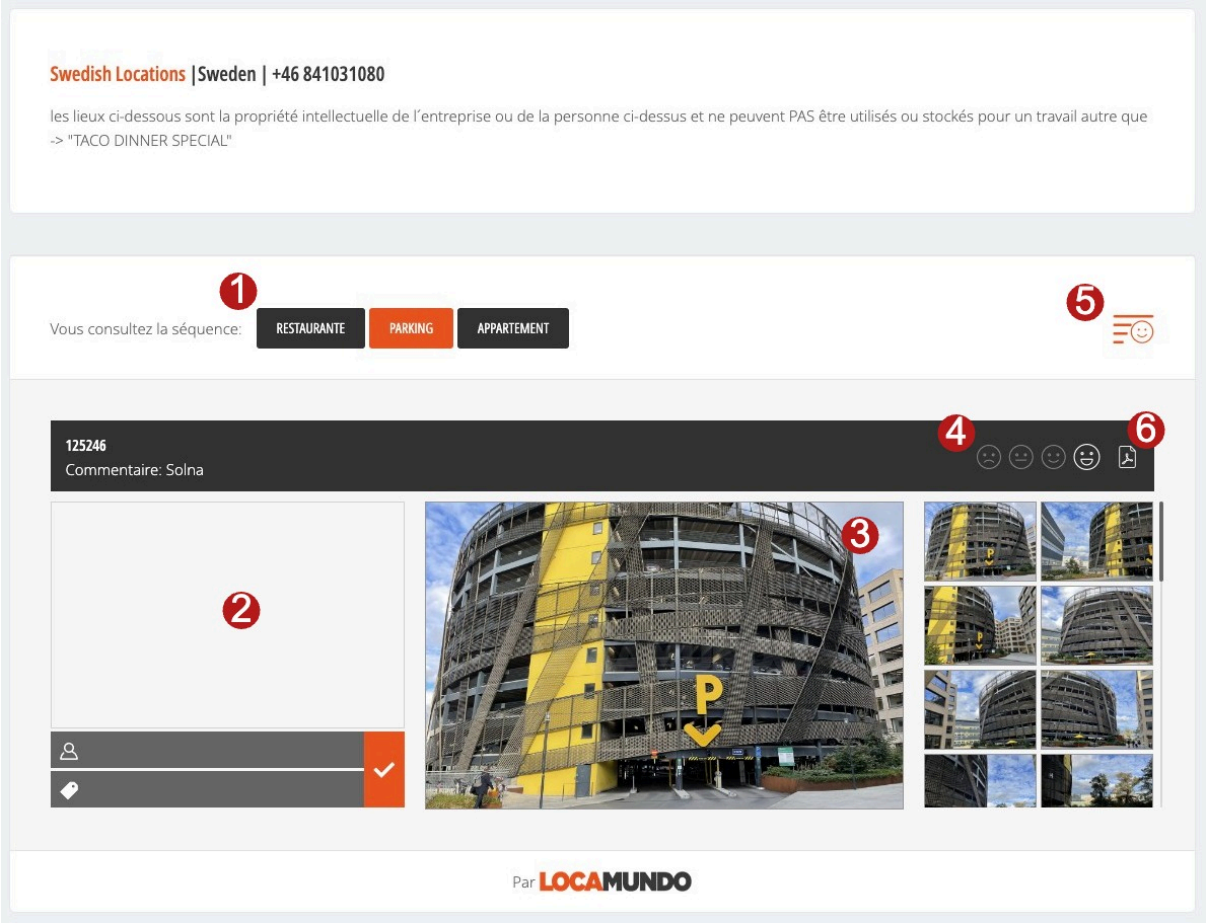

Les fonctionnalités que l'on retrouve sur la première page de l'album sont :

1. Séquences : Si votre album contient plus de huit scènes, Locamundo affichera un menu déroulant qui vous permettra de sélectionner facilement la scène que vous souhaitez explorer.
2. Le champ de commentaire. (voir la section des commentaires d'examen)
3. Cliquez ici, et toutes les images seront affichées dans une visionneuse d'images.
4. Système d'évaluation. (voir révision du système de notation)
5. Réorganisation des notes.
6. Créez un PDF de l'emplacement affiché. (voir aperçu PDF)

The comment field

Toute personne ayant accès à l'album peut faire des commentaires.

1. Entrez votre nom ou pseudonyme.
2. Écrivez votre commentaire.
3. Cliquez sur la coche blanche dans le champ orange.
4. Les commentaires peuvent être supprimés.

Si vous avez coché la case des notifications sur les pages de votre compte, vous recevrez une notification par e-mail dès que quelqu'un fera un commentaire.

Classement des lieux

À Locamundo, il existe un système de notation simple et utile qui vous aide à évaluer les lieux d'intérêt.

Lorsque vous téléchargez un emplacement dans un album, vous verrez quatre smileys au-dessus de chaque image. Vos clients peuvent les utiliser pour évaluer l'intérêt d'un emplacement.

Vous pouvez facilement convenir dans l'album qui est responsable de l'évaluation de l'emplacement et de la signification de chaque smiley.

Voici notre recommandation sur la façon dont les smileys peuvent être utilisés :

Nous n'aimons pas cet emplacement. Retirez-le de l'album

Nous n'avons pas pris position sur cet emplacement

Nous l'aimons et aimerions en voir plus

Ici, nous voulons filmer. Veuillez verrouiller cet emplacement et procéder à la finalisation de l'accord.

Si vous avez coché la case pour les notifications sur les pages de votre compte, vous recevrez une notification par e-mail dès que quelqu'un aura modifié les évaluations.

Vous pouvez également voir la note actuelle à partir de la page où vous créez des albums.

PDF. Créer des fichiers PDF à partir d'emplacements uniques

Créez et personnalisez vos fichiers PDF

Lorsque vous utilisez Locamundo, vous pouvez facilement créer et personnaliser vos fichiers PDF pour répondre au mieux à vos besoins. Il existe de nombreuses variables différentes qui peuvent affecter vos fichiers PDF, et nous vous recommandons de faire des essais pour obtenir les meilleurs résultats possibles.

Voici quelques-unes des principales fonctionnalités que vous pouvez utiliser lors de la création et de la personnalisation de vos fichiers PDF :

- **Mages par ligne :** vous pouvez spécifier le nombre d'images que vous souhaitez que le fichier PDF affiche dans chaque ligne.
- **Inclure une zone de texte en haut :** dans cette zone de texte, vous pouvez écrire vos propres notes sur l'emplacement.
- **Afficher le nom de l'entreprise :** si vous activez cette fonction, le nom de l'entreprise du client sera imprimé sur chaque page du fichier PDF.
- **Afficher le nom du projet :** Cette fonction imprimera le nom du projet sur chaque page du fichier PDF.
- **Afficher le nom/l'entreprise et le numéro de téléphone du dépisteur d'emplacement :** en utilisant cette fonction, vous pouvez facilement suivre la personne "propriétaire" d'un emplacement spécifique en affichant le nom et le numéro de téléphone des dépisteurs d'emplacement.
- **Afficher la date du jour :** lors de la création du fichier PDF, il affichera automatiquement la date du jour.
- **Ajouter le logo du client :** vous pouvez télécharger et afficher le logo du client ou du produit sur le fichier PDF.
- **Ajouter le logo du scout d'emplacement :** si vous êtes un repéreur, vous pouvez télécharger votre logo pour qu'il soit affiché sur le fichier PDF. Veuillez noter que

cette fonctionnalité n'est disponible que pour certains comptes scouts où le logo a été téléchargé sur "Mes pages".

- **Afficher le numéro de lieu :** Le numéro de lieu sera affiché sous chaque image dans le fichier PDF pour faciliter l'identification lors des discussions avec les scouts.
- **Afficher le code d'emplacement :** l'activation de cette fonction imprimera le nom de l'emplacement en haut de chaque page du fichier PDF.
- **Bordure autour des images:** En sélectionnant cette fonction, les images seront affichées avec un cadre dans le fichier PDF.
- **Numéros de page :** Cette fonction imprimera le numéro de page dans le coin inférieur gauche de chaque page du fichier PDF.
- **Enregistrer les paramètres/texte pour cette session après exportation :** Si vous cochez cette option, Locamundo se souviendra de vos paramètres pour la prochaine fois que vous créerez un fichier PDF.
- **Aperçu :** vous pouvez choisir d'afficher ou de masquer un aperçu du fichier PDF que vous êtes en train de créer.
- **Ordre des images (glisser-déposer) :** vous pouvez facilement modifier l'ordre des images en les faisant glisser et en les déposant dans la position souhaitée.

En utilisant ces fonctionnalités, vous pouvez créer et personnaliser efficacement vos fichiers PDF pour répondre au mieux aux besoins de votre client.

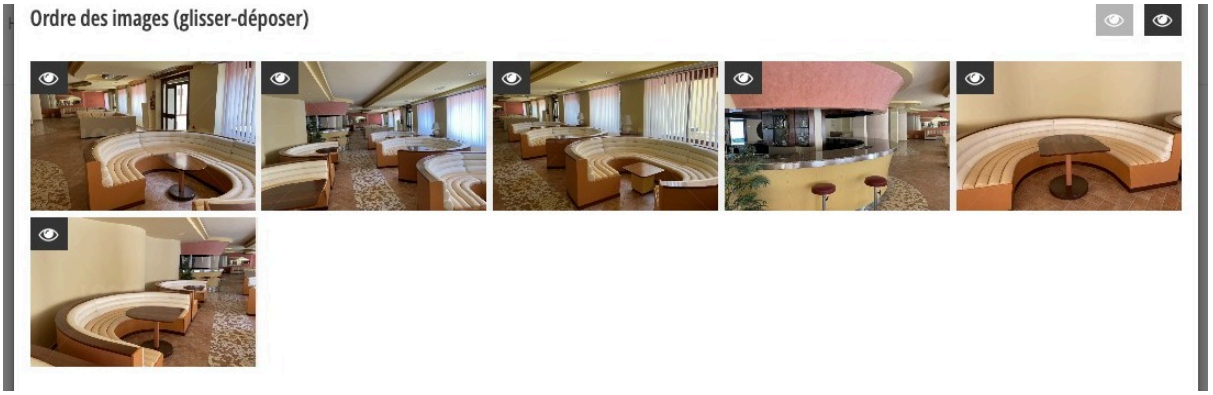

Vous pouvez modifier l'ordre des images en les faisant glisser dans l'ordre souhaité dans l'aperçu PDF.

Si vous ne souhaitez pas afficher toutes les images, vous pouvez désactiver les images que vous ne souhaitez pas afficher en cliquant sur le symbole de l'œil. Une image désactivée se retrouvera en bas de la liste. Vous pouvez réactiver l'image en cliquant à nouveau sur l'icône en forme d'œil.

Au bas de la page, il y a un bouton orange avec le texte "Créer un PDF". Cliquez sur le bouton pour télécharger un fichier PDF de l'emplacement sélectionné sur votre disque dur.

Le cadenas. Verrouiller un emplacement

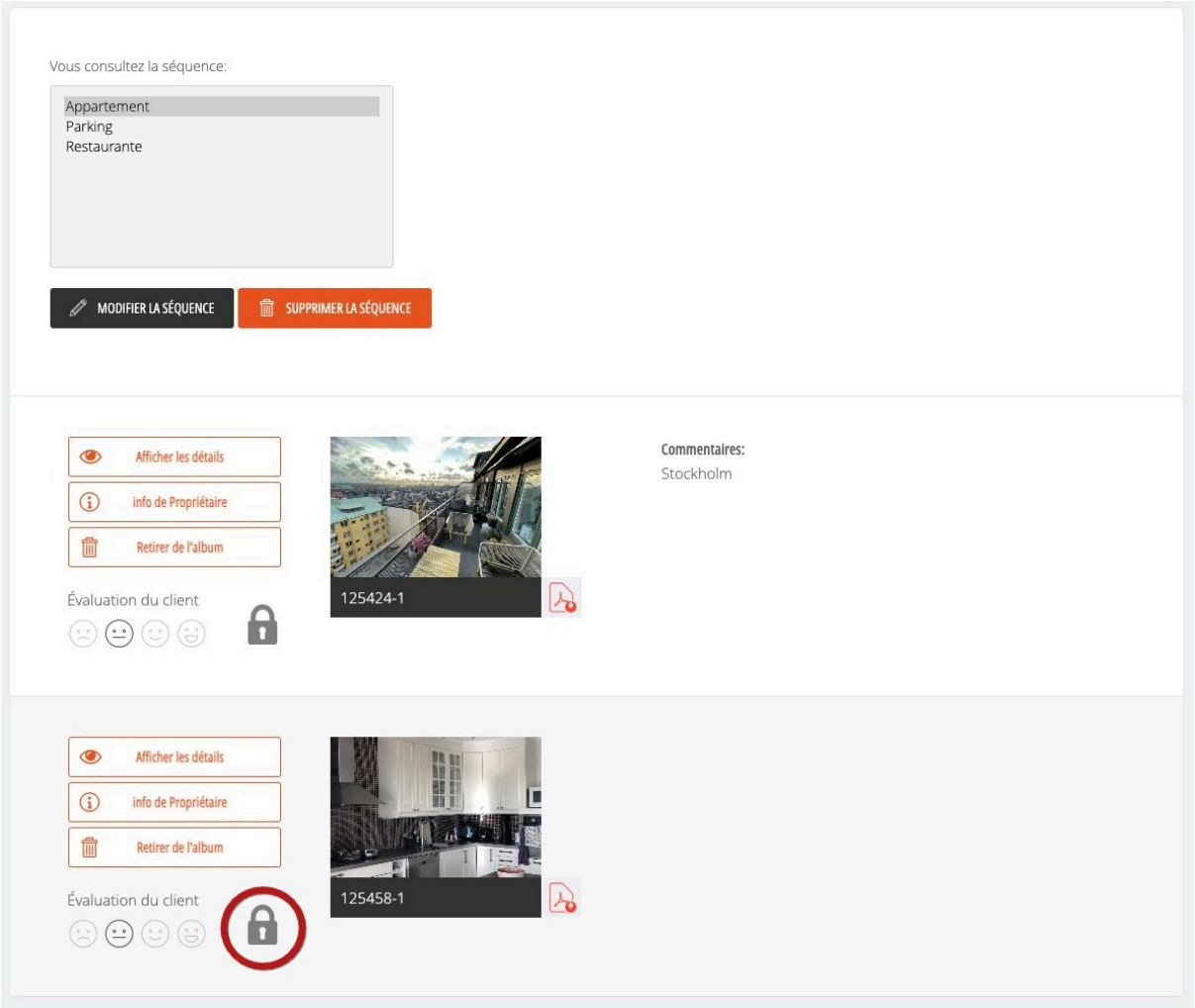

Le symbole de cadenas est une caractéristique importante de Locamundo qui permet aux éclaireurs de marquer un emplacement comme approuvé à l'aide d'une icône de cadenas. Pour utiliser le symbole du cadenas, le repéreur doit répondre à certaines exigences, telles que revérifier la disponibilité du lieu pendant le tournage et s'assurer que le lieu est financièrement approuvé et approuvé par l'équipe de production. Si ces critères sont remplis et que toutes les lumières de la salle de contrôle sont vertes, le repéreur peut facilement cliquer sur le symbole du cadenas. Lorsque cela est fait, une icône de verrouillage apparaît dans l'album avec un texte indiquant que l'emplacement a été approuvé. Il est important de noter que la note de cet emplacement est définitivement verrouillée et apparaîtra en haut de la liste, et qu'elle ne peut pas être modifiée.

Pour les repéreurs qui ont enregistré des emplacements dans leur registre, ils peuvent choisir si le nom, le numéro de téléphone et l'adresse de ces emplacements doivent être visibles dans l'album.

Si les informations de localisation appartiennent à un autre repéreur de localisation, une fenêtre contextuelle apparaîtra indiquant qu'un message sera envoyé au repéreur de localisation qui a enregistré la localisation. Cet e-mail contient des liens cliquables où le repéreur peut donner son consentement pour partager les informations. Il est important que tout soit clair entre les repéreurs de localisation avant que cela ne soit fait, en particulier en ce qui concerne les exigences financières sous la forme de frais de localisation pré-convenus.

Verrouillez votre position

Lorsque vous cliquez sur le cadenas, une popup vous avertit d'abord que si ce n'est pas votre emplacement, un email sera envoyé au propriétaire de l'emplacement sélectionné pour l'informer que vous souhaitez utiliser son emplacement en production.

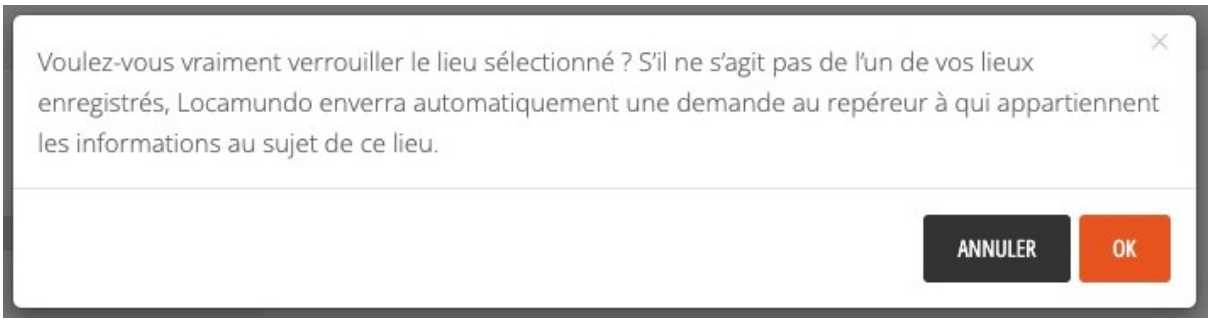

Puisque vous envisagez de verrouiller votre emplacement, cliquez sur "OK".

Vous verrez maintenant que le cadenas a changé de couleur et est devenu doré, indiquant que l'emplacement est verrouillé. Sur le côté droit, deux cases à cocher sont apparues.

Vous pouvez choisir d'afficher les informations de contact dans l'album.

Adresse : L'adresse du lieu apparaîtra dans l'album.
Coordonnées : les coordonnées du propriétaire apparaîtront dans l'album.
Une fois vos sélections effectuées, cliquez sur "Enregistrer".

Verrouiller les emplacements d'autres personnes (repéreur)

Pour verrouiller la position de quelqu'un d'autre, suivez la même procédure que lorsque vous avez verrouillé votre position. Une fenêtre contextuelle apparaîtra et lorsque vous cliquerez sur OK, un e-mail sera envoyé à la personne qui a enregistré l'emplacement avec la même question que celle que vous avez reçue dans l'exemple précédent.

Avant de cliquer sur OK, nous vous recommandons fortement de contacter la personne qui a enregistré l'emplacement pour l'informer qu'un tel e-mail sera envoyé. Vous devez

également avoir un accord sur une éventuelle compensation pour cet emplacement avant que le propriétaire n'envoie des informations sensibles à l'album.

Emplacement verrouillé dans un album
Accédez à un album dans lequel vous avez verrouillé un emplacement.

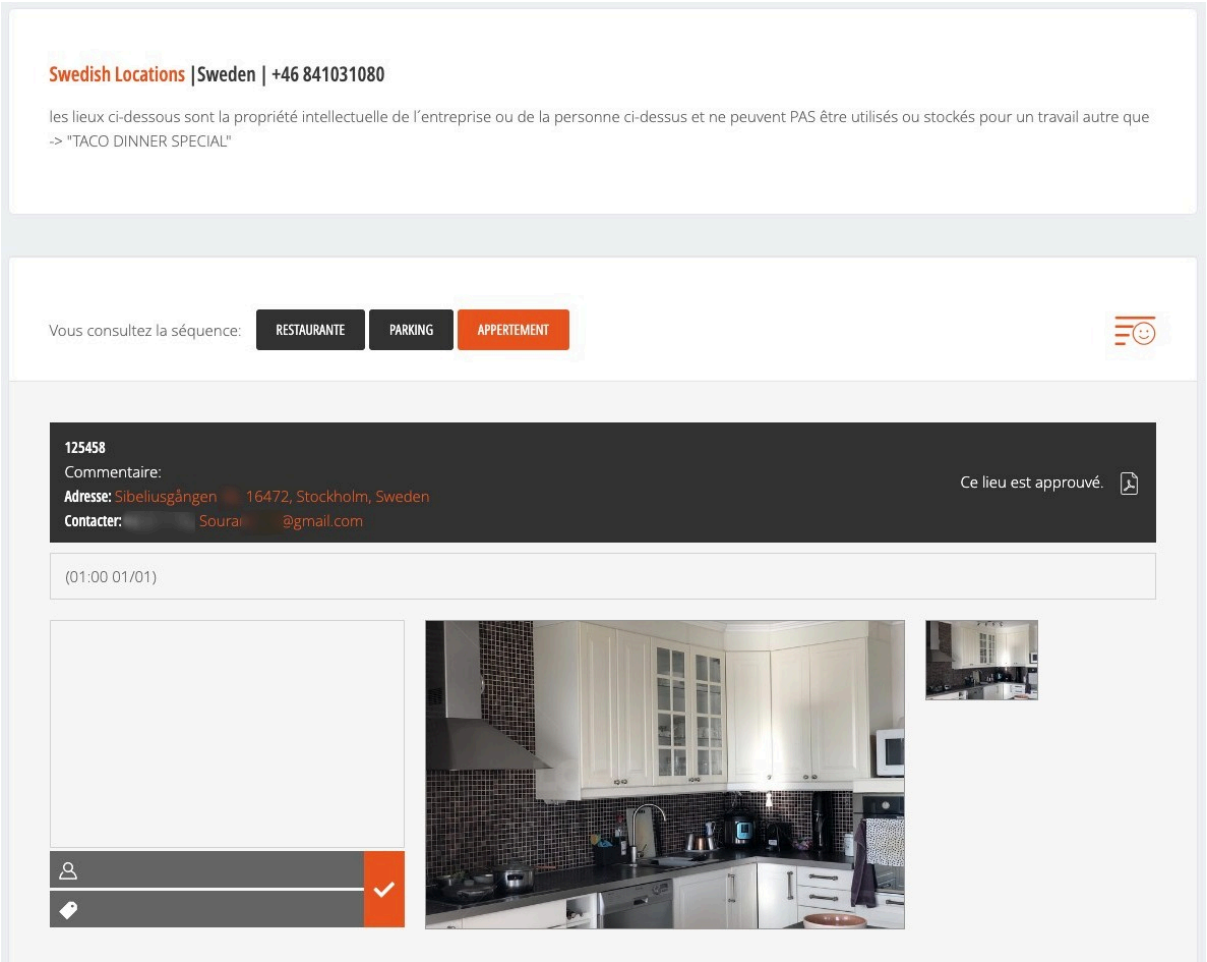

Lorsque vous accédez à un album où vous avez verrouillé un emplacement, vous verrez le texte "Cet emplacement est approuvé".
Désormais, il n'est plus possible de réorganiser la liste des lieux.

Sur la gauche, les informations de contact sont apparues.

L'adresse est directement liée à Google Maps, ce qui vous permet de créer des cartes et d'obtenir des itinéraires.

>>>>>|<<<<<

Autres Fonctions

Mes anciens emplacements

Il peut être extrêmement frustrant pour les clients de rechercher dans le registre et de découvrir qu'un lieu qui les intéresse n'est plus disponible, même s'il était répertorié dans votre registre en ligne Locamundo.
Il est important de reconnaître que les gens déménagent, repeignent, se séparent et même décèdent. Il n'est tout simplement pas possible d'avoir un contrôle complet sur tous les lieux répertoriés dans le registre.

C'est là que la fonction "Mes anciens emplacements" entre en jeu.
Après 5 ans d'inscription d'un lieu, vous recevrez un message indiquant qu'il est considéré comme un lieu "ancien" et qu'il doit être révisé.
Pour avertir à la fois vous et vos clients de l'état de ces lieux, une bannière sera ajoutée pour indiquer qu'ils peuvent être obsolètes.

Si vous estimez qu'un lieu est toujours pertinent, vous avez la possibilité de supprimer facilement la bannière.

Cependant, sachez que la bannière réapparaîtra tous les deux ans en tant que rappel.

Gérer vos anciens lieux :

Pour gérer vos anciens lieux, il vous suffit de cliquer sur l'option "Mes anciens emplacements".
Vos lieux seront triés, affichant uniquement ceux qui sont répertoriés depuis plus de cinq ans.

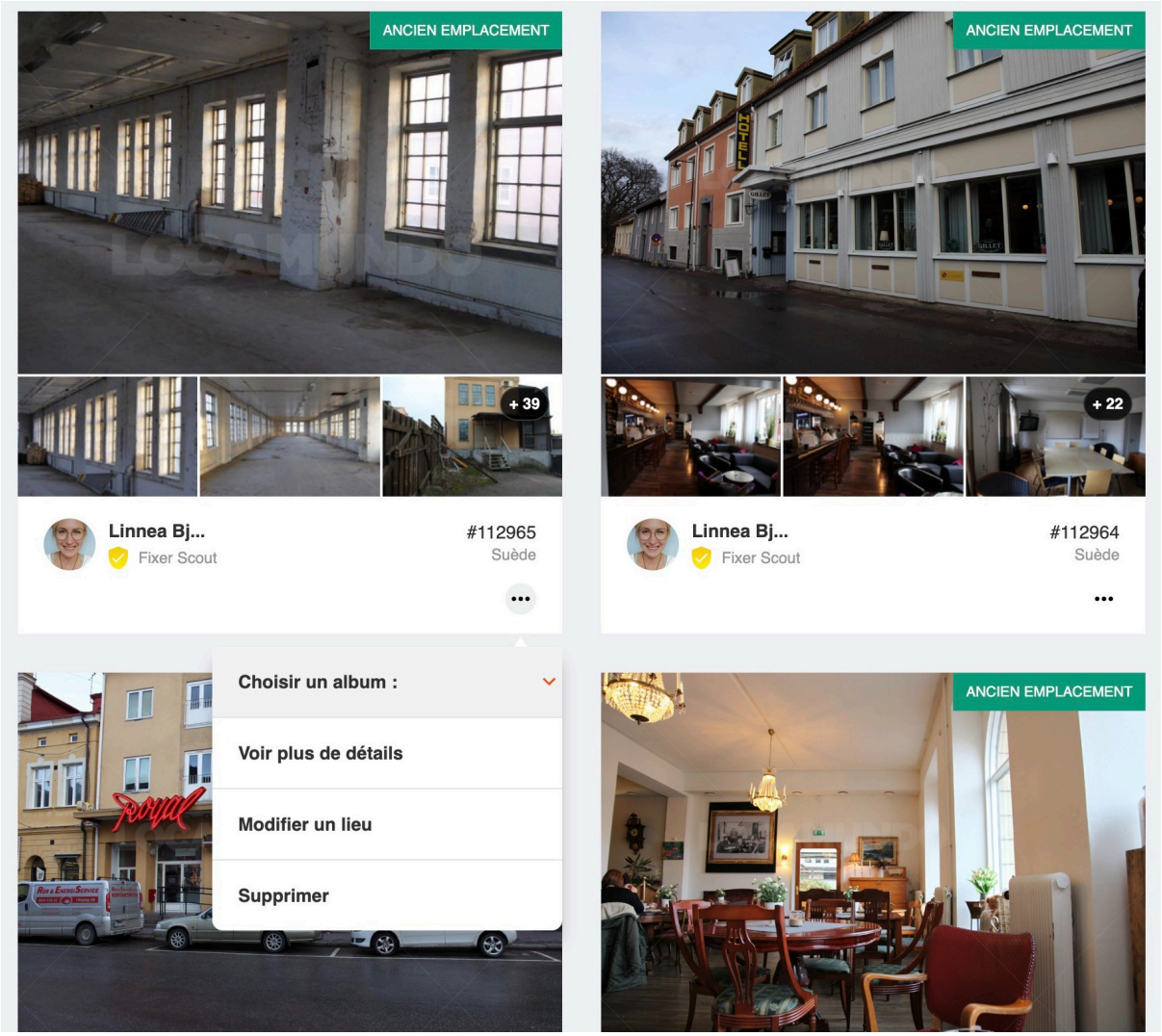

Pour effectuer des modifications sur un lieu, suivez ces étapes :

Cliquez sur les trois points à côté du lieu que vous souhaitez modifier. Cela ouvrira un menu avec quatre options :

- Choisir un album : Ajoutez l'ancien lieu à un album.
- Voir plus détails : Gérez les détails du lieu comme décrit dans la section "Voir plus d'informations" du chapitre "Votre propre lieu".
- Modifier le lieu : Modifiez un ancien lieu de manière similaire au processus décrit dans le chapitre "Chargement individuel Étape 5".
- Supprimer le lieu : Si le lieu n'est plus pertinent, supprimez-le facilement ainsi que toutes les informations associées de votre registre.

Voir plus d'informations
Ce qui est nouveau sur cette page lorsque vous cliquez sur les trois points pour l'un de vos anciens lieu est l'ajout d'un bouton appelé "Renouveler Le Lieu".

Cliquez sur "Renouveler le lieu" si vous souhaitez prolonger la liste pour ce lieu de tournage pendant encore deux ans.

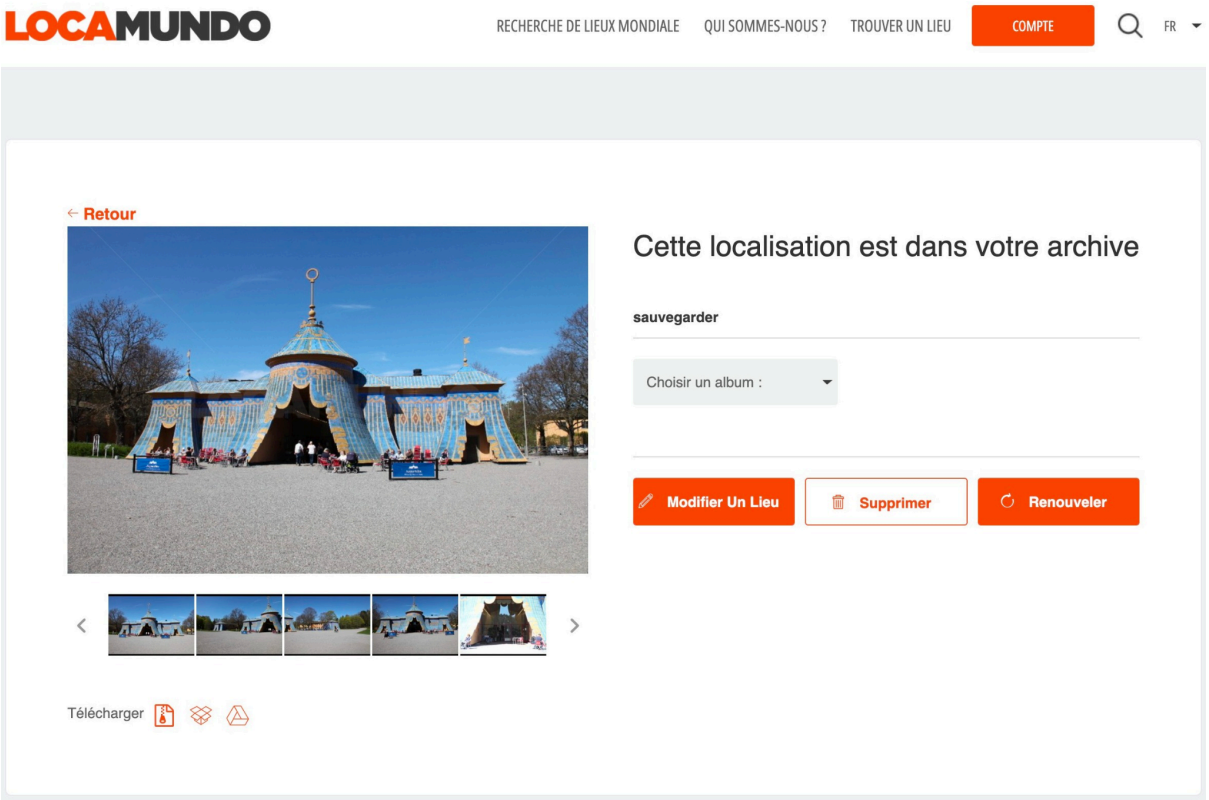

Modifier un lieux

Lorsque vous modifiez un ancien emplacement, cela vous permet de mettre à jour les informations de contact ou d'ajouter de nouvelles images. En modifiant un emplacement, la bannière "Ancien emplacement" sera supprimée et ne sera plus visible si vous avez filtré vos emplacements pour ne montrer que les plus anciens. Gardez à l'esprit qu'après la modification, vous devrez définir manuellement cet emplacement comme étant en ligne.

Supprimer

Si vous vous rendez compte qu'une localisation n'est plus pertinente, vous avez la possibilité de la supprimer. Cela supprimera la localisation ainsi que toutes les informations associées de votre registre.

Mes lieux non classés par catégorie

Il peut y avoir plusieurs raisons pour lesquelles certaines de vos localisations ne sont pas classées. La raison la plus courante est que les scouts n'ont peut-être pas eu suffisamment

de temps pour les classer pendant la prospection. Au fil du temps, vous pouvez avoir accumulé une collection de localisations non classées dans votre registre, ou vous avez peut-être oublié que certaines localisations sont toujours non classées depuis quelques années.

Les localisations non classées ne peuvent pas être visibles en ligne, et vous pouvez avoir du mal à les retrouver dans votre registre. Il est essentiel de classer vos localisations pour augmenter vos chances de les louer.

Notez que certaines occasions peuvent nécessiter que vos localisations soient hors ligne, même si elles sont classées.

Pour voir vos localisations non classées, cliquez sur "Mes lieux non classés par catégorie".

Vos localisations seront triées, et seules les localisations classées seront visibles.

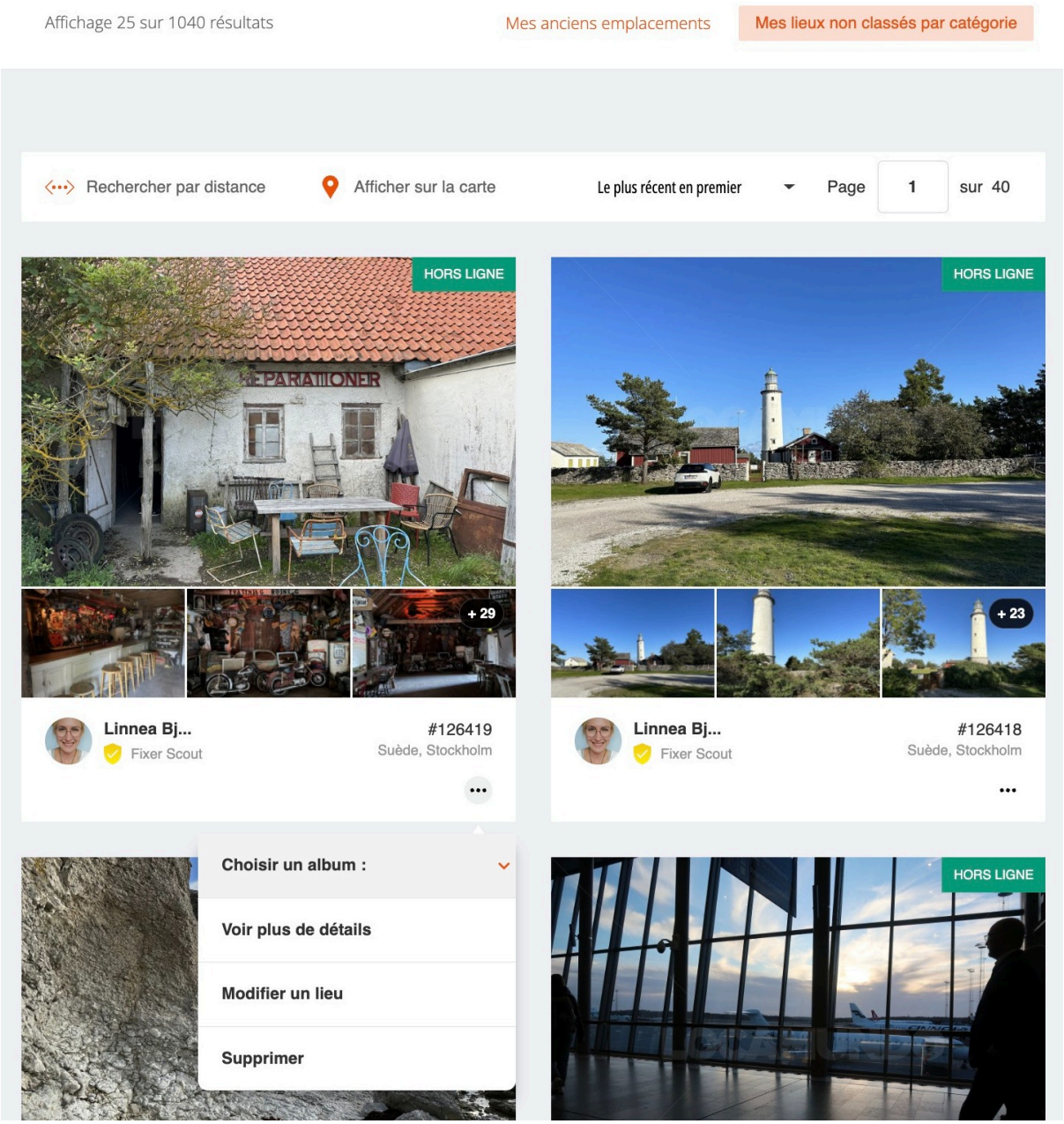

Pour éditer une localisation, cliquez sur les trois points et choisissez "Modifier la localisation".

Assurez-vous de suivre les quatre étapes ci-dessous :

1. Modifiez les images en vous assurant qu'elles sont dans le bon ordre. Pensez à éditer les images qui sont tordues ou qui contiennent des informations sensibles.
2. Ajoutez des informations sur la localisation.
3. Catégorisez la localisation.
4. Enregistrez la localisation. N'oubliez pas de la marquer comme en ligne avant de l'enregistrer.

Pour des instructions plus détaillées sur ces fonctions, consultez la section "Téléchargement unique", spécifiquement l'Étape 5.