Управление образования
Слонимского райисполкома
Государственное учреждение
образования
“Средняя школа №9 г. Слонима”

Туристический маршрут

“На братских могилах стоят обелиски …”

Автор: Цигель Николай Андреевич, ученик 10 “Б” кадетского класса

Руководитель: Герасимчик Виктор Федорович, руководитель музея “Военная история Слонимщины”

г. Слоним
2019 г.

Содержание

1. Техническое описание …… 2

2. Краеведческое описание …… 4

3. Туристический маршрут Слоним – Петралевичи – ур. Морги – Деревная –Павлово –Слоним…….....8

4.Карта туристического маршрута «На братских могилах стоят обелиски…»……..……9

5. Паспорт маршрута ……10

Техническое описание

На братских могилах стоят обелиски
Пусть годы проходят, но знаю, опять
Сюда в День Победы придут поклониться,
Придут помолиться, придут помолчать.

История нашего общества богата многообразием событий. Среди них особое место занимает героическое прошлое нашего народа, его боевой дух. Мужество и героизм, проявленные в годы Великой Отечественной войны, самоотверженность людей, готовых любой ценой защитить свою Родину, даже отдать жизнь за нее – пример для будущих поколений. Подвиги Героев, совершенные в годы прошедшей войны на Слонимской земле – основа для воспитания высоких нравственных качеств, воспитания гражданина-патриота.

Туристический маршрут «На братских могилах стоят обелиски…» дает возможность его участникам познакомиться с событиями Великой Отечественной войны на Слонимщине, отдать дань памяти тем, кто оборонял нашу землю в годы войны, склонить голову и почтить минутой молчания невинно убиенных фашистами: детей, женщин, стариков. В 44 братских и индивидуальных могилах, 14-ти местах массовых уничтожений и захоронениях мирных жителей на территории Слонимского района покоится 44 418 тысячи воинов и мирных жителей.

Маршрут имеет большой воспитательный потенциал. В ходе маршрута возможно проведение коротких митингов памяти, возложение цветов к монументам. В туристический маршрут также включено посещение двух музеев - музея СШ №9 г. Слонима «Военная история Слонимщины» и народного Музея боевой славы Деревновской ясли-сад - средней школы. Удобство маршрута и в том, что населенные пункты, в которых расположены туристические объекты, связывают хорошие дороги.

1. Отправной пункт г. Слоним - ГУО «Средняя школа №9 г. Слонима». Экскурсия в музей СШ №9 г. Слонима «Военная история Слонимщины» – Движение по городу в сторону д. Петралевичи – Посещение места захоронения жертв массового уничтожения мирных жителей в деревне Петралевичи. Петралевичский обелиск. – Движение по дороге в сторону деревни Деревная. Остановка в урочище Морги. Посещение места захоронения жертв массового уничтожения мирных жителей. – деревня Деревная. Экскурсия в Народный историко-краеведческий музей Деревновской ясли-сад - средней школы. – Движение в сторону деревни Павлово. Посещение Братской могила в деревне Павлово и Кургана славы «Прорыв» в урочище Руда – Движение в сторону Слонима. Посещение Братской могилы в городе в городе Слониме по ул.Пушкина и могил майора Гнидаша Кузьмы Савельевича и старшего сержанта Давыдюк Клары Трофимовны.

Общая протяженность маршрута 57, 4 км.

Туристический маршрут « На братских могилах стоят обелиски…» включает такие объекты, как:

1. Музей СШ №9 г. Слонима «Военная история Слонимщины».

2. Петралевичский обелиск.

3. Памятник на месте захоронения жертв массового уничтожения мирных жителей в урочище Морги.

4. Народный историко-краеведческий музей Деревновской ясли-сад – средней школы.

5. Братская могила в деревне Павлово.

6. Курган славы «Прорыв» в урочище Руда.

7. Памятник воину Освободителю. Братская могила в городе Слониме сквер по ул.Пушкина

8. Могила майора Гнидаша Кузьмы Савельевича и старшего сержанта Давыдюк Клары Трофимовны.

Краеведческое описание

1. **Музей СШ №9 г. Слонима «Военная история Слонимщины»** открыт в 2014 году. В музее представлены шесть экспозиций: «Слоним в эпоху Средневековья», «Отечественная война 1812 года», «Слоним в Первой мировой войне», «Слоним в Великой Отечественной войне», «Воины-интернационалисты Слонимщины», «История 11-ой отдельной гвардейской механизированной бригады»

2.Петралевичский обелиск. Место массового уничтожения мирных жителей в Слонимском районе. Находится на восточной окраине деревни Петралевичи. В этом месте захоронено 10102 мирных жителя, из которых 10 030 неизвестны.

Фотоснимок захоронения

Карта расположения

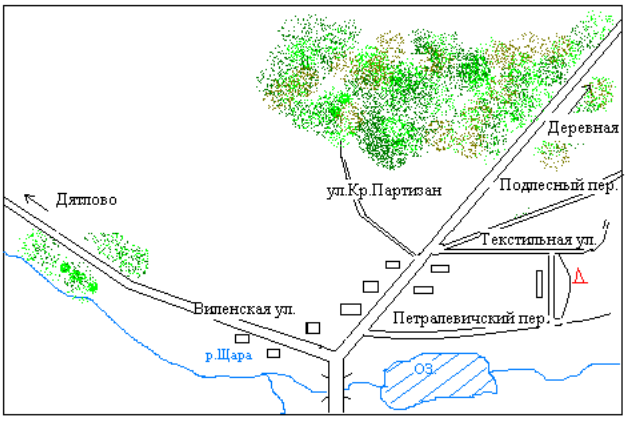

3. Братская могила в в урочище Морги в Слонимском районе. Находится в урочище Морги в 5 км от города Слонима по дороге на деревню Деревная. Памятник установлен в 1979 г. В этом месте захоронено 2000 мирных жителей, все неизвестны.

Фотоснимок захоронения

Карта расположения

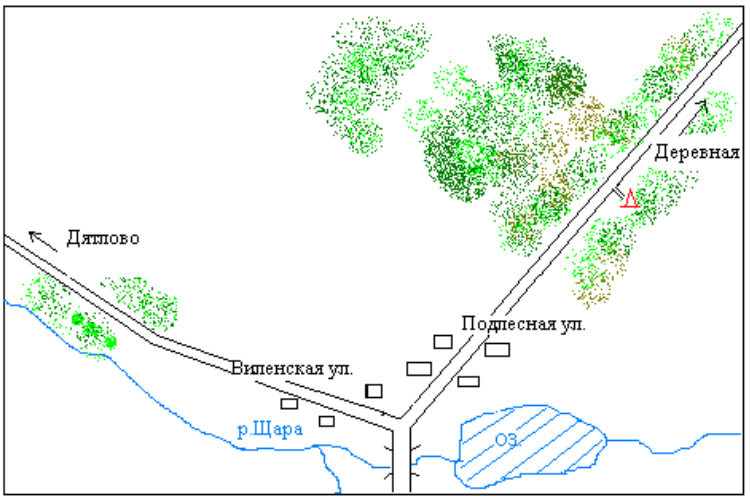

4. Народный историко-краеведческий музей Деревновской ясли-сад - средней школы**.**

5. Братская могила в д. Павлово. Обелиск в память о жителях деревни Павлово, погибших в годы Великой Отечественной войны. Около обелиска установлен памятник. 02.11.2016 года перезахоронены останки 5 останков воинов РККА и останки одного участника сопротивления. Останки были обнаружены в период с 25 июля по 20 августа войсковой частью 28443 при проведении полевых поисковых работ с раскопками на местности на территории Озгиновичского и Павловского сельсоветов. Установлено и имя одного красноармейца Котыгора Ивана Тимофеевича.

Фотоснимок захоронения

Карта расположения

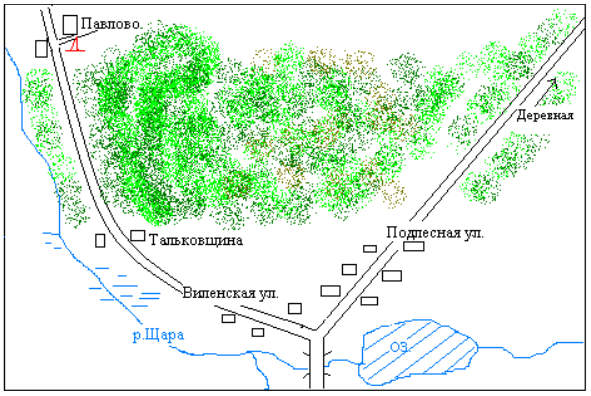

6. Курган славы «Прорыв» в урочище Руда. На этом месте 10 июня 1944 года проходил жестокий бой между бойцами партизанского отряда «Непобедимый» и немецкими оккупантами. В бою погибли 16 партизан, которые захоронены в этой братской могиле. Памятник представляет собой курган с невысоким обелиском в виде штыка.

7. **Памятник Воину-освободителю. Братская могила в городе Слониме сквер по ул.Пушкина.** Установлен в 1955 году.

Фотоснимок захоронения *Карта расположения*





8. **Братская могила в городе Слониме сквер по ул.Пушкина.** Место захоронения Героя советского Союза майора Гнидаша Кузьмы Савельевича и старшего сержанта Давыдюк Клары Трофимовны, погибших на Слонимщине в 1944 году.

Фотоснимок захоронения *Карта расположения*



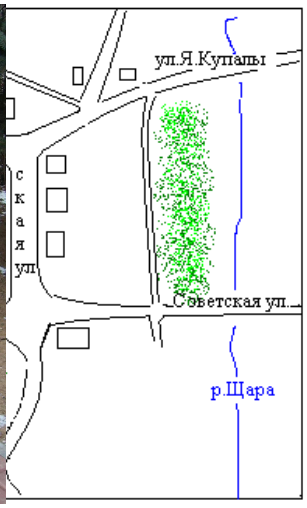

Туристический маршрут

Слоним-Петралевичи-урочище Морги-Деревная-Волчуны-Павлово-Слоним

2. Петралевичский обелиск.

3. Урочище Морги.

4. Народный историко-краеведческий музей Деревновской СШ.

5. аг. Павлово. Обелиск и могила.

6. аг. Павлово. Курган Славы.



1. СШ №9 г. Слонима. Музей.

7. г. Слоним. Памятник воинам-освободителям.

1. Экскурсия в школьный музей.

2. Петралевичский обелиск.
Митинг и молебен у памятника.

3. Урочище Морги.
Митинг и молебен у памятника.

4. Экскурсия в музей Деревновской СШ.

5. аг. Павлово. Обелиск и могила.
Возложение цветов.

6. аг. Павлово. Курган Славы.
Митинг и возложение цветов.

7. г. Слоним. Памятник
воинам-освободителям.

Карта туристического маршрута «На братских могилах стоят обелиски…»

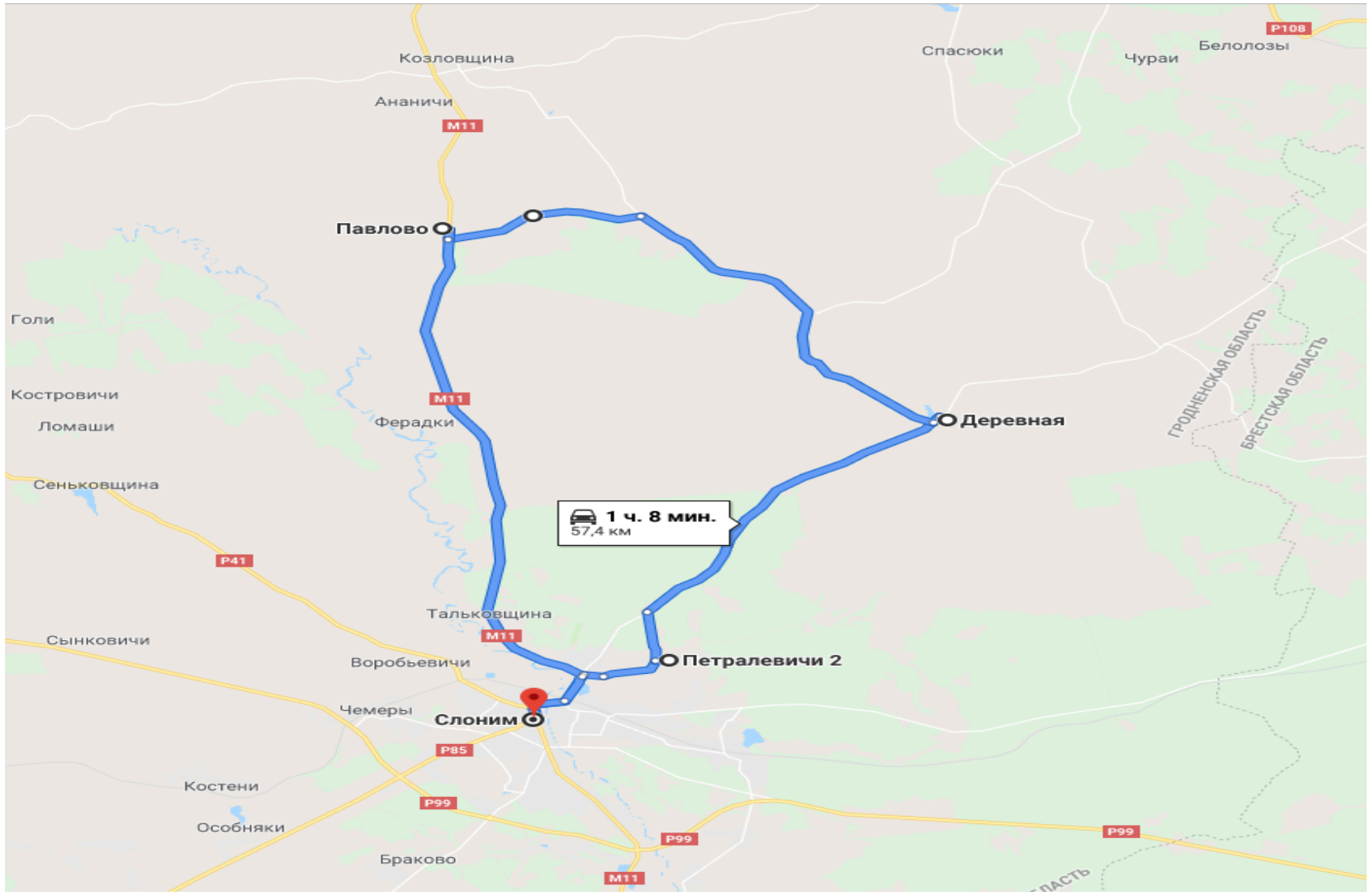

Паспорт маршрута

1. Наименование организации, разработавшей маршрут: государственное учреждение образования «Средняя школа №9 г. Слонима»

2. Автор маршрута: Герасимчик Виктор Федорович, руководитель музея «Военная история Слонимщины».

3. Название туристского маршрута: «На братских могилах стоят обелиски…»

4. Общие сведения о маршруте:

вид туризма: автотранспортный
вид экскурсии: экскурсия выходного дня
продолжительность (кол-во дней): 1
степень (категория) сложности: 1
протяжённость, 57 км:
возраст: 14-17 лет, студенты, семьи с детьми

5. Район экскурсии: Слонимский р-н

6. Подробная нитка маршрута: ГУО «Средняя школа №9 г. Слонима». Экскурсия в музей СШ №9 г. Слонима «Военная история Слонимщины» – Петралевичский обелиск. – Урочище Морги – Деревня Деревная. Экскурсия в Народный историко-краеведческий музей Деревновской ясли-сад - средней школы. – Братская могила в деревне Павлово и Курган славы «Прорыв» в урочище Руда – Братская могила в городе Слониме по ул.Пушкина. Могила майора Гнидаша Кузьмы Савельевича и старшего сержанта Давыдюк Клары Трофимовны.

7. Варианты подъезда и отъезда:

Подъезд: из г. Слонима рейсовый автобус или личный автотранспорт

Отъезд: из деревни Деревная и деревни Павлово рейсовым автобусом или личным автотранспортом

8. График движения:

день	Участок пути	Протяженность	Время с экскурсией	Способ передвиж.
1	Слоним-Петралевичи	6,4 км	7 мин.	Автотрансп.
	Петралевичи – урочище Морги	4 км	5 мин.	Автотрансп.
	Урочище Морги – деревня Деревная	17 км	18 мин.	Автотрансп.
	Деревня Деревная - деревня Павлово	16 км	17 мин.	Автотрансп.
	Деревня Павлово - урочище Руда	3 км	4 мин.	Автотрансп.
	Урочище Руда - город Слоним	11 км	16 мин.	Автотрансп.