



**ПОСТАНОВЛЕНИЕ
АДМИНИСТРАЦИИ КАЛАЧЕВСКОГО ГОРОДСКОГО ПОСЕЛЕНИЯ
КАЛАЧЕВСКОГО МУНИЦИПАЛЬНОГО РАЙОНА
ВОЛГОГРАДСКОЙ ОБЛАСТИ**

от 06.03.2024 г.

№ 105

Об установлении публичного сервитута в отношении частей земельных участков и земель, расположенных в границах Калачевского городского поселения Калачевского муниципального района Волгоградской области

В соответствии со статьей 23, п.1 ст.39.37, п.4 ст.39.38, ст.39.43, ст. 39.45 Земельного кодекса Российской Федерации, статьей 3.3 Федерального закона Российской Федерации от 25.10.2001г. № 137-ФЗ «О введении в действие Земельного кодекса Российской Федерации», Постановлением Правительства Российской Федерации от 20.11.2000 N 878 «Об утверждении Правил охраны газораспределительных сетей», руководствуясь Уставом Калачевского городского поселения Калачевского муниципального района Волгоградской области, администрация Калачевского городского поселения Калачевского муниципального района Волгоградской области

постановляет:

1. В целях эксплуатации объектов газового хозяйства (сооружение) –газопровод низкого давления, расположенный по адресу: Волгоградская область, Калачевский район, г.Калач-на-Дону, от ГРП-16 через ул.Кирова, с кадастровым номером 34:09:021067:380, находящегося в собственности Калачевского городского поселения Калачевского муниципального района Волгоградской области, установить публичный сервитут общей площадью 234,04 кв.м. в отношении следующих земель и земельных участков:

34:09:021067:49
Волгоградская область, Калачевский район, г.Калач-на-Дону, ул. Кирова, д. 129
34:09:021067:4
Волгоградская область, Калачевский район, г.Калач-на-Дону, ул. Кирова, д.127

- на земли, государственная собственность на которые не разграничена в кадастровом квартале 34:09:021067.

2. Утвердить границы публичного сервитута, общей площадью 234,04 кв.м. согласно приложения № 1 к настоящему постановлению.

3. Публичный сервитут устанавливается сроком на 49 лет.

4. Плата за публичный сервитут устанавливается в соответствии со статьей 39.46 «Земельного кодекса Российской Федерации» от 25.10.2001 N 136-ФЗ.

5. Срок, в течении которого использование земельных участков (его части) и (или) расположенного на нем объекта недвижимости в соответствии с их разрешенным использованием будет невозможно или существенно затруднено в связи с осуществлением деятельности, для обеспечения которой устанавливается публичный сервитут (при возникновении таких обстоятельств):

- на период проведения работ по предотвращению или устранению аварийных ситуаций, техническом обслуживании, ремонте.

6. Порядок установления зон с особыми условиями использования территорий и содержание ограничений прав на земельные участки в границах таких зон установлен Постановлением Правительства Российской Федерации

от 20.11.2000 N 878 "Об утверждении Правил охраны газораспределительных сетей".

7. Публичный сервитут считается установленным со дня внесения сведений о нем в Единый государственный реестр недвижимости.

8. Администрации Калачевского городского поселения обеспечить:

8.1. опубликование настоящего постановления в порядке, установленном для официального опубликования муниципальных правовых актов и размещения на официальном сайте администрации Калачевского городского поселения в сети «Интернет»;

8.2. направление копии настоящего постановления в федеральный орган исполнительной власти, уполномоченный Правительством Российской Федерации на осуществление государственного кадастрового учета, государственной регистрации прав, ведение Единого государственного реестра недвижимости и предоставление сведений, содержащихся в Едином государственном реестре недвижимости.

9. Контроль исполнения постановления оставляю за собой.




**Глава Калачевского
городского поселения**

Д.В. Сарычев

Схема границ публичного сервитута

Условный номер земельного участка :ЗУ1		
Площадь земельного участка 234,04 м ²		
Обозначение характерных точек границ	Координаты	
	X	Y
1	480460,78	1336211,98
2	480458,86	1336215,50
3	480450,60	1336211,54
4	480450,83	1336211,06
5	480424,47	1336198,34
6	480412,63	1336191,84
7	480411,62	1336193,69
8	480408,13	1336191,75
9	480411,03	1336186,40
10	480426,39	1336194,82
11	480456,19	1336209,22
12	480455,96	1336209,68

Условные обозначения:

	- граница земельного участка,
установленная (уточнённая) при проведении кадастровых работ	
 н1	- обозначение характерной точки границы
образуемого земельного участка,	
	- граница земельного участка включённая в
ГКН	
:021067	- надпись номера кадастрового квартала