LOS CÍRCULOS DE LA INFORMACIÓN DE GENEALOGÍA

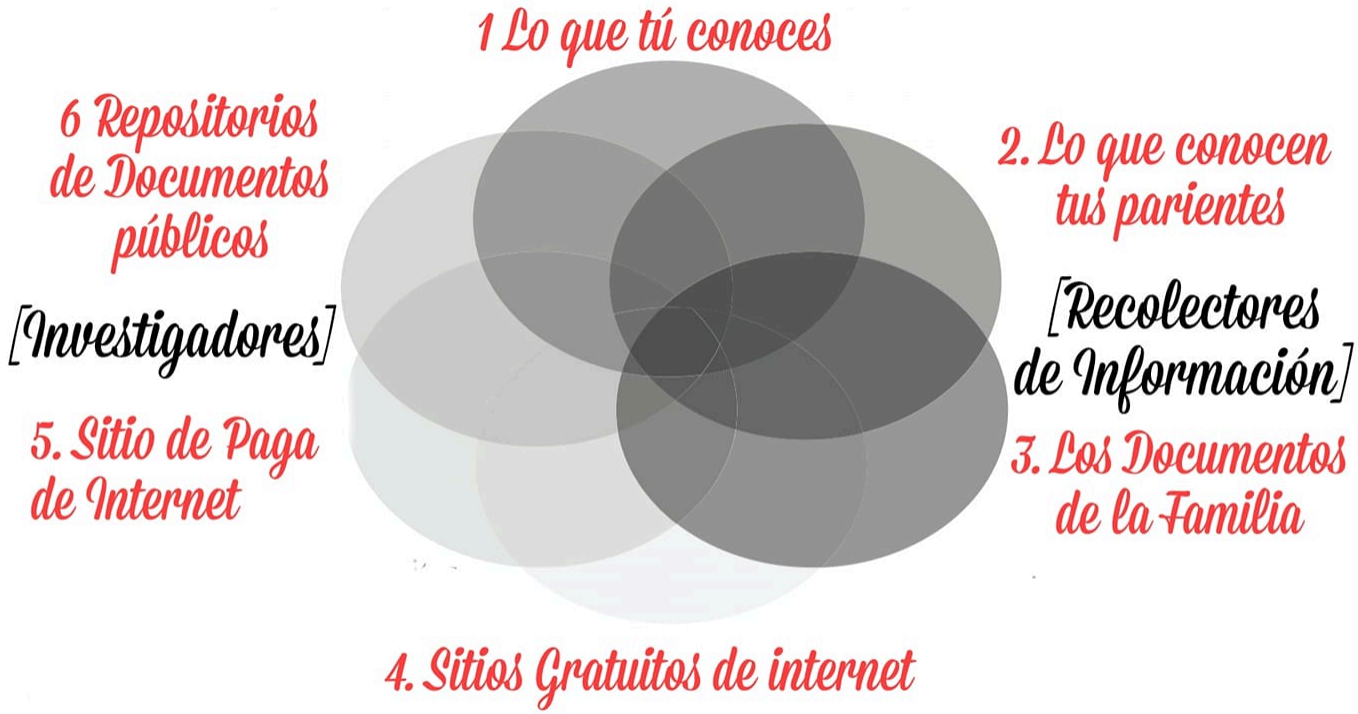

Figure 1.2: The circles of genealogy information. Used by permission of *OneGreatFamily*.
Source: "Where Can I Find More Genealogy Information to Add to My OneGreatFamily

El Ciclo de la Investigación Genealogíca

1 Recabar la información conocida de la familia.
https://m.facebook.com/story.php?story_fbid=162572232085277&id=104030394606128

2 Definir a quién y que quiere conocer de la familia.
https://m.facebook.com/story.php?story_fbid=162579045417929&id=104030394606128

3 Definir que Registros se van a investigar para obtener la información buscada.
https://m.facebook.com/story.php?story_fbid=162630572079443&id=104030394606128

4 Obtener y buscar dentro de los Registros la información que se necesita.
https://m.facebook.com/story.php?story_fbid=162634472079053&id=104030394606128

5 Consiste en hacer uso de la información obtenida
https://m.facebook.com/story.php?story_fbid=163040812038419&id=104030394606128

Mapa Mental para investigar a un Ancestro

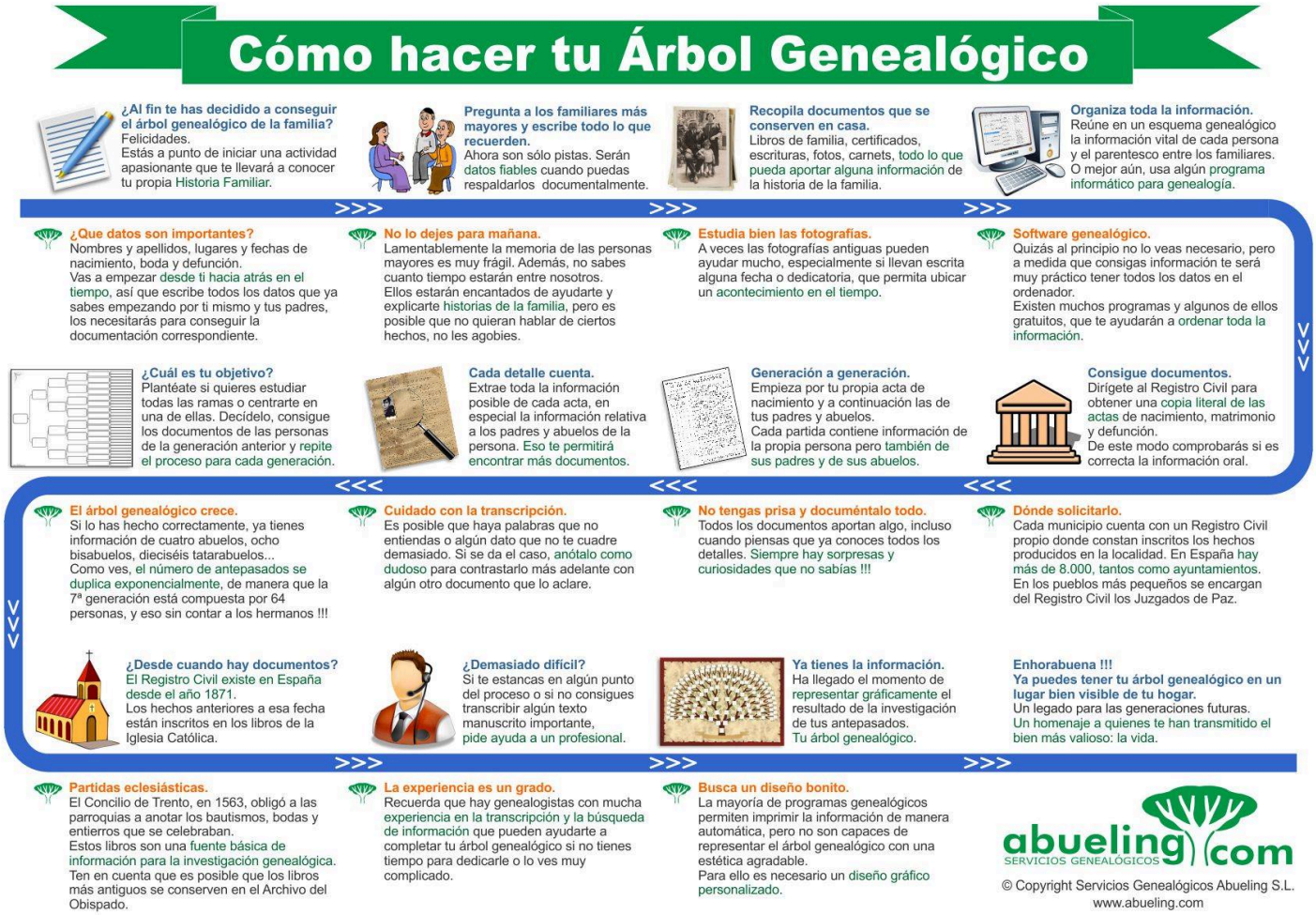

REGISTRO DE INVESTIGACION

El primer paso para hacer investigación familiar en Genealogía es crear un Registro de Investigación, el cual le ayudará a rastrear lo que ha hecho y evitar duplicaciones de actividades.

Dicho registro puede ser llevado físicamente en un cuaderno, o bien digitalmente en un archivo tipo documento Word, Excel o OneNote de Microsoft o sus equivalentes en otros programas.

Algunos puntos importantes a considerar en el registro son los siguientes:

1. La Fecha de Investigación.
2. Citar la Fuente completamente.
3. Detallar la información obtenida con notas.
4. Poner palabras claves o Keywords para futura referencia rápida.
5. Anotar gastos en caso de haberse incurtido en algunos, esto servirá para hacer presupuestos en un futuro.
6. Crear notas sobre futuras investigaciones que pueden derivarse de ese registro.

APRENDA DE LA REGION

Aprenda sobre la historia del estado o provincia, pueblo, villa, rancho, etc. de donde proviene su antepasado.

Y en especial, esté atento a cualquier mención de conjuntos especiales de registros para investigar, artículos, libros o un archivo, biblioteca o sociedad para contactar.

VARIACIONES DE APELLIDOS

Registre todas las variaciones de un apellido que conozca y ha visto.

Nuestros antepasados, y quienes tomaban notas, no apreciaban la ortografía homogénea tanto como lo hacemos hoy.

Como tal, haga una lista de todas las formas en que el apellido o nombre de su antepasado puede estar "mal escrito" (y principalmente mal escuchado) basado en la fonética.

Esto ayudará a ampliar su búsqueda si está teniendo dificultades para encontrar a sus antepasados en las bases de datos de registros en línea.

Preste especial atención a las más comunes como pueden ser las siguientes:

Ejemplos:
U:O
• Burboa / Borboa
• Bourbon / Borbón
• Gauna/Gaona

ILLA:IA
• Padilla/Padia
• Varilla/Badia
• Gradillas/Gradias

I:Y
• Ibarra / Ybarra (aquí éste era el original)

P:B
Padilla/Badilla

Con o sin H
• Aros / Haros
• Ortega / Hortega
• Hernández / Ernandez

O:A
• Monge/Mange

S:Z:C
• Celaya / Zelaya
• Zepeda / Sepeda

G:J
• Monge / Monje

J:X
• Jiménez / Ximénez

Unión y Corte
• Soto el Mayor / Sotomayor / Soto
• El Pintor / Pintor
• El Herrero / Herrero
• Del Real / De la Real / De la Rea / De la Re / De Lare / Lares
• De la Cerda / Cerda

IllE:YE
• Illescas / Yescas

Y:LL
• Celaya / Selalla

V:B
• Benítez / Venitez
• Varela / Varela
• Vázquez / Basques
• Valenzuela / Balensuela

Transmisión de los apellidos.

El orden de los apellidos como lo conocemos hoy en día se empezó a gestar y estandarizar ya entrado el siglo XIX, antes de eso su uso era irregular y todavía más atrás entre los siglos XV y XVIII siempre fue caótico:

-solos o combinados,
-del padre o de la madre,
-de cualquier lado de un tío(a),
-de un abuelo(a),
-o del cónyuge y su parentela.

Para más detalles se tiene un diagrama de la transferencia de apellidos españoles tomado del artículo escrito por Alfredo Alfaro del Prado.

Primero se tiene la transferencia familiar o cosanguinea desde el portador original a sus hijos, hijas y adoptados para de ahí trasmitirlos a sus respectivas descendencias.

Después tenemos transmisión de los apellidos por vías no consanguíneas atraves de :

1. Cristianos Viejos (los originales)
2. Judíos Conversos
3. Moros Conversos
4. Judíos y Moros No Conversos
5. Padrinos de los Conversos
6. Encomendaros
7. Protectores

8. Dueños de Esclavos
9. Religiosos a sus feligreses
10. Expósitos
11. Nativos u originarios
12. Usurpadores de Apellidos.

Fuente: La expansión de los Apellidos Españoles por Alfredo Alfaro del Prado.

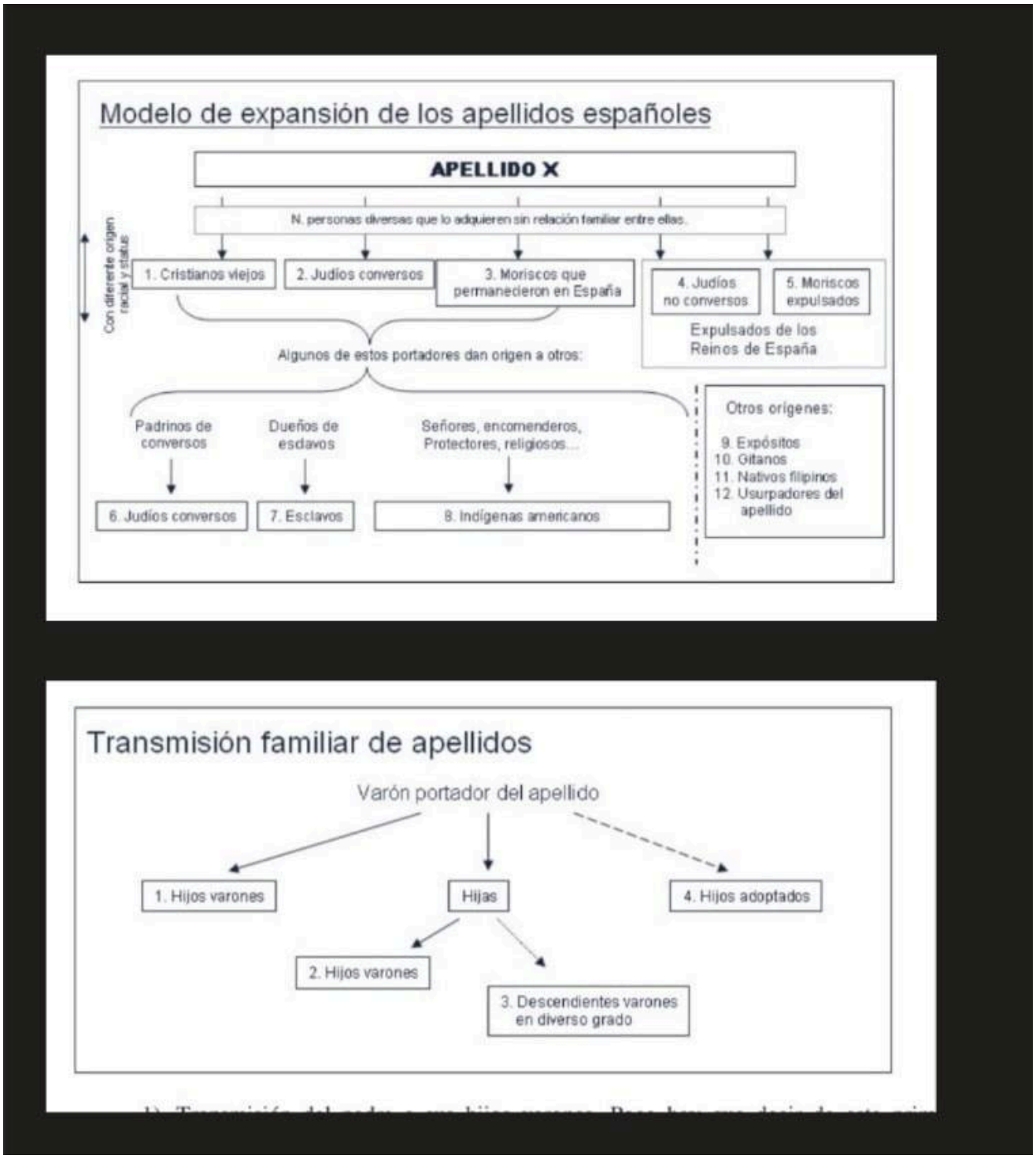

A					a				
B					b				
C					c				
Ch		-			ch				
D					d				
E					e				
F					f				
G					g				
H					h				
I		-			i				
J					j				
K	-	-			k	-	-		
L					l				
Ll	-	-			ll				
M					m				

N					n				
Ñ	-	-	-		ñ				
O					o				
P					p				
Qu		-			qu				
R					r				
RR	-	-	-		rr				
S					s				
T					t				
U					u				
V					v				
W	-	-			w		-		
X					x				
Y					y				
Z					z				

CITA DE FUENTES

Hacer citas de las fuentes usadas es un paso crucial para mantener su investigación organizada.

Una buena cita consta de al menos los siguientes cinco elementos:

- ¿Quién creó la información (autor, editor, transcriptor, etc.)?
- ¿Cuál es el título de la fuente?
- ¿Cuándo el registro fue creado o publicado?
- ¿Dónde se encuentra la información en el registro (volumen, página, etc.)?
- ¿Dónde se encuentra físicamente la fuente (archivo, biblioteca, o virtual en un sitio web, etc.)?

Dado que las fuentes son de diferente tipos, también puede crear plantillas para las 3-5 de uso más frecuente y una genérica para el resto.

Para fuentes digitales, en la actualidad muchos sitios ya ofrecen la cita correspondiente y sólo hay que copiarla.

Elementos de la Historia Familiar

I. Nuestra Familia: Comienza registrando información e historias acerca de tus padres, hermanos, esposa, hijos y nietos.

II. Nuestro Árbol Familiar: Registra nombres, fechas, lugares, e historias y rastrea tu árbol familiar conforme éste crece y crece.

III. Memorias y Tradiciones: Mantén vivas tus tradiciones familiares escribiendo de donde vinieron las mismas y como tú y tu familia las ha mantenido y compartido.

IV. Fotografías Familiares: Las fotografías familiares son un enlace visual al pasado. Conserva esas preciosas impresiones, aprende las historias que hay detrás de ellas, y pásalas a las futuras generaciones.

V. Recuerdos Familiares: Preserva y conserva esas reliquias familiares en forma de objetos, y guarda sus historias.

VI. Familiares que sirvieron en sus distintas labores: Explora y conoce las historias y experiencias de tus familiares en sus diferentes actividades laborales como profesores, artesanos, militares, doctores, arrieros, ganaderos, comerciantes, agricultores, labradores, domésticos, etc. Y preservalas.

VII. Noticias Familiares: Registra y graba esas noticias en las que se ven envueltos o se vieron envueltos tus familiares.

VIII. Lugares Familiares: Registra y aprende de los lugares de donde vinieron tus familiares así como aquellos en los que se asentaron por algún tiempo.

IX. Recetas Familiares: La comida evoca fuertes lazos y momentos en familia, aquí es un buen momento para recordar esas famosas recetas de familia y registrarlas.

X. Fechas Importantes: Recuerda cumpleaños, aniversarios y otras fechas importantes para la familia registrandolas en un calendario perpetuo.

XI. Guía de Referencias: Obtén y registras todas las referencias que te ayuden a comenzar el descubrimiento, la preservación y celebración del pasado familiar.

Elementos de Historia Familiar

GeneaSon 2019

Resoluciones Genealógicas para el 2021

Estamos de nuevo en la época en que la gente prepara sus resoluciones a cumplir para el Año Nuevo; estas pueden ser de muchos tipos y ámbitos como la salud, la educación , en lo económico, lo material, lo espiritual y por supuesto también existen en lo genealógico.

La imagen anexa presenta algunas ideas de resoluciones genealógicas:

1400-2021: Épocas, Lugares, tipos de Fuentes sugeridas para buscar e investigar:

Épocas, Lugares y Apellidos

1400-1450
Dentro de los Reinos de España y Portugal

1 Comunicados de los Reinos
2 Pruebas de Limpieza de Sangre
3 Oficios de la Santa Inquisición
4 Registros en las Órdenes de España y Portugal De Santiago, Calatrava, Montesa, Alcántara, Avis y Temple
5 Cofradías de Oficios
6 Estudios de Casas Solariegas y familias nobles

1450-1500
Dentro de los Reinos de España y Portugal

1 Registros Parroquiales FS
2 Comunicados de los Reinos
3 Viajes de Cristobal Colon
4 Viajes de otros personajes
5 Pruebas de Limpieza de Sangre
6 Oficios de la Santa Inquisición
7 Registros en las Órdenes España y Portugal De Santiago, Calatrava, Montesa, Alcántara, Avis y Temple
8 Cofradías de Oficios
9 Estudios de Casas Solariegas y famiiias nobles

1500-1550
Dentro de Nueva Galicia, el mismo Virreinato de Nueva España, los Reinos de España.

1 Registros Parroquiales FS
2 Comunicados del Virreinato y sus provincias
3 Cybergata
4 Wikitree
5 Archivos de Obispados
6 Listas de Pasajeros a Indias
7 Revisión de Conquistadores
8 Revisión de Encomenderos
9 Oficios de la Santa Inquisición
10 Registros en las Órdenes España y Portugal De Santiago, Calatrava, Montesa, Alcántara, Avis y Temple

1550-1600
Dentro de los Reinos de Nueva Vizcaya, Nuevo México, Nueva Galicia, el mismo Virreinato de Nueva España

1 Registros Parroquiales FS
2 Comunicados del Virreinato y sus provincias
3 Cybergata
4 Wikitree
5 Archivos de Obispados
6 Listas de Pasajeros a Indias

1600-1650
Dentro de las Provincias de Sinaloa, Ostimuri, Culiacán, Cópala, Maloya, Rosario, Nueva Vizcaya, Nuevo México, Nueva Galicia y el propio virreinato

1 Registros Parroquiales FS
2 Comunicados del Virreinato y sus provincias
3 Cybergata
4 Wikitree
5 Archivos de Obispados
6 Listas de Pasajeros a Indias
7 Cofradías de Oficio

1650-1700
Dentro de las Provincias de Sinaloa, Sonora, Ostimuri, Culiacán, Cópala, Maloya, Rosario, Nueva Vizcaya, Nuevo México, Nueva Galicia.

1 Registros Parroquiales FS, Ancestry,
2 Comunicados del Virreinato y sus provincias
3 Cybergata
4 Wikitree
5 Archivos de Obispados
6 Listas de Pasajeros a Indias
7 Cofradías de Oficios

1700-1750
Dentro de las Provincias de Sinaloa, Sonora, Ostimuri, Nueva Vizcaya, Nuevo México.

1 Registros Parroquiales FS, Ancestry, My Heritage, Geneanet
2 Comunicados del Virreinato y sus provincias
3 Mission 2000
4 Cybergata
5 Wikitree
6 Archivos de Obispados

1750-1800
Dentro de las Provincias de Sinaloa, Sonora. Dentro de la Comandancia de Provincias Internas de Occidente

1 Registros Parroquiales FS, Ancestry, My Heritage, Geneanet
2 Padrones de población
3 Pases de Inspección y Revista de Presidios
4 Comunicados del Virreinato y sus provincias

1800-1850
Dentro de las Jurisdicciones de Arizpe, Altar, Magdalena, Sahuaripa, Hermosillo, Álamos, Ures, Guaymas, Moctezuma.

1 Registros Parroquiales FS, Ancestry, My Heritage, Geneanet
2 Padrones de población
3 Testamentos de Sonora

1850-1900
Dentro de las Jurisdicciones de Arizpe, Altar, Magdalena, Sahuaripa, Hermosillo, Álamos, Ures, Guaymas, Moctezuma.

1 Registros Civiles FS, Ancestry, My Heritage, Geneanet
2 Registros Parroquiales FS, Ancestry, My Heritage, Geneanet
3 Padrones de población
4 Testamentos de Sonora

1900-1950
1 RC del Estado en las Jurisdicciones Municipales
2 Documentos Familiares
3 Censo de 1930
4 Registros Civiles FS, Ancestry, My Heritage, Geneanet
5 Registros Parroquiales FS, Ancestry, My Heritage, Geneanet
6 Registros de Cruces Fronterizos

1950-2000
1 RC del Estado en las Jurisdicciones Municipales
2 Documentos Familiares
3 Instituciones públicas

2000-2021
1 RC del Estado en las Jurisdicciones Municipales
2 Documentos Familiares
3 Instituciones públicas

Elementos para una línea de tiempo de un Objetivo de Investigación Genealógica:

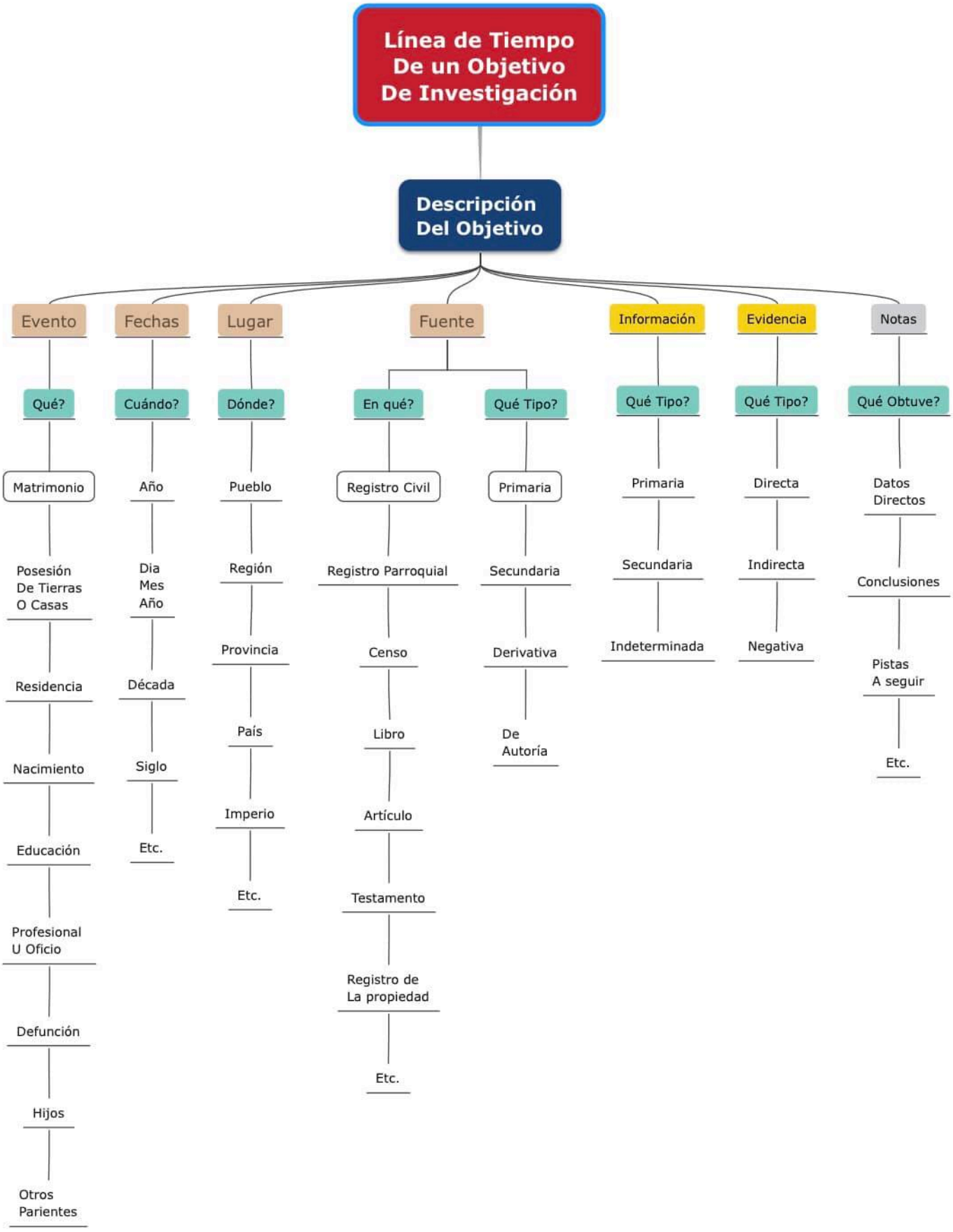

5 pasos para buscar y respaldar registros indexados útiles de Family Search

Cuando buscamos en los registros indexados de FS, es muy común sentirse frustrado porque los resultados de la búsqueda suelen ser muchos, sin orden aparente y con muy poca o nula utilidad para uno como usuario.

El aparente desorden y la gran cantidad de datos que nos arrojan una búsqueda simple, en los registros indexados de FS, obedece a que lo que estamos viendo es el total de registros de una o varias colecciones simultáneas; y el orden es tal y como los ha encontrado el motor de búsqueda en cada una ellas, a su vez cada una de ellas lo ha obtenido del orden en fueron dados de alta cuando se hizo la indexación.

Así que tenemos que usar una manera sistemática que nos permita encontrar precisamente esos registros que nos puedan ser realmente útiles como datos concretos para nosotros o bien pistas para seguír planteando hipótesis de localización.

Los siguientes cinco pasos sistemáticos generales, son los que he desarrollado con base a mi experiencia personal y lo que he leído sobre las bases de datos FS, y que me han funcionado.

1. Definición de Apellidos, lugar y época.
Es altamente recomendable que ya tenga una idea de que Apellido quiere buscar, en que lugar o lugares y más o menos que épocas.

Esto es porque las colecciones indexadas de FS están ordenadas por iglesia/municipio, luego tipo de registros (bautismo, nacimiento, matrimonio, defunción, etc.), E intervalos de tiempo en años.

Para definir que apellido buscar, use su Carta de Apellidos personal o la carta de apellidos de la persona que está investigando; de la misma forma use sus Cartas de Lugares y épocas.

Un ejemplo de cómo hacer dichas cartas se puede ver aquí:
https://www.facebook.com/groups/ApellidosdeSonora/permalink/2045845735491001/

2. Búsqueda de Colecciones indexadas en FS
Una vez que ya tiene su lista de lugares y épocas, tomé una combinación y vaya al catálogo de FS para buscar primero el poblado y después, ya una vez en el catálogo del poblado, la colección o colecciones que le puedan ser útiles.

• El catálogo de FS para registros eclesiásticos de Sonora está en la siguiente liga:
https://www.familysearch.org/search/catalog/1473203

• El catálogo de FS para registros civiles de Sonora está en la siguiente liga:
https://www.familysearch.org/search/catalog/1918289

Una vez revisadas las colecciones disponibles de cada catálogo, seleccione aquellas que quiera revisar según el pueblo que va a investigar.

De las seleccionada hago una segunda selección de aquellas que contienen una lupa en sección que dice formato, ya que estás son las únicas indexadas hasta ese momento.

Anote colección, Film Number (Número de Filme) y guarde la dirección de la liga de la lupa.

3. Búsqueda en la colección indexada.
Ya que tenemos los datos de la colección que vamos a usar y su número de filme, procedemos a entrar a dicha colección y usar su motor de búsqueda interno como sigue:

• Ir al campo Apellidos y escribir el apellido a buscar con todo y comodines.
Recordemos que FS acepta como comodín el símbolo ?, para reemplazar una letra multivariate, Así por ejemplo para el apellido González usaríamos la siguiente expresión:
Gon?ale?

• Ahora ir al campo que dice Film Number o número de filme y escribir el número de filme que conocemos para la colección que estamos revisando.

• Dar entrada y nos aparecerán todos los registros indexados disponibles para dicho apellido con sus variantes ortográficas de esa colección y en ese filme específico (lugar y época).

4. Exportar los Registros a Excel.
Una vez generada nuestras listas de resultados, ahora se procede a respaldar las mismas mediante la función exportar en Excel que tiene ya integrada el sitio de FS.

Para ver los pasos a seguir de exportación a excel se pueden ver los puntos 3-10 mencionados en la siguiente publicación:
https://m.facebook.com/groups/1333267290082186?view=permalink&id=1975714255837483

5. Revisar libro de Registros exportados
Una vez que hemos descargado las tablas las abrimos en Excel y ponemos todas juntas en un sólo archivo, para de ahí organizarlo a nuestro gusto usando las diferentes funcionalidades de Excel.

Lo mejor de todo es que la tabla de excel ya viene incluida la liga a la dirección de la imagen fuente, y con ello ya podemos generar nuestra Cita.

Transmisión Familiar del Apellido (casos más comúnmente usados en el pasado):

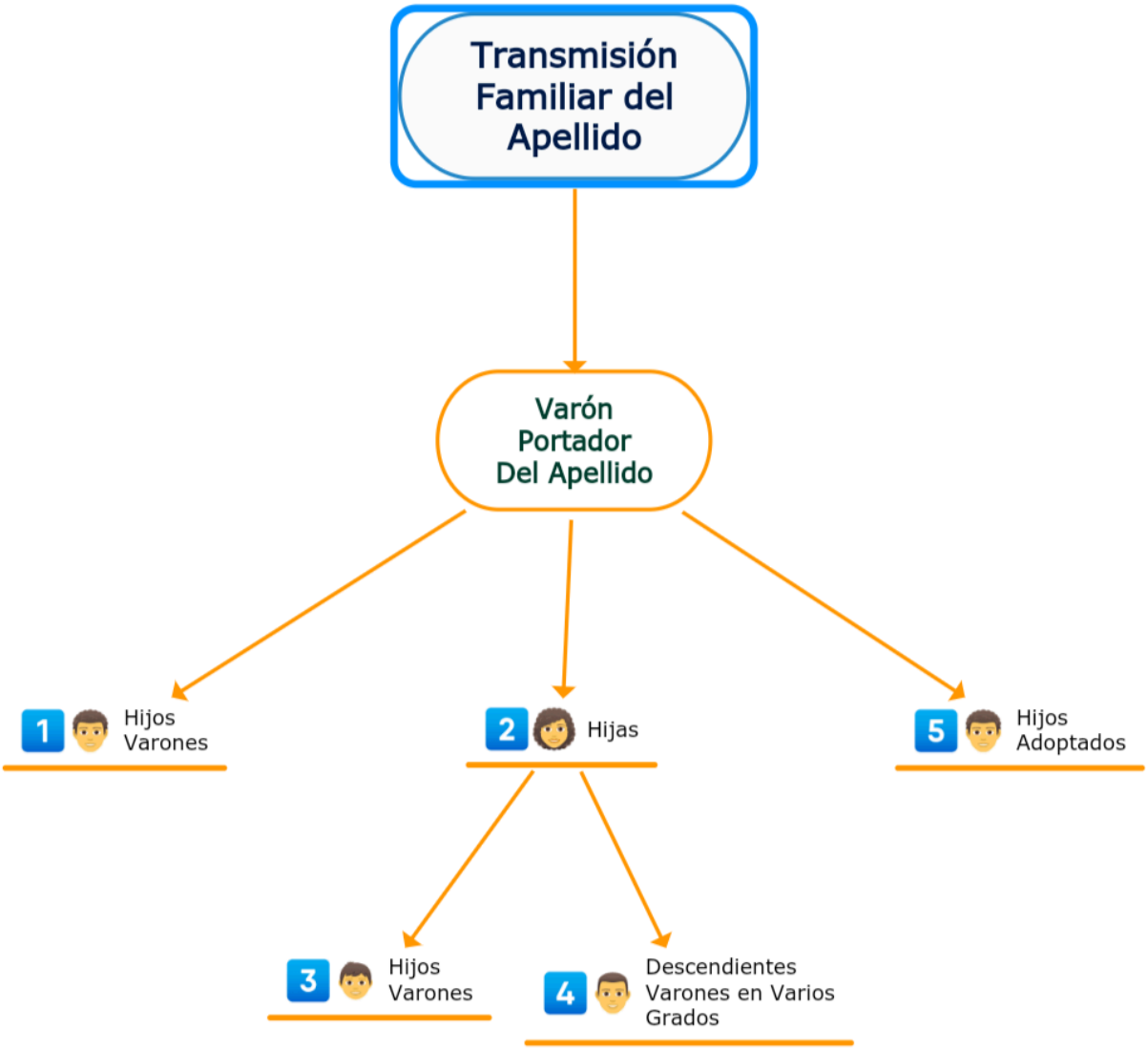

Búsqueda de Registros Indexados útiles en FS

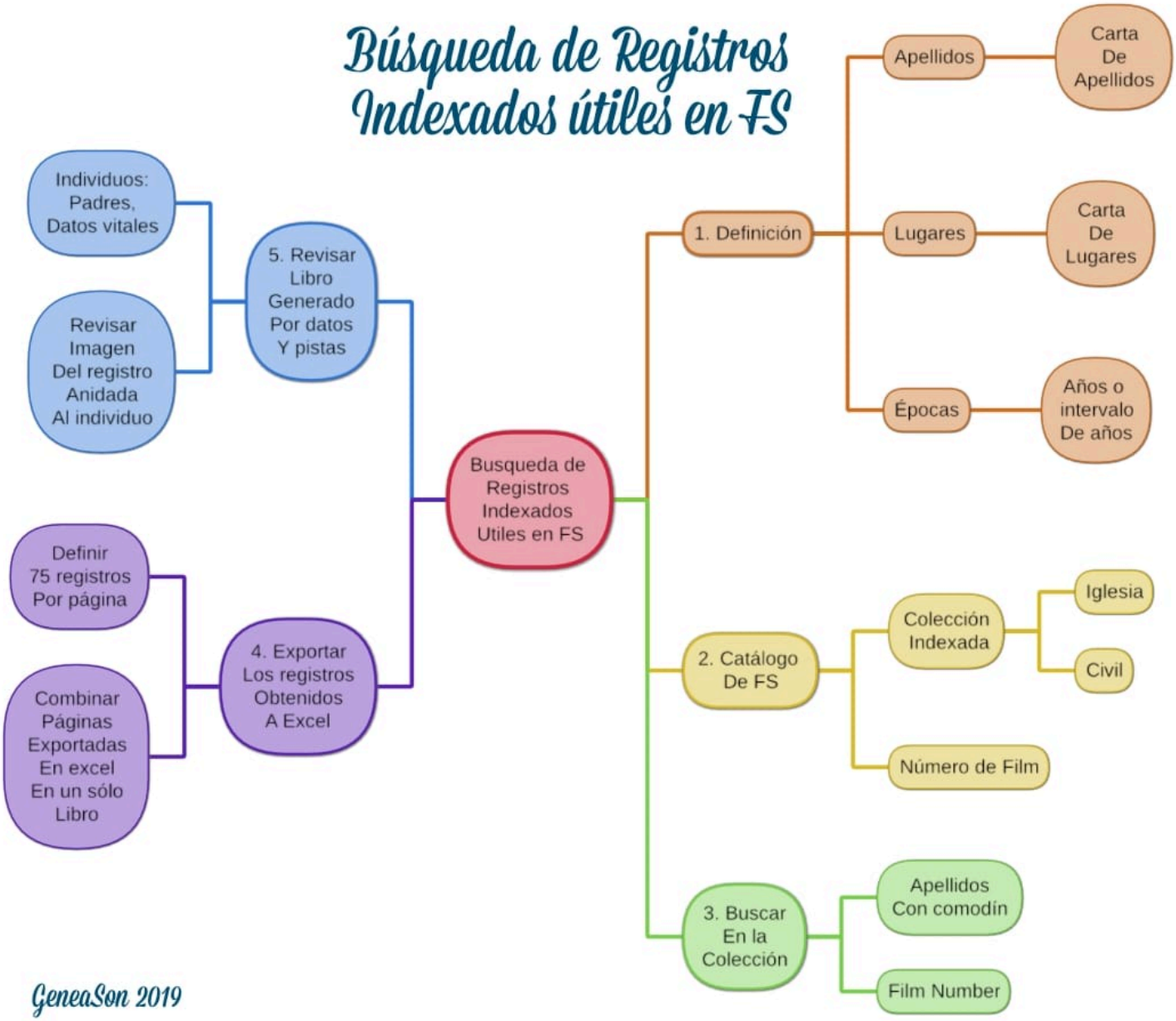

GeneaSon 2019

Por Genealogía Sonorense por Jesús Francisco M.

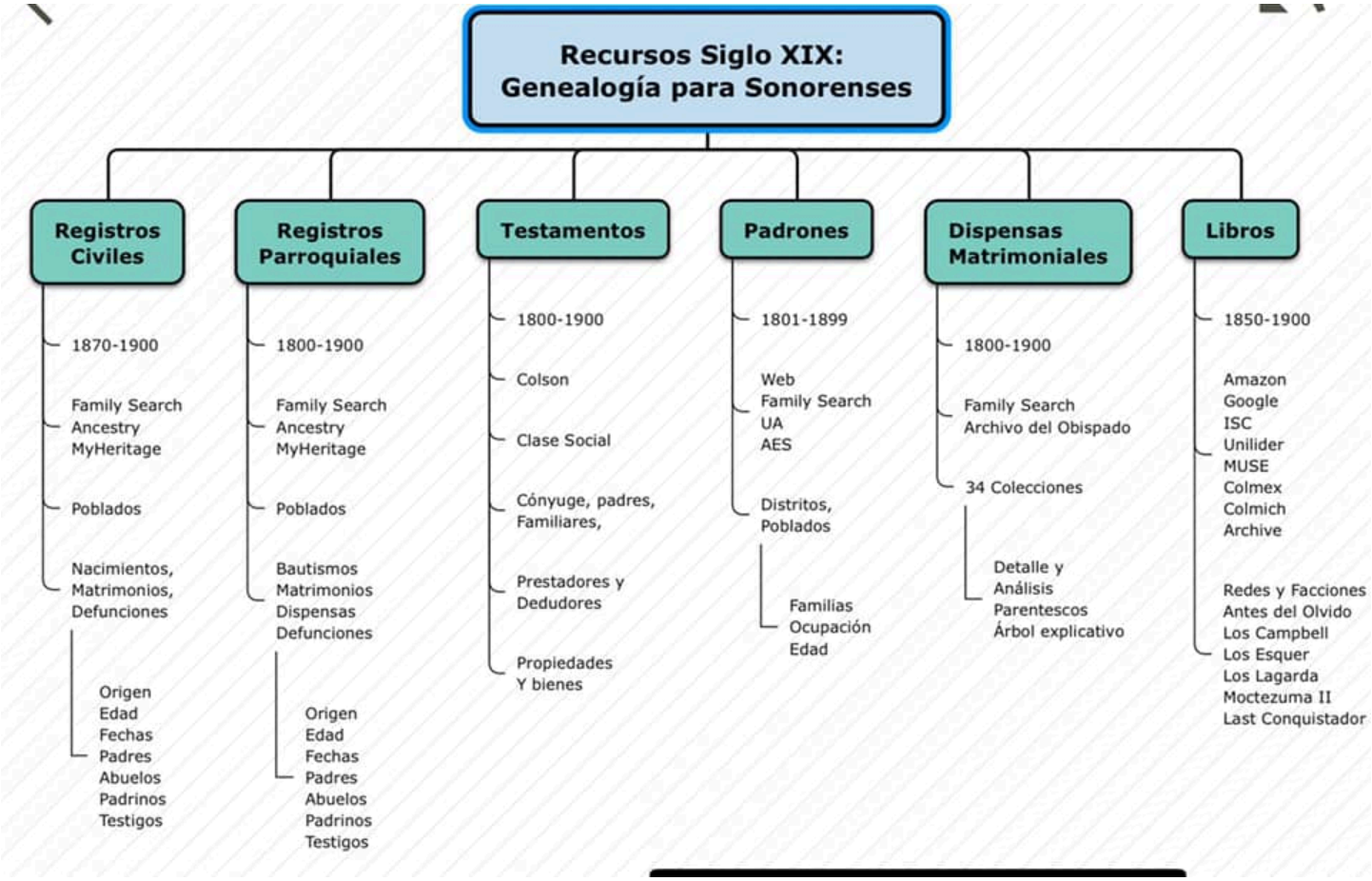

Recursos Siglo XIX: Genealogía para Sonorenses

Hace varias semanas se publicó una nota sobre los recursos para investigar en el siglo XX enfocado especialmente para quienes se inician o bien para los que buscan descendientes de abuelos y bisabuelos.

Ahora vamos a tratar el caso del siglo XIX enfocado a ir tras los ancestros de esos abuelos y bisabuelos y para el cual tenemos los siguientes recursos:

1. Los registros digitalizados de Family Search del registro civil.
2. Los registros digitalizados de Family Search de las parroquias católicas en el Estado Sonorense.
3. Los registros testamentarios transcritos del Estado Sonorense en Colson.
4. Padrones y Censos del Período,
5. Dispensas Matrimoniales del Obispado de Hermosillo
6. Libros de carácter histórico y social con relevancia genealógica y de relaciones familiares.

Veamos ahora en qué periodos son más recomendados usar cada uno de ellos:

• 1800-1870: Del dos al seis
• 1870-1900: 1,2,3,5,6

En el 1 y 2 hay registros de nacimiento, matrimonio y defunción, pero son variables en contenido, alcance y organización de la información. Los mismos se pueden localizar en Family Search por población y muchos enlaces de acceso ya han sido publicados en esta página.

El 3 contiene transcripciones de testamos registrados entre 1796 y 1910, las cuales se pueden encontrar en el Portal Testamentos del sitio del Colson. En esta página ya se hizo una publicación sobre el Portal del Colson.

El 4 consiste en una serie de padrones llevados a cabo en los Distritos y sus poblaciones entre 1800 y 1899 variablemente y con diferentes alcances en el territorio sonorense. Algunos de ellos se pueden localizar en internet en sitios diversos, pero otros están “privados” en el Archivo del Estado de Sonora y también en la Universidad de Arizona. Desafortunadamente el acceso a ellos no es fácil.

El 5 son Dispensas Matrimoniales emitidas entre 1781 y 1950 por el Obispado de Hermosillo y que se encuentran en Family Search en la sección de Hermosillo. En esta página ya se hizo una publicación del acceso digital a 34 colecciones.

El 6 se refiere a libros con genealogías incluidas y estos se pueden encontrar en sitios como Archive, Google, Colsin, Colmich, Colmex, Etc.

Jurisdicciones políticas del gobierno:
Estas son las jurisdicciones políticas que he encontrado en mi investigación. Tenga en cuenta que no importa de dónde provenga su familia en México.

Las Indias (Las Indias)
Este es el nombre que los españoles dieron a todas sus tierras recién descubiertas en América del Norte y del Sur. Puede encontrar registros de todo este territorio en el Archivo de Indias en España y en los Archivos Nacionales de México. Muchas de las colecciones del Archivo de Indias se han digitalizado y las del Archivo Nacional de México no.

Nueva España (La Nueva España)
Dentro de Las Indias, este es el nombre que se le dio al territorio que luego se convertiría en México y el suroeste de los Estados Unidos. Los registros de esta área se pueden encontrar en FamilySearch, Archivos Nacionales Mexicanos, Archivos de Indias y Archivos Estatales locales. El siguiente mapa muestra lo que se consideró como Nueva España:
http://www.emersonkent.com/map_archive/mexico_1786.htm

Provincias y Reinos de Nueva España
Luego, dentro de Nueva España, encontramos varios reinos como el Reino de Nueva Galicia, El Reino de León y otros. También encontramos provincias como Nuevo Santander, Coahuila y Texas. Todos ellos con sus propias jurisdicciones y gobiernos. Todo lo cual tuvo que crear y preservar registros. El mapa de arriba muestra las diversas divisiones políticas de la Nueva España y sus capitales. Estas capitales son donde desea buscar registros. Un ejemplo es el de Nuevo León, su capital, Monterrey, ha publicado en línea todos sus registros desde 1590 hasta la actualidad. Puede buscar esos registros aquí: Los archivos históricos de Monterrey ya están en línea. Estos registros cubren el período colonial de News Spain y los períodos actuales del Estado mexicano.

Una breve historia de los registros de registro civil de México
Si no está familiarizado con El Registro Civil o el Registro Civil de México, permítame brindarle algunos antecedentes. Durante el dominio español y algún tiempo después de su independencia, la Iglesia Católica mantuvo los registros vitales de México desde alrededor de 1500 hasta 1860.

Por supuesto, algunos estados comenzaron a mantener registros incluso antes de 1860. Lo que sucedió fue que en 1860 o 1859, Benito Juárez, el presidente de México en ese momento, declaró que todos los registros vitales de nacimiento, matrimonio y defunción tenían que ser mantenidos por el estado , por lo tanto, ese fue el comienzo de los Registros de Registro Civil de México.

Esto también significaba que los registros de la Iglesia ya no serían válidos para transacciones gubernamentales.

A partir de entonces, el Registro Civil estuvo a cargo de documentar cada nacimiento, matrimonio y muerte a nivel local de los "Municipios".

Estos documentos son un tesoro para cualquiera que haga investigaciones de Genealogía mexicana, se remontan hasta la década de 1860 y hasta las leyes de privacidad debidas de la década de 1930.

Here is the complete list of Mexico's Civil Registration Records by the Mexican state that FamilySearch in their website.

- Aguascalientes, Civil Registration, 1859-1961
- Baja California and Baja California Sur, Civil Registration, 1860-2004
- Campeche, Civil Registration, 1860-1926
- Chiapas, Civil Registration, 1861-1990
- Chihuahua, Civil Registration, 1861-1997
- Coahuila, Civil Registration, 1861-1998
- Colima, Civil Registration, 1860-1997
- Distrito Federal, Civil Registration, 1832-2005
- Durango, Civil Registration, 1861-1995
- Guanajuato, Civil Registration, 1862-1930
- Guerrero, Civil Registration, 1833-1996
- Hidalgo, Civil Registration, 1861-1967
- Jalisco, Civil Registration, 1857-2000
- Michoacán, Civil Registration, 1859-1940
- Morelos, Civil Registration, 1861-1920
- México Estado, Civil Registration, 1861-1941
- Nayarit, Civil Registration, 1868-2001
- Nuevo León, Civil Registration, 1859-1962
- Oaxaca, Civil Registration, 1861-2002
- Puebla, Civil Registration, 1861-1930
- Querétaro, Civil Registration, 1864-2005
- Quintana Roo, Civil Registration, 1866-1902
- San Luis Potosí, Civil Registration, 1859-2000
- San Luis Potosí, Miscellaneous Records, 1570-1842
- Sonora, Civil Registration, 1861-1995
- Tabasco, Catholic Church Records, 1803-1970
- Tlaxcala, Civil Registration, 1867-1950
- Tamaulipas, Civil Registration, 1800-2002
- Veracruz, Civil Registration, 1821-1949
- Yucatán, Civil Registration. 1860-1926

- Zacatecas, Civil Registration, 1860-2000

Puede ver todos los registros de registros de registro civil de México aquí: Ver todos los registros de registro civil en Ancestry.com (FYI: debe tener una suscripción)

La genealogía de las familias más antiguas de México
Recientemente me encontré con dos libros que documentan La genealogía de las familias más antiguas de México. Ambos fueron escritos por Don Ricardo Ortega y Pérez Gallardo en 1908. Se titulan Historia Genealogica de las Familias Mas Antiguas de México.

El enfoque de Don Ricardo es la genealogía de las familias tituladas y nobles de México.

Es mi opinión que se centró en estas familias, ya que a principios de 1900 eran más fáciles de investigar, ya que la mayoría de los registros se podían encontrar en la Ciudad de México.

De todos modos, estos dos libros son un excelente recurso y una lectura obligada para todos. En la introducción del primer volumen, entra en detalles explicando el origen de la nobleza y los títulos en España y, posteriormente, en México.

También ofrece una descripción de cada título y los beneficios a los que tenía derecho el titular.

Busqué en ambos volúmenes, más de 2000 páginas, y solo encontré algunos de mis antepasados cuyos hijos se casaron con algunas de las familias mencionadas.

El período de tiempo cubierto por estas genealogías es de 1500 a 1900. Desafortunadamente, no se proporcionan fechas de muerte o nacimiento, pero se puede asumir el rango de fechas ya que el enfoque de los autores es México y la cantidad de generaciones proporcionadas para algunos linajes:
Historia Genealógica de las Familias Mas Antiguas de México Volumen 1

Historia Genealógica de las Familias Mas Antiguas de México Volumen 2

Descendientes de conquistadores y primeros colonos españoles de Nueva España
Durante mucho tiempo, he estado buscando libros que contengan a los descendientes de los primeros pobladores o conquistadores de México, pero no he encontrado ninguno. Si ha encontrado uno, hágamelo saber. Estoy buscando árboles genealógicos de cualquiera que haya llegado a México antes de la década de 1550. O de cualquier nativo americano que adoptó la corona española y, por lo tanto, hay un rastro de papel de ellos y sus descendientes.

La razón de esto es que muchos de nosotros hemos llegado a principios de 1600 y mediados de 1500, pero nos falta un vínculo entre los primeros colonos o conquistadores. También creo que ese trabajo nos ayudará a conectarnos más fácilmente.

El primer libro: Sumaria Relación de las Cosas de la Nueva España

Su subtítulo es; con noticia individual de los descendientes legítimos de los conquistadores y primeros pobladores españoles.
https://www.worldcat.org/title/sumaria-relacion-de-las-cosas-de-la-nueva-espana-con-noticia-individual-de-los-descendientes-legitimos-de-los-conquistadores-y-primeros-pobladores-espanoles/oclc/252001384

https://books.google.com/books?id=j0RFnQAACAAJ&printsec=frontcover&source=gbs_ge_summary_r&cad=0#v=onepage&q&f=false

Segundo libro: Nobilario de Conquistadores de Indias
Este libro "Nobialio de Conquistadores de Indias" es muy interesante. A primera vista, uno pensaría que se trata únicamente de los conquistadores españoles. Pero, después de una inspección minuciosa, contiene muchos nativos americanos que recibieron títulos de nobleza por ayudar a los españoles a conquistar el Nuevo Mundo.

Puede encontrar un índice completo de los conquistadores mencionados en este libro a partir de la página 317.

Este libro no contiene árboles genealógicos, pero proporciona una breve descripción de los méritos de por qué el conquistador está obteniendo el título de nobleza y también se proporcionan algunas pistas sobre quiénes son sus padres.

https://archive.org/details/nobiliariodecon01meligoog

DIOCESES DE NUEVA ESPAÑA

Figure 10-2: This map shows the colonial dioceses of Mexico and their years of creation.

Formación y áreas de administración de las Diocesis de Nueva España (México) en la época colonial. La fecha indicada es cuando la diócesis fue establecida.

Así para el estado de Sonora tenemos que primero perteneció a Guadalajara, luego a Durango y finalmente a Sonora como sigue:

1617-1621 bajo la diocesis de Guadalajara.
1621-1780 bajo la diócesis de Durango.
1780 en adelante bajo la diócesis de Sonora.

Se toma 1617 como inicio porque fue el año en que cruzaron los Jesuistas a territorio Sonorense por primera vez para establecer misiones.

REINOS Y GOBIERNOS NOVOHISPANOS

Entre los Siglos XVI y XVII Nueva España estaba divida en varios reinos y gobiernos que se iban formando conforme al descubrimiento y asentamiento en nuevas tierras o bien a redistribuciones administrativas de los ya existentes.

El Rey era el gobernante absoluto de sus posesiones y ejercía dicho gobierno a través de delegación hacia personas e instituciones. En las tierras americanas la persona asignada para ejercer el gobierno real era el virrey designado por el rey.

La administración tenía cuatro ramos de gobierno: Hacienda, Justicia, Administración y Guerra. El virrey era responsable directo de los dos primeros ramos y miembro de consejo de los dos segundos.

Para regir el ramo de Justicia existía la audiencia real que era presidida por el Virrey o un Gobernador provincial según la localización geográfica de la ciudad cabecera.

Los reinos y Gobiernos existentes eran:
1.- R. De la Nueva España.
2.- R. de Nueva Galicia.
3.- Nuevo Reino de León.
4.- R. de la Nueva Vizcaya.
5.- Gobierno de Coahuila.
6.- Gobierno de Nuevo México.

EVOLUCIÓN DE LA JURISDICCIÓN DEL GOBIERNO COLONIAL: EXTRACCIÓN DE LA DEL SEPTENTRION

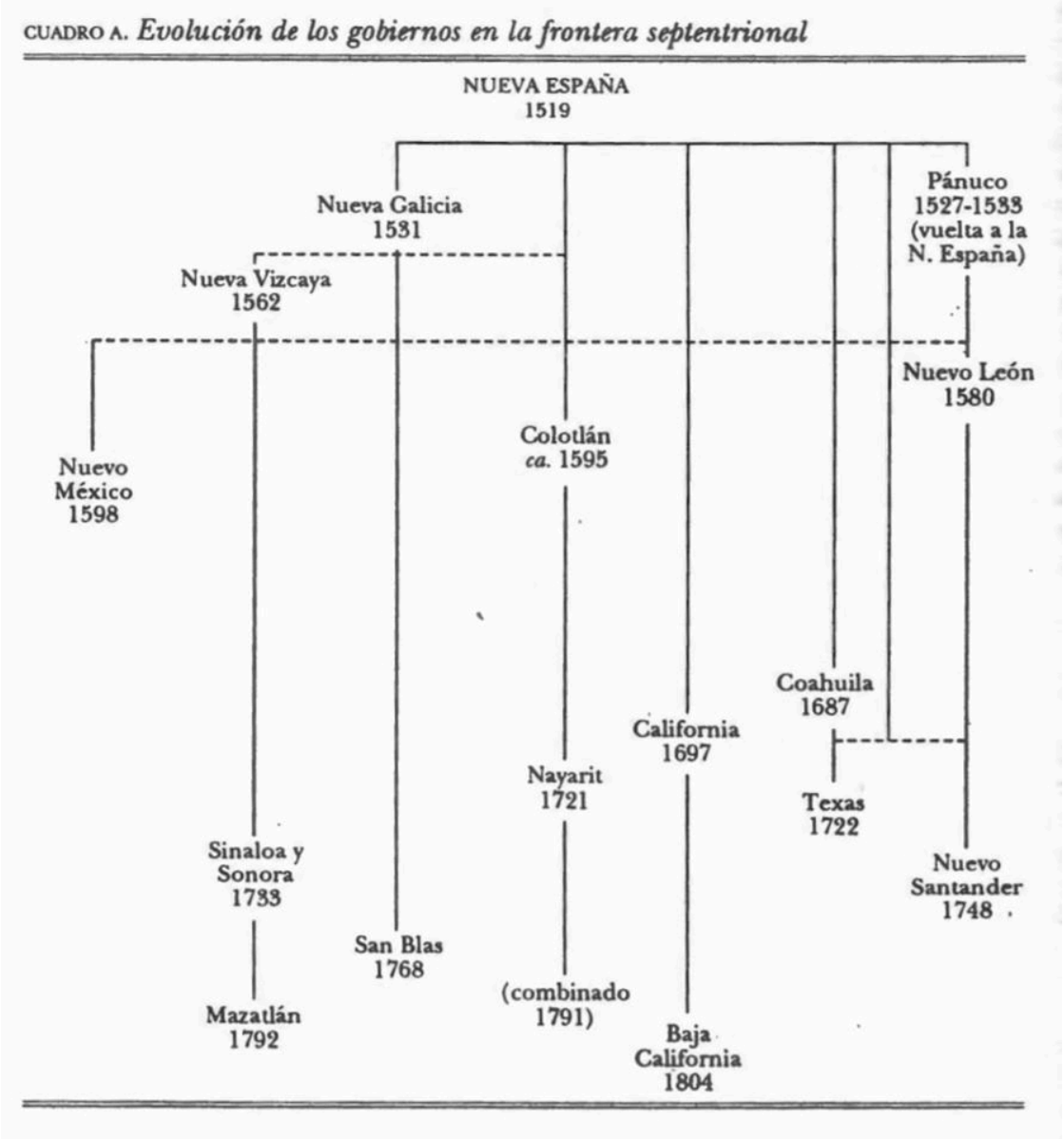

1519-1531: Nueva España
1531-1562: Nueva Galicia (Sinaloa inicia desde ~1531).
1562-1733: Nueva Vizcaya (Sonora existe desde ~1644 y Ostimuri desde ~1617).
1733-1792: Sonora y Sinaloa
1792-1830: Mazatlán
1830- En adelante Sonora y Sinaloa separados.

Fuente: La Frontera Norte de Nueva España por Peter Gerhard.

ESTADO DE OCCIDENTE

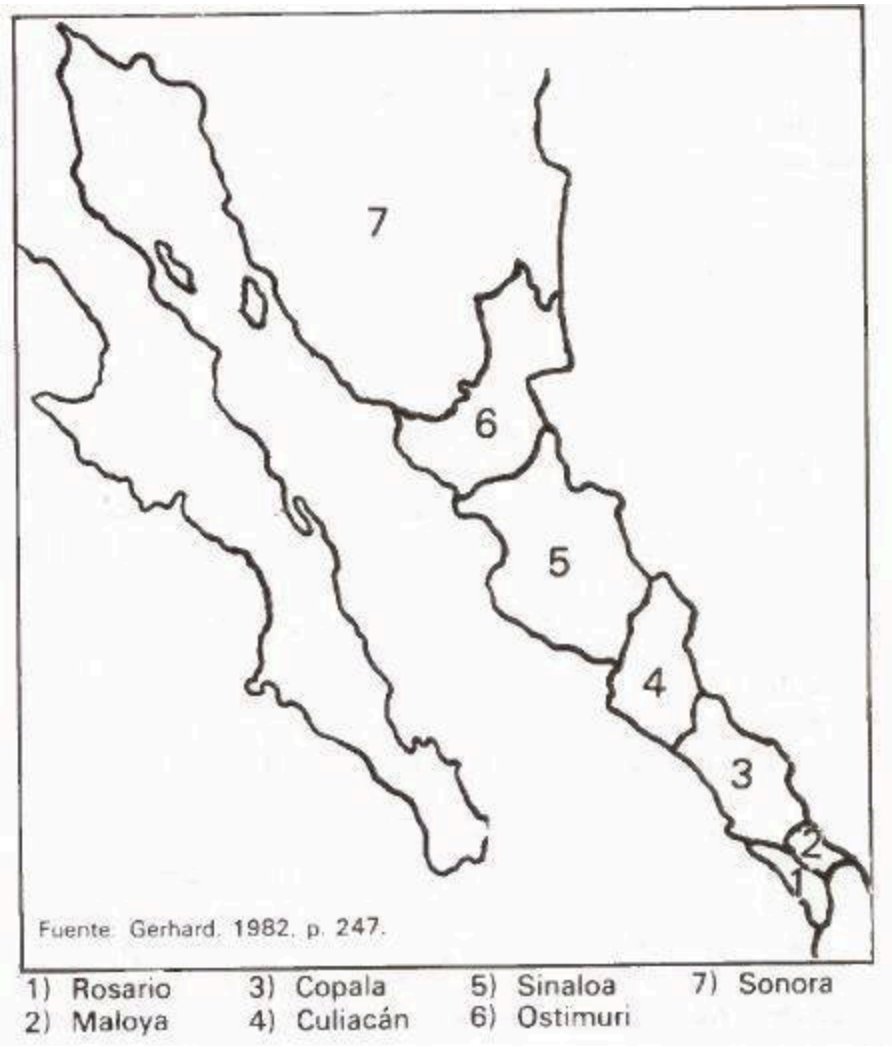

El Estado de Occidente y las provincias de Sinaloa, Sonora y Ostimuri

Históricamente Sonora y Sinaloa fueron provincias complementarias durante el proceso de colonización y asentamiento hispano viniendo a constituir por un tiempo el estado de Occidente que luego fue separado en Sonora y Sinaloa por el primer congreso constituyente de 1824.

En los primeros años del siglo XVIII, las provincias de Sinaloa, Ostimuri y Sonora mantuvieron la misma forma de gobierno que en el siglo XVII.

Puesto que tanto la Audiencia de Guadalajara, el Gobernador de Nueva Vizcaya y el Virrey tenían la misma autoridad sobre las provincias, estos asignadas Justicias Locales cuyas funciones no quedaban bien definidas, con lo que con frecuencia se confundían las funciones entre varias autoridades asignadas por cada superior.

Lo peor del caso es que ninguna de las autoridades locales sabia con certeza a quien debia obedecer con prioridad ni menos a que autoridad superior debia dirigirse para atender algún asunto.

Así las cosas los Alcaldes Mayores gobernaban a su conveniencia y si alguna autoridad superior los acusaba de desacato, se excusaban aludiendo que debian obediencia a alguna otra.

Por tal motivo pare resolver el conflicto del débil control que se tenía sobre las provincias del Noroeste, el 14 de marzo de 1732 se expidió la cédula real que unía la gobernación de cinco provincias: Sonora, Ostimuri, Sinaloa, Rosario y Culiacán, teniendo como capital a San Felipe y Santiago de Sinaloa.

Aunado lo anterior y con excepción de la de Sonora, los alcades mayores serían asignados por el gobernador y en el caso de Sonora por el rey.

1540

Año 1540: El descubrimiento del Noroeste de México y Centro-Sudoeste de EUA.

Rutas de Francisco Vázquez de Coronado, Garcia López de Cárdenas, Melchor Diaz y Hernando de Alarcón.

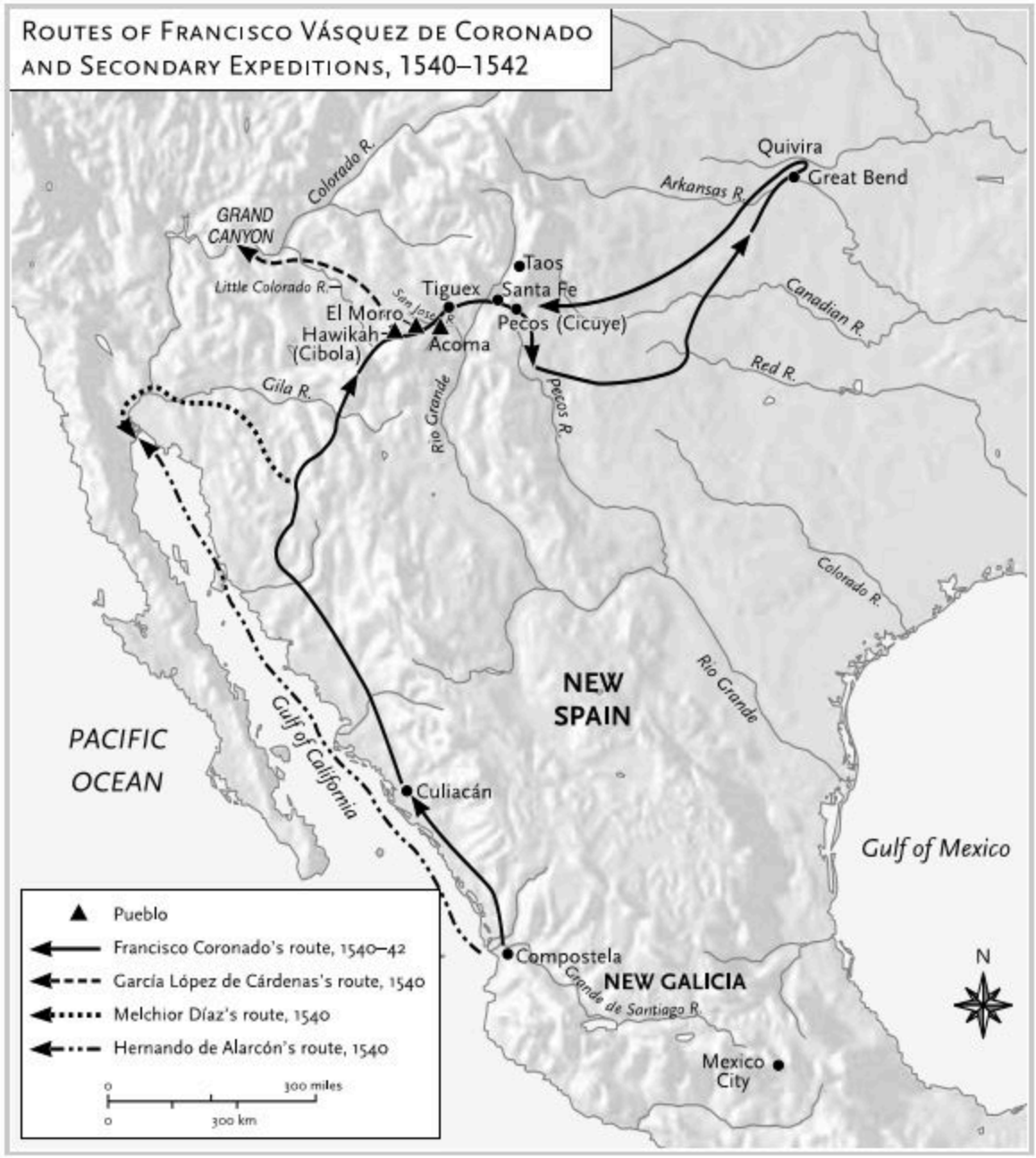

POBLAMIENTO ESPAÑOL DEL NOROESTE NOVOHISPANO A PRINCIPIOS DEL SIGLO XVII ENTRE 1601 Y 1620.

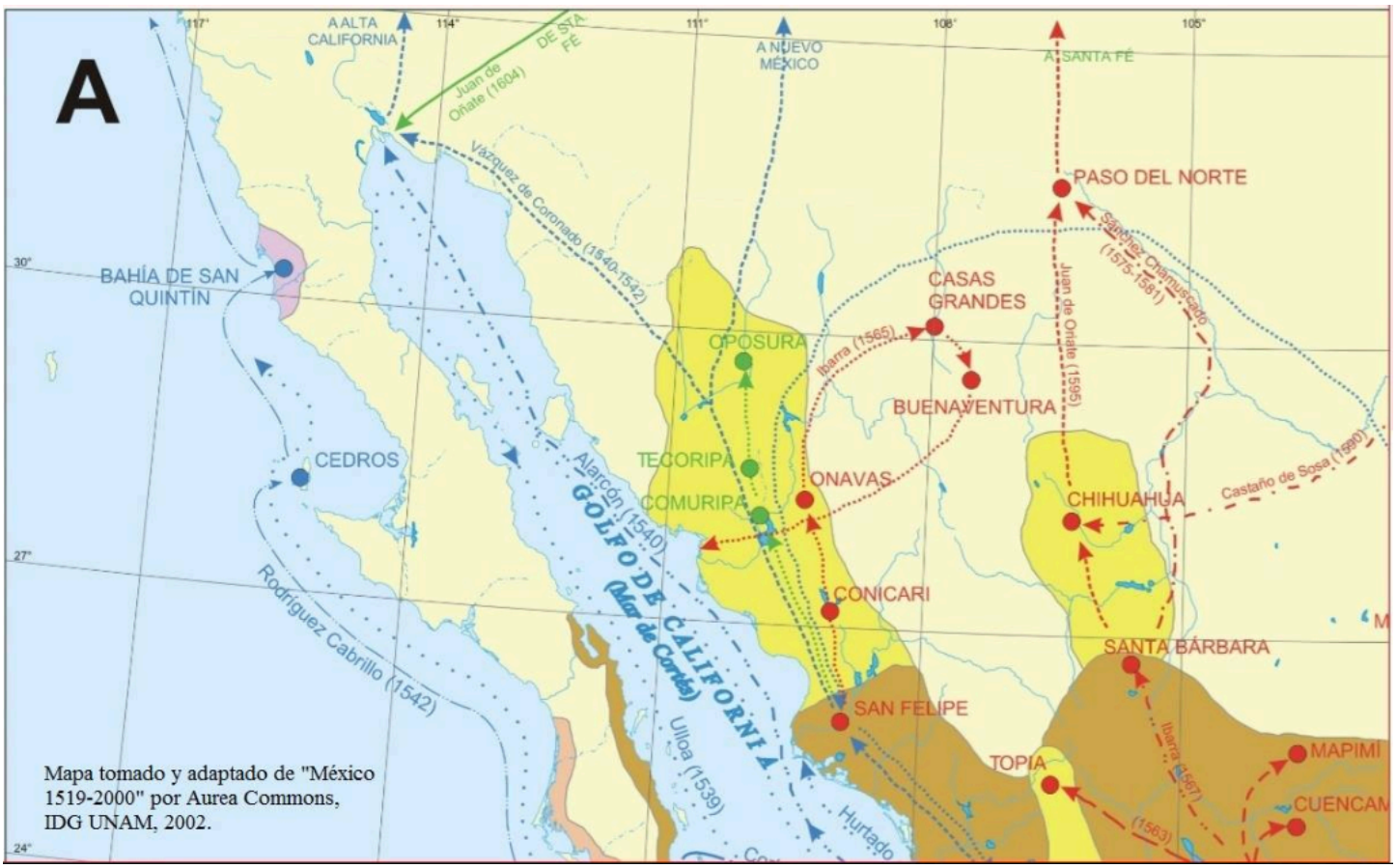



Se puede ver en el mapa que aunque ya se habían realizados varias travesías de exploración y algunos intentos de establecimiento de poblados entre 1531 y 1540, nuestra región sonorense inició su poblamiento hasta el periodo comprendido entre 1601-1620 como ya sabemos por mediación de los miembros de la Compañía de Jesús.

Se puede ver la ruta seguida de misioneros y soldados inicialmente desde San Felipe en Sinaloa siguiendo la ruta de color verde y estableciendo poblaciones en la región de color amarillo y en especifico de pobladores españoles en poblados como Comoripa, Tecoripa y Oposura.

Mapa tomado y adaptado de México 1519-2000" por Aurea Commons, IDG UNAM, 2002.

Genealogía del Obispado de Sonora

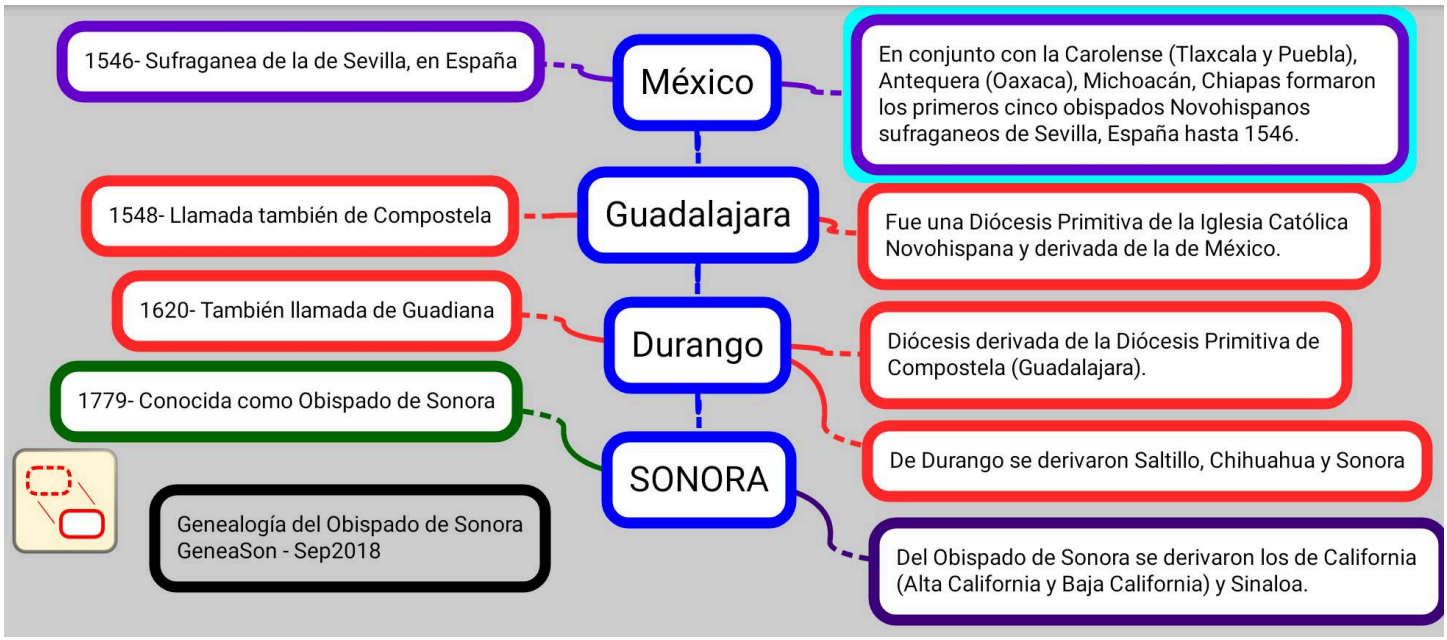

Jurisdicciones Generales para la región de Sonora
y alrededores en sus primeros 150 años.

Partiendo de un casa dada, se visualiza el contexto jurisdiccional desde los dos ángulos: el político y el eclesiástico.

Y ambos contextos con sus respectivos niveles desde el más interno hasta el más externo.

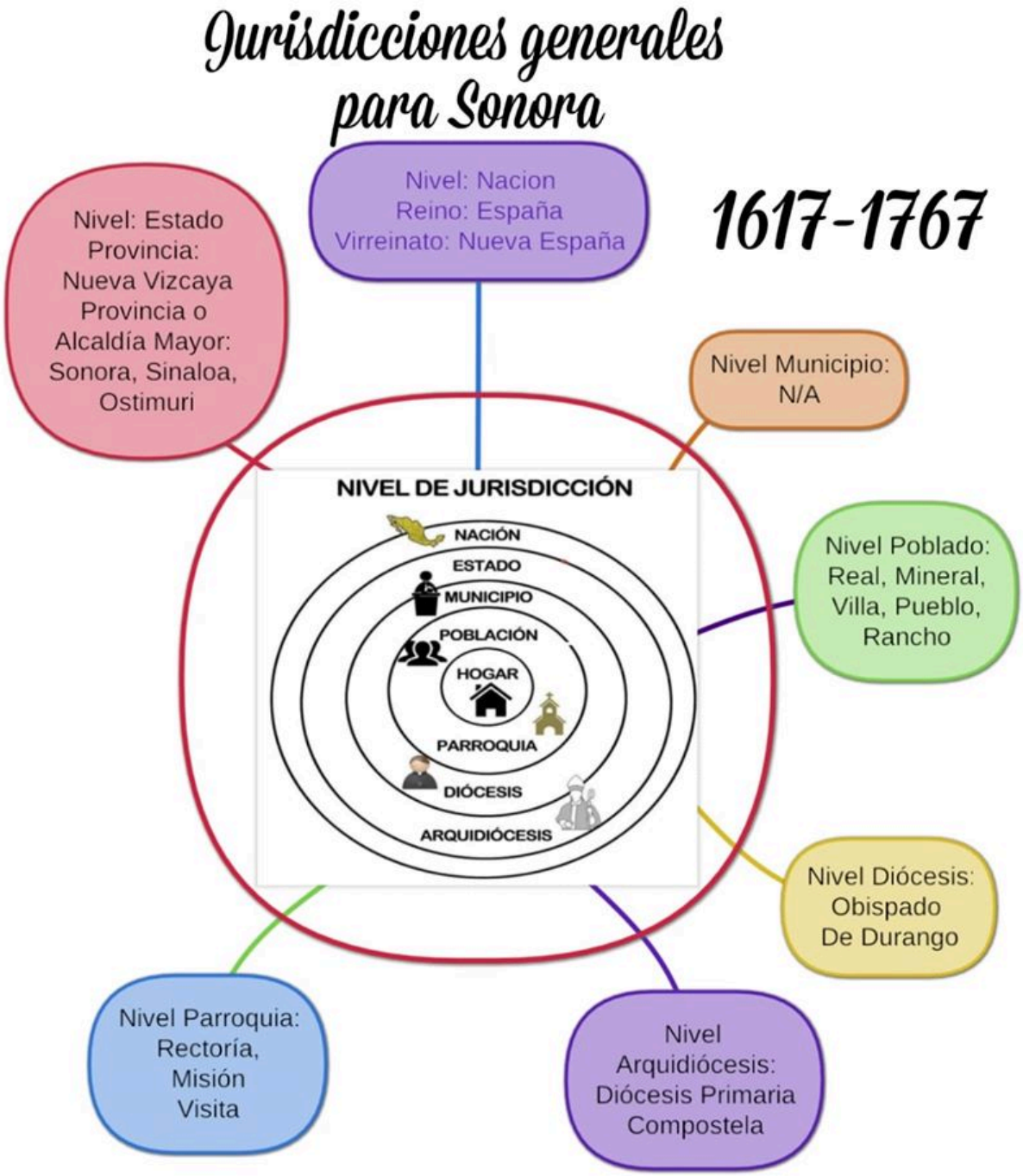

ANTES de 1700

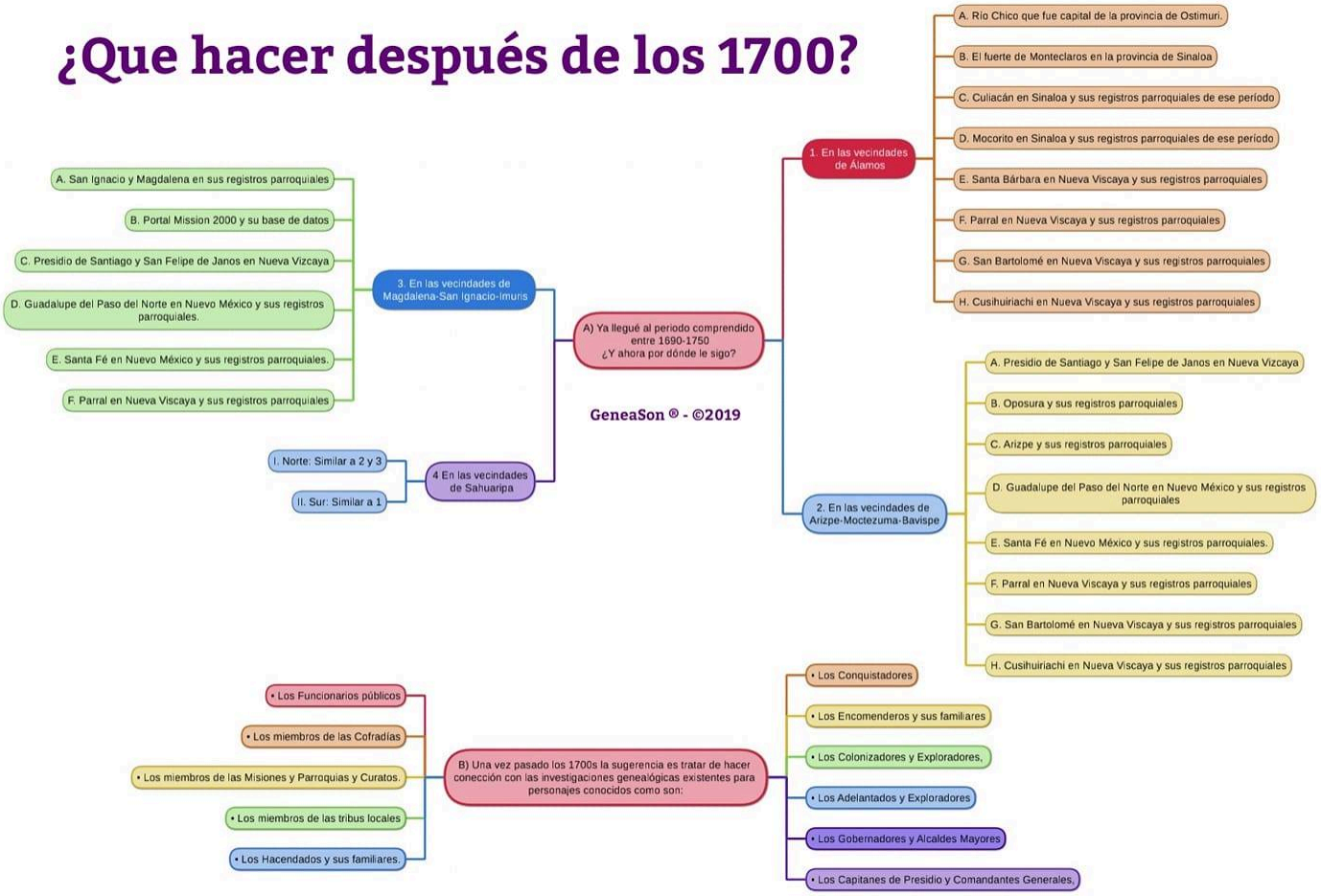

LA PIMERIA ALTA :1691-1767

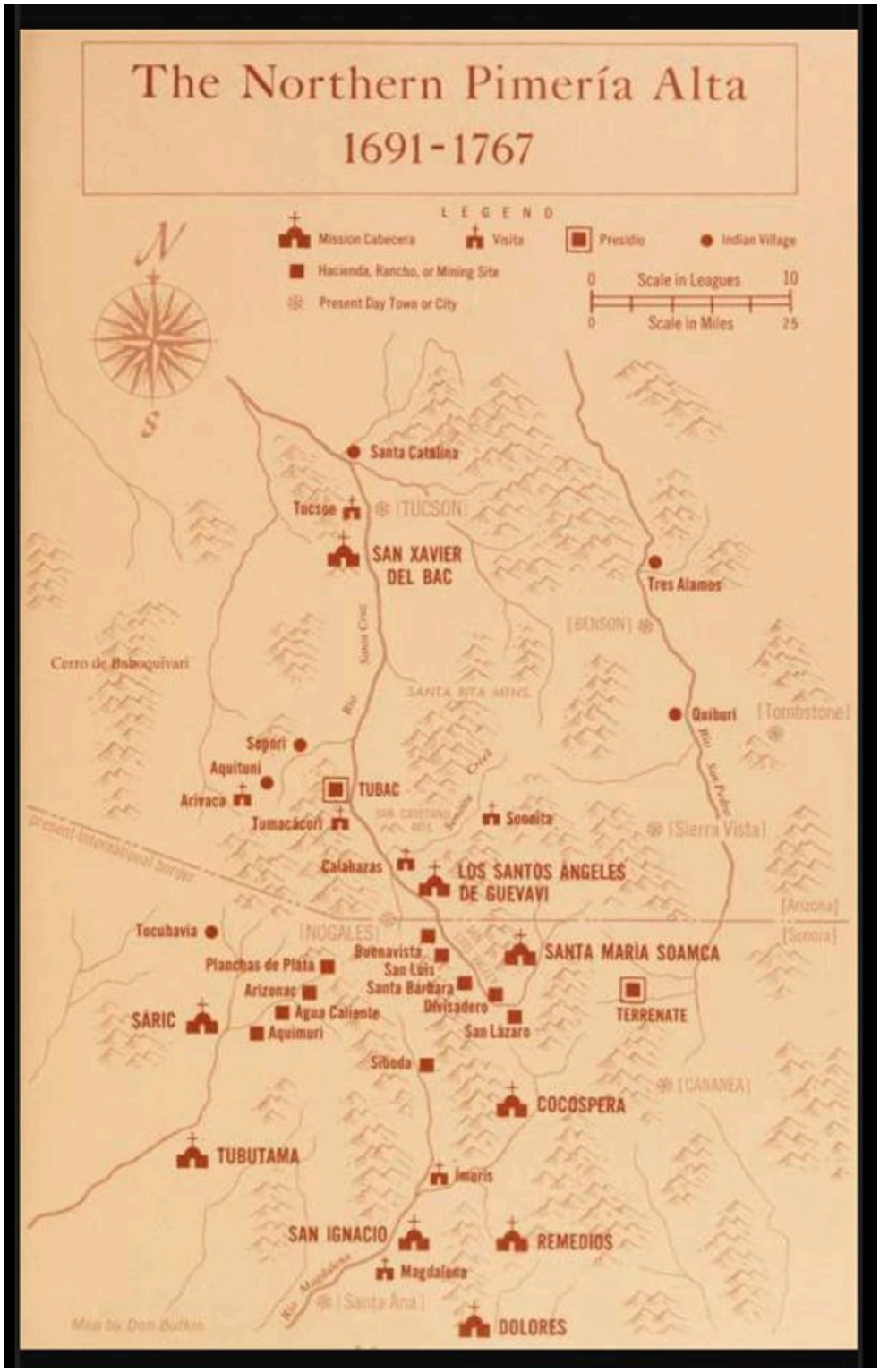

Ubicación aproximada de sus cabeceras,visitas así como la ubicación de pueblos/ciudades cercanas para su referencia.

Recursos para la Pimeria Alta, Norte de la antigua Provincia de Sonora

Todos estos recursos contienen información suficiente para correlacionar familias de la región norte de Sonora.

Hay que tener un poco de paciencia, pero las piezas se van enbonando poco a poco y casi a la perfección.

• Registros Parroquiales de San Ygnacio, Cocospera y Magdalena.
https://www.familysearch.org/search/catalog/264952

https://www.familysearch.org/search/catalog/264762

https://www.familysearch.org/search/catalog/264987

• Registros Parroquiales de Altar, Caborca, Oquitoa, Saric y Tubutama
Indexados
https://www.familysearch.org/search/record/results?count=20&query=%2Bfilm_number%3A687227
Imágenes
https://www.familysearch.org/search/film/004036964?cat=266542

• Padrón de la Pimeria Alta de 1801
https://m.facebook.com/groups/1333267290082186?view=permalink&id=1656431461099099

• Familias del Presidio de Tucson, Tubac y Tumacacori.
https://m.facebook.com/groups/1333267290082186?view=permalink&id=1751097441632500

• Censo del Distrito de Altar 1852
https://m.facebook.com/groups/1333267290082186?view=permalink&id=1712446652164246

• Base de Datos Mission 2000
https://www.nps.gov/tuma/learn/historyculture/mission-2000.htm

• Arizona, A land of good oak trees
Con apéndice de algunos de los primeros exploradores y colonizadores de esa parte de de la Pimeria Alta.
https://www.facebook.com/groups/ApellidosdeSonora/permalink/2086484364760471/

Recursos para la Pimeria Alta Norte de la antiguaProvincia de Sonora

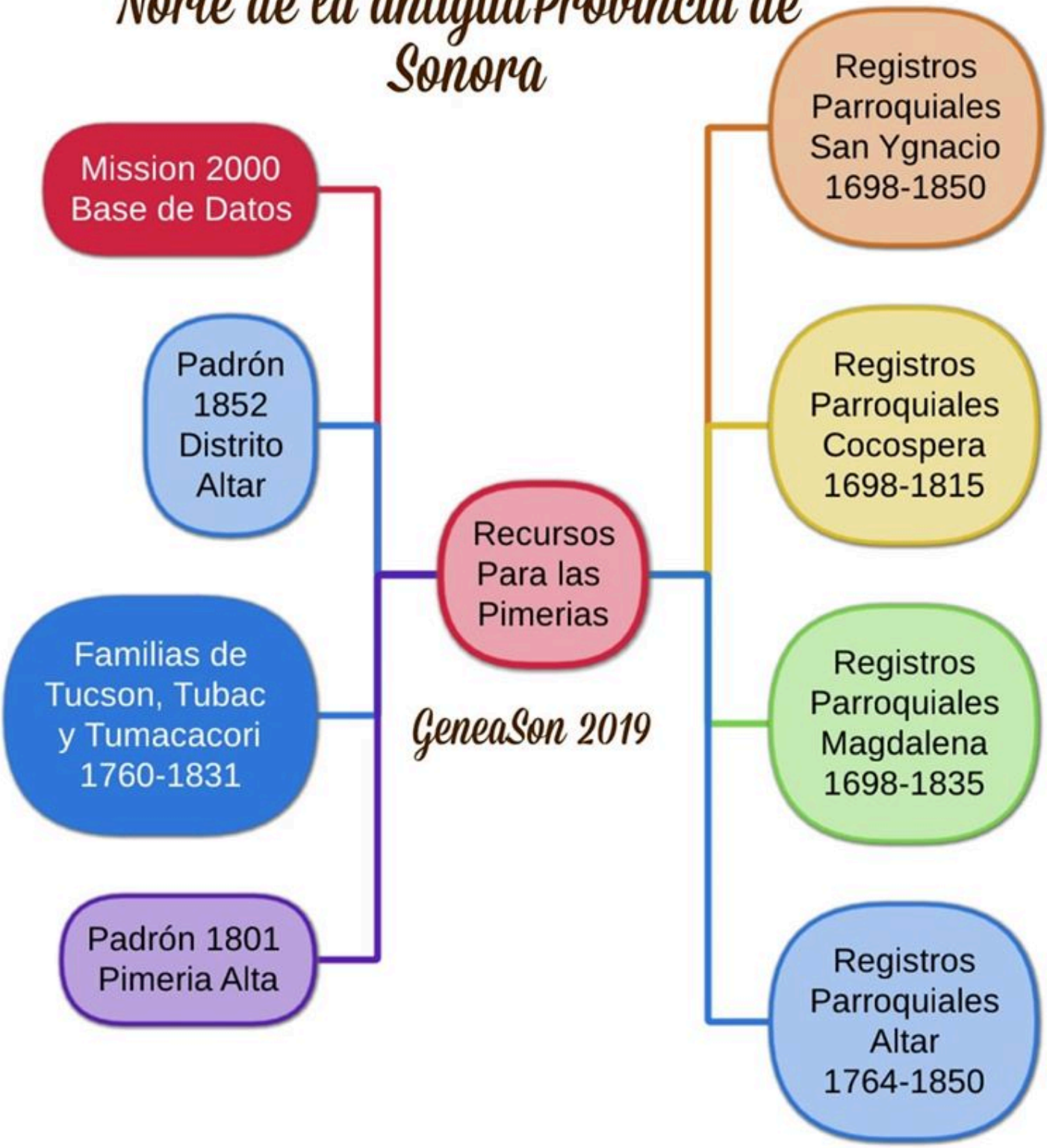

EL AVANCE ESPAÑOL EN SONORA Y EL NOROESTE ENTRE 1600 Y 1800

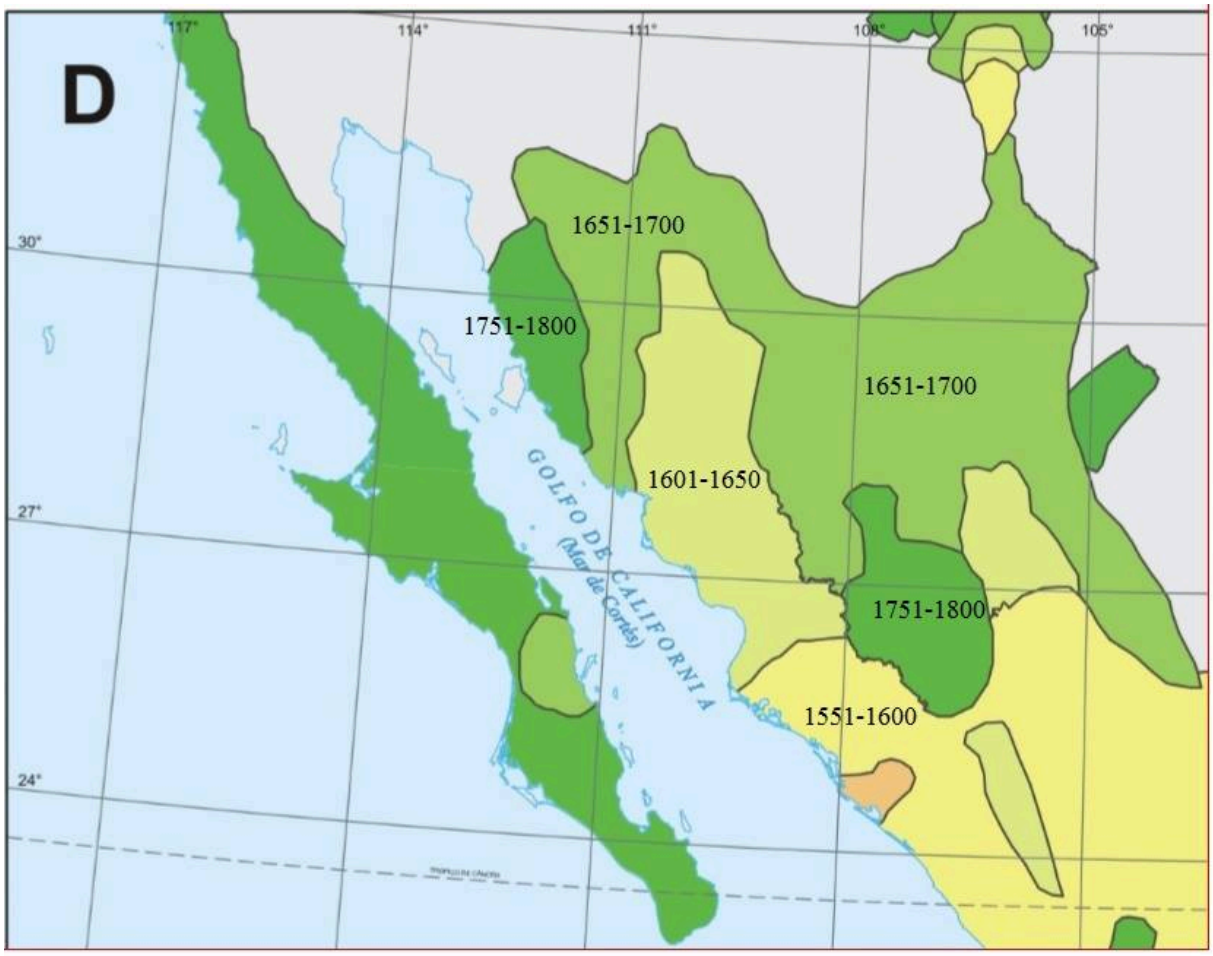

Mapa tomado y adaptado de "México 1519-2000" por Aurea Commons, IDG UNAM, 2002.

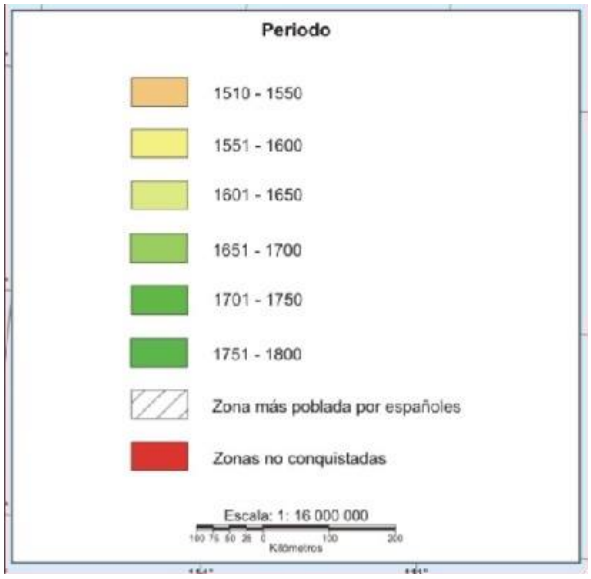

En el mapa se puede apreciar en forma aproximada el tiempo que llevó lograr "colonizar y pacificar" cada rincón de nuestro estado:

LAS ANTIGUAS PROVINCIAS DEL NOROESTE BAJO LA GOBERNACIÓN DE SINALOA A INICIOS DEL SIGLO XVII

LA GOBERNACIÓN DE SINALOA Y PROVINCIAS AGREGADAS

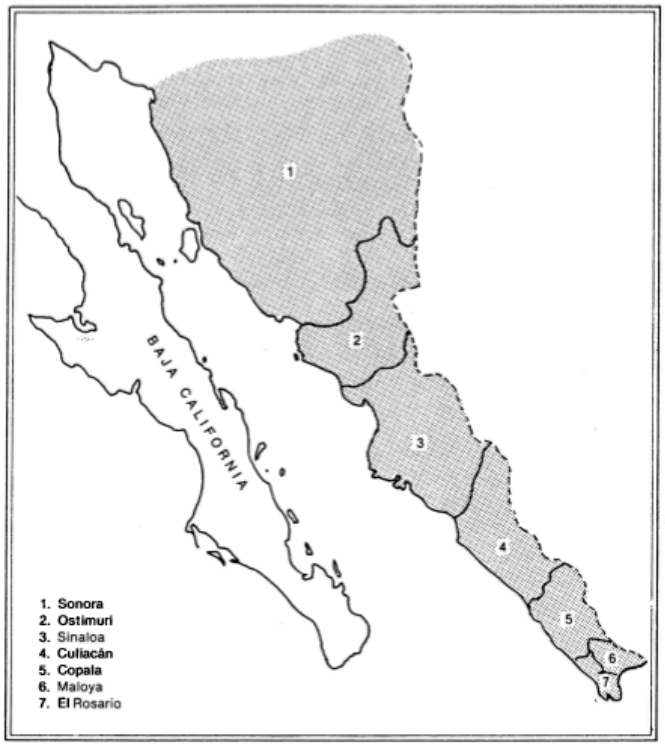

TABLE 3

BAPTISMS IN THE SINALOA–SONORA MISSIONS, 1591–1631.

Year	Baptisms	Year	Baptisms	Year	Baptisms	Year	Baptisms
1591–1609	25,897	1615	1,703	1621	11,340	1628	5,474
1610	2,586	1616	4,155	1622	8,343	1629	4,762
1611	1,745	1617	4,675	1623	11,221	1630	8,697
1612	2,075	1618	4,479	1624	6,000	1631	8,808
1613	1,613	1619	7,421	1625–1626	13,056		
1614	5,420	1620	7,600	1627	4,170		

Source: Pater Masten Dunne, S.J., *Pioneer Black Robes on the West Coast* (Berkeley and Losangels: University of California Press, 1940), 218.

TABLE 2

THE NUMBER OF JESUIT MISSIONARIES STATIONED ON THE SINALOA–SONORA MISSIONS, 1604–1625.

Year	Number of missionaries	Year	Number of missionaries
1604	6	1615	13
1605	7	1616	17
1606	8	1622	26
1610	11	1624	27
1612	15	1625	27
1614	13		

Source: Pater Masten Dunne, S.J., *Pioneer Black Robes on the West Coast* (Berkeley and Losangels: University of California Press, 1940), 220.

TABLE 1

JESUIT MISSIONS IN SINALOA AND SONORA IN 1624.

Missionary	Mission	Population
Diego de Guzman	Mocorito	900
Alberto Clerici	Guasave	3,000
Blas de Paredes	Bamoa	1,300
Ignacio Zavala	Baboria	1,050
Leonardo Latini/Patino	Chicorato	1,400
Juan Calvo	Yecorato	920
Vicente Aguila	Ahome and Suaqui	5,058
Martin Azpilcueta	Tehueco	2,567
Juan Castini	Sinaloa	6,570
Juan Varela	Tecori	10,400
Diego de la Cruz	Nobor	5,500
Miguel Godinez	Tepahui	5,400
Pedro Mendez	Potam	7,250
Juan Ardenas	Vicam	4,000
Guillermo Otton	Torin	3,800
	Tesamo	5,400
Francisco Olinano	Tecoripa	2,750
	Onabas	100

Source: Pater Masten Dunne, S. J., *Pioneer Black Robes on the West Coast* (Berkeley and Los Angeles: University of California Press, 1940), 217.

MISIONES - 1767

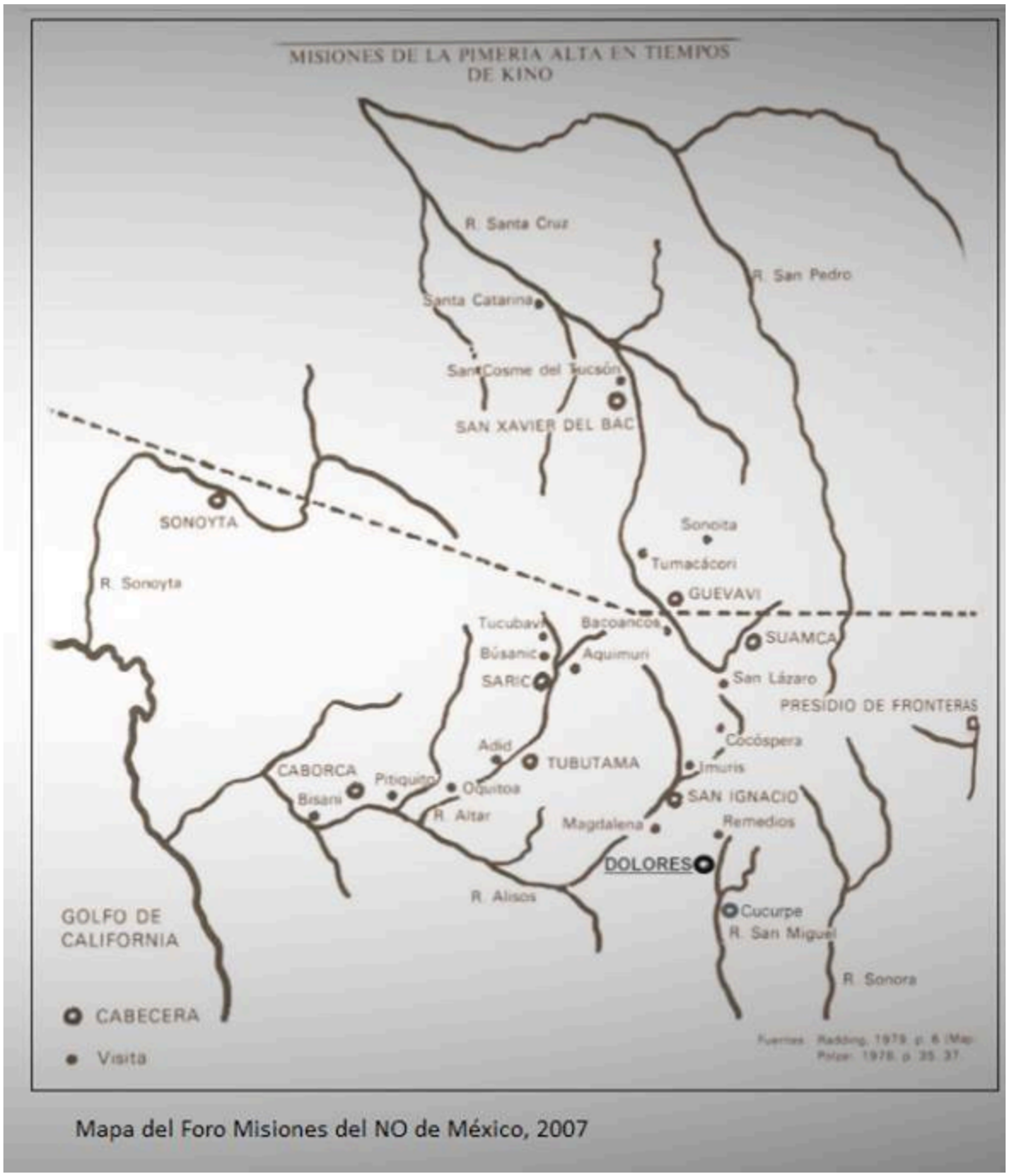

El Rectorado de Nuestra Señora de los Dolores, consistía de ocho misiones en 1767 al momento de la expulsión de los Jesuitas:

1. Tubutama, cabecera y residencia del rector Luis Vivas; sus pueblos de visita: Santa Teresa, Oquitoa y Atil.

2. Suamca, con sus pueblos de visita: Cocóspera, Terrenate y Santa Cruz, a cargo del P. Diego Barrera.

3. Guevabi, con Calabazas, Sonoita y Tumacácori como pueblos de visita, bajo la dirección del P. Pedro Rafael Diez, quien en ocasión atendía también a Atil, Santa Bárbara y Buenavista.

4. San Xavier del Bac, con Tucson como pueblo de visita, al cuidado del P. José Nevé.

5. Saric, bajo la dirección del P. Miguel Gerstner, quien también atendía Aquimuri, La Arizona y Busani, pueblos devisita.

6. Caborca, en donde se hallaba estacionado el P. Custodio Ximeno y que también visitaba Pitquín y Bísami.

7. San Ignacio, a cargo del P. Xavier Paver, quien atendía a los pueblos de visita ímuris y Magdalena.

8. Cucurpe, residencia del P. Ignacio Pfefferkorn que también atendía a los pueblos Remedios, Saracachi y Tuape.

Aquí cabe mencionar que había dos Sonoita, uno de Tumacacori y otro el que conocemos actualmente y que se llamaba San Marcelo del Sonoygtag

Más sobre los Rectorados Misionales Jesuitas en el Noroeste en esta nota:
https://www.facebook.com/notes/geneason/rectorados-misionales-jesuitas/424194171262298

Rectorado de San Francisco Javier, con seis misiones al momento de la expulsión en 1767:

1. Arizpe, que al parecer era la cabecera, en donde residía el visitador general de la Orden, P. Carlos de Roxas y su pueblo de visita Chinapa.

2. Cuquiárachi, residencia del rector P. Bartolomé Sáenz (nombrado por el visitador general Roxas en enero de 1765) y que también atendía a los pueblos de Bacoache y Cuchuta.

3. Ures, en donde estaba el P. Andrés Michel, a cuyo cargo estaba el pueblo de Santa Rosalía.

4. Opodepe (hoy Rayón), con su pueblo de visita Nacameri, a cargo del P. Miguel Almela.

5. Banámichi, con Huepac y Sinoquipe a cargo del P. Francisco Xavier Villaroya.

6. Aconchi, con Babiácora como su pueblo de visita, ambos a cargo del P. Nicolás Perera.

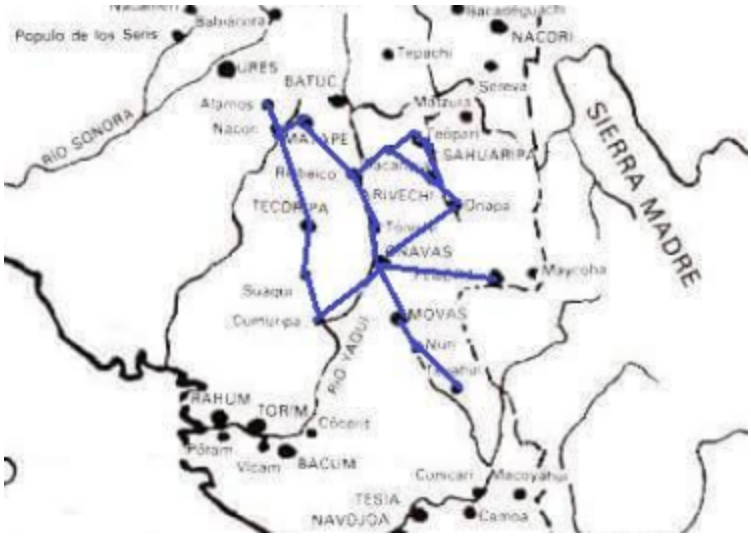

Rectorado de San Francisco de Borja, en 1767 integrado por siete misiones:

1. Arivechi, residencia del P. rector José Roldan, quien además de sus pueblos de visita Ponida, Teópari y Bacanora, también atendía la misión de Sahuaripa cuyo misionero, el P. Sáenz, había sido trasladado a Cuquiárachi.

2. Movas, cuyo pueblo de visita Nuri, era atendido por el P. Bernardo Middendorff.

3. Onavas, con Tónichi y Soyopa, a cargo del P. Enrique Kürtzel.
4. Onapa, cuyo P. Antonio Castro también cuidaba de los pueblos de visita Tarachi y Yécora, que había sido incorporado a este rectorado en abril de 1765.

5. Cumuripa, a cargo del P. Benito Antonio Romeo y que atendía también al Presidio de San Carlos de Buenavista.

6. Tecoripa, en donde se hallaba el P. Francisco Xavier González, y que a su vez cuidaba de los pueblos de visita Suaqui Grande y San José de Pimas.

7. Mátape (hoy Villa Pesqueira) con sus pueblos de visita Nácori Grande, Alamos, Rebeico, Quizani y Mazatán, a cargo del P. Jacobo Sedelmayr.

Rectorado de los Santos Mártires del Japón, en 1767 que consistía de seis misiones:

1. Guásavas, cabecera y residencia del rector Juan Nentuig, quien debido a enfermedad del P. Aguirre tuvo como su ayudante desde enero de 1766 al P. Ramón Sánchez. Oputo era su único pueblo de visita.

2. Bacadéguachi, residencia del P. Manuel Aguirre, vice-provincial, cuyos achaques le impedían cumplir con sus obligaciones, por lo que en 1765 se le asignó como ayudante al P. José Liébana. Sus pueblos de visita eran Nácori Chico, Mochopa y Sátachi.

3. Batuco, a cargo del P. Alejandro Rapicani, con un pueblo indígena Tepupe, y bajo su jurisdicción cuatro pueblos de españoles: Realito, La Mesa, Chihuahua y Todos Santos.

4. Oposura (hoy Moctezuma), con Cumpas, Térape y siete poblados de españoles: Teonadepa, San José, San Ildefonso de Tócora, Serobabi, Tonibabi, San Pedro y Tepache como pueblos de visita que atendía el P. José Garrucho.

5. Bavispe y sus pueblos de visita San Miguelito y Guachinera bajo la dirección del P. Francisco Xavier Pascua.

6. Bacerac, con Guachinera como pueblo de visita, ambos al cuidado del P. José Pío Laguna.

Rectorado de San Ignacio del Yaqui, en 1767 integrado por diez misiones:

1. Santa Cruz del Mayo (hoy Huatabampo), parece haber sido la cabecera y allí residía el P. visitador Jorge Fraideneg; su pueblo de visita era Etchojoa.

2. Huírivis, la residencia del rector Juan Lorenzo Salgado, tenía a Guaymas como pueblo de visita.

3. Bahcum y Cócorit, estaban a cargo del P. Julián Salazar.
4. Torin y Vicam, al cuidado del P. Lorenzo García.

5. Rahum y Potam, estaban atendidas por el P. Juan Mariano Blanco.

6. Belem, por el P. Maximiliano LeRoy.

7. Conicarit, Macoyahui y Tesia por el P. Vicente Rubio.

8. Camoa y en ocasión Tesia, eran asistidas por el P. José Rondero.

9. Navojoa y Cohuirimpo, por el P. Lucas Atanasio Merino.

10. Tepahue y Batacosa, por el P. Francisco Ita.

Fuente: Polzer, 1976, p. 35

Rectorado de Sinaloa, con once misiones en 1767:

1. San Felipe de Sinaloa, asiento del rector José Garfias.

2. Mocorito, con el P. Francisco Hlava.

3. Bacubiritu, asistida por el P. Fernando Berra.

4. Chicorato, San Ignacio y Ohuera, atendidas por el P. Juan Antonio Cedano.

5. Bamoa y Ocoroni, al cuidado del P. Miguel Fernández Somera.

6. Nío, a cargo del P. Andrés Ignacio González.

7. Vaca y Vites (hoy Santiago) , atendidas por el P. Sebastián Cava.

8. Toro, Choix y Biamena, con el P. Juan Francisco Acuña.

9. Tehueco, Sivirijoa y Charai, a cargo del P. Francisco Xavier Anaya.

10. Mochicahui, San Miguel y Ahorne, al cuidado del P. Antonio Ventura.

11. Guázave, con su pueblo de visita Tamasula, a cargo del P. José Ignacio Palomino.

Listado de misiones en el estado de Arizona:
F: Mision Franciscana
SJ: Mision Jesuita
Año 1: Fundación
Año 2: Cambio de nombre

San Bernardino	F	1629	1700	Awatobi, 70 km oeste de zuni	Arizona
San Francisco	F	1629	1680	Oraibi	Arizona
San Bartolomé	F	1629	1680	Shongopovi	Arizona
San Buenaventura	F	1629	1680	Mishongnovi	Arizona
misión Walpi	F	1629	1680	Kisakobi	Arizona
S Gabriel d Guevavi (Los Stos Ángeles)	S.J.	1691	1773	Tumacácori, noreste de Nogales	Arizona
San Cayetano de Tumacácori	S.J.	1691	1751	Sobaipuri. Este del río Santa Cruz	Arizona
San Cosme y San Damián	S.J.	1692	1821	Tucson	Arizona
Los Santos Reyes de Sonoyta	S.J.	1692	1771	entre Sta Rita y mountains Patagon	Arizona
San Xavier del Bac	S.J.	1699	1821	a 16 km Sur de Tucson	Arizona
San Ignacio	S.J.	1702	1780	Sonoita	Arizona
San José de Tumacácori	S.J.	1751	1821	Oeste río Santa Cruz	Arizona
Santa Gertudris	S.J.	1752		Tubac, hoy iglesia Santa Ana	Arizona
San Cayetano de Calabazas	S.J.	1756	1786	Toacuquita,2 millas E de Guevavi	Arizona

1792

Autoridades del Virreinato de Nueva España en Sonora

TomadoTextualmente

"Obispo de Sonora:

• el Sr. D. Fr. Joseph Granados y

Galvez.

SONORA Y SINALOA.

• Gobernador Intendente,

el Señor Brigadier D. Enrique Grimaret.

• Teniente, Letrado, Asesor Ordinario, el Lic. D. Antonio Tresierra y Cano.

• Ministro Contador, D. Antonio Garcia Navarro.

• Ministro Tesorero, D. Agustin Portillo.

Sonora:

• Gobernador, el Señor Brigadier D. Enrique Grimaret.

• Presidio de San Cárlos de Buenavista, Capitan , el Capitan D. Pedro Villaescusa.

• San Miguel del Pitic, Capitan D. Igna cio Urrea,

• Altar, el Teniente Coronel Don Joseph Saenz Rico.

• Tucson, Capitan D. Joseph Zúñiga.

• Santacruz, Teniente Coronel D. Manuel de Echeagaray

• Fronteras, Capitan D. Pedro de Mata Biñolas

• Compañías DE Indios Opatas y Pimas. Bavispe, Comandante el Teniente Veterano D. Joseph de Tona

• Bacuachi, Comandante el Teniente Veterano D. Joseph Fernandez Loredo

• San Rafael de Buenavista, Comandante el Capitan Graduado Nicolas de la Herrán."

1800

Autoridades del Virreinato de Nueva España en Sonora

TomadoTextualmente

"Obispo de Sonora:

• el Sr. D. Fr. Francisco- -Rouset.

SONORA Y SINALOA.

• Gobernador Intendente,

el Señor Coronel de Exército D. Alexo Garcia Conde.

• Teniente, Letrado, Asesor Ordinario, el Lic. D. Antonio Tresierra y Cano.

• Ministro Contador, D. Antonio Garcia Navarro.

• Ministro Tesorero, D. Agustin Portillo.

• PAGADURÍA DE REAL HAcIENDA De ARIsPE Ministro Tesorero, Dón Ramon Nuñez.

Sonora:

• Gobernador, el Señor Coronel Don Alexo Garcia. -

• Presidio de San Cárlos de Buenavista, Capitan , el Teniente Coronel D. Pedro Villaescusa.

• Pitic, Capitan D. Joseph de Tona.

• Altar, el Teniente Coronel Don Joseph Saenz Rico.

• Tucson, Capitan D. Joseph Zúñiga.

• Santa Cruz, Capitan D. Capitan D. Marcos Reaño.

• Fronteras, Capitan D. Joseph Velez Escalante.

• Compañías DE Indios Opatas y Pimas. Bavispe, Comandante el Teniente Veterano D. Francisco Fernandez.

• Bacuachi, Comandante el Teniente Veterano D. Joseph Fernandez Loredo

• San Rafael de Buenavista, Comandante el Capitan Graduado Nicolas de la Herrán."

1803

Autoridades del Virreinato de Nueva España en Sonora

Tomado textualmente

"Obispo de Sonora:

• el Sr. D. Fr. Francisco- -Rouset.

SONORA Y SINALOA.

• Gobernador Intendente,

el Señor Coronel de Exército D. Alexo Garcia Conde.

• Teniente, Letrado, Asesor Ordinario, el Lic. D. Antonio Tresierra y Cano.

• REAL CAxA DEL Rosario.

Ministro Tesorero, D. Agustin Portillo.

Sonora:

• Gobernador, el Señor Coronel Don Alexo Garcia.

• Presidio de San Cárlos de Buenavista, Capitan , el Teniente Coronel D. Pedro Villaescusa.

• Horcasitas, Capitan D. Joseph Fernandez Loredo.

• Altar, Capitan el Teniente Coronel Don Joseph Saenz Rico.

• Tucson, Capitan D. Joseph Zúñiga.

• Santa Cruz, Capitan D. Domingo Espinosa de los Monteros.

• Fronteras, Capitan D. Joseph Velez Escalante.

• Compañías DE Indios Opatas y Pimas. Bavispe, Comandante el Teniente Veterano D. Francisco Fernandez.

• Bacuachi, Comandante el Teniente Veterano Joseph Ferreira.

• Tubac, Comandante el Capitan Graduado Nicolaslas de la Herrán."

Sistema de Intendencias y su duración

El sistema de Intendencias diseñado por José de Gálvez para las Indias tuvo en las Provincias Internas de Nueva España una duración excepcionalmente prolongada en las intendencias de Sonora y Nueva Vizcaya (exceptuando San Luis Potosí), abarcando un periodo que va de 1770 a 1821.

Los Intendentes fueron:

En Sonora (Intendencia de Arizpe)
Pedro Corbalán, de 1770-87
Enrique Grimarest, de 1790-92
Alejo García Conde, de 1796-1813

En Durango
Felipe Díaz de Ortega, de 1786-91
Francisco Potau d Portugal, de 1791-93
Bernando Bonavía, de 1796-1813
Alejo García Conde, de 1813-17
Diego García Conde, de 1819-21

Alejo García Conde fue el único que prestó servicios en las dos intendencias.

Fuente:
Luis Navarro García, Universidad de Sevilla, LOS INTENDENTES DE LAS PROVINCIAS INTERNAS DE NUEVA ESPAÑA, 2007

LA INTENDENCIA DE ARIZPE EN 1810 COMPRENDÍA DOS GRANDES PROVINCIAS: SONORA Y SINALOA

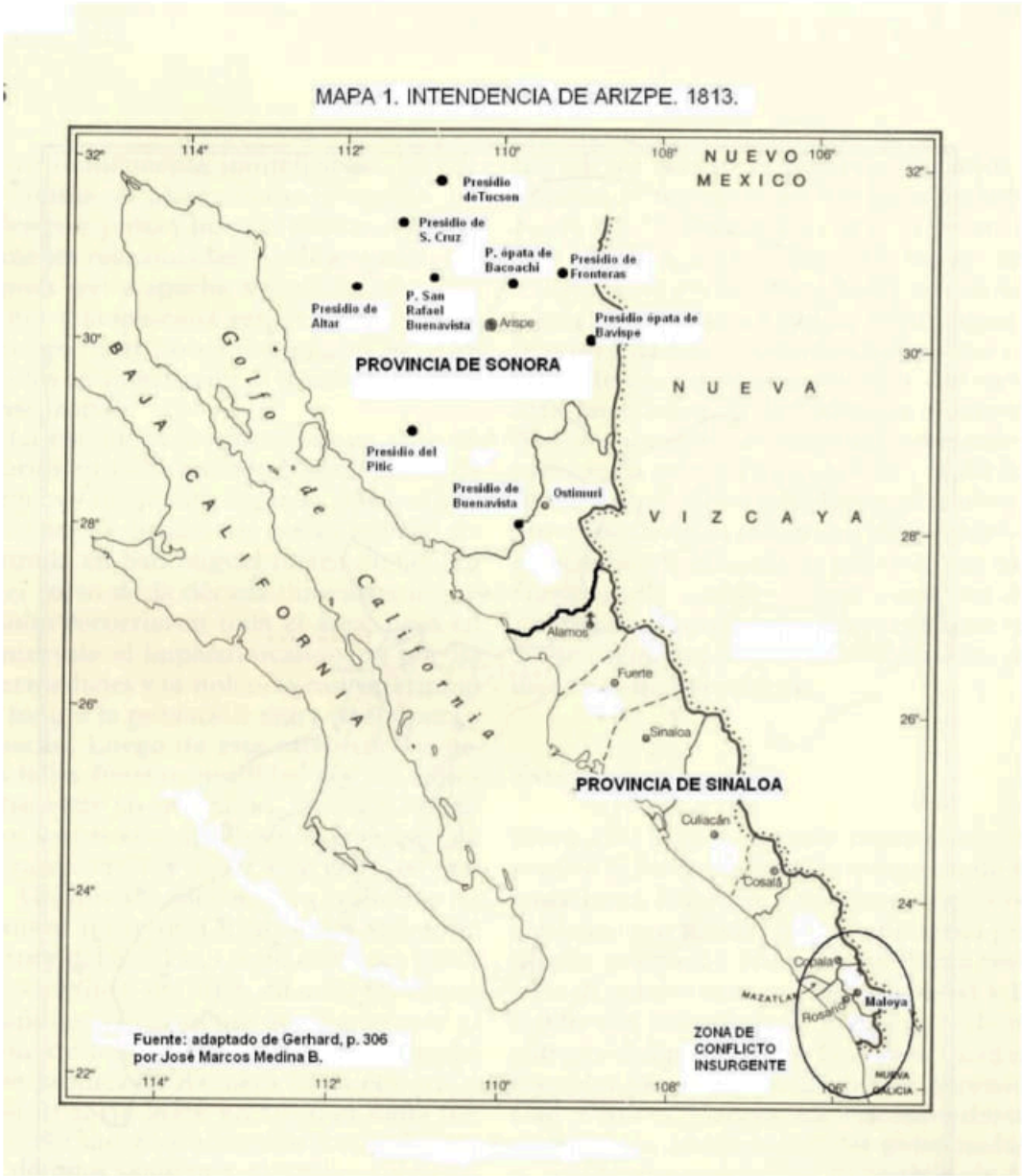

1895

1.-En 1895 el Distrito de Sahuaripa comprendía los entonces municipios de Sahuaripa, Trinidad, Mulatos, Guadalupe, Arivechi, Valle de Tacupeto, Bacanora y Tarachi.

Por lo que Sahuaripa era Villa y cabecera de municipio y de distrito a la vez.

Como municipio tenía en 1895 bajo su jurisdicción a los siguientes poblados:

Vll- Sahuaripa, 1923 hbs
Cm- Santo Tomás, 272 hbs
Cm- Sehuadehuachi, 138 hbs
Cn- Mesita, 135 hbs
Hd- Santa Isabel, 10 hbs
Rn- Teopari, 95 hbs
Rn- Chipajora, 25 hbs
Rn- Badesi, 10 hbs
Rn- San Felipe, 10 hbs
Rn- Moribayi, 10 hbs
Rn- Bojori, 5 hbs

Ranchos despoblados: Tasajera, Chamada, Goveopa, Natora, Taraises, Batacomachi, Cahinte, Cuajari.

Vll= Villa, Pb=pueblo, Cm=comisaría, Cn=congregación, Rn=rancho

2.-Altar: Villa, Municipio y Distrito - 1895

En 1895 el Distrito de Altar comprendía los entonces municipios de Altar, Pitiquito, Caborca, Oquitoa, Atil, Tubutama y Saric.

Por lo que Altar era Villa y cabecera de municipio y de distrito a la vez.

Como municipio tenía en 1895 bajo su jurisdicción a los siguientes poblados:

Vll- Altar, 1500 hbs
Cm- El Plomo, 102 hbs
Cm- San Rafael del Alamito, 150 hbs
Cm- Los Molinos, 80 hbs
Hd- Asituana, 105 hbs
Rn- Los Llamos, 160 hbs
Rn- San Rafael, 32 hbs
Rn- Chirriones, 100 hbs
Rn- Santa Rosalia, 20 hbs
Rn- Rancho Nuevo, 23 hbs
Rn- Pozo Zepeda, 9 hbs
Rn- Paredones, 12 hbs
Rn- Las Rastras, 30 hbs
Rn- Corral de Espinas, 77 hbs
Rn- Repo de Araiza, 25 hbs

Rn- El Ocuca, 118 hbs
Rn- Cruces, 23 hbs
Rn- Curiel, 15 hbs
Rn- Santa Rosa, 10 hbs
Rn- Humo, 8 hbs
Rn- La Sierra, 8 hbs

Vll= Villa, Pb=pueblo, Cm=comisaría, Hd= Hacienda, Cn=congregación, Rn=rancho

LÍNEA DE TIEMPO DE LAS JURISDICCIONES GEOGRÁFICAS INTERNAS DE SONORA EN EL SIGLO XIX (1800-1900)

	A	B	C	D	E	F	G	H	I	J	K	L	M	N	O	P	Q
6	Descripción	1800	1825	1830	1831	1834	1837	1838	1848	1854	1862	1865	1869	1873	1874	1900	
7	Linea de Tiempo Jurisdiccional de Sonora 1800-1900																
8	1800: La Provincia de Sonora es parte de la Intendencia de Sonora y Sinaloa creada en los 1775-1779.																
9	1825: El Estado de Occidente es conformado con todo el territorio y poblados de la antigua Intendencia de Sonora y Sinaloa, y luego divido en 5 Departamentos como sigue:																
10	1830: El Estado de Occidente es dividido en Sonora y Sinaloa, quedando adentro de Sonora los antiguos Departamentos de Arizpe y																
11	1831: El Estado de Sonora es dividido en 8 Partidos como sigue:																
12	1834: Se adicionan 2 nuevos Partidos a los 8 ya existentes:																
13	1837: Se agrupan los Partidos en 4 Distritos:																
14	1838: Traspaso de Poblados ente Distritos y Partidos:																
15	1848: Se eliminan los Distritos y se reagrupan los Poblados en los siguientes Distritos:																
16	1854: Después del Tratado de la Mesilla, el Estado es dividido en 9 Distritos más 2 Partidos:																
17	1862: El Estado de Sonora sigue con sus 9 Distritos pero se crean Municipalidades internas con base a si una población tenía 500 o más																
18	1865: El País (Imperio de México) es dividido en 50 Departamentos Imperiales y a su vez Sonora pasa a ser tres de ellos: Álamos, Sonora y Arizona.																
19	1869: Se regresa al viejo esquema de los 9 Distritos y se redefinen Municipalidades internas con base a si una población tenía 500 o más habitantes.																
20	1873: Se quedan los 9 Distritos se redefinen Municipalidades en base al criterio de los 500 habitantes y los Poblados que no cumplen el criterio anterior pasan a ser Comisarías.																
21	1874-1900: Mismos Distritos y nuevas Munipalidades y Comisarías con base al criterio de los 500 habitantes.																
22																	

Entender las jurisdicción de una localidad o región en el tiempo no sólo es de interés por el contexto histórico-geográfico de las regiones, sino también por el interés genealógico de poder analizar posibles fuentes de registros útiles para la Investigación.

Simplemente no podríamos hacer Investigación sino entendemos como se fueron dando los cambios Jurisdiccionales de una región.

A continuación menciono una línea de tiempo general para Sonora en el siglo XIX, la cual puede servir de referencia para otras de tipo más locales.

• 1800: La Provincia de Sonora es parte de la Intendencia de Sonora y Sinaloa creada en los 1775-1779.

• 1825: El Estado de Occidente es conformado con todo el territorio y poblados de la antigua Intendencia de Sonora y Sinaloa, y luego divido en 5 Departamentos como sigue:
a. Arizpe: Con Partidos Arizpe, Altar y Oposura.
b. Horcasitas: Con Partidos Horcasitas, Ostimuri y Pitic.
c. El Fuerte: Con Partidos El Fuerte, Álamos y Sinaloa.
d. Culiacán: Con Partidos Culiacán y Cosalá.
e. San Sebastián: Con Partidos de San Sebastián y San Ignacio de Piaxtla.

• 1830: El Estado de Occidente es dividido en Sonora y Sinaloa, quedando adentro de Sonora los antiguos Departamentos de Arizpe y Horcasitas:
a. Arizpe: Con Partidos Arizpe, Altar y Oposura.
b. Horcasitas: Con Partidos Horcasitas, Ostimuri y Pitic.

• 1831: El Estado de Sonora es dividido en 8 Partidos como sigue:
a. Arizpe, Moctezuma, Figueroa (?), Hermosillo, Horcasitas, Baroyeca, Buenavista y Álamos.

• 1834: Se adicionan 2 nuevos Partidos a los 8 ya existentes:
a. El de Ostimuri que sale del Baroyeca.
b. El de San Ignacio que sale del de Arizpe.

• 1837: Se agrupan los Partidos en 4 Distritos:
a. Arizpe: Con Partidos Arizpe, Oposura y San Ignacio.
b. Horcasitas: Con Partidos Horcasitas, Altar.
c. Hermosillo: Con Partidos Hermosillo y Buenavista.
d. Loreto de Baroyeca: Con Partido de Baroyeca, Ostimuri y Álamos.

• 1838: Traspaso de Poblados ente Distritos y Partidos:
a. El Partido de San Ignacio se reduce a sólo Magdalena, Santa Ana, Imuris, La Mesa, Cocospera, Terrenate y San Lorenzo.
b. El resto pasan al Partido Arizpe.
c. El Distrito de Arizpe toma el nuevo Partido homónimo y además el nuevo San Ignacio; por otro lado pierde el Partido de Oposura.
d. El Distrito Horcasitas pasa a ser Distrito de Ures y además su Partido de Horcasitas se traspasa al Distrito de Hermosillo.
e. El Distrito de Hermosillo adquiere Horcasitas junto al propio Partido de Hermosillo el de Guadalupe de Altar.
f. Álamos pasa a ser Distrito conteniendo a su propio Partido, el de Baroyeca y el de Buenavista.
g. Se crea el Distrito de Moctezuma con los Partidos de Oposura y Sahuaripa (del antiguo Ostimuri).

• 1848: Se eliminan los Distritos y se reagrupan los Poblados en los siguientes Distritos:
a. Ures
b. Hermosillo
c. San Fernando de Guaymas (más Buenavista)

d. Arizpe
e. San Ignacio
f. Guadalupe de Altar
g. Álamos (más Baroyeca)
h. Sahuaripa
i. Moctezuma

• 1854: Después del Tratado de la Mesilla, el Estado es dividido en 9 Distritos más 2 Partidos:
a. Ures
b. Arizpe
c. Hermosillo
d. Guaymas (más el Partido del Yaqui)
e. Álamos (más el Partido del Mayo)
f. Sahuaripa
g. Moctezuma
h. Magdalena
i. Altar

• 1862: El Estado de Sonora sigue con sus 9 Distritos pero se crean Municipalidades internas con base a si una población tenía 500 o más habitantes.

• 1865: El País (Imperio de México) es dividido en 50 Departamentos Imperiales y a su vez Sonora pasa a ser tres de ellos: Álamos, Sonora y Arizona.

• 1869: Se regresa al viejo esquema de los 9 Distritos y se redefinen Municipalidades internas con base a si una población tenía 500 o más habitantes.

• 1873: Se quedan los 9 Distritos se redefinen Municipalidades en base al criterio de los 500 habitantes y los Poblados que no cumplen el criterio anterior pasan a ser Comisarías.

• 1874-1900: Mismos Distritos y nuevas Munipalidades y Comisarías con base al criterio de los 500 habitantes.

Colonist Families of the 1775-76 Anza Expedition

SOLDIERS AND THEIR FAMILIES

Lieutenant Moraga, José Joaquin 34

Sergeant Grijalva, Juan Pablo 33
- María Dolores Valencia 31
- María Josefa 6
- María del Carmen 5
- Manuel Claudio Salvador Alvirez (servant) 21

Acevos, Antonio Quiterio 35
- María Feliciana Cortés 30
- María Petra 12
- Juan Pablo 10
- José Cipriano 6
- Juan Gregorio 4
- María Gertrudis 3
- José Antonio 20

Altamirano, Justo Roberto 30
- María de Loreto Delfín 27
- José Antonio 7
- José Matías 7 mo.

Alvarez de Acevedo, Luis Joaquín 35
- María Nicolasa Ortiz 30
- Juan Francisco 12
- María Francisca 6

Alviso, Domingo 35
- María Ángela Chumacero 30
- Francisco Alviso 14
- Francisco Xavier 12
- María de Loreto 8
- Juan Ignacio 5 mo.

Amézquita, Juan Antonio 35
- Juana Gaona 30
- Salvador Manuel 14
- Manuela Rosalía Zamora (wife of Salvador Manuel) 13
- María Josefa 12
- María Dolores 8
- María Matilde 4
- María de los Reyes 3

Arellano, Manuel Ramírez 33
- María Agueda López de Haro 17
- Mariano Ramírez de Arellano 1
- Matías Vega (his adopted son) 25

Bernal, Juan Francisco 38
- Ana María Josefa Soto 35
- José Dionisio 17
- José Joaquín 15
- Juan Francisco 14
- José Apolinario 10
- Tomás Januario 7
- Ana María 5
- María Teresa 2

Bojórquez, Pedro 21
- María Francisca de Lara 18
- María Agustina 1

Bojórquez, Ramón 32
- María Francisca Romero 30
- María Gertrudis 14
- María Micaela 12
- Ignacio Anastasio de Higuera (husband of Micaela) 18

Castro, Joaquín Isidro de 43
- María Martina Botiller 40
- Ignacio Clemente 22
- Ana Josefa 18
- José Mariano 14
- Francisco Antonio 9
- María Encarnación 8
- José Joaquín 7
- Francisco 5
- María Martina 4
- Carlos Antonio 6 mo.

Feliz, Vicente 34
- María Ignacia Manuela Piñuelas (died during the expedition) 31
- José Francisco 12
- José Doroteo 10
- María de Loreto 8
- María Antonia 6
- María Manuela 4
- José de Jesús 2
- José Antonio Capistrano (born during the expedition)

Gallegos, Carlos 34
- María Josefa Espinosa 17

García, José Antonio 42
- Petronila Josefa Acuna 28
- José Vicente 12
- José Francisco 9
- María Graciana 7
- Juan Guillermo 5
- María Josefa 3

Gutiérrez, Ignacio María 30
- Ana María de Osuna 25
- María de los Santos 8
- María Petra 7
- Diego Pascual (born during the expedition)

Linares, Ignacio 30
- Gertrudis Rivas 22
- María Gertrudis 7
- José Ramón 4
- María Juliana 3
- Salvador Ignacio (born during the expedition)

López, Sebastián Antonio 47
- Felipa Neri 45
- María Tomasa 20
- Sebastián Antonio 17
- María Justa 5

Mesa, Valerio 33
- María Leonor Borboa 30
- José Joaquín 13
- José Ignacio 12
- José Dolores 9
- María Manuela 8
- José Antonio 7
- Juan 5

Pacheco, Juan Salvia 46
- María Carmen del Valle 40
- Miguel 25
- Francisco 15
- María Gertrudis 13
- Bartolomé 10
- Bárbara 8

Peralta, Gabriel de 40
- Francisca Manuela Valenzuela 33
- Juan José 18
- Luis María 16
- Pedro Regalado 15
- María Gertrudis 9

Pico, Santiago de la Cruz 38
- María Jacinta Bastida 26
- José María 7
- José Dolores 6
- Francisco Javier 5
- José Miguel 4
- José Patricio 3
- María Antonia Tomasa 2
- María Josefa (relativa) 15

Pinto, Pablo 43
- Francisca Javiera Ruelas 40
- Juan María 16
- Juana Santos 16
- Casimiro Varela (husband of Juana Santos) 27
- José Marcelo 14
- Juana 12

Sánchez, José Antonio de 29
- María Dolores Morales 26
- María Josefa 3
- José Antonio 2
- Ignacio Cárdenas

Sotelo, José Antonio 29
- Gertrudis Peralta 25
- Juan Antonio 12
- Ramón 5

Soto, Ignacio de 27
- María Bárbara de Espinosa 18
- Simón Antonio de Soto 14
- José Antonio 2
- María Francisca 1

Tapia, Felipe Santiago 39
- Juana María Cárdenas 23
- María Rosa 13
- María Antonia 12
- José Bartolomé 11
- Juan José 9
- José Cristóbal 8
- José Francisco 7
- María Manuela 6
- María Isidora 5
- José Víctor 6 mo.

Valencia, José Manuel 36
- María de la Luz Muñoz 30
- María Gertrudis 7
- Francisco María 5
- Ignacio María 2

Valenzuela, Agustín de 30
- Petra Ignacia de Ochoa 20
- María Ceferina 3

Vázquez, Juan Atanasio 40
- María Gertrudis Castelo 25
- José Antonio 8
- Pedro José 7
- José Tiburcio (relativa) 20
- María Antonia Bojórquez (wife of José Tiburcio)

NON-MILITARY FAMILIES ON THE EXPEDITION*

Arbello, Feliciana (widow) 25
- María Tomasa Gutiérrez 4
- María Eustaquia 1 mo.

Barroyosa, María Isabel 18
- Nicolás Antonio 15
- (siblings)

Galindo, Nicolás 33
- María Teresa Pinto 18
- Juan Venancio 5 mo.

González, José Manuel 35
- María Micaela Ruiz 28
- María Gregoria 15
- Juan José 14
- María Ana 8
- Ramón 6
- Francisco 1

Sandoval, Gregorio Antonio 30
- María Dolores Ontiveros 19

*Does not include mulateers, cowboys, guides, translators, and other expedition members.

1692-1849: Principales presidios Coloniales del Norte de Sonora, siendo el más antiguo el de Fronteras.

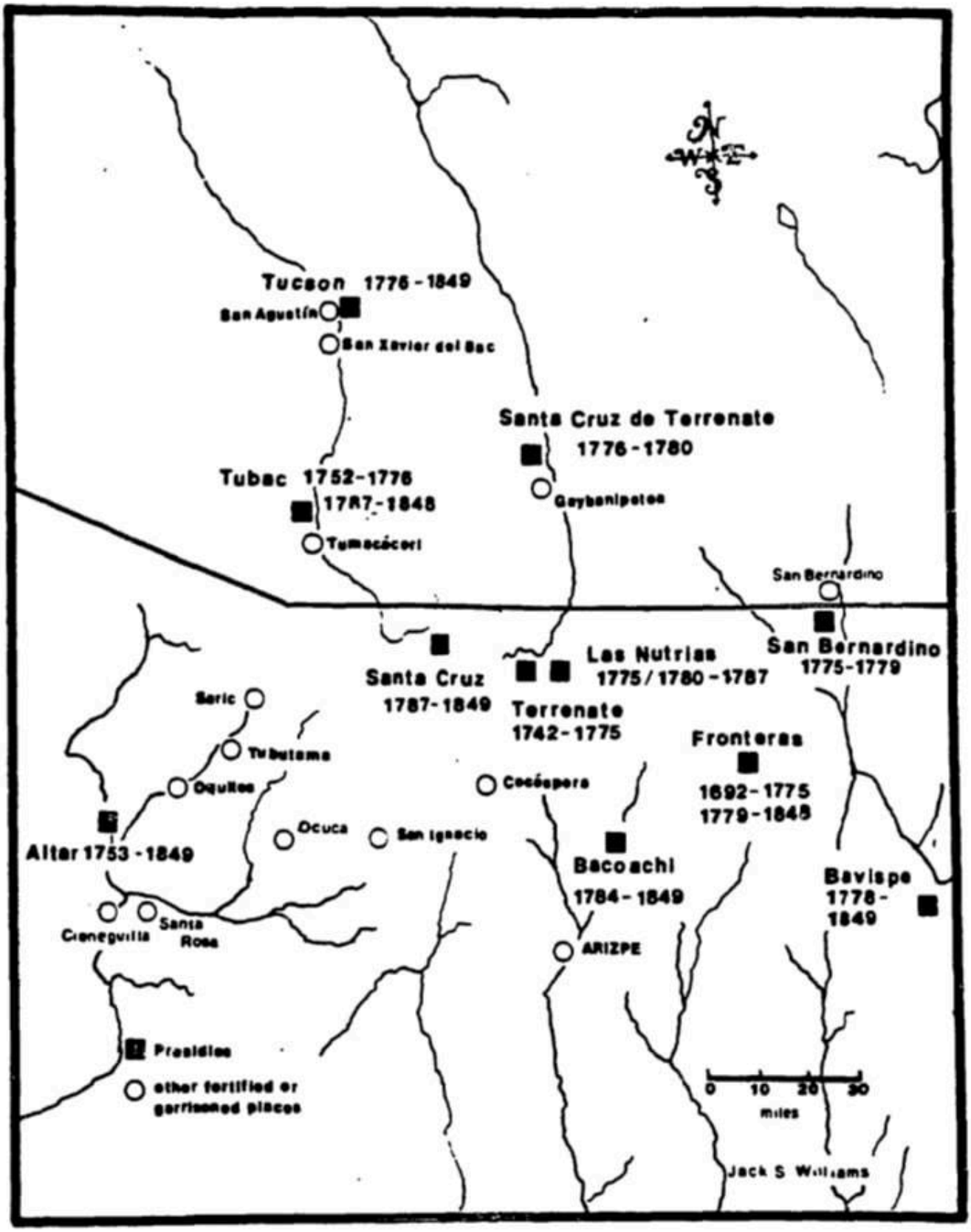

1782 - 1925

En Sonora, hasta las primeras décadas del siglo XX no era raro que los jóvenes encontraran pareja entre los miembros de su familia extensa.

El grado de parentesco de los novios podía ser variable: tío y sobrina, primos en varios grados, o personas cuyos ascendientes coinciden hasta en tres o cuatro generaciones.

Las dos principales causa de impedimento total o una posible Dispensa si el impedimento era parcial, son la consaguinidad y la afinidad dependiendo del caso, y para lo cual los Párrocos hacían una Investigación con lo cual decidían si enviaban la causa para una posible Dispensa al Obispado correspondiente.

Con la documentación en mano y una vez analizada el Señor Obispo decidía si la causa era aprobada o rechazada y la enviaba con el resultado de regreso a la parroquia correspondiente para conocimiento de los implicados.

En el archivo eclesiástico del antiguo Obispado de Sonora en Hermosillo, existen colecciones de estas Dispensas y que han sido microfilmadas y digitalizadas por Family Search.

Son 34 colecciones tituladas como "información matrimonial" pero en realidad son las Dispensas emitidas por el Obispado para toda geográfia cambiante del Obispado entre 1782 y 1925

Una de las informaciones más interesante de las dispensas son los cuadros-arboles genealógicos dibujados por los curas para demostrar el parentesco entre los contrayentes en caso de existir

¿Recuerdas el cuadro de grados de parentesco anterior? Pues guárdalo para cuando tengas que pedir un permiso en el trabajo, porque para moverte por el mundo de las dispensas anteriores a 1983 tendrás que cambiar el chip. La Iglesia computaba los parentescos por el sistema germánico, que cuenta por grupo fraternal, por generaciones. De esta forma, los hermanos son grado 1, al igual que los padres, y los primos grado 2, al igual que los abuelos y tíos. Hasta el cuarto grado, hay que pedir dispensa para poder casarse.

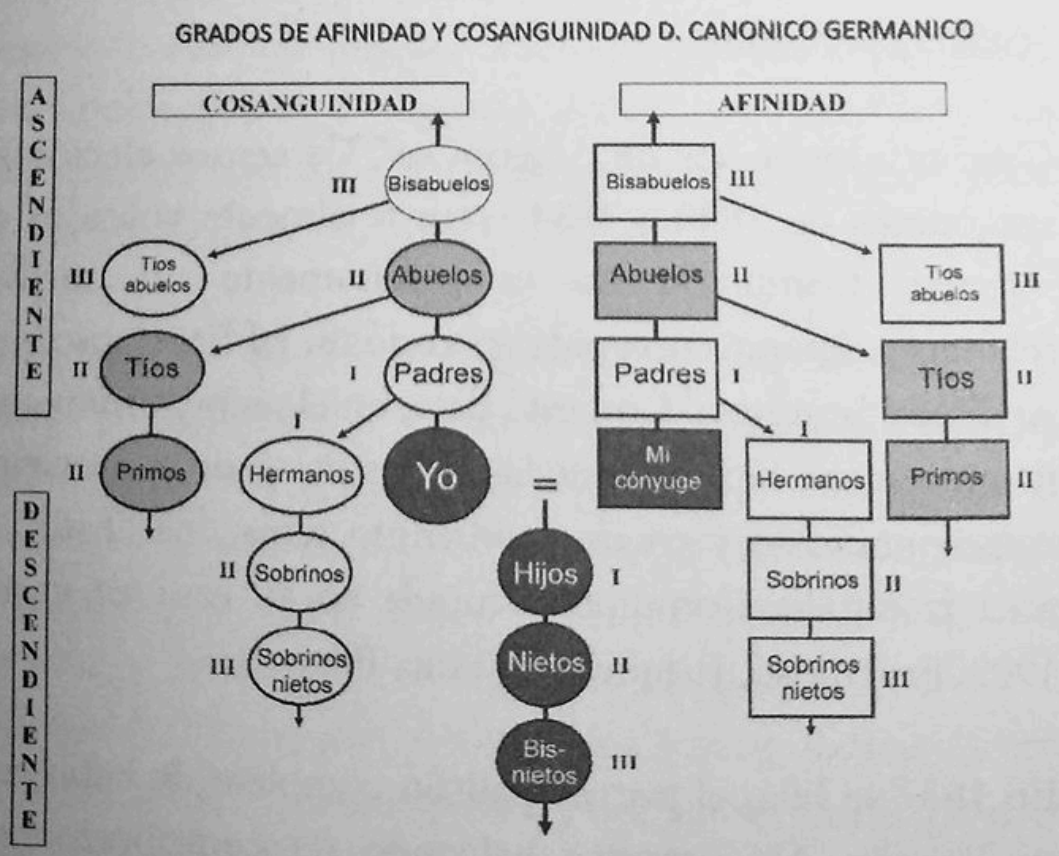

Dispensas e Información matrimonial 1782-1799

https://www.familysearch.org/search/film/004511222…

Dispensas e Información matrimonial 1799-1801

https://www.familysearch.org/search/film/004511223…

Dispensas e Información matrimonial 1802-1805

https://www.familysearch.org/search/film/004511224…

Dispensas e Información matrimonial 1805-1809

https://www.familysearch.org/search/film/004511225…

Dispensas e Información matrimonial 1809-1814

https://www.familysearch.org/search/film/004511226…

Dispensas e Información matrimonial 1813-1818

https://www.familysearch.org/search/film/004511227…

Dispensas e Información matrimonial 1818-1820

https://www.familysearch.org/search/film/004511228…

Dispensas e Información matrimonial 1820-1822

https://www.familysearch.org/search/film/004511250…

Dispensas e Información matrimonial 1822-1824

https://www.familysearch.org/search/film/004511251…

Dispensas e Información matrimonial 1825-1828

https://www.familysearch.org/search/film/004511252…

Dispensas e Informaciones Mat. 1828-1829

https://www.familysearch.org/search/film/004511253…

Dispensas e Informaciones Mat. 1830-1832

https://www.familysearch.org/search/film/004511254…

Dispensas e Informaciones Mat. 1832-1834

https://www.familysearch.org/search/film/004511255…

Dispensas e Informaciones Mat. 1835-1837

https://www.familysearch.org/search/film/004511256…

Dispensas e Informaciones Mat. 1837-1839

https://www.familysearch.org/search/film/004511257…

Dispensas e Informaciones Mat. 1839-1842

https://www.familysearch.org/search/film/004511258…

Dispensas e Informaciones Mat. 1843-1847

https://www.familysearch.org/search/film/004511259…

Dispensas e Informaciones Mat. 1847-1851

https://www.familysearch.org/search/film/004511260…

Dispensas e Informaciones Mat. 1851-1856

https://www.familysearch.org/search/film/004511261…

Dispensas e Informaciones Mat. 1856-1857

https://www.familysearch.org/search/film/004511262…

Dispensas e Informaciones Mat. 1857-1863

https://www.familysearch.org/search/film/004511263…

Dispensas e Informaciones Mat. 1863-1864

https://www.familysearch.org/search/film/004511264…

Dispensas e Informaciones Mat. 1865-1890

N/A

Dispensas e Informaciones Mat. 1876-1886

https://www.familysearch.org/search/film/004511265…

Dispensas e Informaciones Mat. 1888

https://www.familysearch.org/search/film/004511266…

Dispensas e Informaciones Mat. 1888-1890

https://www.familysearch.org/search/film/004511267…

Dispensas e Informaciones Mat. 1891-1892

https://www.familysearch.org/search/film/004511268…

Dispensas e Informaciones Mat. 1892-1894

https://www.familysearch.org/search/film/004511268…

Dispensas e Informaciones Mat. 1892-1894, 1899-1900

https://www.familysearch.org/search/film/004511269…

Dispensas e Informaciones Mat. 1900-1902

https://www.familysearch.org/search/film/004511270…

Dispensas e Informaciones Mat. 1902-1903

https://www.familysearch.org/search/film/004511271…

Dispensas e Informaciones Mat. 1903-1906

https://www.familysearch.org/search/film/004511272…

Dispensas e Informaciones Mat. 1906-1907

https://www.familysearch.org/search/film/004511273…

Dispensas e Informaciones Mat. 1913-1925

https://www.familysearch.org/search/film/004511274…

==========

Definiciones actuales de impedimento por Consaguinidad y por afinidad.

• La consanguinidad: queda totalmente prohibido el matrimonio con parentesco natural, es decir, entre padres e hijos, hermanos y hasta primos hermanos.

• Algunos de estos casos son impedimentos de derecho natural (padres e hijos, hermanos) y no se pueden dispensar.

• Otros son de derechos eclesiástico, por lo que se puede solicitar una dispensa.

• La afinidad: parentesco entre un cónyuge y los consanguíneos del otro en línea recta. Ejemplo: suegro y nuera.

Luego entonces fuera de los casos de impedimento total, los otros pueden ser revisados para una posible Dispensa.

Departamentos del II Imperio Mexicano

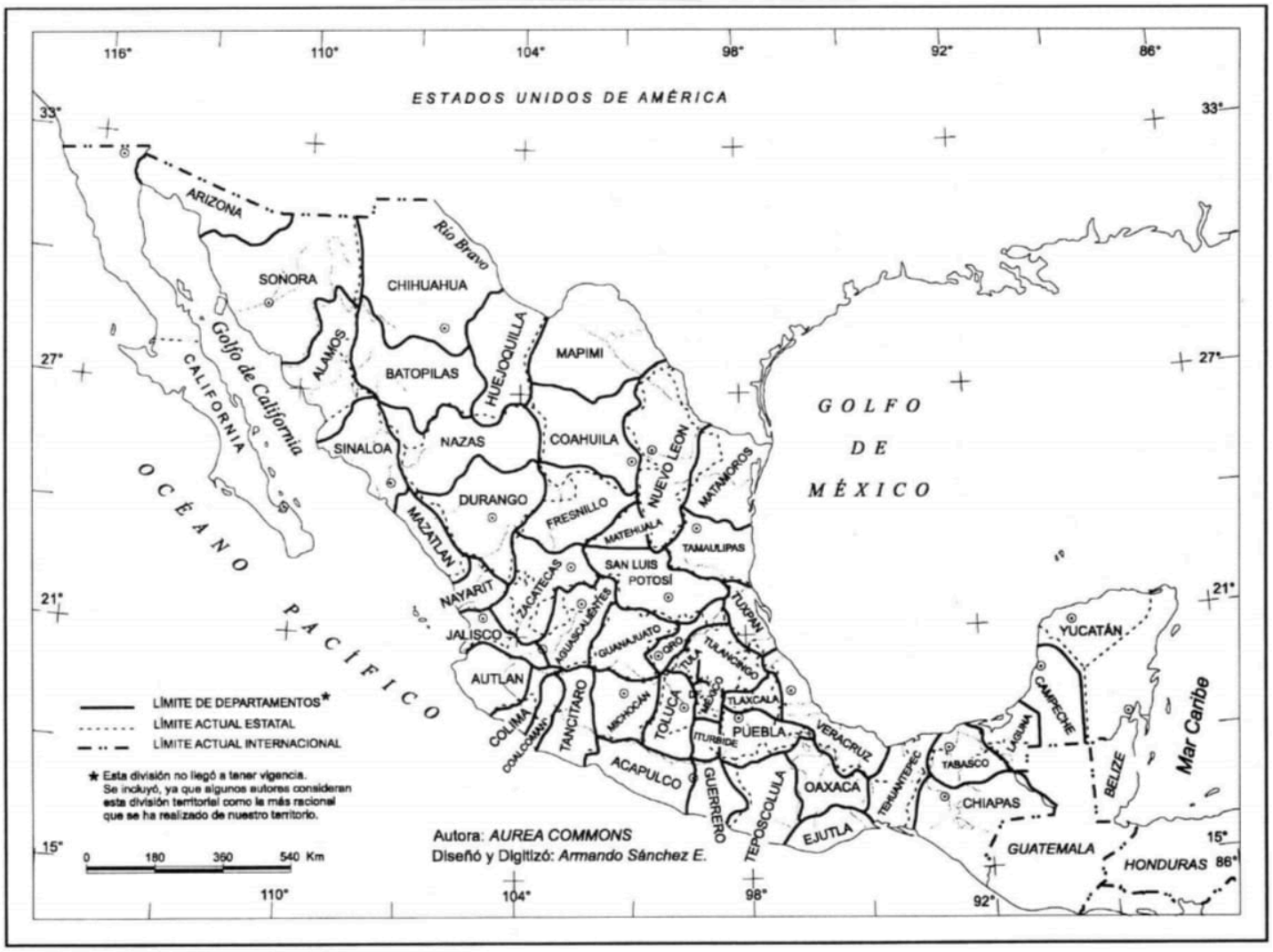

El 3 de marzo de 1865 apareció uno de los decretos más importantes del gobierno de Maximiliano para la primera división del territorio del nuevo Imperio y que fue publicado en el Diario del Imperio el 13 de marzo del mismo año. Dicha misión le fue encomendada a don Manuel Orozco y Berra (1816-1881) y esta división fue realizada según las bases siguientes;

1.- La extensión total del territorio del país quedará dividida por lo menos en cincuenta departamentos.

2.- Se elegirán en cuanto sea posible límites naturales para la subdivisión.

3.- Para la extensión superficial de cada departamento se atenderá a la configuración del terreno, clima y elementos todos de producción de manera que se pueda conseguir con el transcurso del tiempo la igualdad del número de habitantes en cada uno

4.- La elaboración de esta división es de suma importancia dentro de las divisiones territoriales que se realizaron, ya que se tomaron en cuenta básicamente elementos geográficos para la delimitación de las jurisdicciones y el futuro desarrollo de las nuevas demarcaciones, así como porque dentro de estas áreas sería mucho más fácil la comunicación y esto influiría en su actividad comercial.

Se dispuso para tales efectos una división política en ocho regiones y 50 departamentos; estos a la vez, como ya se mencionó, en distritos y municipalidades; quedando la Ciudad de México como capital imperial.

El territorio del estado de fue distribuido en tres Departamentos: Arizona, Sonora y Álamos

Fuente: Aurea Commons en Cartografía de las divisiones territoriales de México, 1519-2000

1930

El Censo de 1930 tiene como características que fue el único censo llevado acabo en la República Mexicana que registró los nombres de todos los domiciliados en cada casa al momento en que éste se llevó a cabo. Este Censo se levantó el 15 de Mayo de 1930.

1.-San Luis Rio Colorado en ese entonces se censó como pueblo del municipio de Caborca en el Estado de Sonora. Se puede leer que se contabilizaron 910 habitantes de los cuales he podido registrar a continuación a 845 que son los enlistados en las imágenes de éste álbum.

Una copia de todas las hojas del censo se pueden encontrar en Ancestry o en Family Search.

2.-Poblados del municipio de Fronteras que fueron censados en 1930.

Álamos Cuates
Bajío de Magallanes
Baltasar
Bareguachi
Cajoncito
Calabazas
Cerro Colorado
Cerro Pelón
Corral Viejo
Cuchuta
Cuquiarachi
El Encino
El Nogal
El Pinto
El Toro
Esqueda
Fronteras
Guerigo
Gueriguito
Juribana
La Bellota
La Boca
La Gloria
La Isla Ciénega
La Reforme
La Zapa
Los Álamos
Los Alisos
Los Gresnos
Mababe
Mesa Bonita de Lares
Pinita de Agua
San Antonio
Sandías de Cuchuta
San Joaquín
San Rafaél

Santa Rosa
Turicachi
Vigía

Detalle completo de dicho censo con nombres de personas y familias por pueblo y domicilio se pueden ver en el siguiente enlace:

https://familysearch.org/ark:/61903/3:1:S3HY-6Q9W-VF9?owc=MGDQ-PTL%3A287604101%2C288584601%3Fcc%3D1307314&wc=MGDQ-ZN5%3A287604101%2C288446401%2C287721501&cc=1307314

Más municipios y sus pueblos de esta serie se puede ver en la siguiente nota
https://www.facebook.com/notes/geneason/censo-de-1930-en-sonora/387651151583267

3.-Poblados de la Villa y Mineral de El Tigre que fueron censados en 1930.

Campo Bonito
Casa de Teras
El Porvenir
El Texano
El Tigre
Jaiya
La Ciéneguita
La Loba
La Matanza
La Palmita
La Playa
Las Chivas
Las Gallinas Y Los Otates
Matancita
Molino Del Tigre
Pilares de Teras
Santa María
Serrucho Del Tigre

4.-Poblados del municipio de Cumpas que fueron censados en 1930.

Agua Buena
Agua Caliente
Álvaro Obregón
Cumpas
El Bajío
El Capulín
El Carricito
El Consuelo
El Mortero
El Pajarito
El Quemado
El Rodeo

El Tulito
El Verde
Jamaica
Jécori
Jovelis
La Mesa
La Montosa
La Plateria
Los Alisos
Los Hoyos
Los Toros
Los Veneros
Ojo de Agua
Ojo Hediondo
Paredón de Romero
Rancho Viejo
San Cristóbal
San Nicolás
San Rafaél de La Noría
Teonadepa

Detalle completo de dicho censo con nombres de personas y familias por pueblo y domicilio se pueden ver en el siguiente enlace: ✅
https://familysearch.org/ark:/61903/3:1:S3HY-6SM3-GZ9?owc=MG8B-YWL%3A287604101%2C288344801%3Fcc%3D1307314&wc=MG8B-YWB%3A287604101%2C288134401%2C288139401&cc=1307314

Más municipios y sus pueblos de esta serie se puede ver en la siguiente nota
https://www.facebook.com/notes/geneason/censo-de-1930-en-sonora/387651151583267

5.-Poblados del municipio de Cucurpé que fueron censados en 1930.

Agua Fría
Agua Prieta
Alisal
Angostura
Aquituna
Batamota
Bella Selva
Borregos
Briscsa
Buenavista
Carbonera
Carrizo
Cerro Prieto
Ciéneguita
Cubo
Cucurpé
Demontes
Dolores

Durazno
El Álamo
El Bajío
El Cabrero
El Cardo
El Carrizal
El Pintor
El Potrerito
El Potrero
El Puertecito
El Ranchito
El Soldado
El Vadito
Encanto
Golondrinas
Guaguasi
Guarin
Jecotal
Juan Cabral
La Calera
La Junta
La Moritá
La Puerta
Las Mariposas
Las Tanques
Las Temporales
Limbo
Los Alisos
Los Ballecitos
Los Janos
Malenita
Mesa Estaca
Milpa Grande
Molino de José
Oso Negro
Otero
Parián
Rancho de C. Ancha
Rancho Nuevo
Rey Del Oro
San Brunito
San Bruno
San Javier
Santo Domingo
Saucito
Subichi
Tacapadepe
Taraicito
Torreón
Tren de Guadalupe

Tucabe

Detalle completo de dicho censo con nombres de personas y familias por pueblo y domicilio se pueden ver en el siguiente enlace: ✅
https://familysearch.org/ark:/61903/3:1:S3HT-6D4W-S5?owc=MG8B-YW1%3A287604101%2C288251801%3Fcc%3D1307314&wc=MG8B-YHF%3A287604101%2C288224101%2C287953901&cc=1307314

6.-Poblados del municipio de La Colorada que fueron censados en 1930.

Aguaje
Agua Nueva
Cobachi
El Aigame
El Jaguey
El Mortero
El Pilar
El Recodo
El Represito
La Cabaña
La Colorada
La Esperanza
La Galera
La Huerta
La Junta
La Ladrillera
La Palma
Lápiz Viejo
La Placita
Los Pocitos de Aguirre
Minas Prietas
Moradillas
Noría de Elías
Noría de Pesqueira
Pozos de Moreno
Real Del Carmen
San José
San José de Pimas
San Juanico
Santa Bárbara
Serdan
Tecoripa
Zubiate

Detalle completo de dicho censo con nombres de personas y familias por pueblo y domicilio se pueden ver en el siguiente enlace: ✅
https://familysearch.org/ark:/61903/3:1:S3HT-6D4Q-QZ?owc=MG8B-YWR%3A287604101%2C288224101%3Fcc%3D1307314&wc=MG8B-Y43%3A287604101%2C288301301%2C288306401&cc=1307314

Más municipios y sus pueblos de esta serie se puede ver en la siguiente nota

https://www.facebook.com/notes/geneason/censo-de-1930-en-sonora/387651151583267

7.-Poblados del municipio de Cócorit que fueron censados en 1930.

Buena Vista
Cócorit
Comuripa
Corral
El Realito
Esperanza
La Providencia
Los Hornos

Detalle completo de dicho censo con nombres de personas y familias por pueblo y domicilio se pueden ver en el siguiente enlace:
https://familysearch.org/ark:/61903/3:1:S3HT-6D4Q-QZ?owc=MG8B-Y4S%3A287604101%2C288301301%3Fcc%3D1307314&wc=MG8B-Y43%3A287604101%2C288301301%2C288306401&cc=1307314

8.-Poblados del municipio de Cajeme que fueron censados en 1930.

Block No. 1304
Cachehueca
Campo No. 3
Campo No. 4
Campo No. 5
Campo No. 6 Viejo
Campo No. 7
Campo No. 8
Campo No. 9
Campo No. 10
Campo No. 11
Campo No. 12
Campo No. 13
Campo No. 14
Campo No. 17
Campo No. 18
Campo No. 19
Campo No. 20
Campo No. 21
Campo No. 22
Campo No. 23
Campo No. 24
Campo No. 25
Campo No. 26
Campo No. 27
Campo No. 28
Campo No. 1302
Campo No. 1402

Campo No. 1404
Campo No. 1504
Campo No. 1506
Campo No. 1606
Campo Yaqui
Ciudad Obregón
El Bosque
El Guaraje
El Nainari
El Porenir
Los Capones Y Yucuribampo
Los Cinco
Rancho Grande
San Ignacio
Tezopobampo

Detalle completo de dicho censo con nombres de personas y familias por pueblo y domicilio se pueden ver en el siguiente enlace:
https://familysearch.org/ark:/61903/3:1:S3HY-6SM3-GZ9?owc=MGDS-L23%3A287604101%2C288027001%3Fcc%3D1307314&wc=MG8B-YWB%3A287604101%2C288134401%2C288139401&cc=1307314

Más municipios y sus pueblos de esta serie se puede ver en la siguiente nota
https://www.facebook.com/notes/geneason/censo-de-1930-en-sonora/387651151583267

9.-Poblados del municipio de Cananea que fueron censados en 1930.

Alacran
Cananea
Catalina
Del Río
El Capote
El Tapiro
La Ciénega
Los Allamos
Manzanal
Naco
Ojo de Agua
San Rafaél
Silver Plume C.

Detalle completo de dicho censo con nombres de personas y familias por pueblo y domicilio se pueden ver en el siguiente enlace:
https://familysearch.org/search/image/index?owc=MG8B-YWP%3A287604101%2C288134401%3Fcc%3D1307314

Más municipios y sus pueblos de esta serie se puede ver en la siguiente nota
https://www.facebook.com/notes/geneason/censo-de-1930-en-sonora/387651151583267caborc

10.-Poblados del municipio de Caborca que fueron censados en 1930.

Antimonio
Arenoso
Bisami
Caborca
Caborca Vieja
Compana
El Tren
Garambuelo
La Grulla
La Islita
Pozo de Mecillas
Puerto de Lobos
Quitovac
San Gabriel
San Luis
San Luis Río Colorado
Sierra Pinta
Sonita
Tajitos

Detalle completo de dicho censo con nombres de personas y familias por pueblo y domicilio se pueden ver en el siguiente enlace:
https://familysearch.org/search/image/index?owc=MGDS-L2W%3A287604101%2C287993301%3Fcc%3D1307314

Más municipios y sus pueblos de esta serie se puede ver en la siguiente nota
https://www.facebook.com/notes/geneason/censo-de-1930-en-sonora/387651151583267

11.-Poblados del municipio de Bavispe que fueron censados en 1930.
Rincon de León
Bavispe
El Campo Del Rey
El Dátil
La Escalera
La Galerita
La Moritá
Las Tierritas
Milpillos
Oaxaca
San Miguelito
Santa Cruz de Cañada

Detalle completo de dicho censo con nombres de personas y familias por pueblo y domicilio se pueden ver en el siguiente enlace.
https://familysearch.org/ark:/61903/3:1:S3HY-DYN9-B89?owc=MGDS-L29%3A287604101%2C287937801%3Fcc%3D1307314&wc=MGDS-82L%3A287604101%2C287954501%2C287954502&cc=1307314

Más municipios y sus pueblos de esta serie se puede ver en la siguiente nota
https://www.facebook.com/notes/geneason/censo-de-1930-en-sonora/387651151583267

12.-Poblados del municipio de Baviácora que fueron censados en 1930.
Baviácora
Cañada Anchi
El Cahui
El Rodeo
La Aurora
La Capilla
La Concepción
La Junta
La Victoria
Mazocahui
Puertecitos
San José
Suagui

Detalle completo de dicho censo con nombres de personas y familias por pueblo y domicilio se pueden ver en el siguiente enlace.
https://familysearch.org/ark:/61903/3:1:S3HY-DYNS-SQP?owc=MGDS-822%3A287604101%2C287954501%3Fcc%3D1307314&cc=1307314

Más municipios y sus pueblos de esta serie se puede ver en la siguiente nota
https://www.facebook.com/notes/geneason/censo-de-1930-en-sonora/387651151583267

13.-Poblados del municipio de Banámichi que fueron censados en 1930.
Arena Blanca
Bacachi
Banámichi
Batonapa
Cañada Del Caso
Cañada Honda
El Baceran
El Cahui
El Carrizo
El Espíritu Santo
El Murmurando
El Salmon
El Tren
El Vallecíto
El Vergel
La Capilla
La Higuera
La Muralla
La Noría
La Parada
Las Delícias
Los Nogales
Los Paredones

Los Vallecitos
Mendible
Picacho
San Antonio
Santa Elena

Detalle completo de dicho censo con nombres de personas y familias por pueblo y domicilio se pueden ver en el siguiente enlace.

https://familysearch.org/ark:/61903/3:1:S3HY-DYNS-SQP?owc=MGDS-82N%3A287604101%2C287914801%3Fcc%3D1307314&cc=1307314

Más municipios y sus pueblos de esta serie se puede ver en la siguiente nota
https://www.facebook.com/notes/geneason/censo-de-1930-en-sonora/387651151583267

14.-Poblados del municipio de Bácum que fueron censados en 1930.
Bácum
Block No. 53
Block No. 65
Block No. 80

Detalle completo de dicho censo con nombres de personas y familias por pueblo y domicilio se pueden ver en el siguiente enlace.

https://familysearch.org/ark:/61903/3:1:S3HY-DYN9-RK6?owc=MGDS-82H%3A287604101%2C287968001%3Fcc%3D1307314&wc=MGDS-8LH%3A287604101%2C287898901%2C287898902&cc=1307314

Más municipios y sus pueblos de esta serie se puede ver en la siguiente nota
https://www.facebook.com/notes/geneason/censo-de-1930-en-sonora/387651151583267

15.-Poblados del municipio de Bacoachi que fueron censados en 1930.
Bacoachi
Bajío de Guadalupe
El Culantrillo
El Picacho
El Pueblito
Los Álamos
Los Chinos
Los Faneros
Los Jucaros
Mututicachi
San Eufrasio
Santa Lucía
Unamachi

Detalle completo de dicho censo con nombres de personas y familias por pueblo y domicilio se pueden ver en el siguiente enlace.

https://familysearch.org/ark:/61903/3:1:S3HY-DYNS-34N?owc=MGDS-823%3A287604101%2C287898901%3Fcc%3D1307314&wc=MGDS-821%3A287604101%2C287881501%2C287881502&cc=1307314

Más municipios y sus pueblos de esta serie se puede ver en la siguiente nota
https://www.facebook.com/notes/geneason/censo-de-1930-en-sonora/387651151583267

Más municipios y sus pueblos de esta serie se puede ver en la siguiente nota
https://www.facebook.com/notes/geneason/censo-de-1930-en-sonora/387651151583267

16.-Poblados del municipio de Bacerac que fueron censados en 1930.
Bacerac
Cueva
Dos Cabezas
El Vado
Estanciá
Galera
Huepaverachi
Jaquevarachi
Las Cantelas
Las Chivas
Picachos
Pozos
Tamichopa

Detalle completo de dicho censo con nombres de personas y familias por pueblo y domicilio se pueden ver en el siguiente enlace.
https://familysearch.org/ark:/61903/3:1:S3HY-DYN9-B9K?owc=MGDS-82X%3A287604101%2C287881501%3Fcc%3D1307314&wc=MGDS-824%3A287604101%2C287873601%2C287873602&cc=1307314

Más municipios y sus pueblos de esta serie se puede ver en la siguiente nota
https://www.facebook.com/notes/geneason/censo-de-1930-en-sonora/387651151583267

17.-Poblados del municipio de Bacadéhuachi que fueron censados en 1930.
Bacadéhuachi
El Coyote
El Molino
La Galera
La Hacienda
San Gabriel

Detalle completo de dicho censo con nombres de personas y familias por pueblo y domicilio se pueden ver en el siguiente enlace.
https://familysearch.org/search/image/index?owc=MGDS-827%3A287604101%2C287873601%3Fcc%3D1307314

Más municipios y sus pueblos de esta serie se puede ver en la siguiente nota
https://www.facebook.com/notes/geneason/censo-de-1930-en-sonora/387651151583267

18.-Poblados del municipio de Atil que fueron censados en 1930.
Amado
Apalategui
Atil
Buena Nueva
El Gato
El Maypa
El Peñasco Quemado
El Represo
La Montaña Verde
Las Flores
Las Palmas
Pozo Duro
Santa Teresa
Tinaja

Detalle completo de dicho censo con nombres de personas y familias por pueblo y domicilio se pueden ver en el siguiente enlace.
https://familysearch.org/search/image/index?owc=MGDS-82D%3A287604101%2C287859701%3Fcc%3D1307314

Más municipios y sus pueblos de esta serie se puede ver en la siguiente nota
https://www.facebook.com/notes/geneason/censo-de-1930-en-sonora/387651151583267

19.-Poblados del municipio de Arivechi que fueron censados en 1930.
Agua Blanca
Arivechi
Bámori
Cieneguito
Mesa de Gamez
Pónida
Tarachi

Detalle completo de dicho censo con nombres de personas y familias por pueblo y domicilio se pueden ver en el siguiente enlace.
https://familysearch.org/search/image/index?owc=MGDS-8L8%3A287604101%2C287766601%3Fcc%3D1307314

Más municipios y sus pueblos de esta serie se puede ver en la siguiente nota
https://www.facebook.com/notes/geneason/censo-de-1930-en-sonora/387651151583267

20.-Poblados del municipio de Arizpe que fueron censados en 1930.
Alisos
Alisos de Buena Vista
Alisos de Chinapa
Arizpe
Bacanuchi
Bámori
Barrilito
Buena Vista
Carrizo
Chinapa
Cieneguito
Comotelo
Cuesta
Depachi
El Carmen
El Carmen de Murucutachi
El Charco
El Durazno
El Jova
El Jurahui
El Molino
El Muerto
El Picacho
El Potrero
El Rebaje
El Rodeo
El Socorro
El Tebonchi
El Toro Muerto
El Yeso
Hacachi
Hitizorachi
Huepadeca
Jesús María
La Bellota
La Cabellera
La Cueva Santa
La Galera
La Guitarra
La Huerta
La Junta
La Loma
La Pintada
Las Chispas
Las Cuevitas
Las Hornillas
Las Mercedes
Las Palomas

La Trampa
Los Jucaritos
Los Jucarros
Milpilla
Rancho Los Álamos
Rancho Nuevo
San Antonio
San Cristóbal
San Luis
San Pedro Basochuca
Santa Rosa
Sinoquipe
Tahuichopa
Tehuachi
Tepalcates
Tetuachi
Tronconal

Detalle completo de dicho censo con nombres de personas y familias por pueblo y domicilio se pueden ver en el siguiente enlace.

https://familysearch.org/search/image/index?owc=MGDS-829%3A287604101%2C287785301%3Fcc%3D1307314

Más municipios y sus pueblos de esta serie se puede ver en la siguiente nota
https://www.facebook.com/notes/geneason/censo-de-1930-en-sonora/387651151583267

21.-Poblados del municipio de Altar que fueron censados en 1930.
Altar
Anita
Barcelia
Cuba
El Chivero
El Cobre
El Consuelo
El Cubabi
El Humo
El Papelote
El Represo
Federicos de Los Molinos
Flores
Higuera
La Garrapata
La Laguna
La Manteca
La Rama
Las Camelias
Las Delícias
Las Viguitas
La Tínaja de Jacquez

Los Chacuales
Los Churiones
Los Molinos
Los Paredones de Apalotequi
Los Paredones de Quilhuis
Monte de Urrea
Palofierral
Plomo
Quelitoso
Rancho de Moraga
San Rafaél Del Humo
San Vicente

Detalle completo de dicho censo con nombres de personas y familias por pueblo y domicilio se pueden ver en el siguiente enlace.
https://familysearch.org/search/image/index?owc=MG8P-N3D%3A287604101%2C287712601%3Fcc%3D1307314

Más municipios y sus pueblos de esta serie se puede ver en la siguiente nota
https://www.facebook.com/notes/geneason/censo-de-1930-en-sonora/387651151583267

22.-Poblados del municipio de Agua Prieta que fueron censados en 1930.
Agua Prieta
Cabullona
Colonia Morelos
Cuchuverachi
El Porvenir
El Pozo
Gallardo
Pitaicachi

Detalle completo de dicho censo con nombres de personas y familias por pueblo y domicilio se pueden ver en el siguiente enlace.
https://familysearch.org/search/image/index?owc=MG8P-N3L%3A287604101%2C287638001%3Fcc%3D1307314

Más municipios y sus pueblos de esta serie se puede ver en la siguiente nota
https://www.facebook.com/notes/geneason/censo-de-1930-en-sonora/387651151583267

23.-Poblados del municipio de Aconchi que fueron censados en 1930.
Aconchi
Alamedita
Buenavista
El Belén
El Rodeo
El Tarais
La Estanciá
San Pablo de Aconchi

Tepua
Tres Álamos

Detalle completo de dicho censo con nombres de personas y familias por pueblo y domicilio se pueden ver en el siguiente enlace.

https://familysearch.org/search/image/index?owc=MG8P-NQH%3A287604101%2C287604102%3Fcc%3D1307314

Más municipios y sus pueblos de esta serie se puede ver en la siguiente nota
https://www.facebook.com/notes/geneason/censo-de-1930-en-sonora/387651151583267

24.-

25.-

Fuentes y Recursos - Sonora y más

17 de abril de 2019

Estas las fuentes y sus recursos más comunes usados en la investigación genealógica en general y para Sonora en particular.

1. Parroquiales de FS
2. Civiles de FS
3. Censos de FS
4. Padrones de FS
5. Padrones de PARES
6. Testamentos de Colson

7. Genealogías de FS, Ancestry, MH y Juch

8. Listas de Pasajeros de PARES
9. Base de datos de Mission 2000

FS= https://www.familysearch.org/en/

Toolbox - Saved

Matriz Fuentes vs Datos

Matriz Fuentes vs Datos

		Nombres	Edad	Apellidos	Residencia	Oficio	Origen	Padres	Origen Padres	Abuelos	Origen Abuelos	Cónyuge	Origen Cónyuge	hijos	Perfil Físico	Aniversarios y Eventos	Fotos
2	Censos		x	x	x	x	x	x									
3	Padrones	x	x	x	x												
4	RC Nacimiento	x	x	x			x	x	x	x	x						
5	RC Matrimonio	x	x	x	x	x	x	x	x			x	x				x
6	RC Fallecimiento	x	x	x	x	x	x	x				x					
7	RP Bautismo	x	x	x	x	x	x	x	x	x	x						x
8	RP Confirmación	x	x	x	x												
9	RP Matrimonio	x	x	x	x	x	x	x	x			x	x				
10	RP Dispensa Matrimonial	x	x	x	x	x	x	x	x	x	x	x	x				
11	RP Información Matrimonial	x	x	x	x	x	x	x	x			x	x				
12	RP Defunción	x	x	x	x	x	x										
13	Obituarios	x	x	x	x	x											
14	Cementerios	x	x	x													
15	Bienes de Difuntos	x	x	x	x	x	x	x	x			x	x	x			
16	Testamentos	x	x	x	x	x	x	x	x	x	x	x	x	x			
17	R Vínculos	x	x	x	x	x	x	x	x	x	x	x	x	x			
18	Pases a Indias	x	x	x	x	x	x	x	x								
19	Revistas Inspección	x	x	x	x	x	x	x	x						x		
20	Diarios	x	x	x	x	x	x	x	x	x	x	x	x	x	x	x	x
21	Biblia Familiar	x	x	x	x	x	x	x	x	x	x	x	x	x	x	x	x

Principales fuentes documentales y períodos aproximados de disponibilidad para España y/o Nueva España

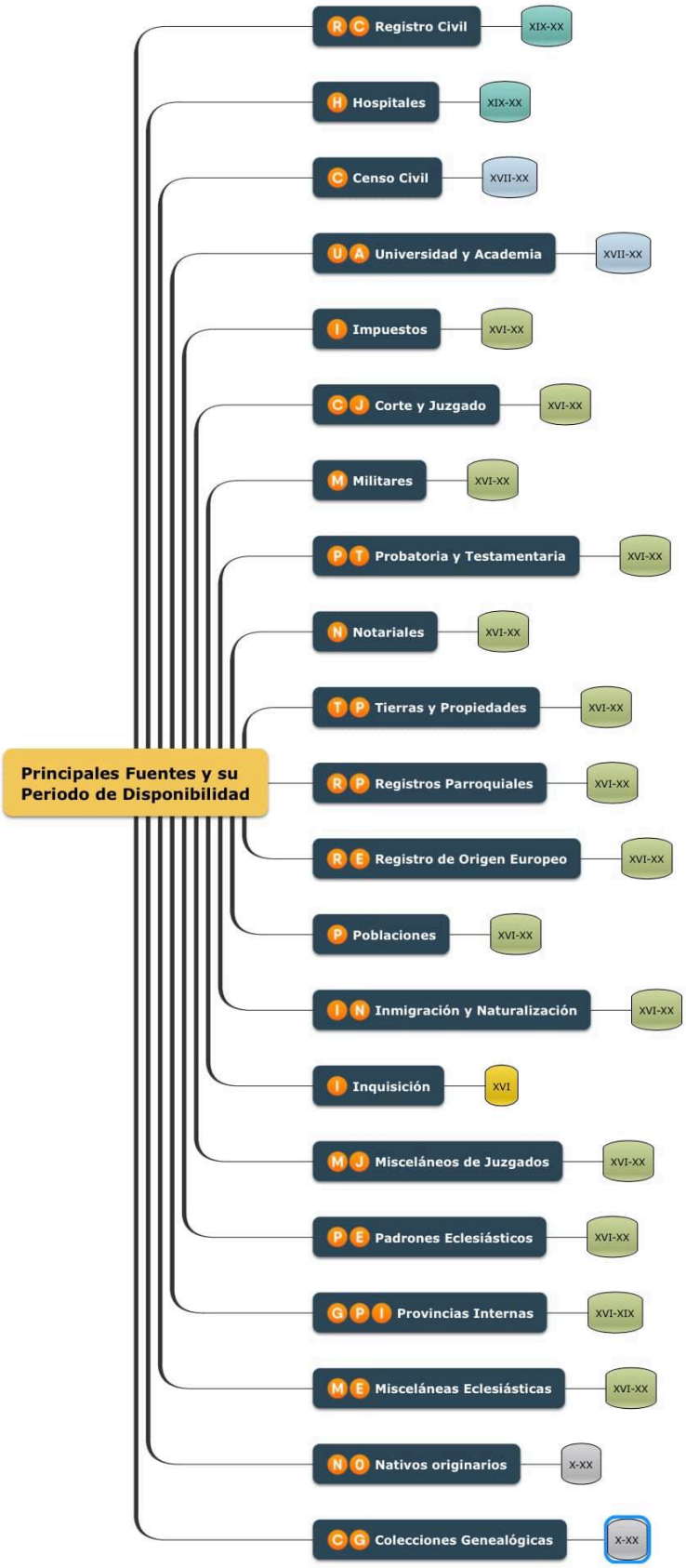

Las Mini Fiebres de Oro y Plata en Sonora
Siglos XVII a XIX

Significado genealógico: Tomar estos lugares y épocas como puntos de referencia de posible asentamiento temporal de nuestros ancestros en función de la cercanía con sus pueblos conocidos o estimados de origen.

La razón es que cada que se daba un descubrimiento de una buena mina nueva, ésto provocaba una "mini fiebre" y la gente migraba a dichos lugares en busca de mejores oportunidades.

Las seis abajo mencionadas no fueron las únicas pero si las más sonadas en su época.

FiebresdeOro

GeneaSon 2019

fx Las Mini Fiebres de Oro y Plata en Sonora

	A	B	C	D
2	1640	1700	Ostimuri	encontraban en decadencia.
3	1736	1740s?	La llamada la Arizona	En la región montañosa de Arizona cerca de la línea internacional actual,un indio yaqui descubrió grandes pepitas de plata en la forma de bolas y planchas,
4	1759	?	San Antonio de la Huerta	El descubrimiento de yacimientos de oro,en San Antonio de la Huerta, sobre el río Yaqui en el sur de Sonora
5	1760s	?	Bacanuchi y Bacoachi	Al noreste de Sonora
6	1770	1780s?	La Ciéneguilla	El yacimiento aluvial más significativo de esta región fue encontrado en las cercanías de Cieneguilla (el pueblo actual de La Ciénaga).
7	1851	1853	Altar	Mini Fiebre de Oro Sonorense

ADN

La gráfica de arriba es para determinar que prueba de ADN es más conveniente para ayudar a identificar la línea patrilineal, la matrilineal o la general.

Siendo respectivamente YDNA, mDNA y AtDNA

La que venden la mayoría de de las compañías, y es también la más usada por labgente, es la Autosómica (AtDNA)

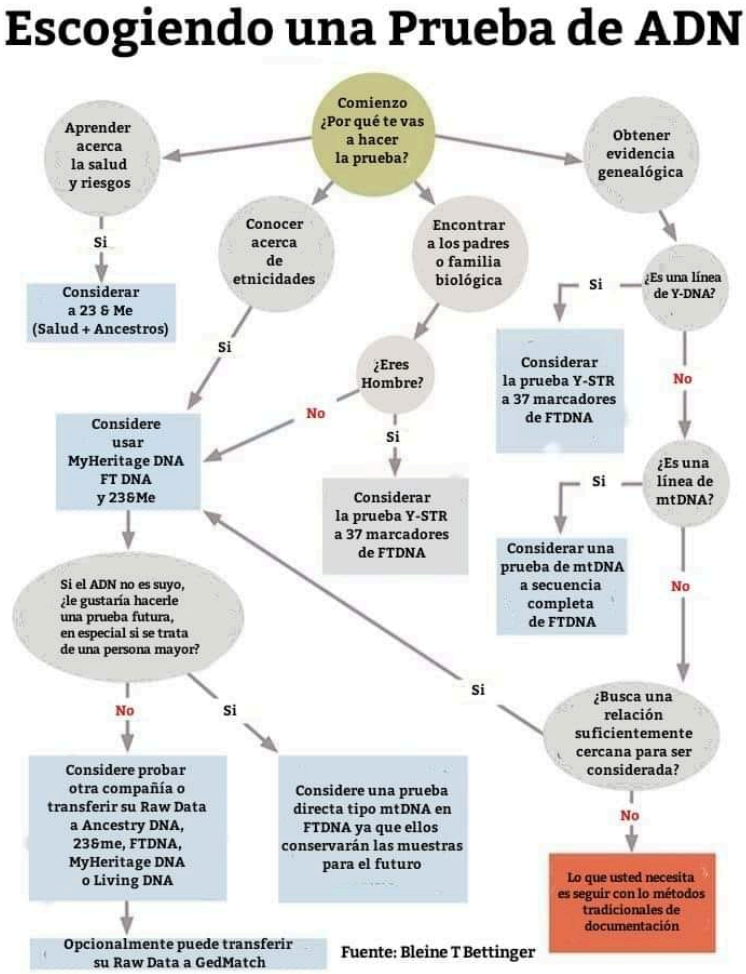

Características principales de la prueba ADN-mitocondrial, también conocida como mt-DNA en inglés

1. Se hereda directamente de la madre.
2. La prueba puede hacerse para hombres y mujeres.
3. Algunas compañías corren la secuencia completa, otras no.
4. Hay que poner atención sólo a las coincidencias cercanas.
5. El Match o coincidencia puede ser muy cercano o muy lejano.

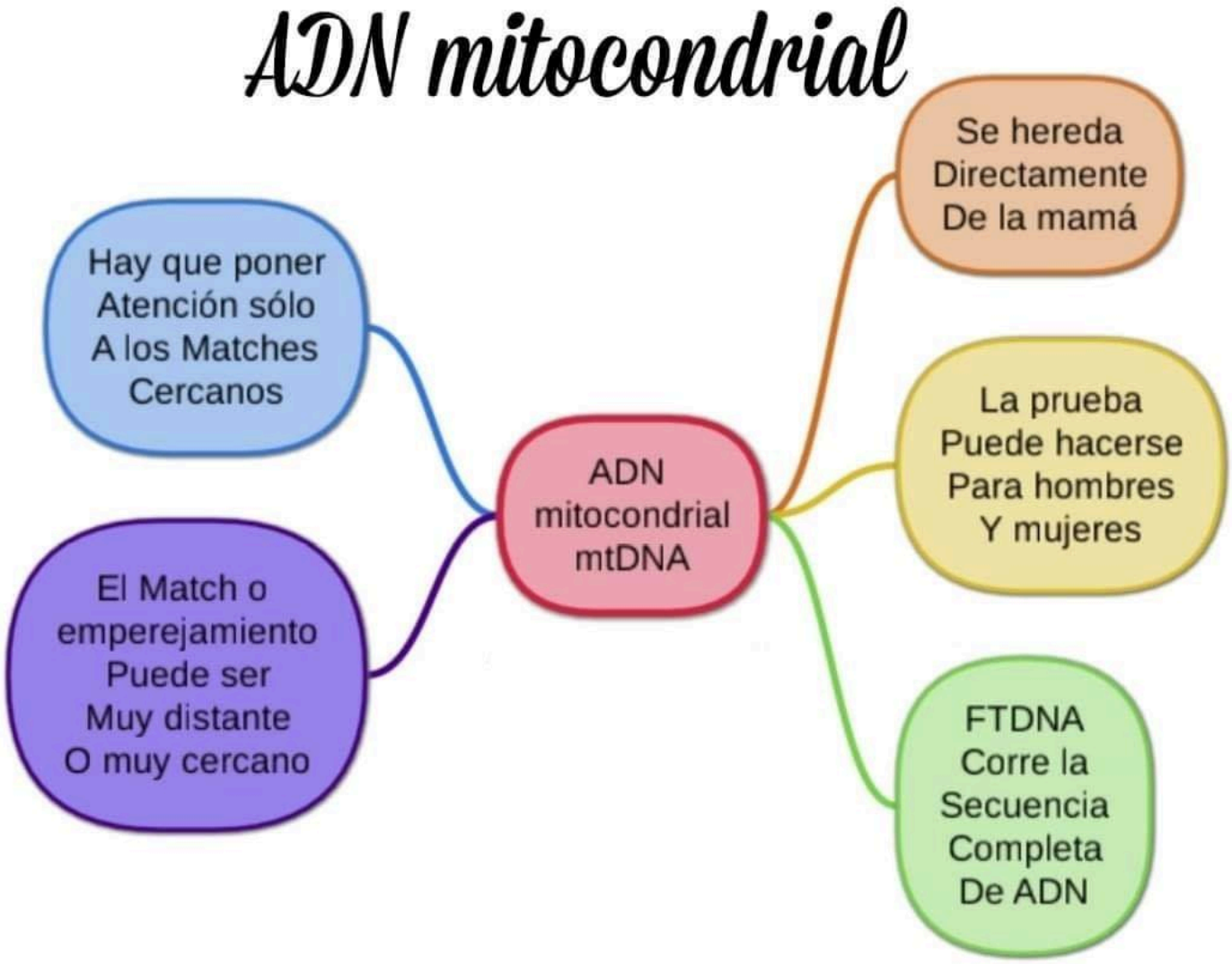

Características principales de la prueba ADN-Autosomal, también conocida como At-DNA en inglés

1. Se hereda de ambos lados de la familia.
2. La prueba puede hacerse tanto para hombres como mujeres.
3. Esta prueba es la común en casi todas las compañías de ADN.
4. Los Matches o Coincidencias son aceptables hasta la quinta Generación y más allá se podrían considerar como una coincidencia dudosa.

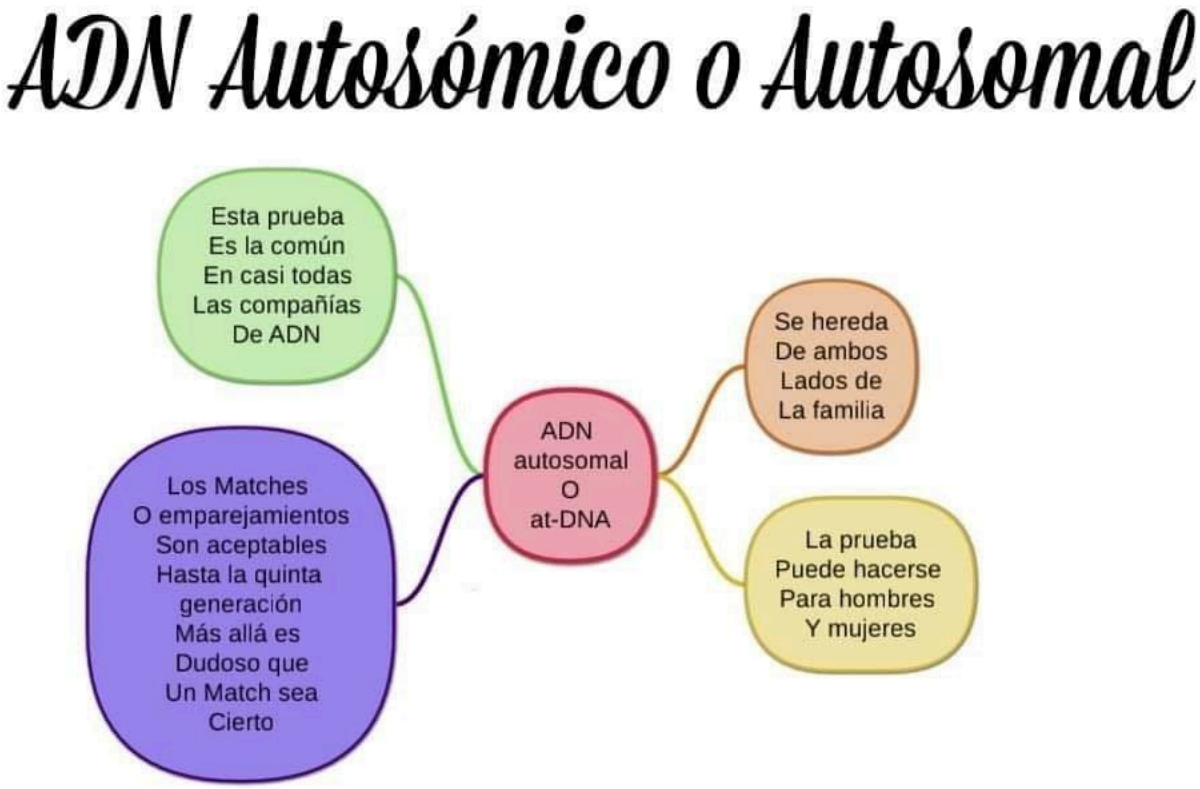

Características principales de la prueba ADN- Y, también conocida como Y-DNA en inglés

1. Se hereda directamente del padre
2. La prueba puede hacerse sólo para hombres.
3. Se recomienda correr la secuencia a 37 marcadores de ADN o más.
4. El linaje ADN-Y sigue la misma ruta que el apellido paterno
5. En el caso de mujeres los datos se pueden obtener de una prueba hecha a un hermano o del papá.

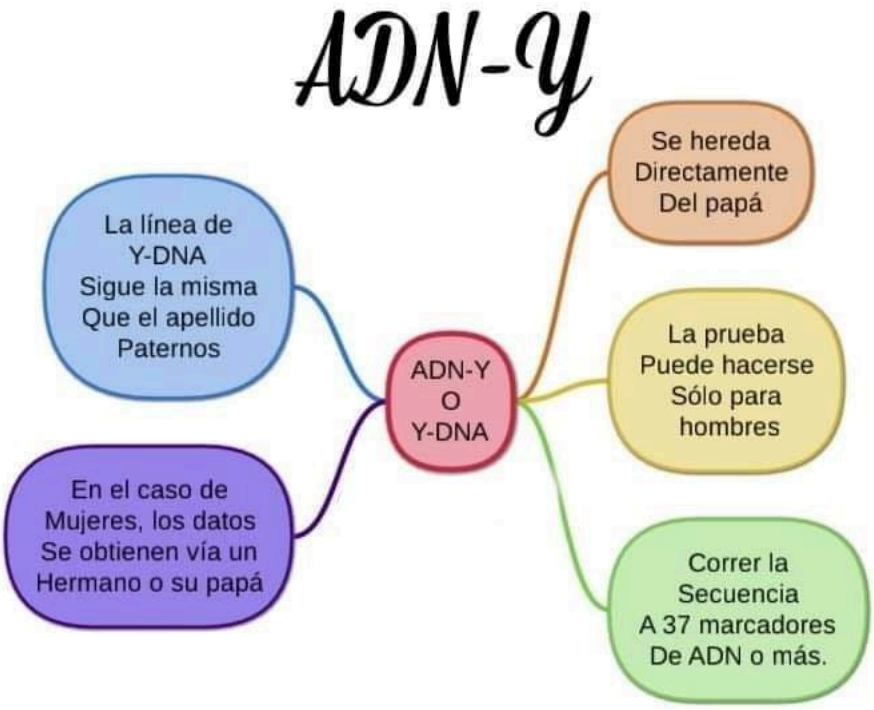

Las tres principales pruebas de ADN y la ruta genética de cada una.

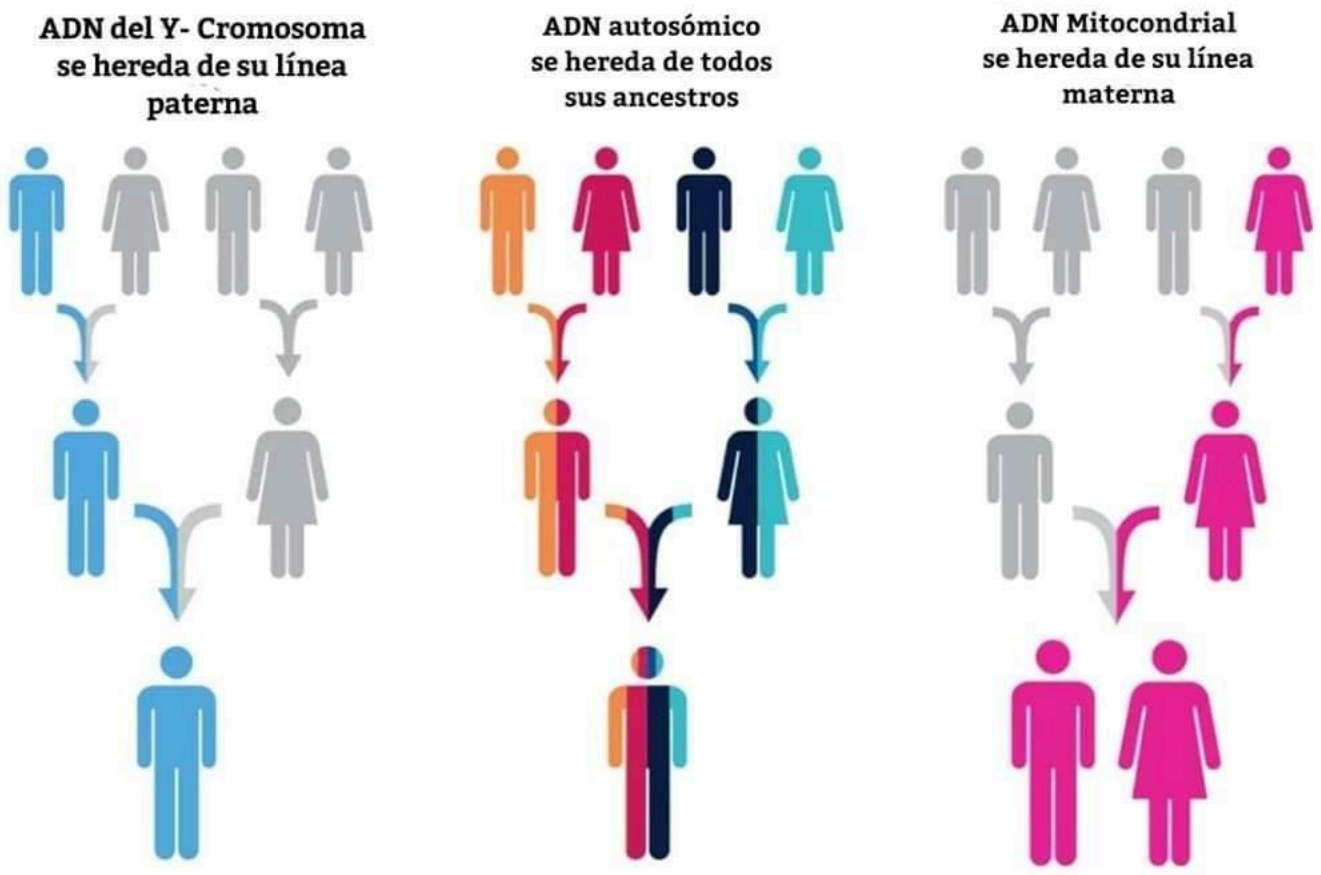

Herencia Teórica por Ancestro y ADN - P3

Continuando con el tema, ahora revisaremos algunos conceptos adicionales que son importante para poder comprender y analizar los resultados reportados en un estudio de ADN.

Ya habiamos comentados que en el ADN tenemos 23 pares de cromosomas apareados como dobles helices moleculares formadas por nucleotidos que son las unidades mas pequeñas de las mismas.

Estas moleculas se encuentran a los lados de cada helice siendo esencialmente azucares y fosfatos conectados quimicamente para formar el esqueleto principal de las helices.

Los nucleotidos son los bloques que constituyen el ADN y vienen a ser de cuatro tipos de bases quimicas: Adenina (A), Guanina (G), Tiamina (T) y Citosina (C) y que para recordarlas en forma se sencilla sólo se les dice A,G,T y C.

Estas bases a su vez siempre forman un par conocido como "par base" (bp) y lo hacen como AT y CG y esto sirve para que los genetistas puedan identificar donde empieza y donde termina cada bloque de una secuencia genómica.

Los resultados de las pruebas de ADN son registrados como secuencia de bloques de letras y esas secuencias de letras son las letras de las bases ya mencionadas, A,G,T y C.

Lo que se compara son tamaño de los bloques, secuencia de letras de cada bloque, orden de las letras, repetición de bloques y cantidad de bloques existentes en una secuencia.

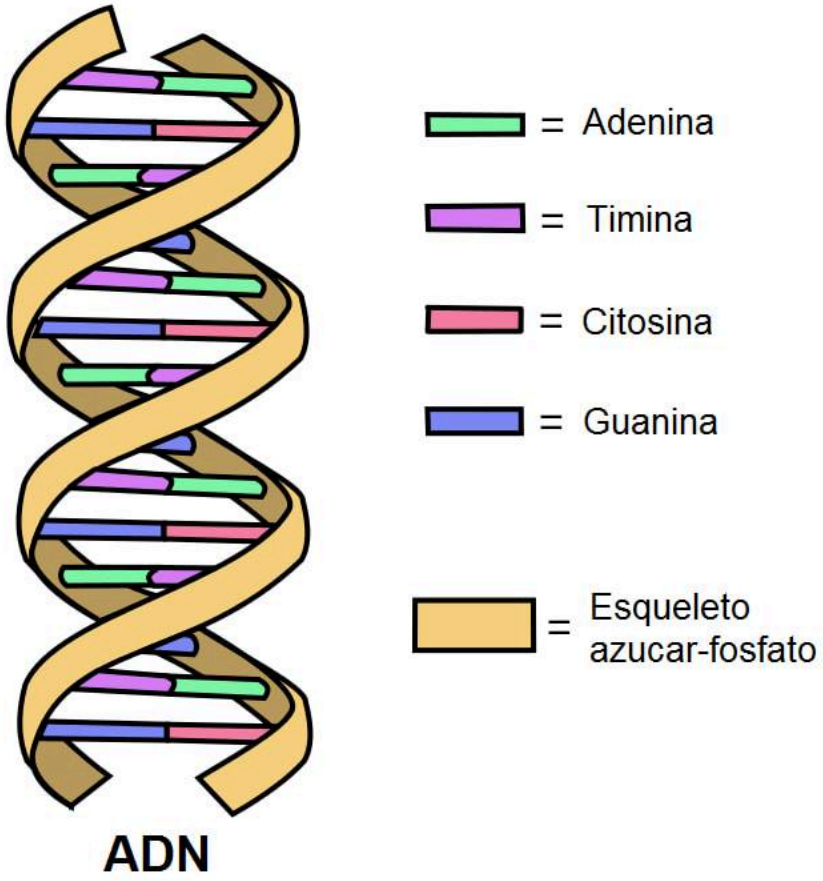

Coincidencias y centimorgans

Las compañías de ADN, después de que nos hemos hecho una prueba autosómica, suelen reportar aparte de la etnicidad un listado de potenciales parientes que comparten uno o varios segmentos de ADN con nosotros. Y que no son otras personas más que otros consumidores o clientes de la misma compañía.

A esos potenciales parientes se les llama nuestras coincidencias, o en Inglés Match, por ADN y aparte de los datos de contacto nos indican cuantos segmentos de ADN comparten con nosotros y en qué cantidad.

La cantidad es medida en una unidad llamada centimorgans y esencialmente a mayor cantidad de centimorgans, mayor es la probabilidad de que nuestra conversación coincidencia y nosotros compartamos un ancestro o una pareja de ancestros en común.

La siguiente tabla sumariza los resultados y la interpretación esperada para ciertos intervalos de centimorgans.

Como se puede ver en la tabla, tener valores por debajo de 6 centimorgans no es un buen indicativo de estudio y es por ello que las compañías tienden a darnos reportes de coincidencias a partir de 7cM.

Y por el otro lado si encontramos a alguien que comparte arriba de 16cM quizás vale la pena analizar si le contactamos y discutimos con esa persona nuestro árbol familiar en donde podríamos tener alguna rama en común.

Nivel de Confianza de la prueba	Cantidad aproximada de centimorgans compartidos	Probabilidad de que tengan un ancestro en común.	Descripción e interpretación
Extremadament	Mas de 60	Virtualmente 100%	Usted y su par comparten suficiente ADN para demostrar que ambos son descendientes de un ancestro (o una pareja) común, y la conexión es lo suficientemente reciente como para ser concluyente.
Muy Alta	45-60	Cerca de 99%	Usted y su par comparten suficiente ADN y estamos casi seguros de que ambos son descendientes de un ancestro común reciente (o una pareja)
Alta	30-45	Cerca de 95%	Usted y su par comparten suficiente ADN, por lo que es probable que ambos sean descendientes del mismo ancestro o pareja común, pero existe una pequeña posibilidad de que los ancestros comunes estén bastante distantes y sean difíciles de identificar
Buena	16-30	Arriba de 50%	Usted y su par comparten algo de ADN, probablemente de un ancestro o pareja común reciente, pero el ADN puede ser de ancestros lejanos que son difíciles de identificar
Moderada	6-16	15-50%	Usted y su par podrían compartir el ADN debido a un antepasado muy lejano, o es posible que no estén relacionados como antepasados o parejas comunes, comparten el ADN.

Parentescos + %ADN + cM

La siguiente gráfica es una adaptación que he hecho de la tabla de parentesco de Wikipedia a la cual le he agregado el porcentaje estimado de ADN compartido que se puede esperar entre uno (Ego) y los demás parientes, así como la cantidad de centimorgans esperados en cada nivel y grado.

Los valores de centimorgans son valores brutos tomados de ISSOG y los trabajos de Blaine Bettinger, el gurú hoy por hoy en análisis de datos de ADN aplicados a genealogía.

Estos centimorgans no son valores absolutos y el valor real puede caer dentro de un intervalo más amplio que es función de la base de datos usada. Pero son una buena referencia para usar y guiarnos cuando vemos los resultados que nos arrojan las pruebas de ADN comparativas.

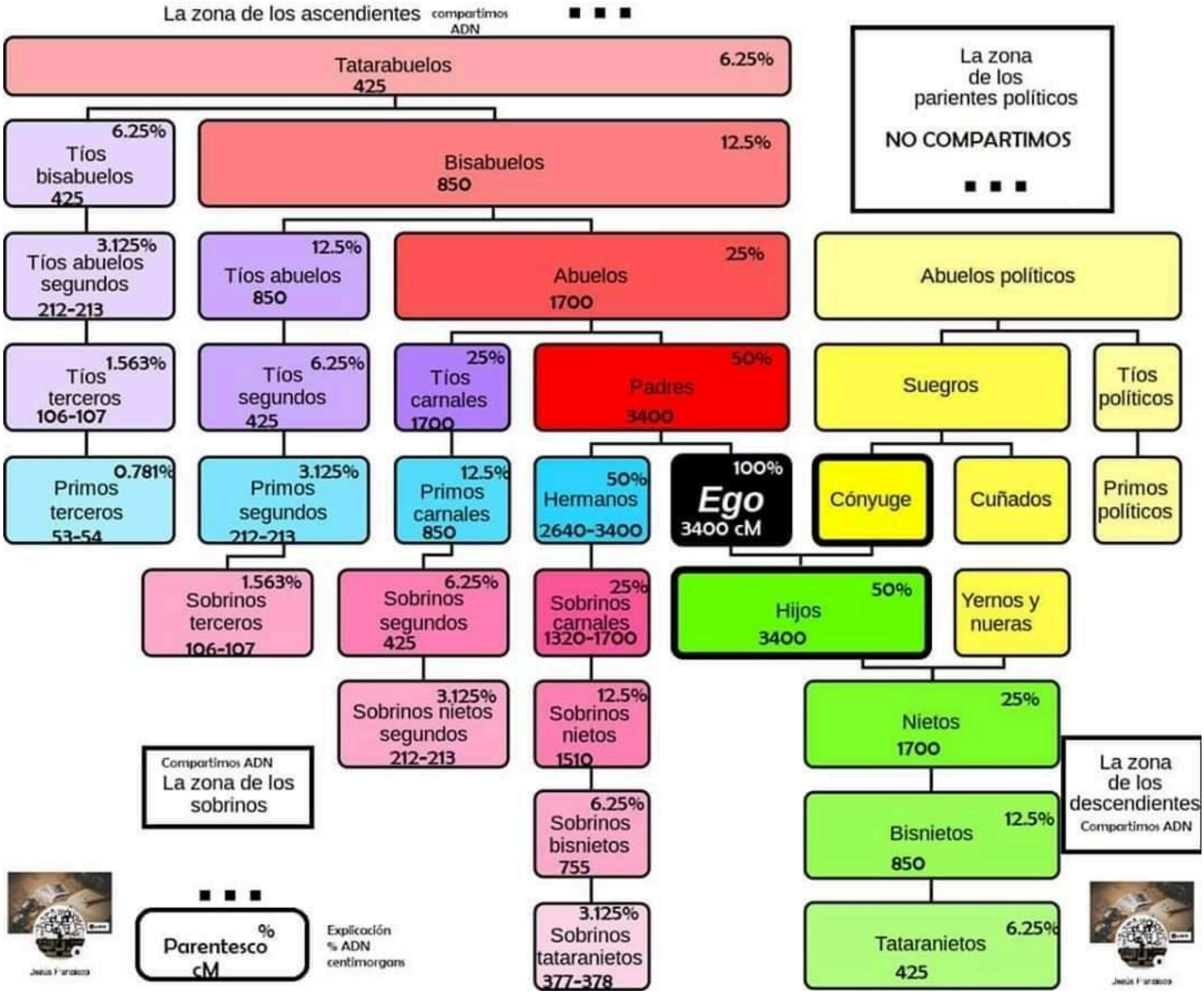
La zona de los ascendientes
compartimos ADN
Tatarabuelos 425 6.25%
Tíos bisabuelos 425 6.25%
Bisabuelos 850 12.5%
Tíos abuelos segundos 212-213 3.125%
Tíos abuelos 850 12.5%
Abuelos 1700 25%
Tíos terceros 106-107 1.563%
Tíos segundos 425 6.25%
Tíos carnales 1700 25%
Padres 3400 50%
Primos terceros 53-54 0.781%
Primos segundos 212-213 3.125%
Primos carnales 850 12.5%
Hermanos 2640-3400 50%
Ego 3400 cM 100%
Sobrinos terceros 106-107 1.563%
Sobrinos segundos 425 6.25%
Sobrinos carnales 1320-1700 25%
Sobrinos nietos segundos 212-213 3.125%
Sobrinos nietos 1510 12.5%
Sobrinos bisnietos 755 6.25%
Sobrinos tataranietos 377-378 3.125%
Compartimos ADN
La zona de los sobrinos
Parentesco %
cM
Explicación % ADN centimorgans
La zona de los parientes políticos
NO COMPARTIMOS
Abuelos políticos
Suegros
Tíos políticos
Cónyuge
Cuñados
Primos políticos
Hijos 3400 50%
Yernos y nueras
Nietos 1700 25%
Bisnietos 850 12.5%
Tataranietos 425 6.25%
La zona de los descendientes
Compartimos ADN