



დუშეთის მუნიციპალიტეტის საშუალოვადიანი განვითარების დოკუმენტი

2024-2027

სარჩევი

შესავალი	3
ლოკუმენტის არსი და მოქმედების ვადა.....	3
ლოკუმენტის შემუშავების პროცესი.....	3
ლოკუმენტის შემუშავების სამართლებრივი საფუძვლები.....	4
ლოკუმენტის მიზნებისა და ამოცანების ჰარმონიზაცია და კავშირი სხვა ეროვნულ თუ	
მუნიციპალურ პოლიტიკის დოკუმენტებთან.....	5
საჯარო კონსულტაციები.....	5
ლოკუმენტის სტრუქტურის მოკლე მიმოხილვა.....	6
სიგუაციის ანალიზი	7
ძირითადი სოციალური ეკონომიკური მონაცემების მიმოხილვა.....	7
მუნიციპალიტეტის ეკონომიკა.....	15
მუნიციპალიტეტის ინფრასტრუქტურა.....	23
ჯანდაცვა და სოციალური მდგომარეობა.....	30
განათლება, კულტურა და სპორტი.....	38
გარემოს დაცვა.....	46
მუნიციპალური სერვისები და მმართველობა.....	48
SWOT ანალიზი.....	52
ხედვა, მიზნები და ამოცანები	54
ხედვა.....	54
ლოგიკური ჩარჩო.....	56
განხორციელება, მონიტორინგი და შეფასება	62
განხორციელება.....	62
მონიტორინგი და შეფასება.....	65

შესავალი

ლოკუმენტის არსი და მოქმედების ვადა

დუშეთის მუნიციპალიტეტის 2024-2027 წლების საშუალოვადიანი განვითარების ლოკუმენტი (შემდგომში „სტრატეგიის ლოკუმენტი“) წარმოადგენს მუნიციპალიტეტის სოციალური და ეკონომიკური განვითარების მიზნით შემუშავებულ ლოკუმენტს და განსაზღვრავს დუშეთის მუნიციპალიტეტის განვითარების კურსს მომდევნო 4 წლის განმავლობაში.

დუშეთის მუნიციპალიტეტის სტრატეგიის ლოკუმენტი ხელს შეუწყობს სოციალური და ეკონომიკური მდგომარეობის გაუმჯობესებასა და მიმდინარე გამოწვევებზე მუნიციპალიტეტის ორგანოების მიერ სწორი გადაწყვეტილებების მიღებას; მუნიციპალიტეტში არსებული ეკონომიკური, სოციალური, ჯანდაცვის, გარემოს დაცვის, საჯარო სერვისებისა და ინფრასტრუქტურის განვითარებასთან დაკავშირებული პრობლემების გადაჭრას; მუნიციპალური ფინანსების, ბუნებრივი და მაგერიალური რესურსების ეფექტიან მართვასა და ადგილობრივი პოტენციალის მაქსიმალურ გამოყენებას, მუნიციპალიტეტის განვითარებაში ადგილობრივი ბიზნესისა და სამოქალაქო საზოგადოების მონაწილეობას, მუნიციპალიტეტის განვითარებაზე მიმართული სახელმწიფო რესურსების პრიორიტეტიზაციას, სახელმწიფო უწყებების და რეგიონის მუნიციპალიტეტების აქტივობების ჰარმონიზაციას.

სტრატეგიის ლოკუმენტი ორიენტირებულია ადგილობრივ ეკონომიკურ განვითარებაზე და მისი მთავარი მიზანია დუშეთის მუნიციპალიტეტის, როგორც ტერიტორიული ერთეულის, გაძლიერება და მდგრადი განვითარების ხელშეწყობა. სტრატეგიის ლოკუმენტი ასახავს მუნიციპალიტეტის ყველა დაინტერესებული მხარის (მათ შორის, საჯარო, კერძო და სამოქალაქო სექტორის) ხედვას, მიზნებს, ამოცანებსა და მათი მიღწევის კონკრეტულ მექანიზმებს.

ლოკუმენტის შემუშავების პროცესი

დუშეთის მუნიციპალიტეტის სტრატეგიის ლოკუმენტი შემუშავებულია საქართველოს მთავრობის 2022 წლის 14 თებერვლის N264 განკარგულების შესაბამისად, ამერიკის შეერთებული შტატების საერთაშორისო განვითარების სააგენტოს (USAID) ძლიერი სოფლის პროგრამის მხარდაჭერით.

სტრატეგიის ლოკუმენტი მტკიცებულებებზე დაფუძნებულ და დაინტერესებულ მხარეთა თანამონაწილეობით შემუშავებულ ლოკუმენტს წარმოადგენს. მისი შემუშავების ინიციატორია დუშეთის მუნიციპალიტეტის მერი, რომლის 06.02.2023 წლის Nბ132.1322303719 ბრძანებით შეიქმნა შესაბამისი სამუშაო ჯგუფი (ლოკუმენტის მონაწილეობითი წესით შემუშავების მექანიზმი). სამუშაო ჯგუფში გაერთიანებულია მუნიციპალიტეტის მერი, საკრებულოს თავმჯდომარე, მუნიციპალიტეტის საჯარო მოხელეები, სამოქალაქო მრჩეველთა საბჭო, გენდერული თანასწორობის საბჭო, კერძო და სამოქალაქო სექტორის წარმომადგენლები. სამუშაო ჯგუფი შედგება 16 წევრისაგან, რომელთაგან 9 ქალია. ლოკუმენტის შემუშავების პროცესში, ასევე, ჩართულნი იყვნენ მუნიციპალიტეტში მდებარე ადმინისტრაციულ ერთეულებში მერის წარმომადგენლები, რომლებიც სამუშაო ჯგუფთან მჭიდრო კოორდინაციით, უზრუნველყოფდნენ

ადმინისტრაციული ერთეულის დონეზე დოკუმენტის შექმნაში მონაწილეობასა და მასში დასახლებების ინტერესების ასახვას.

დოკუმენტის შემუშავების სამართლებრივი საფუძვლები

დუშეთის მუნიციპალიტეტის სტრატეგიის დოკუმენტის სამართლებრივ საფუძველს ქმნის საქართველოს კონსტიტუცია, რომლის მიხედვით, მუნიციპალიტეტი საკუთარ უფლებამოსილებებს ახორციელებს დამოუკიდებლად და საკუთარი პასუხისმგებლობით¹, ასევე, საქართველოს ორგანული კანონი „ადგილობრივი თვითმმართველობის კოდექსი“, რომლის თანახმად, მუნიციპალიტეტის ორგანოები მუნიციპალიტეტის უფლებამოსილებათა განხორციელებისას, საქართველოს კანონმდებლობის შესაბამისად, შეიმუშავენ, ამტკიცებენ და ახორციელებენ შესაბამის პროგრამებს, სტრატეგიებს, სამოქმედო გეგმებსა და პროექტებს².

ამავე კოდექსის თანახმად, მუნიციპალიტეტის მერი უფლებამოსილების ფარგლებში უზრუნველყოფს შესაბამისი სოციალურ-ეკონომიკური განვითარებისა და პროგრამების, სტრატეგიებისა და გეგმების მომზადებას, მათ საკრებულოსთვის დასამტკიცებლად წარდგინასა და განხორციელებას³. თავის მხრივ, მუნიციპალიტეტის საკრებულო განიხილავს და ამტკიცებს ადგილობრივი სტრატეგიებს, პროგრამებსა და გეგმებს, აგრეთვე, მუნიციპალიტეტის ბიუჯეტს⁴.

მუნიციპალიტეტის სტრატეგიის დოკუმენტის არსებობის მნიშვნელობა, ასევე, ხაზგასმულია საქართველოს მთავრობის მიერ დამტკიცებული დეცენტრალიზაციის 2020-2025 წლების სტრატეგიაში⁵.

დოკუმენტის მიზნებისა და ამოცანების ჰარმონიზაცია და კავშირი სხვა ეროვნულ თუ მუნიციპალურ პოლიტიკის დოკუმენტებთან

დუშეთის მუნიციპალიტეტის სტრატეგიის დოკუმენტის მიზნები და ამოცანები კავშირშია „საქართველოს განვითარების სტრატეგია - ხელვა 2030“-ის მიზნებსა და ამოცანებთან. მათ შორისაა, საოკუპაციო ხაზის მიმდებარე სოფლებში მცხოვრები მოსახლეობის სოციალურ-ეკონომიკური მდგომარეობის გაუმჯობესების ხელშეწყობა, საინვესტიციო საქმიანობის ხელშეწყობა, ადგილობრივი ინვესტიციების ხელშეწყობა, მცირე და საშუალო მეწარმეობის განვითარების ხელშეწყობა, ენერგოეფექტურობის ხელშეწყობა, საგრანსპორტო-ლოგისტიკური ინფრასტრუქტურისა და ქსელის განვითარება, ტურიზმის მდგრადი განვითარების ხელშეწყობა და სხვა.

სტრატეგიის დოკუმენტი, ასევე, კავშირშია გაერთიანებული ერების ორგანიზაციის მდგრადი განვითარების მიზნებთან და სახელმწიფო სტრუქტურების მიერ მიღებულ შემდეგ დოკუმენტებთან:

¹ საქართველოს კონსტიტუცია, 75-ე მუხლის მე-3 პუნქტი.

² ადგილობრივი თვითმმართველობის კოდექსი, მე-19 მუხლის „ბ“ ქვეპუნქტი.

³ ადგილობრივი თვითმმართველობის კოდექსი, 54-ე მუხლის 1-ლი პუნქტის „ე-გ“ ქვეპუნქტი.

⁴ ადგილობრივი თვითმმართველობის კოდექსი, 24-ე მუხლის 1-ლი პუნქტის „დ.ა“ ქვეპუნქტი.

⁵ საქართველოს მთავრობის 2019 წლის 31 დეკემბრის N678 დადგენილება.

- სამთავრობო პროგრამა 2021 – 2024 - „ევროპული სახელმწიფოს მშენებლობისთვის“
- საქართველოს მაღალმთიანი დასახლებების განვითარების 2019-2023 წლების სტრატეგია
- საქართველოს მცირე და საშუალო მეწარმეობის განვითარების სტრატეგია 2021-2025
- საქართველოს სოფლის მეურნეობისა და სოფლის განვითარების სტრატეგია 2021 – 2027
- საქართველოს გურიზმის სტრატეგია 2025
- 2020–2030 წლებისთვის საქართველოს ახალგაზრდული პოლიტიკის კონცეფცია
- საქართველოს შრომისა და დასახლების პოლიტიკის 2019-2023 წლების ეროვნული სტრატეგია
- საქართველოს ფართომოლოვანი ქსელების განვითარების 2020-2025 წლების ეროვნული სტრატეგია
- ნარჩენების მართვის 2016 - 2030 წლების ეროვნული სტრატეგია

წინამდებარე დოკუმენტი იყენებს ღუშეთის მუნიციპალიტეტის მიერ გასულ წლებში მიღებულ სოციალურ-ეკონომიკური განვითარების დოკუმენტებს და ის გამოყენებული იქნება ღუშეთის მუნიციპალიტეტის შემდეგი წლების ბიუჯეტის მოსამზადებლად. ამ დოკუმენტს დაეფუძნება ღუშეთის მუნიციპალიტეტის განვითარების სხვადასხვა სტრატეგია, პროგრამა და გეგმა.

საჯარო კონსულტაციები

სტრატეგიის დოკუმენტის საჯარო განხილვების დაწყება-დასრულების თაობაზე, ინფორმაცია გავრცელდა:

- მუნიციპალიტეტისა ოფიციალური ვებგვერდით - www.dusheti.gov.ge
- სოციალური ქსელებით

დოკუმენტის ეფექტიანად, გამჭვირვალედ და ინკლუზიურად შემუშავების მიზნით დოკუმენტის მომზადების პროცესში ჩართული იყვნენ სამოქალაქო საზოგადოებისა და კერძო სექტორის წარმომადგენლები, ქალები, ახალგაზრდები, სათემო ორგანიზაციების წარმომადგენლები, თემადგური საბჭოების წარმომადგენლები, ასევე სხვა დაინტერესებული პირები. მათი მოსაზრებები და შეხედულებები გათვალისწინებული იქნა დოკუმენტის შემუშავებისას. ამასთანავე, მუნიციპალიტეტში შემავალ დასახლებათა ინტერესების დოკუმენტში სათანადოდ ასახვისთვის პროცესში აქტიურად მონაწილეობდნენ მერის წარმომადგენლები. სამუშაო შეხვედრებში მონაწილეობდნენ ასევე ღუშეთის მუნიციპალიტეტის საკრებულოს და სხვა უწყებების წარმომადგენლებიც.

დოკუმენტის სტრუქტურის მოკლე მიმოხილვა

სტრატეგიის დოკუმენტის პირველ თავში განმარტებულია დოკუმენტის არსი და მოქმედების ვადა, ასევე, შემუშავების პროცესი. ამავე თავში მიმოხილულია სამართლებრივი ჩარჩო, დოკუმენტის მიზნებისა და ამოცანების პარამონიზაცია და კავშირი სხვა ეროვნული თუ მუნიციპალური

პოლიტიკის დოკუმენტებთან. აქვე, მოცემულია ინფორმაცია გამართული საჯარო კონსულტაციების შესახებ.

სტრატეგიის დოკუმენტის მეორე თავი არსებული მდგომარეობის მიმოხილვას ეთმობა. აღნიშნული თავი აღწერს ბოლო 5-10 წლის განმავლობაში ლუშეთის მუნიციპალიტეტში გამოვლენილ ტენდენციებსა და გამოწვევებს, რომელიც ადგილობრივ სოციალურ-ეკონომიკურ განვითარებას უკავშირდება. ამასთან, ის ახსნის მუნიციპალიტეტის პოტენციალს რესურსების მხრივ, მის კონკრეტულ უპირატესობებსა და შესაძლებლობებს.

მესამე თავი ლუშეთის მუნიციპალიტეტის განვითარების ხედვას, მიზნებსა და ამოცანებს ეხება. ამასთან, წარმოდგენილია გავლენისა და ამოცანის შედეგების ინდიკატორები.

მეოთხე თავში საუბარია დოკუმენტის განხორციელებაზე, მონიტორინგსა და შეფასებაზე. კერძოდ, განმარტებულია განხორციელების მექანიზმი – სამუშაო ჯგუფი და წევრები, მონიტორინგისა და შეფასების ჩარჩო, მონიტორინგის ანგარიშების წარდგენის პერიოდულობა, მონიტორინგის კოორდინაცია, შეფასების პერიოდულობა და მაკოორდინირებელი უწყება, დოკუმენტის (სამოქმედო გეგმის) განხორციელების პერიოდულობა.

დოკუმენტის მე-5 და მე-6 თავები დაინტერესებულ მხარეთა ჩართულობასა და სამოქმედო გეგმას ეხება. ეს უკანასკნელი აღწერს იმ ღონისძიებებსა და რესურსებს, რაც ლუშეთის მუნიციპალიტეტის სტრატეგიის დოკუმენტით განსაზღვრული მიზნების მისაღწევად საჭირო.

სიგუაციის ანალიზი

ძირითადი სოციალური ეკონომიკური მონაცემების მიმოხილვა

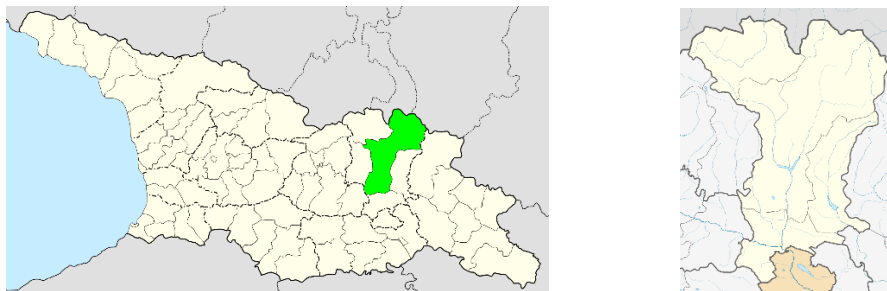
მდებარეობა. ლუშეთის მუნიციპალიტეტი აღმოსავლეთ საქართველოში, მცხეთა-მთიანეთის რეგიონში მდებარეობს. მუნიციპალიტეტის საერთო ფართობია 2981.5 კმ². ფართობის მიხედვით ის აღმოსავლეთ საქართველოს ყველაზე დიდი, ხოლო ქვეყნის მასშტაბით სიდიდით მეორე მუნიციპალიტეტია. ლუშეთის მუნიციპალიტეტს ჩრდილოეთით ყაზბეგის მუნიციპალიტეტი და რუსეთის ფედერაცია, აღმოსავლეთით – თიანეთის მუნიციპალიტეტი, დასავლეთით – რუსეთის ფედერაციის მიერ ღროებით ოკუპირებული ახალგორის მუნიციპალიტეტი, ხოლო სამხრეთით მცხეთის მუნიციპალიტეტი ესაზღვრება. მანძილი ქალაქ ლუშეთსა და დედაქალაქს შორის 54 კმ-ია. ქალაქ ლუშეთიდან უახლოეს აეროპორტამდე (თბილისის საერთაშორისო აეროპორტი) 70 კმ-ია, უახლოეს მცირე ზომის ნავსადგომის აეროდრომამდე – 25 კმ., ხოლო რკინიგზის უახლოეს სადგურამდე (ქ. მცხეთა) – 30 კმ.

არქეოლოგიური მონაცემების მიხედვით, ლუშეთს, როგორც დასახლებას, 20 საუკუნეზე მეტი ისტორია აქვს. ლუშეთის ხელშესახები ქალაქგეგმარებითი ისტორია კი XIX საუკუნეში იწყება. სწორედ XIX საუკუნეში დაედო ერისთავების დროინდელ გვიანი შუა საუკუნეების ქალაქს რეგულარული ქუჩათა ქსელი, რომელიც ლუშეთის ურბანული სტრუქტურის ერთ-ერთ უმნიშვნელოვანეს დასაცავ ფასეულობას წარმოადგენს.⁶

⁶ თემის მიერ მართული ურბანული სტრატეგიები ისტორიულ ქალაქებში (COMUS), “ქ. ლუშეთის საბაზო გეგმა“, 2016 წ.

ლუშეთის მუნიციპალიტეტი მოიცავს 4 მაღალმთიან ისტორიულ-გეოგრაფიულ მხარეს (ფშავს, ხევსურეთს, მთიულეთს, გუდამაყარს) და მთისწინეთს (ბაზალეთის პლატო, ლუშეთის ქვაბული, შიდა ქართლის ვაკე). ტერიტორიის დიდი ნაწილი კავკასიონის საშუალო და მაღალი მთებითაა წარმოდგენილი. მუნიციპალიტეტის სამხრეთი ნაწილი შედარებით დაბალი სიმაღლეებით გამოირჩევა. საერთო ჯამში, ლუშეთის მუნიციპალიტეტის ჰიუსომეტრიული სიმაღლე ზღვის დონიდან 550-4000 მ-ის ფარგლებში მერყეობს.

სიმაღლეთა ასეთი სხვაობის გამო, მუნიციპალიტეტის სხვადასხვა ზონაში სხვადასხვა ჰავაა ჩამოყალიბებული. შედარებით დაბალ ზონაში ჰავა ზომიერად ნოტიოა, ზამთარი ზომიერად ცივი, ხოლო მაღალი თბილი და ხანგრძლივი იცის. სიმაღლესთან ერთად ჰავა მკაცრდება. მაღალ ზონაში მაღალი მთის ნოტიო ჰავაა ჩამოყალიბებული, მუდმივი თოვლითა და მყინვარებით, ნალექების რაოდენობა 1200-1600 მმ-ს აღწევს.



კლიმატი. ლუშეთის მუნიციპალიტეტის ტერიტორია მდებარეობს ზომიერად ნოტიო სუბტროპიკული ჰავის ოლქში და ახასიათებს სიმაღლებრივი ზონალურობა. მუნიციპალიტეტის სხვადასხვა ზონაში სხვადასხვა ჰავაა ჩამოყალიბებული. დაბალ ნაწილში ჰავა ზომიერად ნოტიოა, იცის ზომიერად ცივი ზამთარი და ხანგრძლივი თბილი ზაფხულით, ხოლო 3300-3400 მ ზემოთ – მაღალი მთის ჰავა მარადიული თოვლითა და მყინვარებით. ჰაერის აბსოლუტური მინიმალური ტემპერატურა დაბალ ნაწილში – 30°C -მდე ეცემა, მაღალმთიან ზონაში – 40°C -მდე. მაქსიმალური ტემპერატურებია, შესაბამისად 39°C და 17°C. დაბალ ზონაში ნალექი წელიწადში 700 მმ მოდის, 1700 მმ-ზე მეტი ნალექი მთიულეთის არაგვის ზემოთ, 800-1500 მმ – მდინარეების ფშავის არაგვისა და ხევსურეთის არაგვის ზემოთ. 800-1500 მმ – მდინარეების ფშავის, არაგვისა და ხევსურეთის არაგვის აუზებში. თოვლის საბურველის სიმაღლე დაბალ ზონაში უმნიშვნელოა, მაღალმთიან ნაწილში კი ცალკეულ წლებში 3,5 მეტრს აღწევს.

წიაღისეული. მუნიციპალიტეტის ტერიტორიაზე მოიპოვება შემდეგი წიაღისეული: კირქვა, ე.წ. როშკის მოსაპირკეთებელი ქვა, სამშენებლო ქვა-ხრეში, ფერადი ქვის საბადო და სხვა. აღნიშნული საბადოების ექსპლუატაცია მოითხოვს ინვესტირებასა და ინფრასტრუქტურულ განვითარებას. ლუშეთის მუნიციპალიტეტის ტერიტორიაზე არსებული მინერალური წყლებიდან აღსანიშნავია: „ვაჟას წყარო“, ფასანაურის, კიგოხის, ლულის, კახმაგის, ხახაბოს, შაგილის ნადიბაანთ ვეძას და ჩირიკის წყლები.

ლუშეთის მუნიციპალიტეტის ტერიტორიაზე ძირითადად ლიცენზიები გაცემულია ქვა-ხრეშის, სამეწარმეო დანიშნულებით მიწისქვეშა მგკნარი წყლის, მინერალური და სასმელი წყლის, კირქვის, თიხის, გრაფერტინის და ანდეზიტო-ბაზალტის მოპოვებაზე. მოპოვებით სამუშაოები ინტენსიურად მიმდინარეობს შემდეგ კურორტებსა და საკურორტო ადგილებზე: ფასანაური (ქვა-ხრეში, კირქვა), ბაზალეთის გბა (მიწისქვეშა მგკნარი წყლი), ვაჟას წყარო (ნახშირმჟავა გაზის მოპოვება), ანანური (ქვა-ხრეში, კირქვა, მიწისქვეშა მგკნარი წყლი), თვალივი (ქვა-ხრეში), ბარისახო

(ქვა-ხრეში), ქვეშეთი (ქვა-ხრეში, მინერალური წყალი). სალიცენზიო სამუშაოები განსაკუთრებული ინტენსივობით მიმდინარეობს ანანურის ტერიტორიაზე.

დუშეთის მუნიციპალიტეტისთვის დამახასიათებელია შემდეგი **ლანდშაფტები**: ჭალები უმეტესად ტუგაის მცენარეულითა და ალუვიური ნიადაგებით, გაუვალი მდინარისპირეთი უღრანი ტყეებით; მთისწინეთი ჯაგრცხილნარ-მუხნარით; პლაგოსებური მალლობი ჯაგეკლიანებით და ჯაგრცხილნარი მუხნარით; დაბალი მთები მუხნარითა და რცხილნარით; საშუალო მთები წიფლის ტყეებით, ზომიერად ნოტიო ჰავიანი, ნეშომპალა-კარბონატული ნიადაგებით; საშუალო მთები ფიჭვნარითა და არყნარით; სუბალპური ტყე-მდელოები (სათიბები); ალპური მდელოები მთის მდელო ნადაგებით; სუბნივალური ლანდშაფტები; ნივალური ლანდშაფტების ფრაგმენტები.

ჰიდროგრაფიული ქსელი ფართოა და წარმოდგენილია მდინარეებით, ტბებით, მყინვარებითა და მიწისქვეშა წყლებით. არის როგორც მთის, ისე მთისწინეთისა და ბარის მდინარეები. ტერიტორიაზე გაფანტულია 30-მდე ტბა, რომელთა უმეტესობა მცირე ფართობისაა. დუშეთის მუნიციპალიტეტში არსებული ტბებიდან ყველაზე დიდია მღვის დონიდან 875,5 მ. სიმაღლეზე მდებარე ბაზალეთის ტბა, რომლის წყლის სარკის ზედაპირის ფართობი 1,24 კმ² შეადგენს. ჟინვალის წყალსაცავის სარკის ფართობია 11,5 მილიონ კვ.მ.-ია, მოცულობა 520 მლნ. მ³. მთავარ სამდინარო ქსელს ქმნის ოთხი არაგვი (მთიულეთ-გულამაყრისა და ფშავ-ხევსურეთის), რომელთაგან უმთავრესია მთიულეთის არაგვი. აღსანიშნავია, ასევე, მთავარი ქედის ჩრდილო კალთის მდინარეები: არლუნი და ასა.

დუშეთის მუნიციპალიტეტში არსებული მინერალური წყლები გამოირჩევა ქიმიური შემადგენლობის მრავალფეროვნებით. მათი უმრავლესობის გეოგრაფიული მდებარეობა საშუალებას იძლევა განვითარდეს როგორც დასასვენებელ-გამაჯანსაღებელი ადგილები, ისე აშენდეს წყლის ჩამოსასხმელი საწარმოები.

წყალუხვი მთის მდინარეები ქმნის ელექტროენერჯის წარმოების შესაძლებლობას. მუნიციპალიტეტის ტერიტორიაზე მოქმედებს შემდეგი ჰიდროელექტროსადგურები: ჟინვალჰესი, ბოლორნაჰესი, შაგლის მიკროჰესი, მუცოს მიკროჰესი, რომის 4 მიკროჰესი და ბარისახოს (ოხერხევის) მიკროჰესი. მშენებლობის პროცესშია ოხერხევის მეორე მიკრო ჰესი. აღნიშნული ჰესების სიმძლავრე ჯამურად 140,215 მგვტ შეადგენს. მუნიციპალიტეტში ენერჯის გამოუმუშავების სიმძლავრის მიხედვით ყველაზე დიდ ჰიდროელექტროსადგურია „ჟინვალჰესი“, რომლის დადგმული სიმძლავრე შეადგენს 130 მგვტ-ს. მისი საშუალო წლიური გამოუმუშავება – 365 მლნ კვტ.სთ-ია. აღსანიშნავია ისიც, რომ ჟინვალის ჰიდროტექნიკური კომპლექსი წარმოადგენს სტრატეგიულ წყალსამუშაოთა ობიექტს. ის სასმელი წყლით ამარაგებს საქართველოს დედაქალაქს, თბილისს და სხვა დასახლებებს.

მუნიციპალიტეტის დასახლებები. დუშეთის მუნიციპალიტეტი თვითმმართველი თემია. ის ერთ ქალაქს (ქ. დუშეთი), ორ დაბასა (ჟინვალი, ფასანაური) და 288 სოფელს აერთიანებს. მართვის ოპტიმიზაციისათვის დუშეთის მუნიციპალიტეტი დაყოფილია 18 ადმინისტრაციულ ერთეულად⁷.

მუნიციპალიტეტის ადმინისტრაციული ცენტრი – ქალაქი დუშეთი, მდებარეობს დუშეთის ქვაბულში, განლაგებულია მდინარე დუშეთისხევის ორივე ნაპირზე. მღვის დონიდან 870 მ სიმაღლეზე. მცხეთა-მთიანეთის რეგიონის სხვა მუნიციპალიტეტებთან შედარებით, დუშეთის მუნიციპალიტეტი

⁷ დუშეთის მუნიციპალიტეტის საკრებულოს 2014 წლის 26 სექტემბრის N28 დადგინლება “დუშეთის მუნიციპალიტეტის ადმინისტრაციული ერთეულების დამტკიცების თაობაზე“.

პირველ ადგილზეა როგორც ფართობის, ასევე, დასახლებების საერთო რაოდენობის, მათ შორის, ქალაქის გიპის დასახლებების მიხედვით.

ქალაქის არსებული განაშენიანების შუაში ჩამოედინება მდინარე ღუშეთისხევი. ქუჩათა ქსელი და ურბანული განაშენიანება ჩრდილო-დასავლეთიდან სამხრეთ-აღმოსავლეთის მიმართულებით არის განვითარებული. მას დასახლების შუაში ჩრდილო-აღმოსავლეთის მხრიდან ორწყაროსხევი უერთდება. მდ. ღუშეთისხევის მიმართ ორივე ნაპირის რელიეფი დახრილია. ქალაქის სტრუქტურა ისტორიულად ძირითადად ჩამოყალიბებულია მდინარის მარცხენა მხარეს, სადაც ურთიერთპარალელურად და მართობულად განლაგებულია ქუჩებისა და გზების ქსელი. ქალაქის ამ ნაწილში განაშენიანება უფრო მეტად ინტენსიურია და მოსახლობის სიმჭიდროვე მეტია. მდ. ღუშეთისხევის მარჯვენა მხარეს (ისტორიულად ღუშეთის მიმდებარე სოფლების გერიგორიაზე) განაშენიანება ნაკლებ ინტენსიურია, ნაკლებად მოგვარებულია საინჟინრო და ინფრასტრუქტურის საკითხებიც. ქალაქში განაშენიანება უმეტესად ცალკე მდგომი შენობა-ნაგებობებისაგან შედგება, თუმცა განაშენიანების ნაწილი შეგუებული და შეჯგუფებული სახისაა. საცხოვრებელი დანიშნულების ნაგებობათა უმრავლესობა ინდივიდუალური საცხოვრებელი სახლებია. მრავალბინიანი სახლები იშვიათია და მათი ძირითადი ნაწილი საბჭოთა პერიოდშია აგებული.

მუნიციპალიტეტის ადმინისტრაციულ საზღვრებში შემავალი სოფლების უმრავლესობა მოსახლეობის სიმცირით და დაბალი სიმჭიდროვით ხასიათდება. სოფლების საერთო რაოდენობის თითქმის 70%-ში 50-ი ან ნაკლები ამომრჩეველია რეგისტრირებული. სოფლების 28%-ში რეგისტრირებულ ამომრჩეველთა რაოდენობა 10-ი ან ნაკლებია. მოსახლეობის რიცხოვნობის უკეთესი მაჩვენებლებით გამოირჩევა სოფლები: ბიჩინგაურები, ქვემო არანისი, ჩინთი, ანანური, ციფწყარო, ციხისძირი, ბაბაღეთი, მლაშე, საკრამული, აბანოსხევი, მალაროსკარი, მჭადიჯვარი, ობისი, ჭილურგი, ქვეშეთი, არახვეთი, ჭართალი, არაგვისპირი, ჭოპორგი, ბულაჩაური, წითელსოფელი.

საქართველოს მთავრობის დადგენილებით, 280 დასახლებას, მათ შორის, 2 დაბასა და 278 სოფელს მინიჭებული აქვს მაღალმთიანი დასახლების სტატუსი⁸. სოფლების უმეტესი ნაწილი ადმინისტრაციული ცენტრიდან მნიშვნელოვანი მანძილითაა დაცილებული. რთული რელიეფის და კლიმატური პირობების გათვალისწინებით, ცალკეულ დასახლებებთან საავტომობილო მიმოსვლა ხშირად ფერხდება. მაღალმთიანი დასახლებების ნაწილი (პირიქითა ხევსურეთის სოფლები) კავკასიონის ქედის ჩრდილოეთ ფერდობზეა განფენილი და მათთან დამაკავშირებელ საავტომობილო გზაზე მოძრაობა ზამთრის დადგომასთან ერთად წყდება.

მუნიციპალიტეტის 11 დასახლებას მინიჭებული აქვს კურორტის ან საკურორტო ადგილის სტატუსი. მათი საეარაულო სამედიცინო პროფილი არის პროფილაქტიკური, პულმონოლოგიური, ნევროლოგიური, კარდიოლოგიური, გასტროენტეროლოგიური და/ან ართროლოგიური. 6 მათგანში მოიპოვება ნახშირმჟავის გიპის მინერალური წყალი. ღუშეთის მუნიციპალიტეტის ადმინისტრაციულ საზღვრებშია მოქცეული სამთო-სათხილამურო კურორტი გუდაურის სარეკრეაციო ტერიტორიის ნაწილი.

საქართველოს ადმინისტრაციულ სასაზღვრო ზოლთან მდებარეობს⁹ ღუშეთის მუნიციპალიტეტის შემდეგი ადმინისტრაციული ერთეულები: ანანური, ბაბაღეთი, ჭართალი, ჭონქაძე, გრემისხევი,

⁸ "მაღალმთიანი დასახლებათა ნუსხის დამტკიცების შესახებ" საქართველოს მთავრობის 2015 წლის 30 დეკემბერის №671 დადგენილება

⁹ ადმინისტრაციულ სასაზღვრო ზოლთან დაშორებული არაუმეტეს 10 კილომეტრით

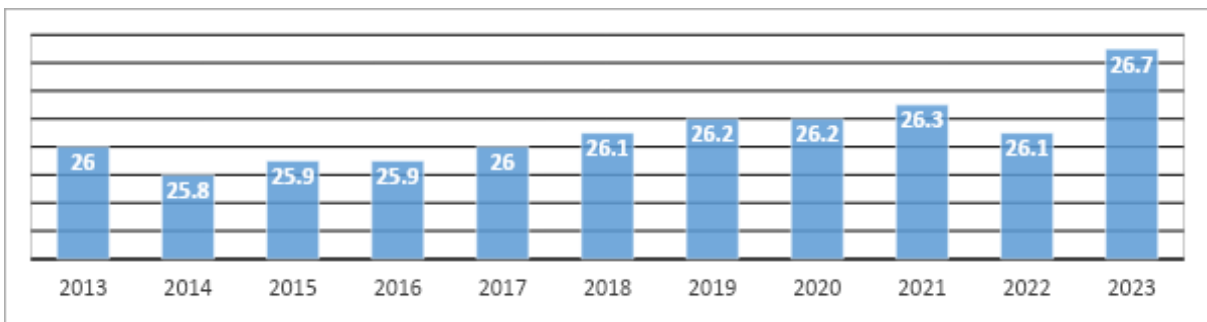
გუდამაყარი, ქვეშეთი, მჭადიჯვარი და ფასანაური. ცხინვალის რეგიონში კონფლიქტის ესკალაციის დროს განსაკუთრებით რთული მდგომარეობა იყო შექმნილი რუსეთის ფედერაციის მიერ ოკუპირებული ახალგორის მუნიციპალიტეტის მოსაზღვრე მჭადიჯვრისა და გრემისხევის ადმინისტრაციული ერთეულების 17 სოფელში. ისინი უსაფრთხოების და სოციალურ-ეკონომიკური ხასიათის დამატებითი გამოწვევების წინაშე დგას დღესაც.

მუნიციპალიტეტში მიწათსარგებლობის გენერალური გეგმა¹⁰ შემუშავებული და დამტკიცებულია მხოლოდ ქალაქ ღუშეთისათვის. ამჟამად დაწყებულია და მიმდინარეობს მუშაობა ქ. ღუშეთის ქალაქ-გეგმარების დოკუმენტების განახლების მიზნით, ასევე, ბაზალეთის ადმინისტრაციული ერთეულის, ჭკპორგის და ახატის სივრცითი დაგეგმარების დოკუმენტების, ფასანაურის, ბარისახოს და როშკის განაშენიანების დეტალური გეგმის შემუშავების მიზნით.

დემოგრაფია. ღუშეთის მუნიციპალიტეტის მოსახლეობა საქართველოს სტატისტიკის ეროვნული სამსახურის მონაცემების მიხედვით 2023 წლის 1 იანვრის მდგომარეობით 26,7 ათასი ადამიანია, საიდანაც 10.6 ათასი (39.7%) ცხოვრობს ქალაქის გიპის დასახლებებში, 16.1 ათასი (60.3%) კი - სოფლად. 2022 წლის პირველი იანვრისათვის დაფიქსირებულ მაჩვენებელთან შედარებით მოსახლეობის საერთო რიცხოვნობა გაზრდილია 2.3%-ით. ბოლო ხუთი წლის მაჩვენებელთან (8.8 კაცი/კვ.კმ-ზე) შედარებით, ასევე, გაზრდილია მოსახლეობის სიმჭიდროვეც და 2023 წლის პირველი იანვრისათვის ის 9 კაცს შეადგენს 1კვ.მ.-ზე.

მოსახლეობის საერთო რიცხოვნობის მრდის პოზიტიური ფაქტი განსაკუთრებით საყურადღებოა კლების ხანგრძლივი ტენდენციის ფონზე. 1994 წლიდან 2014 წლამდე პერიოდში ღუშეთის მუნიციპალიტეტის მოსახლეობის საერთო რიცხოვნობა 41.1 ათასიდან 26.1 ათასამდე შემცირდა, თუმცა 2016 წლიდან შეინიშნება მოსახლეობის მცირე რაოდენობით მრდა. კლება უმეტესად შიდა და გარე მიგრაციით იყო გამოწვეული, შრომისუნარიანი მოსახლეობის გადინების ხარჯზე, რაცძირითადად ეკონომიკური ფაქტორებით იყო განპირობებული (მძიმე და დაბალშემოსავლიანი გრადიციული ხელით შრომა, სამუშაო ადგილების უკმარისობა, დაბალი ანაზღაურება, საყოფაცხოვრებო პირობების სიმძიმე და ა.შ.) კლების მაჩვენებელი კიდევ უფრო დიდი იყო მაღალმთიან ტერიტორიაზე. ორი ათწლეულის განმავლობაში მიმდინარე დეპოპულაციამ არაერთი დასახლება დააყენა დაცლის და სხვა სოციალურ-ეკონომიკური პრობლემების წინაშე.

დიაგრამა N1: ღუშეთის მუნიციპალიტეტის მოსახლეობის დინამიკა 2015-2023 წლებში (ათასი კაცი)¹¹



¹⁰ ღუშეთის მუნიციპალიტეტის საკრებულოს 2016 წლის 6 მაისის N13 დადგენილება ქალაქ ღუშეთის მიწათსარგებლობის გენერალური გეგმის დამტკიცების შესახებ

¹¹ წყარო: საქართველოს სტატისტიკის ეროვნული სამსახური

2014 წლის საყოველთაო აღწერის მონაცემების მიხედვით მოსახლეობის მედიანური ასაკი 43 წელია, 65 წლის და უფროსი ასაკის მოსახლეობის წილი მთლიან მოსახლეობაში 21.3%-ია, ეკონომიკურად აქტიური მოსახლეობის წილი კი (15+ ასაკი) 78%-ს შეადგენს.

ცხრილი N1: მოსახლეობის რიცხოვნობა ასაკობრივი ჯგუფების, საქალაქო-სასოფლო დასახლებების და სქესის მიხედვით ღუშეთის მუნიციპალიტეტში (2014 წლის 5 ნოემბრის მდგომარეობით)¹²

ასაკობრივი ჯგუფები	სულ			საქალაქო დასახლება			სასოფლო დასახლება		
	ორივე სქესი	კაცი	ქალი	ორივე სქესი	კაცი	ქალი	ორივე სქესი	კაცი	ქალი
სულ	25,659	12,785	12,874	9,143	4,402	4,741	16,516	8,383	8,133
0-4	1,419	729	690	581	293	288	838	436	402
5-9	1,359	717	642	542	269	273	817	448	369
10-14	1,323	708	615	549	304	245	774	404	370
15-19	1,498	816	682	592	304	288	906	512	394
20-24	1,573	866	707	606	308	298	967	558	409
25-29	1,538	837	701	625	322	303	913	515	398
30-34	1,415	761	654	573	288	285	842	473	369
35-39	1,591	825	766	616	297	319	975	528	447
40-44	1,695	891	804	584	294	290	1,111	597	514
45-49	1,708	948	760	616	326	290	1,092	622	470
50-54	1,813	963	850	618	310	308	1,195	653	542
55-59	1,679	808	871	539	241	298	1,140	567	573
60-64	1,581	734	847	543	249	294	1,038	485	553
65-69	1,297	571	726	399	182	217	898	389	509
70-74	1,370	573	797	375	141	234	995	432	563
75-79	1,477	562	915	415	150	265	1,062	412	650
80-84	833	327	506	226	75	151	607	252	355
85+	490	149	341	144	49	95	346	100	246

მედიანური ასაკი ღუშეთის მუნიციპალიტეტში მაღალია, როგორც მცხეთა-მთიანეთის რეგიონის ისე ქვეყნის შესაბამის მაჩვენებელთან შედარებით. ეს მაჩვენებელი ღუშეთის მუნიციპალიტეტში განსაკუთრებით მაღალია ქალებში და ფაქტობრივად არის შობადობის ასაკის მღვარზე.

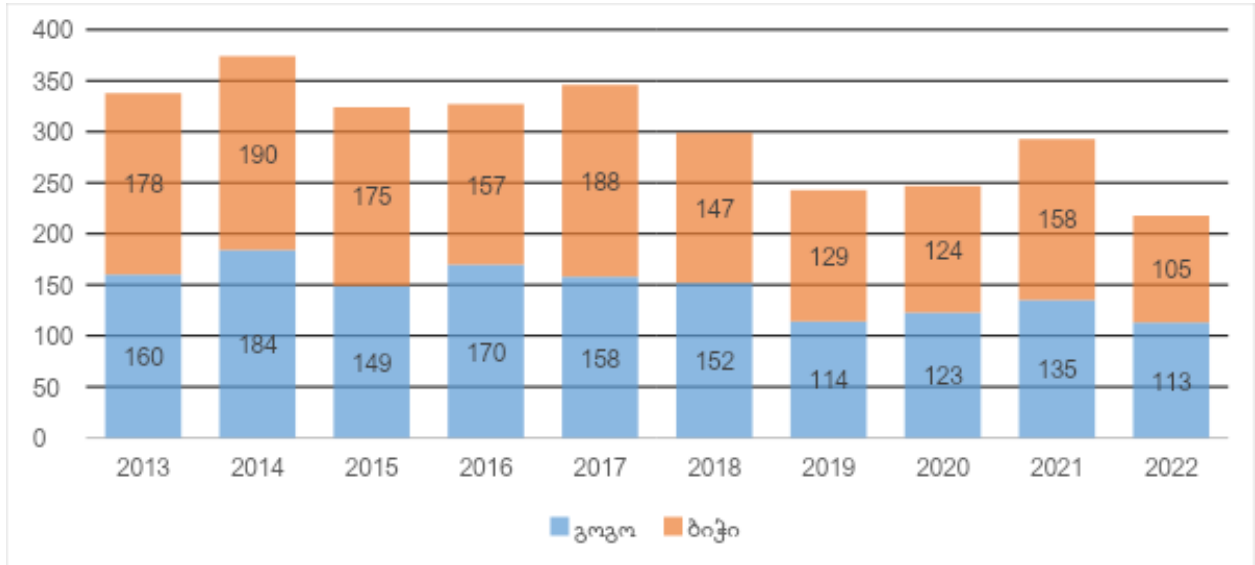
ცხრილი N2: მოსახლეობის მედიანური ასაკი (2014 წლის მონაცემებით)¹³

	ორივე სქესი	კაცი	ქალი
მედიანური ასაკი ღუშეთის მუნიციპალიტეტში	43	40	46
მედიანური ასაკი მცხეთა-მთიანეთის რეგიონში	39	37	42
მედიანური ასაკი საქართველოში	37	34	40

¹² წყარო: საქართველოს სტატისტიკის ეროვნული სამსახური

¹³ წყარო: საქართველოს სტატისტიკის ეროვნული სამსახური

დიაგრამა N2: ცოცხალ დაბადებულთა რიცხოვნობა სქესის მიხედვით ლუშეთის მუნიციპალიტეტში¹⁴



მოსახლეობის სიმჭიდროვე ლუშეთის მუნიციპალიტეტში დაბალია მცხეთა-მთიანეთის რეგიონის და ქვეყნის ანალოგიურ მაჩვენებელთან შედარებით და 9 ადამიანს შეადგენს 1კვ.კმ.-ზე. ამასთან, ქალაქ ლუშეთში მოსახლეობის სიმჭიდროვე 521 ადამიანია 1კვ.კმ.-ზე.

ცხრილი N3: მოსახლეობის სიმჭიდროვე 1 კვ.კმ-ზე¹⁵

	2018	2019	2020	2021	2022	2023
მოსახლეობის სიმჭიდროვე 1 კვ.კმ-ზე ლუშეთის მუნიციპალიტეტში	8.8	8.8	8.8	8.8	8.8	9.0
მოსახლეობის სიმჭიდროვე 1 კვ.კმ-ზე მცხეთა-მთიანეთის რეგიონში	16.7	16.7	16.7	16.7	16.5	16.6
მოსახლეობის სიმჭიდროვე 1 კვ.კმ-ზე საქართველოში	65.2	65.1	65.0	65.2	64.5	65.3

მოსახლეობის რაოდენობით ლუშეთის მუნიციპალიტეტი სიდიდით მეორე მუნიციპალიტეტია რეგიონში, მცხეთის შემდეგ. ლუშეთში რეგიონის მოსახლეობის 28.6% ცხოვრობს. ლუშეთის მუნიციპალიტეტს რეგიონის სხვა მუნიციპალიტეტებთან შედარებით მეტი ურბანული მოსახლეობა ყავს. ქ. ლუშეთი მოსახლეობით რეგიონის მეორე ქალაქია მცხეთის შემდეგ.

ცხრილი N4: მცხეთა-მთიანეთის რეგიონის მუნიციპალიტეტების მოსახლეობა, 2023 წელი¹⁶

მუნიციპალიტეტი	მოსახლეობა სულ, ათასი	ურბანული მოსახლეობა	ურბანული მოსახლეობის წილი მთელ მოსახლეობაში, %
ლუშეთის მუნიციპალიტეტი	26,7	10,8	39,8
ყაზბეგის მუნიციპალიტეტი	3,8	1,5	38,6
თიანეთის მუნიციპალიტეტი	10,2	3,4	33,1
მცხეთის მუნიციპალიტეტი	52,2	7,5	14,3

¹⁴ წყარო: საქართველოს სტატისტიკის ეროვნული სამსახური

¹⁵ წყარო: საქართველოს სტატისტიკის ეროვნული სამსახური

¹⁶ წყარო: საქართველოს სტატისტიკის ეროვნული სამსახური

საერთაშორისო ურთიერთობები. ღუშეთის მუნიციპალიტეტს მოქმედი ურთიერთანამშრომლობის მემორანდუმი გაფორმებული აქვს ლიეგუვის რესპუბლიკის შაკიას და პრინიას მუნიციპალიტეტებთან, ლაგვიის რესპუბლიკის ადაჟის მუნიციპალიტეტთან და უკრაინის სლობოჟანკას მუნიციპალიტეტთან. პარტნიორ ქალაქებთან თანამშრომლობა მოიცავს შემდეგ მიმართულებებს: კულტურა, განათლება და სპორტი, ბიზნესი და ტურიზმი, ჯანდაცვა, გარემოს დაცვა, საერთაშორისო ინიციატივებსა და საინვესტიციო პროექტებში ერთობლივი მონაწილეობა და გამოცდილების გაცვლა.

2013 წლიდან ქ. ღუშეთი არის კულტურული მემკვიდრეობის დაცვის სააგენტოს ინიციატივით შექმნილი ისტორიული ქალაქების ქსელის წევრი, რომლის მიზანია ხელი შეუწყოს ისტორიული ურბანული სივრცეების განვითარებისთვის დემოკრატიული მმართველობის ინსტრუმენტების შექმნას, გამოცდილების ურთიერთგაზიარებას, თანამონაწილეობითი დაგეგმვისა და ურბანულ მართვის ცოდნების შექმნას, და იმ სხვა პროცესებს, რაც ხელს შეუწყობს მათ მდგრად სოციალურ და ეკონომიკურ განვითარებას.

2018 წლიდან მუნიციპალიტეტი ჩართულია ევროკავშირის ინიციატივაში „მერები ეკონომიკური ზრდისთვის“ (M4EG), რომლის ფარგლებშიც მოამზადა ადგილობრივი ეკონომიკური განვითარების გეგმა. 2022 წლიდან ღუშეთი არის ევროკავშირის ინიციატივის მერების შეთანხმების წევრი და მას ვალდებულია აქვს აღებული 30%-ით შეამციროს CO2 თავის ტერიტორიაზე, რისთვისაც 2023 წლის ბოლომდე უნდა მოამზადოს მდგრადი ენერჯის და კლიმატის სამოქმედო გეგმა.

ღუშეთის მუნიციპალიტეტი მჭიდროდ თანამშრომლობს USAID-ის ძლიერი სოფლის პროგრამასთან. პროგრამა ხელს უწყობს ადმინისტრაციული გამყოფი ხაზთან მდებარე თემების სოციალურ-ეკონომიკურ განვითარებას. თანამშრომლობის ძირითადი მიმართულებები მხარეებს შორის გაფორმებული ურთიერთგაგების მემორანდუმით განისაზღვრა. თანამშრომლობის ფარგლებში, პროგრამა ღუშეთის მუნიციპალიტეტს სოციალურ-ეკონომიკური განვითარების საშუალოვადიანი სტრატეგიის შედგენასა და შემდეგ მის განხორციელებაში დაეხმარება. 2023 წლიდან ღუშეთის მუნიციპალიტეტი, ასევე, მჭიდროდ თანამშრომლობს USAID-ის ადგილობრივი მმართველობის პროგრამასთან, რომლის მიზანი პარტნიორ მუნიციპალიტეტებში დეცენტრალიზაციისა და კარგი მმართველობის ხელშეწყობაა.

ადგილობრივი ეკონომიკის განვითარებაში ღუშეთის მუნიციპალიტეტი მხარდაჭერას მიიღებს SDC-ის მიერ დაფინანსებულ ადგილობრივი ეკონომიკური განვითარების პროგრამიდან.

ასევე, ღუშეთის მუნიციპალიტეტი ჩართულია მდგრადი განვითარების მიზნების ლოკალიზაციასთან დაკავშირებულ პროექტებში. მუნიციპალიტეტს მომზადებული აქვს შესაბამისი გეგმა და მუშაობს მის განხორციელებაზე GIZ-ის მხარდაჭერით.

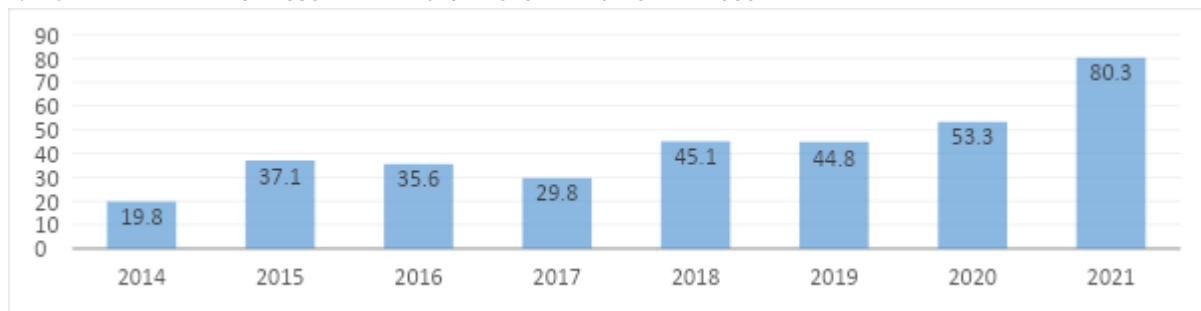
მუნიციპალიტეტის ეკონომიკა

არსებული ბუნებრივი და ადამიანური რესურსების, ისტორიულ-ეკონომიკური სამეურნეო პროფილის, თანამედროვე გამოწვევების/შესაძლებლობების და სხვა გარემოებების გათვალისწინებით, მუნიციპალიტეტის მდგრადი სოციალურ-ეკონომიკური განვითარების უზრუნველსაყოფად ადგილობრივი ხელისუფლება რამდენიმე მიმართულებას განიხილავს. მათ

შორისაა: აგრარული სექტორი, ტურიზმი, სამშენებლო მასალების მოპოვება-გადამუშავება, წყლის რესურსების მოპოვება, ინფრასტრუქტურის განვითარება (მათ შორის, სოციალური ინფრასტრუქტურა).

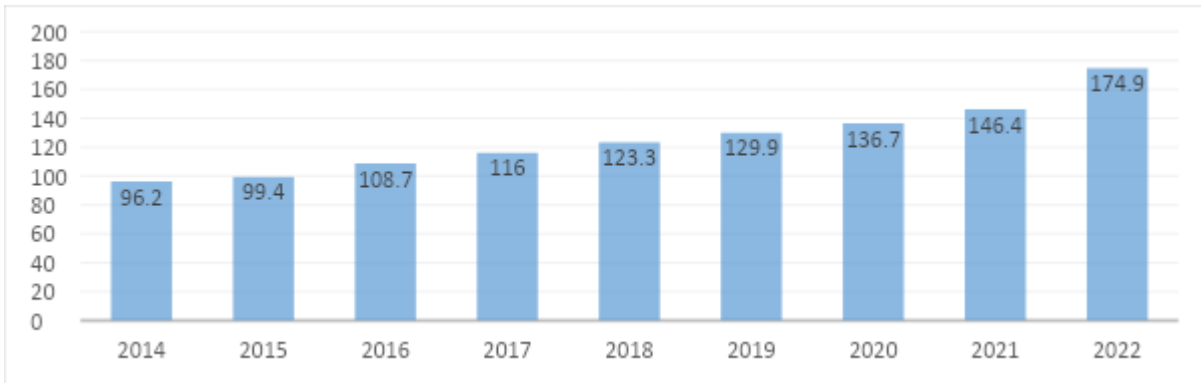
არასასოფლო-სამეურნეო საქმიანობა და მრეწველობა. საქსტატის მონაცემებით ბიზნესის ბრუნვამ 2021 წელს ღუშეთის მუნიციპალიტეტში 80.3 მილიონი ლარი შეადგინა. აღნიშნული მონაცემი 4 ჯერ აღემატება 2014 წლის ანალოგიურ მონაცემს. 2021 წლისათვის ბიზნეს სექტორის მიერ პროდუქციის გამოშვება 52 მლნ ლარს შეადგენდა, შრომითი დანახარჯები 7 მლნ ლარს, ინვესტიციები ფიქსირებულ აქტივებში 16.5 მლნ ლარს. ზემოთ ჩამოთვლილი ყველა მონაცემი წინა პერიოდთან შედარებით მნიშვნელოვნადაა გაზრდილი.

დიაგრამა N4: ბიზნეს სექტორის ბრუნვა ღუშეთის მუნიციპალიტეტში (მლნ ლარი)¹⁷



2022 წელს, რეგისტრირებული ბიზნეს-სუბიექტების რაოდენობა ღუშეთის მუნიციპალიტეტში (მოსახლეობის 1000 კაცზე) 174.9-ს შეადგენს. იმავე პერიოდში მოქმედ ბიზნეს-სუბიექტთა რაოდენობა (მოსახლეობის 1000 კაცზე) 55.2-ია. 2018-2021 წლების განმავლობაში, ბიზნესის რეგისტრაციის მონაცემებით ღუშეთის მუნიციპალიტეტი ჩამორჩებოდა ყაზბეგისა და მცხეთის მუნიციპალიტეტებს, ხოლო 2022 წელს გადაასწრო მცხეთის მუნიციპალიტეტის მაჩვენებლებს. 2018-2022 წლების განმავლობაში ღუშეთის მუნიციპალიტეტში იზრდება როგორც ახლად რეგისტრირებული, ისე მოქმედი ბიზნესების რაოდენობა (მოსახლეობის 1000 კაცზე).

დიაგრამა N5: რეგისტრირებული ბიზნეს სუბიექტების რაოდენობა ღუშეთის მუნიციპალიტეტში (მოსახლეობის 1000 კაცზე)¹⁸



¹⁷ წყარო: საქართველოს სტატისტიკის ეროვნული სამსახური

¹⁸ წყარო: საქართველოს სტატისტიკის ეროვნული სამსახური

ბიზნესის სექტორში დასაქმებულთა და საშუალო თვიური ხელფასის მაჩვენებლის მიხედვით ღუშეთის მუნიციპალიტეტი მესამე ადგილს იკავებს მცხეთისა და ყაზბეგის მუნიციპალიტეტების შემდეგ.

2022 წლის მონაცემებით, ღუშეთის მუნიციპალიტეტში 4938 ბიზნეს-სუბიექტია დარეგისტრირებული. წინა წელთან შედარებით, რეგისტრირებულ სუბიექტთა რაოდენობა დაახლოებით 800 ერთეულითაა გაზრდილი¹⁹. მუნიციპალიტეტში ბოლო 5 წლის განმავლობაში იზრდება კერძო უცხოური საკუთრებაში არსებული სუბიექტების რაოდენობა.

ცხრილი N5: რეგისტრირებული სუბიექტების რაოდენობა საკუთრების ფორმების მიხედვით ღუშეთის მუნიციპალიტეტში (ერთეული)²⁰

საკუთრების ფორმა	2018	2019	2020	2021	2022
სულ	3519	3705	3903	4136	4938
კერძო ადგილობრივი საკუთრება	3248	3422	3610	3827	4129
კერძო უცხოური საკუთრება	48	59	64	75	571
სახელმწიფო საკუთრება	73	73	73	73	73
მუნიციპალური საკუთრება	42	41	42	43	43
შერეული კერძო საკუთრება ადგილობრივის უპირატესობით	12	13	14	18	22
შერეული კერძო საკუთრება უცხოეთის უპირატესობით	9	10	13	13	13
სხვა	84	84	84	84	84
გაურკვეველი	3	3	3	3	3

საქართველოს სტატისტიკის ეროვნული სამსახურის მონაცემებზე დაყრდნობით, ეკონომიკური საქმიანობის სახეებისა და ზომების მიხედვით, ღუშეთის მუნიციპალიტეტში 2022 წლისათვის სულ რეგისტრირებულია 2 მსხვილი, 8 საშუალო და 1289 მცირე ზომის მოქმედი სუბიექტი, 228 საწარმოს ზომა კი არ არის დადგენილი. ეკონომიკური საქმიანობის სახეების მიხედვით, ყველაზე მეტი რაოდენობის სუბიექტი რეგისტრირებულია შემდე სექტორებში: საბითუმო და საცალო ვაჭრობა, ავტომობილების და მოტოციკლების შეკეთება; გრანსპორტირება და დასაწყობება; განთავსება და საკვების მიწოდება. 2018–2022 წლებში მუნიციპალიტეტში რეგისტრირებული სუბიექტების რაოდენობა ყველაზე მეტად გაიზარდა საინფორმაციო ტექნოლოგიებსა და კომუნიკაციებში. მუნიციპალიტეტის ტერიტორიაზე ფუნქციონირებს 13 ერთეული ქვის სამგვრევი, ერთი საშუალო და 90 მცირე ზომის სამშენებლო კომპანია.

ცხრილი N6: რეგისტრირებულ სუბიექტთა რაოდენობა ეკონომიკური საქმიანობის სახეებისა და წლების მიხედვით ღუშეთის მუნიციპალიტეტში (ერთეული)²¹

ეკონომიკური საქმიანობის დასახელება	2018	2019	2020	2021	2022
სოფლის, სატყეო და თევზის მეურნეობა	73	73	78	78	78

¹⁹ წყარო: საქართველოს სტატისტიკის ეროვნული სამსახური

²⁰ წყარო: საქართველოს სტატისტიკის ეროვნული სამსახური

²¹ წყარო: საქართველოს სტატისტიკის ეროვნული სამსახური

სამთომოპოვებითი მრეწველობა და კარიერების დამუშავება	16	17	17	17	17
დამამუშავებელი მრეწველობა	152	161	166	173	174
წყალმომარაგება, კანალიზაცია, ნარჩენების მართვა და დაბინურებისაგან გასუფთავების სამუშაოები	13	12	12	12	12
მშენებლობა	102	118	141	155	165
საბითუმო და საცალო ვაჭრობა, ავტომობილების და მოტოციკლების რემონტი	654	702	741	778	776
გრანსპორტი და დასაწყობება	211	232	244	259	263
განთავსების საშუალებებით უზრუნველყოფის და საკვების მიწოდების საქმიანობები	193	206	212	218	219
ინფორმაცია და კომუნიკაცია	7	8	11	13	166
საფინანსო და სადამფინანსო საქმიანობები	5	6	6	6	7
უძრავ ქონებასთან დაკავშირებული საქმიანობები	21	22	22	23	26
პროფესიული, სამეცნიერო და ტექნიკური საქმიანობები	39	40	43	46	48
ადმინისტრაციული და დამხმარე მომსახურების საქმიანობები	41	44	46	49	49
სახელმწიფო მმართველობა და თავდაცვა, სავალდებულო სოციალური დაცვა	23	23	23	23	23
განათლება	57	58	58	59	61
ჯანდაცვა და სოციალური მომსახურების საქმიანობები	25	25	25	25	25
ხელოვნება, გართობა, დასვენება	13	16	17	18	22
სხვა სახის მომსახურება	57	60	62	62	64
საქმიანობა უცნობია	1	1	1	2	2
	816	880	978	120	743
სულ	3	3	3	4	4
	518	703	902	134	938

მუნიციპალიტეტის ბიზნეს-სექტორი არ გამოირჩევა ეფექტიანობით და მის მიერ შექმნილი დამატებული ღირებულება ნაკლებია ბიზნეს-სექტორის შუალედურ მოხმარებაზე. ლუშეთის მუნიციპალიტეტში ბიზნეს-სექტორის პროდუქციის გამოშვების ბიზნეს-სექტორის შრომით დანახარჯებთან თანაფარდობა ნაკლებია ყაზბეგისა და მცხეთის მუნიციპალიტეტებზე.

მუნიციპალიტეტში წლების განმავლობაში ოპერირებენ ბიზნეს სუბიექტები, რომელთა საქმიანობაც ჰიდროლოგიური და სხვა არსებული ბუნებრივი რესურსების მოპოვებასა და გამოყენებას უკავშირდება. ერთ-ერთი მნიშვნელოვანი ობიექტია ჟინვალის ჰიდრო-ტექნიკური კომპლექსი, რომელიც სასმელი წყლით ამარაგებს დედაქალაქს, ჰიდროელექტროსადგური „ჟინვალჰესი“, რომელიც 1984 წლიდან ფუნქციონირებს და „ბოდორნაჰესი“ რომელიც ექსპლუატაციაში შევიდა 2018 წელს. შაგისის მიკრო ჰესი ექსპლუატაციაში შევიდა 2021 წელს, ხოლო მუცოს მიკრო ჰესი 2020 წლიდან ფუნქციონირებს. ასევე, ფუნქციონირებს ოხერხევის ერთი და ამჟამად შენდება მეორე მიკროჰესი. სოფელ რომკაში ფუნქციონირებს 4 მიკრო ჰესი. მიკრო ჰესების მშენებლობების მიზნით, მდინარე თეთრ არაგვზე, შავ არაგვსა და არაგვზე სახელმწიფომ ლიცენზიები გასცა. ასევე, ფუნქციონირებს ინერტული მასალების კარიერები და ქვის სამგებლოები.

სოფლის მეურნეობა: ლუშეთის მუნიციპალიტეტი ფართობის სიდიდესთან ერთად კლიმატის და რელიეფის მრავალფეროვნებითაც გამოირჩევა. მთიანი გერიგორია განთავსებულია ალპურ და სუბალპურ ზონაში. მაღალი მონის დასახლებებისათვის სოფლის მეურნეობის მიმართულება ძირითადად მეცხოველეობით, მეფუტკრეობით და მეკარტოფილეობით შემოიფარგლება, ხოლო

დაბალი მონის სოფლებში შედარებით მრავალფეროვანი სოფლის მეურნეობაა განვითარებული და უფრო მეტად მებოსტნეობა-მემინდვრეობაა განვითარებული.

ლუშეთის მუნიციპალიტეტის ბარის მონის სოფლებში არსებობს მეხილეობა-მებოსტნეობის განვითარების კარგი პერსპექტივა, ხოლო მთიანი მონის სოფლებში - მესაქონლეობის, რამდენადაც მთიან სოფლებში არის რიგი ხელშემწყობი პირობები, როგორცაა: საძოვრების საკმაოდ დიდი ტერიტორია, ალპურ მონაში სათიბი ნაკვეთები და წყლის რესურსი.

სასოფლო-სამეურნეო დანიშნულების მიწების მთლიანი ფართობი შეადგენს 136 560.7 ჰექტარს. აქედან, სახნავი მიწების ფართობია 10 715.04 ჰა., მრავალწლიანი ნარგავები შეადგენს 1307.56 ჰექტარს, სათიბი 4 600 ჰექტარს, ხოლო საძოვარი - 119 938.1 ჰექტარს.

ცხრილი N7: მოსავლიანობა ლუშეთის მუნიციპალიტეტში, 2022 წელი

კულტურა	დაკავებული ფართობი, ჰა	მიღებული მოსავალი, ტ	მოსავლიანობა 1 ჰა-ზე
მარცვლეული	2141	4 880	2.28
ლობიო	376	451,2	1.2
კარგოფილი	706	14 120	20
ბოსტნეული	840.6	12 552.6	14,93
თესლოვანი და კურკოვანი ხილი	1 189.3	10 114	8.5
ვაზი	49.7	298.2	6,0
კაკალი	51.37	51.54	1,0
ქოლი	6.23	49.84	8,0
მარწყვი	1.2	6	5,0
მაყვავი	10.17	81.36	8,0

2022 წლის მონაცემებით, ლუშეთის მუნიციპალიტეტში ყველაზე მაღალი მოსავლიანობით გამოირჩვა კარგოფილი (20 ტ ჰექტარზე) და სხვა ბოსტნეული (15 ტ ჰექტარზე).

ლუშეთის მუნიციპალიტეტში 2022 წლისთვის სულ აღრიცხულია 13 946 მსხვილფეხა რქოსანი პირუტყვი, მათ შორის, 13 844 ფურია და 102 კამეჩი. მუნიციპალიტეტში დაახლოებით 30 545-მდე ცხვარი, 1454 თხა და 2990 ღორია. რაც შეეხება მეფრინველეობას, 57 743 ფრთა ფრინველია აღრიცხული, რომელთა ძირითადი ნაწილი ქათამია (54 339 ფრთა), 2 572 ფრთა ინდაური, 405 ბაგი და 427 სხვა შინაური ფრინველი.

2022 წელს, ლუშეთის მუნიციპალიტეტში ფუტკრის ოჯახების რაოდენობაა 7062 სკა, წარმალობა კი - 70.62 ტონა. 2022 წელს, ასევე, აღრიცხული იყო 8 საკალმახე მეურნეობა, წარმოებული პროდუქციის მოცულობამ 2.9 ტონა შეადგინა.

მუნიციპალიტეტის ბარის სოფლებში წარმოებული ბოსტნეულიდან მომხმარებლის ფართო სეგმენტისათვის კარგად ნაცნობი და ბაზარზე მოთხოვნადი პროდუქტები ე.წ. ჭოპორგული პომიდორი დამთიან სოფლებში წარმოებული კარგოფილი, რომელიც, რაოდენობის სიმცირის გამო, ბაზარზე მოთხოვნილებას ვერ აკმაყოფილებს. ამ შემთხვევაში, მთავარი ხელშემშლელი ფაქტორებია სათანადო გექნიკის, სელექციური სათესლე მასალის და საჭირო ხარისხიანი

პრეპარატების დეფიციტი. ამასთან, პრობლემაა კვალიფიციური კადრის სიმცირე და თანამედროვე ტექნოლოგიების ცოდნა.

დაბალი მონის სოფლებისათვის, თბილისთან სიახლოვის გამო პოტენციურ მიმართულებად ითვლება სასათბურე მეურნეობა. თუმცა, მამთრის სეზონისთვის ენერგორესურსებზე გაწეული ხარჯების გამო, ეს დარგი კარგავს მიმზიდველობას და მხოლოდ ადრე გაზაფხულიდან გვიან შემოდგომამდე ფუნქციონირებს. რამდენადაც მუნიციპალიტეტის ბარის მონებში მამთარი არ გამოირჩევა ძლიერი ყინვითა და უხვი ნალექით, ამასთანავე მამთრის პერიოდში მზიანი დღეების რაოდენობა საკმარისადაა, შესაძლოა სასათბურე მეურნეობების გათბობის მიზნით გამოყენებული იქნეს მზის ენერჯიაზე მოქმედავ სისტემები.

მუნიციპალიტეტში არსებობს გყის არამერქული პროდუქტების (ხილი, კენკრა, სამკურნალო მცენარეები) წარმოების მნიშვნელოვანი აუთვისებელი რესურსი. სოფელ შარახევიში მოქმედი კოოპერატივი „შარახევი1“ მუნიციპალიტეტის ტერიტორიაზე მოიპოვებს ასკილს და ფურისულას და ახდენს მათ გაშრობას. გამშრალი ფურისულა შუამავალი კომპანიის მეშვეობით საექსპორტოდ გადის გერმანიაში, ხოლო ასკილი – აზიაში. შპს „იბერია ფრუიტი“ ღუშეთის მუნიციპალიტეტის ტერიტორიაზე მოიპოვებს ასკილს და ვაშლს, შემდგომ ახდენს მათ გამოშრობას ჩირის სახით და მზა პროდუქციის სახით რეალიზაციას ახდენს საქართველოში. ასევე, აწარმოებს ქაყვისა და ძირტკბილას ფესვების გაშრობას და ნაწარმის ექსპორტს ახორციელებს გერმანიაში. 2021 წელს გაგანილი იქნა 200 ტონამდე ნაწარმი. მუნიციპალიტეტში, ასევე, იწარმოება 48 ათასი ლარის მარწყვი, რომელიც შიდა ბაზრებზე იყიდება.

მიწის რესურსის გამოყენების ერთ – ერთ ხელშემშლელ ფაქტორად შეიძლება განხილული იქნას მიწების ფრაგმენტაცია, მათი დანაწევრება მცირე ზომის საკადასტრო ერთეულებად, ასევე, ის, რომ მიწის ფონდი მუდმივ გრანსფორმაციაში იმყოფება, მიწების ნაწილი გამოდის სასოფლო-სამეურნეო ბრუნვიდან და გამოიყენება მშენებლობის თუ სხვა დანიშნულებისათვის.

ღუშეთის სარეგისტრაციო მონაში, ბოლო ხუთი წლის განმავლობაში სახელმწიფო საკუთრებაში რეგისტრირებულ 43.7 ჰა სასოფლო-სამეურნეო დანიშნულების მიწის ნაკვეთზე განხორციელდა დანიშნულების ცვლილება. ამავე პერიოდში, მიზნობრივი დანიშნულება შეეცვალა ღუშეთის მუნიციპალიტეტის საკუთრებაში რეგისტრირებულ 0.13 ჰექტარ სასოფლო-სამეურნეო დანიშნულების მიწას. ამჟამად მუნიციპალიტეტის საკუთრებაში არსებული არასასოფლო-სამეურნეო დანიშნულების მიწის ფართ 654 041.1 კვ.მ.

ბოლო ხუთი წლის განმავლობაში ღუშეთის მუნიციპალიტეტის სარეგისტრაციო მონაში სახელმწიფო საკუთრებად რეგისტრირებულია 66.77 ჰექტარი სასოფლო-სამეურნეო დანიშნულების და 77.26 ჰექტარი არასასოფლო-სამეურნეო დანიშნულების მიწის ფართი.

სათიბებამდე მისასვლელი გზები არ არსებობს ან საჭიროებს რეაბილიტაციას, შესაბამისად, ვერ ხერხდება გრანპორტის გამოყენება.

გამყოფი ხაზის მიმდებარე დასახლებებში მიწის რესურსის გამოყენებას აფერხებს ის გარემოებაც, რომ სასოფლო-სამეურნეო საეარგულების ნაწილი ერთგვარ ბუფერულ არეალშია მოქცეული, ტერიტორიის ნაწილი დანალმულია და ა.შ.

სახნავი ფართობების მნიშვნელოვანი ნაწილი დაუქმავებელია, რაც ძირითადად როგორც სასოფლო-სამეურნეო ტექნიკის არასაკმარისი რაოდენობით, ასევე დაბალ მონაში არსებული გაუმართავი საირიგაციო სისტემით და ხარისხიანი სარგავ სათვის მასალების დეფიციტითაა

გამოწვეული. ამასთან, პრობლემას წარმოადგენს, მისი სიძვირის გამო, ხარისხიან პრეპარატებზე ხელმისაწვდომობა

რამდენადაც ლუშეთის მუნიციპალიტეტში ჯერ არ დასრულებულა მიწების სისტემური რეგისტრაცია, არ არსებობს მიწის საკადასტრო მონაცემების სრულყოფილი სურათი, რაც, თავის მხრივ, იწვევს სხვადასხვა ხასიათის პრობლემებს. მაგალითად, უძრავ ნივთებზე უფლებათა რეესტრში რეგისტრაციის გარეშე ფერმერი ვერ იღებს მონაწილეობას სხვადასხვა სახელმწიფო თუ კერძო პროგრამაში, საკუთრების დადასტურების გარეშე პრაქტიკულად შეუძლებელია სესხის აღება და ა.შ.

პრობლემა პირველადი პროდუქტების გადამამუშავებელი საწარმოების სიმცირეც, არ არის უმრუნველყოფილი მუნიციპალიტეტში წარმოებული ნელეულის სრულად ათვისება და გადამამუშავება. პროდუქციის ნაწილი, განსაკუთრებით ხილის და მეცხოველეობის პროდუქტების სახით, როგორც ნელეული, გაედინება მუნიციპალიტეტიდან და გადამამუშავდება სხვა რეგიონებში. სოფლის მეურნეობის სხვადასხვა დარგების გადამამუშავებელი საწარმოების შექმნა, ხელს შეუწყობს სოფლის მეურნეობის ერთიანი სისტემის ჩამოყალიბებას.

მუნიციპალიტეტში არსებული ხეხილი, რომელიც ძირითადად კურკოვან-თესლოვანი ჯიშებით შემოიფარგლება, გადამამუშავებელ წარმოებაში ნაკლებად გამოიყენება, იყიდება მცირე რაოდენობა, მისგან მზადდება ჯემები, კომპოტები და საწებლები, უმეტესად შინა მეურნეობებში, დანარჩენი პირუტყვის საკვებად გამოიყენება.

სოფლის მეურნეობაში დასაქმებული მოსახლეობის ცოდნის არასაკმარისი დონე თითქმის ყველა დარგში იწვევს მნიშვნელოვანი აგროტექნიკური ღონისძიებების უგულებელყოფას მათი მხრიდან, რაც უარყოფითად აისახება დარგის რენტაბელობაზე და ხშირ შემთხვევებში პროდუქციის რეალიზაციიდან მიღებული შემოსავალი დანახარჯების გოლფასია.

აუცილებელია საირიგაციო სისტემის აღდგენა ბარის ზონის სოფლებში, რაც ხელს შეუწყობს უფრო რენტაბელური კულტურების მოყვანას. გასულ წლებში, სახელმწიფოს მიერ განხორციელდა ჭოპორგის ადმინისტრაციულ ერთეულში საირიგაციო სისტემის მოწყობა, რამაც მნიშვნელოვნად შეუწყო ხელი მებოსტნეობის განვითარებას. ანალოგიური პროექტის განხორციელება აუცილებელია მჭადიჯვრისა და ბაზალეთის ადმინისტრაციულ ერთეულებშიც. გემოაღნიშნული დამატებით მნიშვნელობას იძენს მიწის ფრაგმენტაციის არსებული სურათის გათვალისწინებით. მცირე ზომის სასოფლო-სამეურნეო მიწის მფლობელისათვის სწორედ მაღალრენტაბელური კულტურების მოყვანა უნდა გახდეს მისი ფერმერული მეურნეობის განვითარების საფუძველი.

მუნიციპალიტეტის მოსახლეობის ნაწილი აქტიურადაა დაკავებული მეცხვარეობით. 2023 წლისთვის მუნიციპალიტეტში 19 088 ცხვარია, მათი რაოდენობა 2022-ის შემდეგ 1.12-ჯერ გაიზარდა. ეს დარგი უმთავრესად მომთაბარეობით ხასიათდება. ბოლო პერიოდში ცხვრის რაოდენობის მკვეთრი კლება ზამთრის საძოვრების შემცირებითა და ცხვრის გადასარეკი გრასების არასათანადო ინფრასტრუქტურითაა განპირობებული.

მუნიციპალიტეტიდან სასოფლო-სამეურნეო პროდუქციის ექსპორტის პოტენციალის ზრდისთვის ხელისშემშლელი ფაქტორებია სემონურობა, საექსპორტო ბაზრებზე ინფორმაციის არქონა, ადგილობრივი პროდუქციის არასაკმარისი ცნობადობა, ხარისხის საერთაშორისო მოთხოვნებთან შეუსაბამობა, არასათანადო სავაჭრო ლოგისტიკური ინფრასტრუქტურა, არაკვალიფიციური

კადრები. ადგილობრივი მეწარმეებისათვის ერთ-ერთ უმნიშვნელოვანეს გამოწვევად რჩება იმპორტირებული საქონელი.

დუშეთის მუნიციპალიტეტს ემსახურება ა(ა)იპ-სოფლის მეურნეობის განვითარების სააგენტოს მცხეთა-მთიანეთის რეგიონული განვითარების დუშეთის საინფორმაციო-საკონსულტაციო ცენტრი და სსიპ-სურსათის ეროვნული სააგენტოს მცხეთა-მთიანეთის რეგიონალური სამმართველო. დუშეთის მუნიციპალიტეტში სახელმწიფო პროგრამით ვეტერინარული ღონისძიებებს სურსათის ეროვნული სააგენტო ახორციელებს.

ტურიზმი. დუშეთის მუნიციპალიტეტი გამოირჩევა მრავალფეროვანი ბუნებით, მდიდარი ეთნოგრაფიული მემკვიდრეობით, უნიკალური ისტორიულ-კულტურული ძეგლების სიმრავლით, ბუნებრივი ლანდშაფტებით, სამთო და საზაფხულო კურორტებით, დელაქალაქთან სიახლოვით, რაც რეგიონში ტურიზმის განვითარებისათვის ხელსაყრელ პირობებს ქმნის.

ტურიზმის სექტორში მუნიციპალიტეტის მზარდ პოტენციალს განაპირობებს ისეთი ისტორიული ადგილები, როგორებიცაა: ციხე-სოფლები შაგილი და მუცო, ანანურის სამონასტრო კომპლექსი, ფშავ-ხევსურეთისა და მთიულეთის სოფლებში შემორჩენილი არაერთი კოშკი და საცხოვრებელი კომპლექსი, ცნობილ სამოგადო მოღვაწეებსა და ხელოვანებთან დაკავშირებული ადგილები (ვაჟა-ფშაველა, ილია ჭავჭავაძე, მიხა ხელაშვილი, გოდერძი ჩოხელი და ა.შ.), ბაზალეთის სამკურნალო-გამაჯანსაღებელი თვისებებით განთქმული გბა, ორი სამკურნალო კურორტი (ფასანაური, ჩარგალი), სამთო კურორტი გუდაური (რომლის ნაწილიც დუშეთის მუნიციპალიტეტის ადმინისტრაციულ საზღვრებშია მოქცეული) და ა.შ. ტურისტების ინტერესს, ასევე, იწვევს ადგილობრივი ტრადიციული რეწვა, ეკოლოგიურად სუფთა პროდუქტი და ტრადიციული სამზარეულო.

ექსტრემალური და საფეხმავლო ტურიზმისთვის შესაფერისი პირობები არსებობს შემდეგ ადგილებში: ჭიუხის მასივი, გუდამაყრისა და მთიულეთის ხეობები, აბუდელაურის ფერადი ტბები, ტანის ტბა, არხოგის ხეობა, შაგილი-მიღმა ხევი, ფშავ-ხევსურეთის დაცული ტერიტორიები, არაგვის დაცული ლანდშაფტი და ა.შ.

ტურიზმის განვითარების ხელის შემშლელი ფაქტორებია არაღამაკმაყოფილებელი ტურისტული ინფრასტრუქტურა; არასაკმარისი გასართობი ობიექტები ტურისტულ მარშრუტებზე, ტურისტული რესურსების არასათანადოდ პოპულარიზაცია; ახალი ტურისტული მარშრუტების შეუსწავლელობა; საკომუნიკაციო სისტემის არაღამაკმაყოფილებელი დონე; გზამკვლევისა და აბრების სიმცირე და სხვა.

2021 წელს დუშეთის მუნიციპალიტეტს 40 ათასი, ხოლო 2022 წელს 50 ათასი ვიზიტორი ესტუმრა. მუნიციპალიტეტის ტერიტორიაზე ფუნქციონირებს 70-მდე სასტუმრო. მათი უმრავლესობა მცირე ზომის საოჯახო სასტუმროებია.

თბილისთან სიახლოვის და ტურიზმის განვითარების პარალელურად, იზრდება მოთხოვნა და ფასი მუნიციპალიტეტის უძრავ ქონებაზე. მუნიციპალიტეტის ცალკეული ტერიტორიების განვითარებით დაინტერესებულია რამდენიმე კომპანია. უსისტემო განვითარების თავიდან ასაცილებლად, მიმდინარეობს ქალაქ დუშეთის და მუნიციპალიტეტის ცალკეული არეალების ქალაქმშენებლობის და სივრცითი დაგეგმვის პროცესი.

არსებული პირობების მიუხედავად, დუშეთის მუნიციპალიტეტი დღეს ისეთი სოციალურ-ეკონომიკური პრობლემების პირისპირ დგას, როგორცაა: უმუშევრობის მაღალი

მაჩვენებელი, მუნიციპალიტეტიდან შრომისუნარიანი მოსახლეობის მიგრაცია, დასაქმებულთა პროფესიული უნარებისა და კვალიფიკაციის, თანამედროვე ტექნოლოგიების ცოდნის და გამოყენების, პროდუქციის მარკეტინგის დაბალი ღონე, გურიზმის სექტორისათვის კორონა-ვირუსის პანდემიით გამოწვეული ნეგატიური შედეგები, მუნიციპალიტეტში დასახლებულ დევნილთა ინტეგრაცია და ადმინისტრაციულ სასაზღვრო ზოლის მიმდებარე სოფლების განვითარება, სამეწარმეო უნარების და გამოცდილების ნაკლებობა, ხშირი ბუნებრივი კატასტროფები და სხვ. მუნიციპალიტეტის რთული რელიეფის გამო, ბიზნესის განვითარებისათვის პრობლემას წარმოადგენს არასაკმარისად განვითარებული ინფრასტრუქტურა და კომუნიკაციები.

ეკონომიკის დარგთან დაკავშირებული ძირითადი გამოწვევები

- მუნიციპალიტეტის ეკონომიკის ნაკლებად დივერსიფიცირებულობა
- სამუშაო ძალის დაბალი პროდუქტიულობა
- თანამედროვე სოფლის მეურნეობის ტექნოლოგიებზე მოსახლეობის ცნობიერების დაბალი ღონე და, შესაბამისად, მსგავსი ტექნოლოგიების ნაკლებად გამოყენება
- ადმინისტრაციული სასაზღვრო ზოლი და მასთან დაკავშირებული საფრთხეები სასოფლო-სამეურნეო მიწების გამოყენებისას

მუნიციპალიტეტის ინფრასტრუქტურა

გზები. მუნიციპალიტეტის მოსახლეობის გადაადგილებისა და გვირთების გადატანის ერთადერთ საშუალებას საავტომობილო ტრანსპორტი წარმოადგენს. მუნიციპალიტეტის ტერიტორიაზე გადის საერთაშორისო მნიშვნელობის 76 კმ სიგრძის გზის მონაკვეთი, შიდა სახელმწიფოებრივი მნიშვნელობის 158.2 კმ გზა და მუნიციპალური მნიშვნელობის 507.7 კმ. გზა. ურბანულ დასახლებებს შიგნით არსებული გზები შეადგენს 44 კმ-ს; შიდასასოფლო გზები - 910 კმ-ს; საძოვრებამდე და სათიბებამდე მისასვლელი გზები კი 102 კმ-ია. სულ მუნიციპალიტეტის საგზაო ქსელის სიგრძე 1797.9 კილომეტრია, საიდანაც 47% გრუნტის გზაა, მოასფალტებულია არსებული გზების 30%, მოხრეშილია არსებული გზების 23%. მოასფალტებული გზების 47% საერთაშორისო და სახელმწიფო მნიშვნელობის გზებია.

ცხრილი N8: ღუშეთის მუნიციპალიტეტის ტერიტორიაზე გამავალი გზები

გზის კატეგორია	სიგრძე კმ
საერთაშორისო მნიშვნელობის გზა:	
მ.შ.	
მცხეთა-სვეფანწმინდა-ლარსის საავტომობილო გზა	76
შიდა სახელმწიფოებრივი მნიშვნელობის გზა:	
მ.შ.	
ჟინვალი-ბარისახო-შაგილის საავტომობილო გზა	106
ღუშეთი-მჭადიჯვარი-ოდისი	17.9
ქუბრიანთკარი-ახალციხე-კენჭაკლდე-ხეობა	15
ბაგიჭალა-ღუშეთი-არაგვისპირი	19.3

მუნიციპალური მნიშვნელობის გზები:	
მ.შ.	
დასახლებების დამაკავშირებელი გზები	507.7
ურბანულ დასახლებებს შიგნით არსებული გზები	44
შიდასასოფლო გზები	910
საძოვრებამდე და სათიბებამდე მისასვლელი გზები	102
სულ მუნიციპალიტეტის საგზაო ქსელის სიგრძე	1797.9
მ.შ.	
მოსაფლავებული გზა	150
მოხრეშილი გზა	119
გრუნტის გზა	238.5

ყოველწლიურად მუნიციპალიტეტის შემოსულობების მნიშვნელოვანი ნაწილი საგზაო ინფრასტრუქტურის რეაბილიტაციასა და მოვლა-პატრონობას ხმარდება. ბოლო ხუთი წლის განმავლობაში, გზების რეაბილიტაციაზე გაწეულმა ხარჯებმა 13 მილიონი ლარი შეადგინა.

საგზაო ინფრასტრუქტურის არაღამაკმაყოფილებელი მდგომარეობის ერთ-ერთი განმაპირობებელი ფაქტორია ხშირი ბუნებრივი კატასტროფები. მეწყერული და ღვარცოფული მოვლენები პერმანენტულად აზიანებს გზის საფარს, სახიდე გადასასვლელებსა და ნაპირსამაგრ ნაგებობებს.

მუნიციპალიტეტში არსებული გზების ნაწილი გადის უაღრესად რთულ გეოგრაფიულ მარშრუტზე, რომელიც ზამთრის პერიოდში ხასიათდება დიდთოვლობით. მგავსაშიშროებისა და რთული მეტეოროლოგიური პირობების გამო, ზამთარში სხვადასხვა დასახლებასთან დამაკავშირებელ გზებზე საავტომობილო მოძრაობა ხშირად იკეტება. ყოველწლიურად, დაახლოებით 6 თვის განმავლობაში შეუძლებელია გადაადგილება რომკა-არხოვის და შაგილის მიმართულებით. აღნიშნულ პერიოდში დასახლებულ სოფლებთან დამაკავშირებელ ერთადერთ სატრანსპორტო საშუალებას ვერტმფრენი წარმოადგენს. რამდენადაც ადგილობრივი მნიშვნელობის საავტომობილო გზების დიდი ნაწილი გრუნტოვანია, გზის საფარის ხშირი დაზიანების გამო, საავტომობილო მიმოსვლა მაფხულის თევებშიც კი სირთულეს წარმოადგენს. პრობლემა განსაკუთრებით მწვავეა გუდამაყრის, უკანა ფშავის, ფშავ-ხევსურეთისა და მთიულეთის მაღალმთიანი დასახლებებისათვის.

სტიქიის პრევენციისა და სტიქიის შედეგების აღმოფხვრის მიზნით, მუნიციპალიტეტი იყენებს რეაგირების სხვადასხვა მექანიზმს, ზიანის/დანახარჯის მოცულობის და სამუშაოების გეგმიკური/საინჟინრო თავისებურებების გათვალისწინებით. ყოველწლიურად, არსებული საბიუჯეტო ასიგნების ფარგლებში, მერია წინასწარ შეისყიდის სტიქიის პრევენციისა და სტიქიის შედეგების სალიკვიდაციო მომსახურებას. აღნიშნული კონტრაქტით მუნიციპალიტეტი ახორციელებს მყისიერ რეაგირებას უმეტესად «მცირე» დაზიანებების აღმოსაფხვრელად, საგზაო ინფრასტრუქტურის მიმდინარე შეკეთებისათვის და ა.შ. იმ შემთხვევაში, თუ სტიქიის პრევენციის ან დაზიანების აღმოფხვრისათვის აუცილებელია დიდი მოცულობის, კაპიტალური სარეაბილიტაციო პროექტის განხორციელება, რომლის სავარაუდო ღირებულებაც ცდება წინასწარ გამოყოფილი ასიგნების ფარგლებს, მუნიციპალიტეტის მიერ მზადდება ინდივიდუალური საპროექტო-სახარჯთაღრიცხვო დოკუმენტაცია და დაფინანსების წყაროების მოძიების შემდგომ იწყება სარეაბილიტაციო პროექტის განხორციელება. ბოლო 5 წლის განმავლობაში სტიქიის

შედეგების სალიკვიდაციოდ განხორციელებული სამუშაოების საერთო ღირებულებამ 2 384 078 ლარი შეადგინა.

ცხრილი N9: მუნიციპალიტეტში მომხდარი სტიქიის შედეგების ლიკვიდაციის ხარჯები 2018–2022, ათასი ლარი

N	2018		2019		2020		2021		2022	
	დაფინანსების ოდენობა	დაფინანსების წყარო	დაფინანსების ოდენობა	დაფინანსების წყარო	დაფინანსების ოდენობა	დაფინანსების წყარო	დაფინანსების ოდენობა	დაფინანსების წყარო	დაფინანსების ოდენობა	დაფინანსების წყარო
	700 000	სახელმწიფო ბიუჯეტი	1 664 300	მუნიციპალიტეტის და სახელმწიფო ბიუჯეტი	503 000	მუნიციპალიტეტის და სახელმწიფო ბიუჯეტი	58 900	მუნიციპალიტეტის და სახელმწიფო ბიუჯეტი	840 000	მუნიციპალიტეტის და სახელმწიფო ბიუჯეტი

რთული რელიეფი, კლიმატური პირობები, მასალებისა და სპეც-ტექნიკის დისლოკაციის ბაზებიდან დაცილება ართულებს არსებული საგზაო ინფრასტრუქტურის მოვლა-პატრონობასა და რეაბილიტაციას. ინფრასტრუქტურული პროექტების განხორციელება, დასახელებული ფაქტორების გამო, ტექნიკურ სირთულეებს უკავშირდება და დამატებით ფინანსებს მოითხოვს.

ხილვები. მუნიციპალიტეტის ტერიტორიაზე არსებული 109 ხილიდან 96 საჭიროებს სარეაბილიტაციო და გარკვეულ სარემონტო სამუშაოებს. მობილობის გასაუმჯობესებლად მუნიციპალიტეტს კიდევ ესაჭიროება 20 ხილი 15 ადმინისტრაციულ ერთეულში. მათი მშენებლობის საგარეულო ღირებულება 6 000 000 მლნ. ლარია. ბოლო ხუთი წლის განმავლობაში რეაბილიტაცია/აღდგენა ჩაუგარდა 13 სახილვ გადასასვლელს.

ცხრილი N10: ხილების რეაბილიტაციაზე დახარჯული თანხები მუნიციპალიტეტში

2018		2019		2020		2021		2022	
დაფინანსების ოდენობა	დაფინანსების წყარო	დაფინანსების ოდენობა	დაფინანსების წყარო	დაფინანსების ოდენობა	დაფინანსების წყარო	დაფინანსების ოდენობა	დაფინანსების წყარო	დაფინანსების ოდენობა	დაფინანსების წყარო
0	-	175 110	მუნიციპალიტეტის და სახელმწიფო ბიუჯეტი	207 467	მუნიციპალიტეტის და სახელმწიფო ბიუჯეტი	85 700	მუნიციპალიტეტის ბიუჯეტი	174 295	მუნიციპალიტეტის ბიუჯეტი

გრანსპორტი. მცხეთა-სტეფანწმინდა-ლარსის საავტომობილო გზა მნიშვნელოვან სატრანსპორტო დერეფანს წარმოადგენს. გზაზე მოძრაობა მთელი წლის განმავლობაში ინტენსიურია. სათანადოდ მოწყობილი სადგომების არარსებობის გამო, სატრანსპორტო მარშრუტით მოძრაობის საგვითო ავტომობილები სავალი ნაწილის გასწვრივ, გვერდულზე ჩერდებიან. გზაზე მოძრაობის შეფერხებისას ამგვარი პარკირების ზოლი რამდენიმე დასახლების სამღვრეში უწყვეტად გრძელდება, რაც, თავის მხრივ, აფერხებს სხვა ტრანსპორტის მოძრაობას და ქმნის საავტომობილო საფრთხეებს. ამის გათვალისწინებით, სოფელ წითელისოფლის მიმდებარედ დასრულდა საგვითო ავტომობილების გაჩერების ადგილის მოწყობა. პროექტი მასშტაბური და მნიშვნელოვანია, თუმცა აღწერილი პრობლემა გამოწვევად დარჩება მუნიციპალიტეტისათვის და საჭიროა ანალოგიური ინფრასტრუქტურის მოწყობა სხვა ლოკაციაზე კიდევ 150 ავტომობილისთვის.

მუნიციპალიტეტში სამოგალოებრივი გრანსპორტით მგზავრთა გადაყვანა უმეტესად მიკროავტობუსის ტიპის გრანსპორტით ხორციელდება. ადგილობრივ ბაზარზე ოპერირებს 2 კერძო და 1 მუნიციპალური საწარმო. კერძო საწარმოების კუთვნილი მიკროავტობუსები რეგიონთა შორის და ღუშეთი-თბილისის მიმართულებებზე მოძრაობს. მუნიციპალური საწარმო მგზავრთა გადაყვანას უმეტესად მუნიციპალიტეტის ტერიტორიაზე ახორციელებს. რეისები სრულდება მხოლოდ კვირის ცალკეულ დღეებში და სრულად ვერ პასუხობს მოსახლეობის მოთხოვნას. აღსანიშნავია ისიც, რომ შიდამუნიციპალური რეისები არარენგაბელურია, მგზავრობის 100%-ს სუბსიდირებას მუნიციპალიტეტი ახორციელებს. პრობლემაა ისიც, რომ მუნიციპალიტეტის დასახლებებში არ არის მოქმედი, კეთილმოწყობილი, შშმ პირთათვის ადაპტირებული ავტოსადგური, გრანსპორტი და გაჩერებები.

გამყოფ ხაზთან მდებარე ყველა ადმინისტრაციული ერთეული საჭიროებს სამოგალოებრივი გრანსპორტით მომსახურების გაუმჯობესებას.

ღუშეთის ავტოსადგურიდან გრანსპორტი მოძრაობს თბილისის და მუნიციპალიტეტის დასახლებების მიმართულებით. გაბილეთიანების ერთიანი სისტემა მუნიციპალიტეტის ტერიტორიაზე არ მოქმედებს. ინფორმაცია ავტობუსების მარშრუტების შესახებ არ არის ხელმისაწვდომი.

გარე განათება. საგზაო ინფრასტრუქტურასთან ერთად მუნიციპალიტეტი ყოველწლიურად ახორციელებს გარე განათების ინფრასტრუქტურის მოწყობასა და არსებული ქსელის რეაბილიტაციას. მხოლოდ სოფლის მხარდაჭერის პროგრამის ფარგლებში, ბოლო 5 წლის განმავლობაში 185 დასახლებაში მოეწყო გარე განათება. ქსელის საერთო სიგრძე 157 კილომეტრზე მეტია. 103 დასახლებაში გარე განათების სამუშაო ეტაპობრივად მიმდინარეობს. მუნიციპალიტეტი გარეგანათებისთვის იყენებს 6000 ნათურას. სულ დამონტაჟებულია 14650 ნათურა. გარეგანათების ყოველწლიური ელექტროენერჯის მოხმარება შეადგენს 1 535 700 კვტ.-ს, რისთვისაც ბიუჯეტიდან იხარჯება 490800 ლარი.

გარე განათების საკითხი ნაწილობრივ მოგვარებულია გამყოფ ხაზთან მდებარე სოფლებში, კერძოდ, გრემისხევის ადმინისტრაციული ერთეულის 5 სოფელსა და მჭადიჯვრის ადმინისტრაციული ერთეულის 9 სოფელში.

ელექტროენერჯია. მუნიციპალიტეტის 20 დასახლების 98 მაცხოვრებელს ელექტროენერჯია მშის პანელების საშუალებით მიეწოდება. 46 დასახლების 97 მოსახლე ელექტროენერჯის გარეშეა დარჩენილი. მათ წლიურად ესაჭიროებათ 732 კვტ ელექტროენერჯია. მუნიციპალიტეტის დანარჩენ დასახლებებში ელექტროენერჯია მომხმარებელს 24 საათის განმავლობაში მიეწოდება.

ღუშეთის მუნიციპალიტეტის მოსახლეობას, ბიზნესსა და ორგანიზაციებს ესაჭიროება 7 500 კვტ. ელ ენერჯია. მუნიციპალიტეტის ტერიტორიაზე წარმოებული ელექტრო ენერჯია 139 000 კვტ-ს შეადგენს. ელექტროენერჯიის მომარაგების ქსელი ვერ აკმაყოფილებს მოთხოვნას და შეცვლას საჭიროებს.

წყალარინება და წყალმომარაგება. მუნიციპალიტეტისათვის მნიშვნელოვან გამოწვევას წარმოადგენს წყალმომარაგების ინფრასტრუქტურა და მოსახლეობისთვის სუფთა წყლის მიწოდება. ქალაქ ღუშეთსა და 5 დასახლებაში (დაბა ჟინვალი, დაბა ფასანაური, სოფ. არაგვისპირი, სოფ. ბიზნიგაურები და სოფ. არანისი) სასმელი წყლით უწყვეტ რეჟიმში მოსახლეობის უზრუნველყოფას ახორციელებს შპს „საქართველოს გაერთიანებული

წყალმომარაგების კომპანია“. კომპანია სამშენებლო სამუშაოებს აწარმოებს სოფელ ბულაჩაურსა და სოფელ ახაგანში, რომელიც 2024 წელს დასრულდება. აღნიშნულ კომპანიას სამუშაოების დაწყება 2024-დან დაგეგმილი აქვს დაბა ქინვალსა და დაბა ფასანაურში.

მუნიციპალიტეტის დანარჩენ დასახლებებში მოსახლეობის წყალმომარაგებას უზრუნველყოფს მუნიციპალიტეტის მიერ დაფუძნებული იურიდიული პირი ა(ა)იპ „ლუშეთის წყალი“. მუნიციპალიტეტის მიერ ბოლო 5 წლის განმავლობაში მოწყობილია 8 სათავე ნაგებობა და 25 ჭაბურღილი, ასევე 462.77 კმ სიგრძის წყალმომარაგების ქსელი. დღეისათვის მუნიციპალიტეტს უკვე შესყიდული აქვს საპროექტო დოკუმენტაცია სოფელ მეზვრიაანთკარი, ჭილურგი, ლაზვიაანი, ბაქაქურები, დაბა ფასანაურის (ბიბლიაანები) წყალმომარაგების უზრუნველყოფის მიზნით. სამუშაოები დასრულდება 2024 წელს. წყალმომარაგების გარეშე რჩება მუნიციპალიტეტის 47 დასახლება, მათ შორის, გამყოფ ხაზთან მდებარე ცალკეული სოფლები.

შპს „საქართველოს გაერთიანებული წყალმომარაგების კომპანია“-ის მომსახურების საფასურის ამოღების მაჩვენებელი შეადგენს 60%-ს, ხოლო „ლუშეთის წყალის“ ამოღების მაჩვენებელი - 64%-ს. მუნიციპალიტეტი სუბსიდირებას უკეთებს 4718 აბონენტს. სუბსიდირების ყოველწლიური ოდენობა შეადგენს 350 000 ლარს.

ჩამდინარე წყლების მართვის კაპიტალური ქსელური სისტემა არსებობს ქ. ლუშეთში, დაბა ფასანაურსა და დაბა ქინვალში. ლუშეთის მუნიციპალიტეტში საკანალიზაციო ქსელის სიგრძე შეადგენს 36 კმ-ს. ლუშეთის მუნიციპალიტეტის სოფლები არ არის უზრუნველყოფილი წყალარინების ქსელით. იმ დასახლებებში კი სადაც ქსელი ამჟამად არსებობს, საჭიროებს რეკონსტრუქციასა და განახლებას. დღის წესრიგში მწვავე პრობლემად დგას საკანალიზაციო მაგისტრალური ქსელის რეაბილიტაცია. აღნიშნული პროექტის განხორციელება დაკავშირებულია როგორც ტექნიკურ სირთულეებთან, ასევე, მნიშვნელოვანი მოცულობის კაპიტალის მოზიდვასთან.

მელიორაცია. მუნიციპალიტეტში მელიორაციის სისტემა სუსტად არის განვითარებული. საირიგაციო ქსელი არსებობს მხოლოდ 5 დასახლებაში. არსებული ქსელები რეაბილიტაციას საჭიროებს. წყალი, რომელიც ამ ქსელების საშუალებით მიეწოდება სარწყავად საკმარისი არ არის. ქსელის მშენებლობის დასრულება დაგეგმილია სოფელ არაგვისპირში 2024 წელს.

ინტერნეტი. 2019 წელს დაიწყო და დასრულებულია ფშავ-ხევსურეთის და გუდამაყრის ხეობების უკაბელო მაღალსიჩქარიანი ინტერნეტით უზრუნველყოფა. ამჟამად უკაბელო ინტერნეტი ხელმისაწვდომია მუნიციპალიტეტის ყველა ურბანულ დასახლებასა და 189 სოფელში. ინტერნეტი არ არის ხელმისაწვდომი 99 სოფელში.

დასასვენებელი და გამაჯანსაღებელი ინფრასტრუქტურა. მუნიციპალიტეტში ჯანსაღი ცხოვრების წესისა და ახალგაზრდობის ხელშეწყობის მიზნით, სპორტული მოედნების მოწყობა/რეაბილიტაცია პრიორიტეტულ მიმართულებას წარმოადგენს. დღეის მდგომარეობით მუნიციპალიტეტში 57 სპორტული მოედანია, მათ შორის, ქ. ლუშეთში - 7, დაბა ფასანაურში 1 და დაბა ქინვალში-2. 2023-2025 წლებში 5 სპორტული მოედნის მშენებლობაა დაგეგმილი 20 დასახლებაში. 2022 წელს ქ. ლუშეთში მოეწყო თანამედროვე სტანდარტების მქონე საფეხბურთო სტადიონი. ამავე წელს, მოეწყო 8 მინი სტადიონი, რეაბილიტაცია ჩაუტარდა 10-ს, ხოლო 39 საჭიროებს რეაბილიტაციას/აღდგენას.

ბაზალეთის ტბის მუნიციპალურ საკუთრებაში არსებული სანაპირო ზოლი ვერ აკმაყოფილებს დამსვენებლების მოთხოვნებს და საჭიროებს რეაბილიტაციას. გაწმენდას საჭიროებს თავად ტბაც.

დუშეთის მუნიციპალიტეტის ტერიტორიაზე 7 სკვერი და პარკია. თითოეული სკვერი აღჭურვილია სხვადასხვა ტიპის აგრაქციონით. სამოგადობრივი საპირფარეშო არის მხოლოდ 2 სკვერში. მწვანე ნარგავების და გამწვანებული ტერიტორიების მოვლა-პატრონობას უზრუნველყოფს მუნიციპალიტეტის მიერ დაფუძნებული არასამეწარმეო არაკომერციული იურიდიული პირი „დუშეთის მუნიციპალიტეტის კეთილმოწყობის სამსახური.“ გამყოფ ხაზთან მდებარე დასახლებებიდან სკვერები და პარკები მოწყობილია მხოლოდ სოფელ ოძისში.

სკოლამდელი აღზრდის დაწესებულებები. მუნიციპალიტეტში პრობლემად რჩება სკოლამდელი აღზრდის დაწესებულებების ინფრასტრუქტურის მოწესრიგება. არსებული 18 შენობიდან 2021-2023 წლებში სრული რეაბილიტაცია ჩაუტარდა 3 შენობას, აშენდა 2 შენობა. ამ ეტაპზე მიმდინარეობს 4 საბავშვო ბაღის პროექტირება-მშენებლობა, რომლებიც 2025 წელს დასრულდება. გამყოფ ხაზთან მდებარე სოფლებიდან სკოლამდელი აღზრდის დაწესებულების საჭიროებაა 1 სოფელში, სადაც 2023-2024 სასწავლო წლისთვის შესაბამისი ასაკის 10 ბავშვია დარეგისტრირებული..

ცხრილი N11: საჯარო სკოლამდელი აღზრდისა და განათლების დაწესებულებები დუშეთის მუნიციპალიტეტში, (სასწავლო წლის დასაწყისისთვის)²²

	2017/ 2018	2018/ 2019	2019/ 2020	2020/ 2021	2021/ 2022	2022/ 2023
სკოლამდელი სააღმზრდელო დაწესებულების რაოდენობა (ერთეული)	15	18	18	18	18	18
მუნიციპალიტეტში მცხოვრებთა რაოდენობა ერთ სკოლამდელ დაწესებულებაზე (კაცი)	1 741,9	1 452,8	1 455,5	1 462,7	1 451,7	1 468,3

სკოლები. მუნიციპალიტეტში 37 საჯარო სკოლაა, რომელთაგან სამს 2021-23 წლების განმავლობაში ჩაუტარდა აღდგენა/რეაბილიტაცია. კერძო სკოლები მუნიციპალიტეტში არ არის. ქ. დუშეთის N2 და სოფელ პავლეურის საჯარო სკოლების პროექტირება/მშენებლობა 2025 წელს დასრულდება. 32 საჯარო სკოლის შენობა საჭიროებს რეაბილიტაციას. გამყოფ ხაზთან მდებარე ადმინისტრაციულ ერთეულებში სკოლის საჭიროებაა 2 სოფელში, სადაც სასკოლო ასაკის 10 ბავშვია.

ცხრილი N12. საჯარო და კერძო მოგადსაგანმანათლებლო დაწესებულებები დუშეთის მუნიციპალიტეტში, სასწავლო წლის დასაწყისისთვის²³

	2017/201	2018/20	2019/20	2020/20	2021/20	2022/20
	8	19	20	21	22	23
სკოლების რაოდენობა (ერთეული)	38	38	38	38	37	37

²² წყარო: საქართველოს სტატისტიკის ეროვნული სამსახური

²³ წყარო: საქართველოს სტატისტიკის ეროვნული სამსახური

სამოქალაქო უსაფრთხოება. მუნიციპალიტეტს ემსახურება 2 სახანძრო მანქანა. პარკი განთავსებულია მხოლოდ ერთ დასახლებაში. მუნიციპალიტეტს კიდევ სჭირდება არანაკლებ 2 ავტომობილი და ღებო 2 დასახლებულ პუნქტში.

მუნიციპალიტეტში მოქმედებს სასწრაფო გადაუდებელი დახმარების 3 ავტომობილი. კიდევ საჭიროა 1 ავტომობილი. მაღალმთიანობის და სოფლებთან მისასვლელი გზების გადაკეცვის გამო, მუნიციპალიტეტს ესაჭიროება სამედიცინო ბრიგადა, რომელიც ავადმყოფების მოსახურებას შეძლებს ვერტმფრენის საშუალებით.

მუნიციპალიტეტში არის რამდენიმე ბუნებრივი სტიქიის მოქმედების ადგილი. არ მოქმედებს წინასწარი გაფრთხილების სიგემა, რომელიც საჭიროა მოეწყოს შემდეგ ადგილებში: სოფ. ქვემო მლეთა, ღუშეთის ხევი, გრემისხევი, ჩოხელნი (ჩოხელთხევი).

მუნიციპალიტეტს ემსახურება პოლიციის 3 ეკიპაჟი. მათი დისლოკაციის ადგილებია ქ. ღუშეთი, დაბა ქინვალი, ქვემო მლეთა. ტურისტების რაოდენობის მრდისას საჭიროა 3 ეკიპაჟის დამატება.

ნარჩენების მართვა. ა(ა)იპ „ღუშეთის მუნიციპალიტეტის დასუფთავებისა და კეთილმოწყობის სამსახური“-ს მიერ ნარჩენების შეგროვება ხდება როგორც კონტეინერული, ისე ბარის სისტემით. ნარჩენების შეგროვებისა და გაგანის მომსახურებით უზრუნველყოფილია მუნიციპალიტეტის 91 დასახლება (ერთი ქალაქი, 2 დაბა და 88 სოფელი) 18 282 მაცხოვრებელით (მოსახლეობის 70%). ნარჩენების შეგროვებისა და გაგანის მომსახურება მიეწოდება მუნიციპალიტეტის ტერიტორიაზე არსებული კომერციული ობიექტების 90%-ს. მუნიციპალიტეტის მასშტაბით განთავსებულია 1001 ერთეული 1.1მ³ -იანი ნაგვის ურნა. ნარჩენების გაგანას ემსახურება 7 ავტომანქანა, საიდანაც 5 ცალი სპეც მანქანაა, ხოლო 2 ცალი ბარის პრინციპზე მომუშავე ავტომანქანაა. ქ. ღუშეთში, შემოსასვლელიდან 2 კმ-ში, არსებობს ლიცენზირებული ნაგავსაყრელი. მუნიციპალიტეტის ტერიტორიაზე არსებული სამედიცინო ობიექტებიდან, სამედიცინო ნარჩენების გაგანას ახდენს შპს „ეკომედი“.

დასუფთავების მოსაკრებელი ხარჯის მხოლოდ ნაწილს ფარავს, ძირითადი ნაწილი კი იფარება მუნიციპალიტეტის ბიუჯეტიდან. ცხრილში ქვემოთ მოცემულია ინფორმაცია მუნიციპალური ბიუჯეტიდან ნარჩენების მართვაზე გამოყოფილ თანხებსა და ნარჩენების წარმომქმნელებისგან ამოღებული თანხების შესახებ.

ცხრილი N13: ნარჩენების მართვის მომსახურებასთან დაკავშირებული ხარჯები²⁴

წლები	2020	2021	2022
მუნიციპალიტეტის ბიუჯეტი (ლარი)	9 284 300	10 697 600	14 990 500
ნარჩენების მართვაზე გამოყოფილი თანხა (ლარი)	587 800	650 200	861 800
ნარჩენების წარმომქმნელებისგან ამოღებული თანხა (ლარი)	72 067	99 591	92 137
ნარჩენების მართვაზე გამოყოფილი თანხის წილი მუნიციპალიტეტის ბიუჯეტში, %	6.3	6.0	5.70
ნარჩენების წარმომქმნელებისგან დასუფთავების მოსაკრებლების სახით ამოღებული თანხის წილი ნარჩენების მართვაზე გამოყოფილ თანხაში, %	12.0	15.0	10.6

ინფრასტრუქტურასთან დაკავშირებული ძირითადი გამოწვევები:

²⁴ წყარო: ადგილობრივი ხელისუფლება

- მუნიციპალიტეტზე გამავალი რუსეთ-საქართველოს დამაკავშირებელი მაგისტრალზე მოძრავი საგვითო ავტომობილების დიდი რაოდენობის დროს სხვა ავტომობილების შეფერხებით მოძრაობა.
- გზების მოუწესრიგებლობა, საზოგადოებრივი ტრანსპორტის შეფერხებული მოძრაობა და ტრანსპორტის მოძველებული პარკი, დაბალი მობილობა.
- არასაკმარისია ინფრასტრუქტურა და სისტემები მოსახლეობის უსაფრთხოებისთვის.

ჯანდაცვა და სოციალური მდგომარეობა

ჯანდაცვის მომსახურება. ღუშეთის მუნიციპალიტეტში ფუნქციონირებს მრავალპროფილური კლინიკა - შპს „ჯეო ჰოსპიტალის“ ღუშეთის მრავალპროფილური სამედიცინო ცენტრი, 19 სოფლის ამბულატორია, საგანგებო სიტუაციების, კოორდინაციისა და გადაუდებელი სამედიცინო დახმარების ცენტრის ღუშეთის რაიონული სამსახური (რომელიც შედგება ქ. ღუშეთისა და დ. ფასანაურის ფილიალებისაგან), ა(ა)იპ საზოგადოებრივი ჯანმრთელობის დაცვის მუნიციპალური ცენტრი. ჯანდაცვის პერსონალის რიცხოვნობა (ექიმები, საექიმო პერსონალი) მოსახლეობის 1000 კაცზე 5.1 შეადგენს.

„ჯეო ჰოსპიტალის“-ს სამედიცინო ცენტრი ღუშეთის მუნიციპალიტეტის მოსახლეობას უწევს ამბულატორიულ, სტაციონარულ და ლაბორატორიულ მომსახურებას. იგი გათვლილია 18 საწოლზე. აღნიშნული მონაცემის გათვალისწინებით, ყოველ 1000 კაცზე მოდის 0,67 საწოლი. სამედიცინო ცენტრს აქვს 8 საწოლზე გათვლილი პალიატიური განყოფილება. კლინიკაში მუშაობს სხვადასხვა პროფილის 22 ექიმი და 13 ექთანია. შპს „ჯეო ჰოსპიტალის“ პაციენტებს სთავაზობს შემღებელი რაოდენობის სამედიცინო სერვისებს. კლინიკას არ ჰყავს ბავშვთა ქირურგები, არ გარდება ლაპარასკოპიული ოპერაციები, არ ფუნქციონირებს სამშობიარო და რეანიმაციული განყოფილებები, არ გარდება მთელი რიგი კვლევებისა (მათ შორის, კომპიუტერული ტომოგრაფია), კლინიკას არ აქვს დიალიზის კაბინეტი სახელმწიფო პროგრამით მოსარგებლე დიალიზის საჭიროების მქონე პირთათვის. დიალიზის სახელმწიფო პროგრამით მოსარგებლე პირთათვის დიალიზის კაბინეტი ჯეოჰოსპიტალის მრავალპროფილურ სამედიცინო ცენტრში 2024 წელს გაიხსნება.

ღუშეთის მუნიციპალიტეტის 18 ადმინისტრაციული ერთეულს 19 სოფლის ამბულატორია ემსახურება. საიდანაც 2 - ბარისახოს და შაგისის ამბულატორია მუნიციპალიტეტის მართვაშია, 17 ამბულატორიას კი საქართველოს სამედიცინო ჰოლდინგი მართავს. სოფლის ამბულატორიებში ადგილობრივ მოსახლეობას პირველადი ჯანდაცვის სერვისები მიეწოდება, მათ შორის, ადგილზე ხდება ქრონიკული დაავადებების (დიაბეტი, ფილტვის ქრონიკული დაავადებები, გულსისხლძარღვთა სისტემისა და ფარისებრი ჯირკვლის დაავადებები, ნევროლოგიიდან პარკინსონის დაავადება და ეპილეფსია) მქონე ასაკობრივი პენსიონერებისა და შშმ პირების სახელმწიფო პროგრამით გათვალისწინებული მედიკამენტებით უზრუნველყოფა, მათი პატრონაჟი, ასაკობრივი და გეგმიური ვაქცინაცია. პაციენტების ვიწრო სპეციალისტებთან მიმართვიანობებით უზრუნველყოფა კლინიკებში სხვადასხვა დაავადებების დროს და სხვა. დაგეგმილია ბარისახოს და შაგისის ამბულატორიების სამედიცინო ჰოლდინგის ბალანსზე გადაცემა, რაც შესაძლებელს გახდის ერთიანი ხარისხის პირველადი ჯანდაცვის მომსახურება გაეწიოს მუნიციპალიტეტის მთელ მოსახლეობას.

გადაუდებელი სამედიცინო დახმარების ცენტრის ღუშეთის რაიონულ სამსახურს ჰყავს სასწრაფო დახმარების 3 ბრიგადა, მათგან 2 – ქალაქ ღუშეთში, ხოლო 1 – დაბა ფასანაურში. გამოძახებაზე ოპერატიული რეაგირების მიზნით, მიზანშეწონილია ცენტრს დაემატოს 1 სასწრაფო დახმარების ბრიგადა ბარისახოში. ასევე, სასურველია ადგილზე მოქმედებდეს ე. წ. კატასტროფის მანქანა და ბრიგადა, რათა ღროულად მოხდეს პაციენტის საჭიროებისამებრ გრანსპორტირება.

ცხრილი N14: მუნიციპალიტეტის ჯანდაცვის სტატისტიკა ღუშეთის მუნიციპალიტეტში და ყაზბეგის მუნიციპალიტეტთან შედარება²⁵

	2018		2019		2020		2021		2022	
	ღუშეთი	ყაზბეგი	ღუშეთი	ყაზბეგი	ღუშეთი	ყაზბეგი	ღუშეთი	ყაზბეგი	ღუშეთი	ყაზბეგი
ექიმების რიცხოვნობა	56	16	55	21	81	13	59	10	28	11
ექთნების რიცხოვნობა	51	16	54	42	73	35	75	35	44	35
ექიმთან მიმართების რაოდენობა	2038 5	6533	21212	6751	1677 5	649 6	1747 5	7050	1832 0	4517
ამბულატორიულ-პოლიკლინიკური დაწესებულებების რაოდენობა	24	3	25	4	25	3	25	3	25	3
საწოლების რაოდენობა	21	15	21	14	35	15	34	15	35	15
საავადმყოფო საწოლების რაოდენობა ღუშეთში მოსახლეობის 1000 კაცზე	0,8	3.9	0,8	3.7	1,3	4.0	1,3	4.0	1.3	4.0
ჯანდაცვის პერსონალის რიცხოვნობა ღუშეთში მოსახლეობის 1000 კაცზე	4,1	8.4	4,2	16.6	5,8	9.0	5,1	10.1	2.7	12.2

მუნიციპალიტეტის სიდიდე, რთული რელიეფი და კლიმატი, ჯანდაცვის მოქმედი დაწესებულებებიდან დასახლებათა დაცილება, საგზაო ინფრასტრუქტურის და საგრანსპორტო სისტემის ფუნქციონირების პრობლემები პირველადი ჯანდაცვის სერვისების მიღებას ართულებს.

ღუშეთის მუნიციპალიტეტი, მაღალმთიანობის გამო, იოდ-დეფიციტის ენდემიური კერაა. შესაბამისად, ფარისებრი ჯირკვლის დაავადებების ღროულად გამოვლენისა და პრევენციის მიზნით, აუცილებელია გარკვეული პერიოდულობით მოსახლეობის უფასო გამოკვლევები. მუნიციპალიტეტში ყოველწლიურად საგანგაშოდ იმრდება ონკოლოგიური დაავადებების რიცხვი, რაც უმეტესად ექიმთან დაგვიანების მიმართულებით შედეგია. დაავადებების აღრეულ

²⁵ წყარო: საქართველოს სტატისტიკის ეროვნული სამსახური

სგადიაზე გამოვლენის მიზნით, სასურველია სკრინინგისთვის ჯეოჰოსპიტალში უფასო გამოკვლევებისათვის გაიხსნას კაბინეტი. მუნიციპალიტეტში არ არის ფსიქოგროპული მედიკამენტების ავთიაქი, რაც პრობლემებს უქმნის მოქალაქეებს.

გამყოფი ხაზის მიმდებარე სოფლებში მაცხოვრებლებისათვის ჯანდაცვის მომსახურების ხელმისაწვდომობა მუნიციპალიტეტის დანარჩენი მოსახლეობის მსგავსია. მჭადიჯვრის ადმინისტრაციულ ერთეულს ემსახურება მჭადიჯვრისა და ოძისის ამბულატორიები, ხოლო გრემისხევის ადმინისტრაციული ერთეულში - გრემისხევის ამბულატორია. ამ სოფლებში, სამწუხაროდ, არ ფუნქციონირებს ავთიაქი და სტომატოლოგიური კაბინეტი.

მუნიციპალიტეტს ჯანდაცვის სფეროში დელეგირებული და საკუთარი უფლებამოსილებების განსახორციელებლად დაფუძნებული აქვს ა(ა)იპ "სამოგადოებრივი ჯანმრთელობის დაცვის დუშეთის მუნიციპალური ცენტრი." ცენტრი ახორციელებს გადამღებ და არაგადამღებ დაავადებათა ეპიდემიოლოგიას, დაავადებათა აღრეულ გამოვლენას და პროფილაქტიკას, ჯანმრთელობის რისკ-ფაქტორების მონიტორინგს და მყისიერ რეაგირებას საგანგებო სიტუაციების დროს, პრევენციული და ეპიდემიოლოგიური კონტროლის ღონისძიებების გატარებას ეპიდსამშრომებისას. ცენტრის ფუნქციებში, ასევე, შედის იმუნიზაციის გზით მოსახლეობის მართვადი ინფექციებისაგან დაცვა, მუნიციპალიტეტში იმუნიზაციის პროცესის დაგეგმვა, ორგანიზება. პროფილაქტიკური აცრების ეროვნული კალენდრით განსაზღვრული იმუნოპროფილაქტიკისათვის სამინისტროს მიერ მიწოდებული მასალების მიღება, შენახვა და განაწილების უზრუნველყოფა ოცივი ჯაჭვის“ პრინციპით ცენტრალური დონიდან სამედიცინო სერვისების მიწოდებლად. პირველადი ჯანდაცვის სამედიცინო პერსონალის მეთოდურ პრაქტიკული დახმარება; მოსახლეობის ანგირაბიული ვაქცინით, იმუნოგლობულინითა და ანგირაბიული სამედიცინო დახმარებით უზრუნველყოფა; გუბერკულოზით ავადობის და სიკვდილიანობის შემცირების უზრუნველსაყოფად, გუბერკულოზზე აქტიური ეპიდემიოლოგიის განხორციელება და ა.შ. ცენტრის მიერ C ჰეპატიტისა და აივ ინფექცია/შიდსზე 18 წლის ბევით მოსახლეობის უფასოდ კვლევის სრულად მოცვა დაგეგმილია 2024 წელს.

ადგილობრივი მოსახლეობის ჯანდაცვის მომსახურების ხელმისაწვდომობის გაზრდის მიზნით, მუნიციპალიტეტი ახორციელებს სხვადასხვა სახის მუნიციპალურ პროგრამებს. მათ შორისაა, სამედიცინო-დიაგნოსტიკური კვლევების დაფინანსება ხუთი კატეგორიის ბენეფიციართათვის (ონკოპაციენტები, შშმ პირები, სოც. დაუცველები, მარტოხელა მშობლის სტატუსის მქონე პირები, ასევე პირები, რომლებსაც წარმოდგენილი ღოკუმენტაციის საფუძველზე ესაჭიროებათ შშმ პირის სტატუსის დასადგენი დიაგნოსტიკა); დუშეთის მუნიციპალიტეტში რეგისტრირებულ მოქალაქეთა ოპერაციებისა და მკურნალობის დაფინანსება; 18 წლამდე ასაკის არასრულწლოვან შშმ ბავშვთა სანატორიულ-კურორტული სარეაბილიტაციო მომსახურება დაფინანსება; დაუნის სინდრომით, აუტიზმით, ცერებრალური დამბლით დაავადებულ 18 წლამდე ასაკის არასრულწლოვანების სარეაბილიტაციო მკურნალობის დაფინანსება. დუშეთის მუნიციპალიტეტი, ასევე, ახორციელებს მედიკამენტების შესყიდვას სოციალურად დაუცველების, ვეტერანების ა და ონკოლოგიური პაციენტებისთვის (ქიმიოთერაპიის, იმუნოთერაპიის, ჰორმონოთერაპიისა და გარგეგული თერაპიისათვის).

ცხრილი N15: ჯანდაცვის სერვისებზე მუნიციპალიტეტის მიერ გაწეული ხარჯები (ათასი ლარი) და ბენეფიციართა რაოდენობა²⁶

სერვისი	2018		2019		2020		2021		2022	
	ხარჯი	რაოდ.	ხარჯი	რაოდ.	ხარჯი	რაოდ.	ხარჯი	რაოდ.	ხარჯი	რაოდ.
ბენეფიციართა სამკურნალო მიზნით გაწეული ხარჯები	240133	600	251768	609	276955	588	358924	657	399195	775
ბენეფიციართა მედიკამენტებით უზრუნველყოფა	29499	284	30198	279	38843	239	41057	259	520309	253

ჯანდაცვის სერვისების ხელმისაწვდომობის მუნიციპალური პროგრამა მზარდია. ყოველწლიურად იზრდება სამედიცინო მომსახურების დაფინანსების თხონით წარმოდგენილი განცხადებების რიცხვი დაბენეფიციართა დასახმარებლად გახარჯული თანხების ოდენობა. საგულისხმოა ისიც, რომ 2022 წლის ჩათვლით მუნიციპალური პროგრამების ფარგლებში ბენეფიციარს კლინიკაში სამედიცინო მომსახურება უფინანსდებოდა წელიწადში მხოლოდ ერთხელ; 2023 წლიდან დაფინანსება გაიცემა წელიწადში ორჯერ, (ერთხელ ფინანსდება სალიაგნოსტიკო კვლევები, მეორე დაფინანსების ფარგლებში ოპერაცია ან მკურნალობა). საგულისხმოა ისიც, რომ ჯანდაცვის მუნიციპალური პროგრამების ფარგლებში განმცხადებელისთვის უარი უმეტესად განმცხადებლის მიერ არასრულყოფილი დოკუმენტაციის წარმოდგენას უკავშირდება. 2022 წელს მერიაში შევიდა 886 მოთხოვნა სამედიცინო მომსახურების დაფინანსებაზე, რაც მოსახლეობის 3.32 %-ია, მათგან დაკმაყოფილდა მოთხოვნის 97%.

სოციალური მომსახურება. დუშეთის მუნიციპალიტეტში სულ რეგისტრირებულია 6 288 პენსიონერი, 18 წლამდე ასაკის 53 შშმ პირი, 18 წლის ბევით მკვეთრად შეზღუდული შესაძლებლობის 229 პირი, მნიშვნელოვნად შეზღუდული შესაძლებლობის მქონე 451 პირი, ზომიერად შეზღუდული 69 პირი. მუნიციპალიტეტში რეგისტრირებულია 171 მარჩენალდაკარგული, 324 დევნილი (დაახლოებით 100 ოჯახი), 87 მრავალშვილიანი (4 და მეტი არასრულწლოვანი შვილით), 305 - საქართველოს ტერიტორიული მთლიანობის, თავისუფლებისა და დამოუკიდებლობისათვის საბრძოლო მოქმედების ვეგერანი და მასთან გათანაბრებული პირი, 1 - მეორე მსოფლიო ომის ვეგერანებთან გათანაბრებული პირი, 92 - საქართველოს ტერიტორიული მთლიანობის, თავისუფლებისა და დამოუკიდებლობისათვის საბრძოლო მოქმედების დროს დაღუპულ მებრძოლთა ოჯახები, ასევე, საბრძოლო მოქმედების შემდგომ პერიოდში გარდაცვლილი მეომრების ოჯახები, რომელთაც მინიჭებული აქვთ მარჩენალდაკარგულის სტატუსი, 12 - სხვა სახელმწიფოთა ტერიტორიაზე საბრძოლო მოქმედების ვეგერანი. სოციალურად დაუცველი პირების წილიმთლიან მოსახლეობაში დუშეთის მუნიციპალიტეტში 2023 წლისათვის შეადგენს 4.5%-ს. რეგისტრირებული და საარსებო შემწეობის მიმღები ოჯახების რაოდენობა 2022 წლისათვის დუშეთის მუნიციპალიტეტში შესაბამისად 4 379 (რეგისტრირებული) და 1 511 (საარსებო შემწეობის მიმღები) შეადგენდა.

დუშეთის მუნიციპალიტეტის მაღალმთიან დასახლებებში სოციალური დაცვის საერთო სახელმწიფოებრივი პოლიტიკით განსაზღვრული შემწეობების და შეღავათების გარდა, დამატებით „მაღალმთიანი რეგიონების განვითარების შესახებ“ კანონით გათვალისწინებული შეღავათებიც მოქმედებს. სოციალური დაცვის ადგილობრივი პოლიტიკის ფარგლებში მუნიციპალიტეტის მიერ 2015 წლიდან დადგენილია დახმარების დამატებითი სახეები. მათ შორისაა, სარიგუალო

²⁶ წყარო: დუშეთის მუნიციპალიტეტი

მომსახურების დაფინანსება, უფასო სასაბუღალტრო დაფინანსება, ერთჯერადი სოციალური დახმარება, სტიქიური უბედურებებისა და ხანძრის შედეგად დაზარალებული მოსახლეობის დახმარება, ღვენილთა სოციალური დახმარება, ღიალიმის სახელმწიფო პროგრამით მოსარგებლე ბენეფიციარების ყოველთვიური ფინანსური დახმარება, შინ მოვლის პროგრამა, საქართველოს წითელი ჯერის ხელშეწყობის პროგრამა, თბობის სემონზე სოციალურად დაუცველი ოჯახების ფულადი დახმარებით უზრუნველყოფა, ღლის ცენტრით მოსარგებლე შეზღუდული შესაძლებლობის მქონე პირთა გრანტსპორტით უზრუნველყოფა. ბოლო წლების განმავლობაში მუნიციპალური პროგრამების რაოდენობის ზრდასთან ერთად გაიზარდა დაფინანსების მოცულობაც და დაფინანსებული ბენეფიციარების რაოდენობაც. მაგალითისათვის, ერთ-ერთი მუნიციპალური პროგრამის – “ერთჯერადი სოციალური დახმარების“ გაცემის მაჩვენებელი ბოლო ოთხი წლის მანძილზე თითქმის გაორმაგდა.

2023 წლის მდგომარეობით, მუნიციპალიტეტის მიერ ერთჯერადი სოციალური დახმარების მუნიციპალური პროგრამის საფუძველზე, 50-დან 1000 ღარის ფარგლებში ერთჯერადი ფულადი დახმარებით ფინანსდებიან სხვადასხვა კატეგორიის ბენეფიციარები, კერძოდ, სოციალურად დაუცველები 65001-დან 120000 სარეგისტრაციო ქულის ჩათვლით; ყველა ასაკის შშმ პირები; მრავალშვილიანები; 100 წელს გადაცილებული მოხუცები; მარგოხელა მიცვალებულის დაკრძალვის ხარჯის გამღები; ცელიაკით, ფენილკეტონურიითა და მუკოვისცილოზით დაავადებულ პირები; ახალდაქორწინებული წყვილები; წარჩინებული და უღელმამო სტუდენტები; ჟანგბადის კონცენტრატორით მოსარგებლე პირები; ღიალიმის სახელმწიფო პროგრამით მოსარგებლე ბენეფიციარები; ოჯახები, რომლებსაც შეეძინათ პირველი და მეორე შვილი; სხვა სახელმწიფოთა გერიგორიაზე საბრძოლო მოქმედების ვეტერანები; მეორე მსოფლიო ომის ვეტერანები და მათთან გათანაბრებული პირები; საქართველოს გერიგორიული მთლიანობის, თავისუფლებისა და დამოუკიდებლობისათვის საბრძოლო მოქმედების ღროს დაღუპულ მებრძოლთა ოჯახები, ასევე, საბრძოლო მოქმედების შემდგომ პერიოდში გარდაცვლილი მეომრების ოჯახები, რომელთაც მინიჭებული აქვთ მარჩენალდაკარგულის სტატუსი; საქართველოს გერიგორიული მთლიანობის, თავისუფლებისა და დამოუკიდებლობისათვის საბრძოლო მოქმედების ვეტერანები და მათთან გათანაბრებული პირები; მარჩენალდაკარგული ბავშვიანი ოჯახები; ,,ქალთა მიმართ ძალადობის ან/და ოჯახში ძალადობის აღკვეთის, ძალადობის მსხვერპლთა დაცვისა და დახმარების შესახებ“ საქართველოს კანონის შესაბამისად, განსამღვრული ღუშეთის მუნიციპალიტეტში რეგისტრირებული მსხვერპლი; მარგოხელა მშობლის სტატუსის მქონე პირები, ღვენილები, მარგოხელა პენსიონერები.

მუნიციპალიტეტი მაქსიმუმ 130 ბენეფიციარზე ახორციელებს უფასო სასაბუღალტრო დაფინანსებას მარგოხელა პენსიონერებისათვის, მკვეთრად ან მნიშვნელოვნად შეზღუდული შესაძლებლობის მქონე პირებისთვის, სოციალურად დაუცველი ოჯახების მონაცემთა ერთიან ბაზაში რეგისტრირებული მოქალაქეებისთვის, რომელთაც მინიჭებული აქვთ 0-დან 120 001-მდე სარეგისტრაციო ქულა და იმ პირთათვის, რომელთაც წერილობით შუამდგომლობას უწევს სოციალური მუშაკი.

ღუშეთის მუნიციპალიტეტის თანადაფინანსებით ფუნქციონირებს შინმოვლის პროგრამა, რომელმაც 2022 წელს მომსახურება გაუწია 80 ბენეფიციარს, ხოლო 2023 წლიდან ის 132 ბენეფიციარს ემსახურება. 2021 წელს პროექტი ხორციელდებოდა მუნიციპალიტეტის მხოლოდ 2 დასახლებულ პუნქტში, რომელსაც 2022 წელს დაემატა ქ. ღუშეთი, ს. ღოლასქედი და ს. ჭართალი, 2023 წლიდან ს. ჭოპორთი, ს. ბულაჩაური და ს. დავათი. ამ მხრივ მუშაობა კვლავაც გრძელდება.

პროგრამის მიხედვით მომსახურება გაეწევათ ხანდაზმულ, ავადმყოფ, სოციალურად დაუცველ და ღემინციით დაავადებულ ბენეფიციარებს.

მუნიციპალიტეტი დახმარებას უწევს სტიქიით დაზარალებულ ოჯახებს საცხოვრებელი სახლის დაზიანების შემთხვევაში ერთჯერადად მაქსიმუმ 3 000 ლარის ოდენობით, საცხოვრებელი სახლის დანგრევის ან მთლიანად განადგურებისას – მაქსიმუმ 10 000 ლარის ოდენობით. მუნიციპალიტეტი უზრუნველყოფს სოციალურად დაუცველი ოჯახების ფულად დახმარებას თბობის სემონზე.

მუნიციპალიტეტში ხორციელდება საქართველოს წითელი ჯვრის ხელშეწყობის პროგრამა, რომლის ფარგლებშიც წითელი ჯვრის სამოგალოებისა და ღუმეთის მუნიციპალიტეტის ერთობლივი პროექტის „საქმიანობათა ცენტრი ღუმეთში უსაფრთხო გარემოსა და სიცოცხლის ხელშეწყობისათვის“ დაფინანსების ფარგლებში სოციალურ კეთილდღეობაზე ხელმისაწვდომობის გაზრდით სხვადასხვა სოციალური ღონისძიება განხორციელდა.

2022-2023 წლებში ღუმეთის მუნიციპალიტეტში ეფექტიანი სოციალური პოლიტიკის გაგარების მიზნით, სოციალურმა სამსახურმა გარკვეული აქტივობები განახორციელა. მაგალითად, 2022 წელს საქართველოს ადგილობრივ თვითმმართველობათა ეროვნულ ასოციაციასთან „ათეასთან“ ერთად და გაეროს ბავშვთა ფონდის მხარდაჭერით, ბავშვებისა და ბავშვიანი ოჯახების საჭიროებათა კვლევა ჩაატარა. ასევე, ჩაატარა კვლევა – შშმ პირთა ბაზის შესაქმნელად, შშმ პირთა საჭიროებების დასადგენად და უნარების გამოსავლენად მათი შემდგომში გაძლიერებისა და დასაქმებაში ხელშეწყობის მიზნით. კვლევების საფუძველზე გამოვლენილი საჭიროებების გათვალისწინებით, 2023 წლისთვის გადაიხედა ბოგიერთი, უკვე არსებული პროგრამა და დამატებით შეიქმნა პრევენციული, ოჯახის მხარდაჭერი და შშმ პირთა საჭიროებებზე მორგებული ახალი მუნიციპალური სოციალური ქვე-პროგრამები. ჩატარებული კვლევის შედეგები უახლესი ორი-სამი წლის მანძილზე შესაძლებელია კიდევ გახდეს ახალი მუნიციპალური პროგრამების შექმნის საფუძველი.

მუნიციპალიტეტი ჩართულია „ღლის ცენტრით მოსარგებლე შეზღუდული შესაძლებლობის მქონე პირთა გრანსპორტით უზრუნველყოფის“ პროექტში. მოსარგებლე შშმ პირები რეგისტრირებული არიან საგურამოს ღლის ცენტრში და ღუმეთის მუნიციპალიტეტის მერიის მიერ უფინანსდებათ გრანსპორტირება. .

მუნიციპალიტეტის ერთ-ერთი პრიორიტეტია შშმ პირთა საჭიროებებზე ზრუნვა. ამ მიზნით, მუნიციპალიტეტში 2022 წელს შეიქმნა ღუმეთის მუნიციპალიტეტის მერის შეზღუდული შესაძლებლობის მქონე პირთა საკითხებზე მომუშავე საბჭო, რომელშიც შედიან როგორც მუნიციპალიტეტის მერიისა და საკრებულოს თანამშრომლები, ასევე, შშმ პირი, 2 შშმ პირის მშობელი, სხვადასხვა დაწესებულების ხელმძღვანელი პირები და შშმ პირთა საკითხებზე მომუშავე არასამთავრობო ორგანიზაციების წარმომადგენლები. 2023 წლის შშმ პირთა უფლებების დაცვის სამოქმედო გეგმა შემუშავდა საბჭოს ჩართულობითა და მისი რეკომენდაციების გათვალისწინებით.

2022 წელს მუნიციპალიტეტის მერიის ჯანმრთელობისა და სოციალური დაცვის სამსახურის მიერ შეიქმნა შშმ პირთა ბაზა. მათი უნარებისა და შესაძლებლობების გამოვლენამ საშუალება მისცა მერიას, სოც. დაუცველთა სახელმწიფო პროგრამის ფარგლებში, ათეულობით მათგანი დაესაქმებინა. .

2022 წლიდან მუნიციპალიტეტში ამოქმედდა ღუმეთის მუნიციპალიტეტის საკრებულოს N8 დადგენილება „ღუმეთის მუნიციპალიტეტის გერიგორიაზე უსახლკართო რეგისტრაციისა და თავშესაფრით უზრუნველყოფის წესის დამტკიცების შესახებ“, რომლის მიხედვითაც განისაზღვრა პირის/ოჯახის უსახლკაროდ რეგისტრაციის წესი და თავშესაფრით უზრუნველყოფის პირობები.

ჯანდაცვასა და სოციალურ მდგომარეობასთან დაკავშირებული ძირითადი გამოწვევები:

- სამშობიაროსა და რეანიმაციული განყოფილებების არქონა²⁷
- ბავშვთა ქირურგის, ბავშვთა ნევროპათოლოგის, დერმატოლოგის, ალერგოლოგის პროფილის ექიმების დეფიციტი მუნიციპალიტეტში.
- დამატებით სასწრაფო დახმარების ერთი ბრიგადის საჭიროება ბარისახოში, ერთი კატასტროფის მანქანისა და ბრიგადის საჭიროება მუნიციპალიტეტისთვის.
- ფსიქოტროპული მედიკამენტების აფთიაქის არ არსებობა მუნიციპალიტეტში.
- ამბულატორიების სერვისებთან წვდომის პრობლემა (მაგალითად, ხეობის გერიგორიულ ერთეულში) მუნიციპალიტეტის გერიგორიული სიდიდის გამო.
- ამბულატორიებისა და ა(ა)იპ სამოგადოებრივი ჯანმრთელობის დაცვის მუნიციპალური ცენტრის რეაბილიტაციის საჭიროება და მათი სუსტი მაგერიალურ-გექნიკური ბაზა;
- სამედიცინო აპარატურით (ლაპარასკოპი, კტ კვლევის აპარატი) არასათანადოდ აღჭურვილი სამედიცინო დაწესებულებები.
- მოსახლეობისთვის საინფორმაციო მასალების მიწოდების სირთულე, მოსახლეობის დიდ გერიგორიაზე განსახლების გამო.
- გადამღებ დაავადებათა მრდის რისკი.
- სოციალური სერვისებით მოსარგებლე ბენეფიციართა და მუნიციპალიტეტის ხარჯების მრდა.

განათლება, კულტურა და სპორტი

განათლება. ღუმეთის მუნიციპალიტეტში 37 მოგადსაგანმანათლებლო სკოლაა²⁸. დაწყებითი, საბაზო და საშუალო სწავლების საფეხური ხელმისაწვდომია 26 სკოლაში, 11 სკოლა კი მხოლოდ დაწყებითი და საბაზო საფეხურის სკოლას წარმოადგენს. მაღაროსკარის, ბარისახოსა და შაგილის სკოლები პანსიონის ტიპისაა და მოსწავლეებს საცხოვრებელი პირობებით, მკურნალობითა და კვებით უზრუნველყოფენ. პანსიონის ტიპის მოგადსაგანმანათლებლო სასკოლო დაწესებულებების არსებობა, დასახლებათა დეპოპულაციის და მოსწავლეთა მცირე კონტინგენტის მიუხედავად, სასკოლო დაწესებულებების შენარჩუნება და მოსწავლეთა გრანსპორტირების სახელმწიფო პროგრამის არსებობა ერთობლიობაში მნიშვნელოვნად მრდის სასკოლო განათლების მიღების შესაძლებლობას. მუნიციპალიტეტის ყველა სკოლა საჯაროა.

²⁷ სამშობიარო განყოფილება არ არის ქ/მცხეთაშიც, რის გამოც მშობიარე თბილისში უნდა იქნეს გადაყვანილი, რაც დედისა და ბავშვის სიცოცხლისა და ჯანმრთელობისთვის მნიშვნელოვან რისკ ფაქტორს წარმოადგენს.

²⁸“მოგადსაგანმანათლებლო დაწესებულებების საჯარო სამართლის იურიდიულ პირებად დაფუძნებისა და საჯარო სკოლის წესდების დამტკიცების შესახებ” საქართველოს განათლებისა და მეცნიერების მინისტრის 2005 წლის 15 სექტემბრის N448 ბრძანება, დანართები N2 და N3.

დოკუმენტის მომზადების მომენტისათვის მუნიციპალიტეტში არ არსებობს ავტორიზებული კერძო მოგადსაგანმანათლებლო სასკოლო დაწესებულება.

ცხრილი N16: მოგადსაგანმანათლებლო სტატისტიკა²⁹.

	2017/2018	2018/2019	2019/2020	2020/2021	2021/2022	2022/2023
მოსწავლეთა რიცხოვნობა (კაცი)	3 222	3 205	3 126	3 204	3 273	3 182
საშუალო სკოლის კურსდამთავრებულთა რიცხოვნობა	259	241	217	228	262	-
მათ შორის: გოგო	119	120	92	115	120	-
ბიჭი	140	121	125	113	142	-
საშუალო სკოლის კურსდამთავრებულთა რიცხოვნობა 1000 მოსახლემე;	10,0	9,2	8,3	8,7	10,0	-
პედაგოგების რიცხოვნობა (კაცი)	712	693	640	642	633	634
მათ შორის: ქალი	609	598	549	550	547	548
კაცი	103	95	91	92	86	86

მუნიციპალიტეტის სკოლებში 3176 მოსწავლე და 645 მასწავლებელია. მოსწავლეთა საერთო რაოდენობის 45%-ი ქალაქ ღუშეთის ორ სკოლასა და დაბა ჟინვალის სკოლაში სწავლობს.³⁰ არსებობს სკოლები, სადაც დასახლებათა დემოკრატიის გამო, მხოლოდ რამდენიმე მოსწავლეა დარჩენილი და მასწავლებელთა რაოდენობა მოსწავლეთა რაოდენობას აღემატება.³¹ სოფლებში – ყვავილსა და ხანდოში მოსწავლეთა კონცინგენის არარსებობის გამო, არ ფუნქციონირებს 2 საბაზო სკოლა. მუნიციპალიტეტის მოგადსაგანმანათლებლო სკოლებში მასწავლებელთა 87%-ი ქალია.

საჯარო სკოლის მოსწავლეების გრანსპორტით უზრუნველყოფის პროგრამით ღუშეთის მუნიციპალიტეტის 29 საჯარო სკოლა და 817 მოსწავლე სარგებლობს. 2022 წელს ამ მიზნით მუნიციპალიტეტის ბიუჯეტიდან 784 ათასი ლარი დაიხარჯა. მუნიციპალიტეტი სრულად უზრუნველყოფს საჯარო სკოლის მოსწავლეების გრანსპორტით მომსახურებას.

მიუხედავად იმისა, რომ გასული 5 წლის განმავლობაში არაერთი პროექტი განხორციელდა, მოგადსაგანმანათლებლო სასკოლო ინფრასტრუქტურა ძირითადად მოძველებულია. სასკოლო ინფრასტრუქტურის განვითარების მიმართულებით ბოლო პერიოდში განხორციელებული პროექტებიდან აღსანიშნავია ვაჟა-ფშაველას სახელობის ქალაქ ღუშეთის N1 საჯარო სკოლის და სოფელ პირმისაანთკარის საჯარო სკოლის სრული რებილიტაციის მასშტაბური სამუშაოები. დაგეგმილია სკოლების მშენებლობა დაბა ჟინვალში, სოფლებში პავლეურსა და აბანოსხევში.

მუნიციპალიტეტში იდენტიფიცირებულია სპეციალური საგანმანათლებლო საჭიროების მქონე 38 მოსწავლე. სსსმ და შშმ პირებისათვის ხარისხიანი განათლების მიღების შესაძლებლობა

²⁹ წყარო: სტატისტიკის ეროვნული სამსახური

³⁰ იხ. საგანმანათლებლო დაწესებულებების კატალოგი, <https://catalog.emis.ge/>;

³¹ მაგ.: სოფელ მანდუკის საჯარო სკოლაში 6 მოსწავლე და 13 მასწავლებელია, სოფელ გუდრუხში მოსწავლეთა რაოდენობა 6, მასწავლებელთა – 10, სოფელ ჩირიკში 2 მოსწავლე და 6 მასწავლებელია და ა.შ.

გამოწვევად რჩება, რამდენადაც ყველა სკოლა არ არის სრულად ადაპტირებული და მისაწვდომი ინკლუზიური საგანმანათლებლო მიზნებისთვის. ნაკლებად ხელმისაწვდომია სასწავლო მატერიალური და ციფრული რესურსებიც სხვადასხვა საგანმანათლებლო საჭიროებისა და შესაძლებლობების მქონე მოსწავლეებისთვის. მიუხედავად იმისა, რომ სახელმწიფო საგანმანათლებლო პოლიტიკით ერთმნიშვნელოვნად აღიარებულია სპეციალური მასწავლებლებისა და ინკლუზიური განათლების დამატებითი სპეციალისტების გადაწყვეტი რიგითი ინკლუზიური განათლების პროცესში, ღუშეთის მუნიციპალიტეტის სკოლების უმრავლესობა ამგვარი პროფესიონალების სიმცირეს განიცდის.

მოსწავლეების სახელმძღვანელოებით უზრუნველყოფის პროგრამის ფარგლებში, გრიფირებული სახელმძღვანელოებით ყოველწლიურად უზრუნველყოფილია შესაბამისი ბრძანებით დამტკიცებული ყველა ბენეფიციარი. პროგრამის „ჩემი პირველი კომპიუტერი“ ფარგლებში ყველა პირველკლასელს და მათ დამრიგებლებს გადაეცემათ პორტატული კომპიუტერი (ბუკი). ამავე პროგრამის ფარგლებში, ყოველწლიურად პორტატული კომპიუტერები გადაეცემათ მუნიციპალიტეტის საჯარო სკოლების, მათ შორის, მაღალმთიანი დასახლებების სკოლების საბაზო საფეხურების წარჩინებულ მოსწავლეებს, რომელთა საბაზო საფეხურის ნიშანია 10 ქულა დამრგვალების გარეშე. მოგივაციის ამალების მიზნით, “მაღალმთიანი რეგიონების განვითარების შესახებ” საქართველოს კანონი ადგენს სოციალურ და საგადასახადო შეღავათებს მაღალმთიან დასახლებაში მდებარე ზოგად-საგანმანათლებლო დაწესებულებებში დასაქმებული პედაგოგებისათვის.

უმაღლეს საგანმანათლებლო დაწესებულებაში სწავლის გაგრძელების შემთხვევაში, მოსწავლეთათვის, რომლებიც 3 სასწავლო წლის განმავლობაში სწავლობდნენ და სრული ზოგადი განათლების დამადასტურებელი დოკუმენტი მიიღეს ღუშეთის მუნიციპალიტეტის მაღალმთიან დასახლებაში, ხელმისაწვდომია საგრანტო დაფინანსება მოქმედი სოციალური პროგრამის ფარგლებში³². სკოლის მოსწავლეები, რომლებიც სწავლობენ ოკუპირებულ ტერიტორიებთან ახლოს მდებარე სოფლების სკოლებში, უმაღლეს საგანმანათლებლო დაწესებულებაში მოხვედრისას სარგებლობენ კანონმდებლობით დადგენილი დამატებითი შეღავათებით.

უმაღლესი განათლების ხელმისაწვდომობის მიზნით, ღუშეთის მუნიციპალიტეტში რეგისტრირებული სხვადასხვა კატეგორიის სტუდენტებისათვის სხვადასხვა ოდენობის დახმარებას ითვალისწინებს ღუშეთის მუნიციპალიტეტის მიერ შემუშავებული სოციალური პროგრამაც.³³

სკოლამდელი აღზრდის და განათლების სერვისის უზრუნველსაყოფად, მუნიციპალიტეტის მიერ დაფუძნებულია ა(ა)იპ "ღუშეთის მუნიციპალიტეტის სკოლამდელი აღზრდის ცენტრი" 18 ფილიალით. მათგან 3 ფილიალი (საბავშვო ბაღი) ქალაქ ღუშეთში, 1 - დაბა ჟინვალში, 1 - დაბა ფასანაურში, 13 - კი მუნიციპალიტეტის სხვადასხვა სოფელში მდებარეობს. სულ სკოლამდელი აღზრდის ფილიალებში რეგისტრირებულია 654 აღსაზრდელი.

³² უმაღლეს საგანმანათლებლო დაწესებულებებში სოციალური პროგრამის ფარგლებში იმ სტუდენტების სახელმწიფო სასწავლო გრანტით დაფინანსების ოდენობისა და პირობების განსაზღვრის შესახებ, რომლებიც ერთიანი ეროვნული გამოცდების შედეგების საფუძველზე სწავლობენ აკრედიტებულ უმაღლეს საგანმანათლებლო პროგრამებზე” საქართველოს მთავრობის 2022 წლის 9 აგვისტოს N419 დადგენილება.

³³ “ღუშეთის მუნიციპალიტეტში რეგისტრირებული მოქალაქეების სოციალური დახმარებისა და ჯანდაცვის 2023 წლის პროგრამებისა და პროგრამებში მონაწილეობის წესების დამტკიცების შესახებ” ღუშეთის მუნიციპალიტეტის საკრებულოს 2022 წლის 30 დეკემბრის N28 დადგენილება, მუხლი 13.

ცხრილი N17: სკოლამდელი აღზრდის სტატისტიკა³⁴

	2017/20 18	2018/20 19	2019/20 20	2020/20 21	2021/20 22	2022/20 23
ჩართულ ბავშვთა (აღსაზრდელები) რაოდენობა (კაცი)	675	697	685	680	704	654
აღმზრდელ-პედაგოგების/აღმზრდელების /აღმზრდელის თანამშემწეების/ ინკლუზიური განათლების სპეც. პედაგოგების რაოდენობა (კაცი)	79	116	88	94	98	59
ბავშვების საშუალო რაოდენობა აღმზრდელ-პედაგოგზე	8,5	6,0	7,8	7,2	7,2	11,1
ჩართულ ბავშვთა (აღსაზრდელების) რაოდენობა მოსახლეობის 1 000 კაცზე	25,8	26,7	26,1	25,8	26,9	24,7

სკოლამდელი აღზრდის უზრუნველსაყოფად, ღუშეთის მუნიციპალიტეტი ყოველწლიურად საკუთარი შემოსავლების დაახლოებით 15%-ს ხარჯავს. ამასთან, დაფინანსების მოცულობა ყოველწლიურად იზრდება. მაგალითად, 2022 წელს ა(ა)იპ "ღუშეთის მუნიციპალიტეტის სკოლამდელი აღზრდის ცენტრის" ბიუჯეტის გადასახდელებმა 2029.9 ათასი ლარი შეადგინა, 2023 წლისთვის კი დაფინანსების გეგმა 2699.7 ათას ლარს შეადგენს. გარჯების ზრდის ძირითადი მიზეზია სახელფასო ანაზღაურების და კვების ხარჯების ზრდა, ასევე, აღსაზრდელთა კონტინგენტის მატება.

ცხრილი N18: ღუშეთის მუნიციპალიტეტის ხარჯები სკოლამდელი აღზრდის უზრუნველსაყოფად³⁵

	2018	2019	2020	2021	2022
აღსაზრდელებზე გაწეული ხარჯები სულ	26610 6	26274 7	22257 8	93453	4869 90
აღმზრდელ-პედაგოგების სახელფასო ფონდი	17412 0	19592 4	20206 2	25466 8	37363 1

2019-2022 წლების განმავლობაში რეაბილიტაცია ჩაუჭარდა ქ. ღუშეთის N1, N2, N3 საბავშვო ბაღებს და დღეისათვის აღნიშნული სკოლამდელი აღზრდის დაწესებულებები სრულად შესაბამეა თანამედროვე სტანდარტებს. გაიხსნა საბავშვო ბაღები ბულაჩაურში, ოძისში, ჭართალში და ქვეშეთში. დაგეგმილია სკოლამდელი აღზრდის ახალი ინფრასტრუქტურის მშენებლობა დაბა ფასანაურსა და რამდენიმე სოფელში, მათ შორის, აბანოსხევეში, ბაზალეთში, პირმისაანთკარში, გრემისხევესა და ჭართალში.

სასკოლო მშობის პროგრამა დანერგილია 14 ბაღში. მასშიჩართულია სასკოლო ასაკის 300-მდე ბავშვი. მუნიციპალიტეტის სკოლამდელი აღზრდის დაწესებულებებში დასაქმებულია 58 აღმზრდელ-პედაგოგი. პედაგოგთა 100%-ი ქალია.

ადრეული და სკოლამდელი განათლების დაწესებულების აღმზრდელობა და მასწავლებლობა არამომხდველი კარიერული არჩევანია დაბალი ანაზღაურების გამოც. ბოლო წლების განმავლობაში დღის წესრიგში პრიორიტეტად დგას სახელფასო ანაზღაურების მატება, თუქცა

³⁴ წყარო: სტატისტიკის ეროვნული სამსახური

³⁵ წყარო: ადგილობრივი ხელისუფლება

ჯერ-ჯერობით პრობლემა კვლავ მწვავეა, რამდენადაც სექტორში დასაქმებულთა საბაზო ანაზღაურება მნიშვნელოვნად ჩამოუვარდება საშუალო თვიური ნომინალური ხელფასის ოდენობას.

დუშეთის მუნიციპალიტეტის გეოგრაფიული და დემოგრაფიული ვითარების გათვალისწინებით, სკოლამდელი აღზრდის დაწესებულებებშიც, ისევე როგორც სკოლებში, აღსაზრდელთა და პედაგოგთა/პერსონალის განაწილება არაოპტიმალურია. ქალაქის გვირგვინის დასახლებებსა და მაღალმთიან დასახლებებში სკოლამდელი აღზრდის დაწესებულებებში აღსაზრდელთა და პერსონალის რაოდენობა და მათი თანაფარდობა განსხვავებულია. დასახლებათა დეპოპულაციის და აღსაზრდელთა მცირე რაოდენობის მიუხედავად, მუნიციპალიტეტი ინარჩუნებს არსებულ სკოლამდელ დაწესებულებებს და დამატებით გეგმავს ახალი ფილიალების გახსნას, რათა სკოლამდელი აღზრდის სერვისი მაქსიმალურად იყოს ხელმისაწვდომი მოსახლეობისათვის.

განათლების ხელმისაწვდომობაზე საუბრისას უნდა აღინიშნოს, რომ დუშეთის მუნიციპალიტეტისათვის კვლავ გამოწვევად რჩება პროფესიული განათლების დაწესებულებების ხელმისაწვდომობა და პროფესიული განათლების მიღების დაბალი მაჩვენებლები. მუნიციპალიტეტში არ არსებობს პროფესიული განათლების ცენტრი. მუნიციპალიტეტში მომდევნო 4 წლის განმავლობაში ასეთი ცენტრის გახსნა არ იგეგმება.

მზარდი ციფრული სასწავლო გარემო დიდ გავლენას ახდენს სწავლა/სწავლებისა და კვლევის პროცესსა და შედეგებზე. ახალი კორონა ვირუსით გამოწვეულმა პანდემიამ კიდევ უფრო დააჩქარა ციფრული გრანსფორმაციის გეგმა. დისკანციური სასწავლო პროგრამები, სასკოლო და სკოლის გარე განათლების ციფრული პლატფორმების როლი გაიზარდა. მნიშვნელოვანია, რომ დუშეთის მუნიციპალიტეტი ინტერნეტით დაფარვის კარგი მაჩვენებლით გამოირჩევა. ფშავ-ხევსურეთის და გუდამაყრის სათემო ინტერნეტმაგიის პროექტის ფარგლებში, მუნიციპალიტეტის ტერიტორიის დიდი ნაწილი დაიფარა მაღალსიჩქარიანი ინტერნეტით. დასახლებათა დაცელების, საგრანსპორტო ინფრასტრუქტურის მდგომარეობის და სხვა გარეობების გათვალისწინებით, აღნიშნული ფაქტორი მუნიციპალიტეტში სწავლების სხვადასხვა საფეხურის და არაფორმალური საგანმანათლებლო პროგრამების წარმატების ერთ-ერთ მნიშვნელოვან წინაპირობად შეიძლება იქნეს განხილული.

მოსახლეობის განსახლების თავისებურების, მაღალმთიან დასახლებათა დეპოპულაციის და მოსახლეობის ასაკობრივი სტრუქტურის გათვალისწინებით, მნიშვნელოვანია მუნიციპალიტეტში დაინერგოს მთელი ცხოვრების მანძილზე სწავლების ხელმისაწვდომი მექანიზმები. მნიშვნელოვანია, განათლების სისტემამ შექმნას სწავლისა და კომპეტენციების განვითარების უწყვეტი შესაძლებლობები ყველა ასაკობრივი ჯგუფისთვის. მათ შორის, აუცილებელია საჭირო სამეწარმეო კომპეტენციებისა და უნარების შექმნის შესაძლებლობების შექმნა ახალგაზრდებისა და ზრდასრულებისთვის. ამ თვალსაზრისით, აღსანიშნავია, რომ სოფელ ჭოპორგში 2018 წელს ინოვაციებისა და ტექნოლოგიების სააგენტოსთან თანამშრომლობით ჭოპორგის ცენტრალური ბიბლიოთეკის ბაზაზე გაიხსნა “ინოვაციების ცენტრი“, სადაც უფასო საგანმანათლებლო სერვისებით და სივრცით სარგებლობენ ახალგაზრდები და თანამედროვე ტექნოლოგიებით დაინტერესებული სხვა პირები. ცენტრის შესაძლებლობებით ყოველწლიურად 100-150 ბენეფიციარი სარგებლობს. ბენეფიციარები ძირითადად ფასანაურიდან და ჭოპორგიდან არიან.

მოსწავლეთა და ახალგაზრდების ჰოლისტიკური (ფიზიკური, კოგნიტიური და ფსიქო-სოციალური) განვითარების მხარდაჭერისათვის მნიშვნელოვანია სკოლისგარე განათლების, მათ შორის,

სახელოვნებო და სასპორტო განათლების შესაძლებლობა. ამ მიზნით, მუნიციპალიტეტში ფუნქციონირებს 1 სახელოვნებო და 1 სასპორტო სკოლა, რომელთაც ყოველწლიურად 150-200 ბენეფიციარი ჰყავთ.

კულტურა. ღუშეთის მუნიციპალიტეტში ფუნქციონირებს ა(ა)იპ "ღუშეთის მუნიციპალიტეტის კულტურულ-საგანმანათლებლო ცენტრი". აღნიშნული იურიდიული პირის შემადგენლობაში შედის ღუშეთის სახელოვნებო სკოლა, ჟინვალის და ფასანაურის სამუსიკო სკოლები. დასახელებული სკოლისგარე სასწავლო დაწესებულებების სხვადასხვა წრეებში გაერთიანებულია 300-მდე მოსწავლე. მის შემადგენლობაში ფილიალის სახით შედის, ასევე, ღუშეთის მხარეთმცოდნეობის მუზეუმი, დანიელ ჭონქაძის სახლ-მუზეუმი, ილია ზაქაძის სახელობის ღუშეთის კულტურის სახლი, ჟინვალის კულტურის სახლი, ანსამბლი „ქალილო“, მუსიკალური ბენდი.

მუნიციპალიტეტში ყოველწლიურად გარდება სახალხო დღესასწაულები „ღუშეთობა“, „არაგველობა“, „ვაჟაობა“, „შაგილობა“, „გოდერძობა“; ასევე, გარდება სხვადასხვა ტიპის ფესტივალები, კონკურსები, გამოფენები, სახალხო რეწვის ოსტატთა ნამუშევრების გამოფენა-გაყიდვა; ქ.ღუშეთში არსებობს სოციალური საწარმო „ხვარამზე“, სადაც ბავშვებს, მათ შორის, შშმ და სოციალურად დაუცველ პირებს უფასოდ უტარდებათ მასტერ-კლასები თექვამე მუშაობის, ქარგვის, ქსოვის ტექნიკის დასაუფლებლად.

ქალაქ ღუშეთის სახალხო თეატრმა 2023 წელს 143 წლის იუბილე აღნიშნა. თეატრს არ ჰყავს რეჟისორი, ქორეოგრაფი, მხატვარი, თეატრის მსახიობები კულტურის სახლის თანამშრომლებად ირიცხებიან. ყოველწლიურად იდგმება 1 სპექტაკლი. თეატრს მაყურებელი უმეტესად ქალაქ ღუშეთიდან ჰყავს. ყოველ წარმოდგენაზე ასამდე ბილეთი იყიდება, რაც სპექტაკლის ხარჯს ნაწილობრივ ფარავს.

მუნიციპალიტეტის მართვაშია ღუშეთის მხარეთმცოდნეობის მუზეუმი, დანიელ ჭონქაძის სახლ-მუზეუმი და გოდერძი ჩოხელის მუზეუმი. მუნიციპალიტეტში ფუნქციონირებს სახელმწიფო მართვაში მყოფი ვაჟა-ფშაველას სახლ-მუზეუმი ჩარგალში, ასევე, გიორგი და დავით ერისთავების მუზეუმი სოფელ ოძისში. ჩამოთვლილი დაწესებულებებიდან შეუფერხებლად ფუნქციონირებს მხოლოდ ვაჟა-ფშაველას სახლ-მუზეუმი ჩარგალში და გოდერძი ჩოხელის მუზეუმი სოფელ ჩოხში. ღუშეთის მხარეთმცოდნეობის მუზეუმი და დანიელ ჭონქაძის სახლ-მუზეუმი საჭიროებს გადაუდებელ სარეაბილიტაციო სამუშაოს და დაკეცილია ვიზიტორებისათვის. მუზეუმების მათ შენახვასა და განვითარებაზე მუნიციპალიტეტი ყოველწლიურად ხარჯავს 36326 ლარს.

მუზეუმების განვითარებისთვის აუცილებელია მუზეუმის თანამშრომლების პროფესიული დონის ამაღლება, აღჭურვის გაუმჯობესება, მუზეუმების დიჯიტალიზაცია. მუზეუმების პოპულარიზაციის მიზნით დასაანერგია ღამე მუზეუმში, ღია კარის დღე, მუზეუმი სკოლაში და სხვა ღონისძიებები.

მუნიციპალიტეტის მიერ დაფუძნებულია და ფუნქციონირებს ა(ა)იპ ღუშეთის ალ. როინიშვილის სახელობის საბიბლიოთეკო გაერთიანება, რომლის შემადგენლობაშიც შედის 10 ბიბლიოთეკა და 2 ინოვაციის ცენტრი (ღუშეთის და ჭოპორგის). მკითხველთა რაოდენობა 2022 წელს შეადგენდა 1137, ხოლო 2023 წელს -1558. ერთმა მკითხველმა 2022 წელს 10-ჯერ ისარგებლა ბიბლიოთეკების ფონდით. წიგნადი ფონდი - 77 179 ერთეულია, თანამშრომელთა რაოდენობა შეადგენს 37 მუშაკს (ძირითადად ქალები). ბიბლიოთეკებში არსებული ფონდები უმეტესად მოძველებულია და აუცილებელია მათი განახლება-გამდიდრება. საგულისხმოა, რომ გამყოფი

საზღვრის მიმდებარე სოფელ ოძისში და სოფ. ბაზალეთში მოსახლეობა ითხოვს ბიბლიოთეკის გახსნას.

ბიბლიოთეკები არასაკმარისადაა უზრუნველყოფილი თანამედროვე კომპიუტერული ტექნიკით. მთავარ ბიბლიოთეკას აქვს მხოლოდ ერთი კომპიუტერი, აუცილებელია მისი ტექნიკური აღჭურვა, ახალი ტექნოლოგიების დანერგვა, კოლექციებისა და საარქივო მასალების გაციფრულება. ინტერნეტის შეყვანა ყველა ბიბლიოთეკაში გაზრდის სხვადასხვა მასალაზე საზოგადოების ხელმისაწვდომობას და ხელს შეუწყობს ბიბლიოთეკების ონლაინ-სასწავლო ცენტრებად ჩამოყალიბებას.

ყოველწლიურად მუნიციპალიტეტი საკუთარი შემოსულობების დაახლოებით 10%-ს ხარჯავს კულტურის სფეროს მიმდინარე დაფინანსებაზე. 2023 წელს ამ მიმართულებით დაგეგმილი ხარჯები 1 332.4 ათასი ლარია.

სფეროს ძირითადი პრობლემებიდან აღსანიშნავია ამორტიზებული ინფრასტრუქტურა, არასათანადო/არასაკმარისი ტექნიკური აღჭურვილობა, კულტურის სფეროში დასაქმებულ მუშაკთა დაბალი ანაზღაურება.

ცხრილი N19: ლუშეთის მუნიციპალიტეტის ხარჯი კულტურაში

	2018	2019	2020	2021	2022
ბიბლიოთეკები	12365	14570	16565	16213	20282
	0	0	0	6	8
მუზეუმები	24761	25817	25430	25673	36326

სპორტი. ლუშეთის მუნიციპალიტეტის დაფუძნებული ა(ა)იპ „ლუშეთის მუნიციპალიტეტის სასპორტო გაერთიანება“ სთავაზობს მსურველებს სპორტის სასწავლო წრეებს 16 სახეობაში. სპორტულ სექციებში ირიცხება სულ 600 მოსწავლე, დასაქმებულია 56 მწვრთნელი. გაერთიანების ამოცანაა როგორც მასობრივი სპორტის განვითარება, ასევე, სპორტულ შეჯიბრებებში მაღალი მიღწევების ხელშეწყობა.

სფეროს პრობლემებიდან უნდა გამოვყოთ უმეტესად მოძველებული ინფრასტრუქტურა და ინვენტარი, სპორტის სფეროში დასაქმებულთა დაბალი ანაზღაურება. სასპორტო სწავლების სექციები უმეტესად დიდ დასახლებებში მდებარეობს და ნაკლებად ხელმისაწვდომია სხვებისთვის.

ქალაქ ლუშეთში 2024 წლისთვის დასრულდება თანამედროვე სტანდარტების შესაბამისი სასპორტო კომპლექსი, რომელიც 500 ბენეფიციარს მოემსახურება. კომპლექსში შესაძლებელი იქნება ვარჯიში სპორტის სხვადასხვა სახეობებში. ამჟამად ფუნქციონირებს უფასო წრეები სპორტის 16 სახეობაში.

ქალაქ ლუშეთში ფუნქციონირებს კერძო სასპორტო კომპლექსი „ოლიმპიური სახლი“, რომელიც უმეტესად მაღალი მიღწევების სპორტის საწვრთნელ ბაზად გამოიყენება. სასპორტო კომპლექსში ხშირად იმართება საწვრთნელი შეკრებები სპორტის ეროვნული ფედერაციების ორგანიზებით. ქ. ლუშეთში 2023 წელს გაიხსნა ახალი, სამოყვარულო საფეხბურთო ჩემპიონატის «მასკერ ლიგის» სტანდარტების შესაბამისად აღჭურვილი საფეხბურთო სტადიონი „კოსმო არენა“, რომელიც 100-მდე ბენეფიციარს ემსახურება.

ცხრილი N20: ლუშეთის მუნიციპალიტეტის ხარჯები სპორტში

	2018	2019	2020	2021	2022
მასობრივი სპორტი	42303	42134	37661	38424	58387
	2	0	0	8	5

ბოლო წლების განმავლობაში მნიშვნელოვნად გაიზარდა თვითმმართველობის განხორციელებაში **ახალგაზრდების ჩართულობა**. ახალგაზრდების ხელშეწყობა, გადაწყვეტილების მიღებაში მათი თანამონაწილეობა მუნიციპალიტეტის ერთ-ერთი პრიორიტეტია. სსიპ „ახალგაზრდობის სააგენტო“-სთან თანამშრომლობით ჩატარებული კვლევების შედეგად, 2022 წელს შეიქმნა მერის სათათბირო ორგანო - მერის ახალგაზრდული მრჩეველთა საბჭო. საბჭოს წევრები აქტიურად მონაწილეობენ მუნიციპალიტეტში მიმდინარე სხვადასხვა მმართველობით, ეკონომიკურ, სოციალურ, საგანმანათლებლო და კულტურულ პროცესში, მათ შორის, მუნიციპალიტეტის საშუალოვადიანი განვითარების ღონისძიებების მომზადების პროცესშიც. საბჭოს საქმიანობა მოხალისეობრივ საწყისებზეა აგებული. საბჭოს წევრად მიღების და საბჭოს საქმიანობასთან დაკავშირებული სხვადასხვა საკითხები განსაზღვრულია დებულებით.

ახალგაზრდებთან მიმართებით იდენტიფიცირებული საჭიროებებიდან და პრობლემებიდან, მუნიციპალიტეტში აღსანიშნავია არაფორმალური საგანმანათლებლო, რეკრეაციული და გასართობი დაწესებულებების სიმცირე, განსაკუთრებით კი სოფლის კატეგორიის მცირე დასახლებებში. მუნიციპალიტეტში, პრაქტიკულად, არ არსებობს ახალგაზრდული კლუბები, შემეცნებითი თავშეყრის ადგილები, თვითგამოხატვის ცენტრები თუ არაფორმალური განათლების ადგილები. ასევე, არ არსებობს პროფესიული გადამზადების ცენტრები, რაც, თავის მხრივ, იწვევს ახალგაზრდების გადინებას. ახალგაზრდებთან მუშაობის შედეგად, გამოკვეთილია ორი პრობლემა: სპორტულ-საფარჯიმო სივრცეების სიმცირე და საცურაო აუზის არარსებობა. პრობლემაა ახალგაზრდების ადგილზე დასაქმების და სამეწარმეო საქმიანობაში მონაწილეობის დაბალი მაჩვენებელიც.

ძირითადი გამოწვევები:

განათლება:

- კვალიფიციური კადრების ნაკლებობა საგანმანათლებლო დაწესებულებებში.
- ინკლუზიური და სსსმ პირებისათვის ადაპტირებული გარემოს არ არსებობა საბავშვო ბაღების და სკოლების უმრავლესობაში.
- სსმ და შშმ პირებისათვის არასაკმარისი სპეც-მასწავლებლების რაოდენობა.
- ყველა ბავშვისთვის სკოლამდელი განათლების მიღების ხელმიწველობა.

კულტურა:

- ამორტიზებული ინფრასტრუქტურა.
- ჟინვალის კულტურის სახლი, ღუშეთის მხარეთმცოდნეობის მუზეუმი, დანიელ ჭონქაძის სახლ-მუზეუმი, ღუშეთის ჟინვალის და ფასანაურის სამუსიკო სკოლა, არქეოლოგიური ბაზა - ავარიულია და საჭიროებს რეაბილიტაციას ან ახლის აშენებას.
- მუნიციპალიტეტში ყოველწლიურად ჩატარებული სახალხო დღესასწაულების გამოყენება ეკონომიკის განვითარებისთვის.
- მუნიციპალიტეტის მუზეუმების მნახველთა რაოდენობის ზრდა.
- საბიბლიოთეკო დაწესებულებების განვითარება.
- კულტურის მუშაკთა დაბალი სახელფასო ანაზღაურების გამო კადრების გადინება.

სპორტი:

- სპორტული ინფრასტრუქტურის ნაკლებად განვითარება სოფლად და არსებულთან წვდომის სირთულე სოფლად მაცხოვრებლებისთვის.
- მოქმედი მწვრთნელების გადამზადების საჭიროება
- განსაახლებელი სპორტული ინვენტარი.
- პარაოლიმპიური სპორტის ნაკლები მხარდაჭერა
- საცურაო აუზის არ არსებობა.

ახალგაზრდობა:

- არაფორმალური საგანმანათლებლო, რეკრეაციული და გასართობი დაწესებულებების სიმცირე, განსაკუთრებით მცირე მოსახლიან სოფლებში.
- პროფორიენტაციასა და დასაქმებაში დახმარების ცენტრების არ არსებობა.
- ახალგაზრდების თავშეყრის და არაფორმალური განათლების ადგილების სიმცირე
- ახალგაზრდების გადინება პროფესიული გადამზადების ცენტრების არ არსებობის გამო.

გარემოს დაცვა

დუშეთის მუნიციპალიტეტში მდებარეობს ფშავ-ხევსურეთის დაცული ტერიტორიები და მოიცავს სამი სხვადასხვა კატეგორიის დაცულ ტერიტორიას: ფშავ-ხევსურეთის ეროვნულ პარკს, ასას ალკვეთილსა და რომის ბუნების ძეგლს. მისი საერთო ფართობი 79 908 ჰექტარია. დუშეთის მუნიციპალიტეტის ტერიტორიაზე მდებარეობს არაგვის დაცული ლანდშაფტი და მოიცავს მდინარეების გულამაყრის არაგვის, ფშავის არაგვისა და ხევსურეთის არაგვის ხეობებს. არაგვის დაცული ლანდშაფტის საერთო ფართობია 99 802 ჰექტარი. მასთან დაკავშირებული კანონმდებლობით გათვალისწინებული ვალდებულებების შესასრულებლად მუნიციპალიტეტის მიერ შექმნილია არასამეწარმეო (არაკომერციული) იურიდიული პირი „არაგვის დაცული ლანდშაფტის ადმინისტრაცია“.

დუშეთის მუნიციპალიტეტს არ გააჩნია ადგილობრივი ტყეები და ნაკრძალები, მუნიციპალიტეტის ადმინისტრაციულ საზღვრებში არსებული ტყეები სახელმწიფო საკუთრებაშია, სადაც შესაძლებელია მერქნული რესურსების ადგილზე დამუშავება. ტყის ფონდის საერთო ფართობია 117,800 ჰა, აქედან ტყით არის დაფარული 113 ათასი ჰა. პრობლემას სოციალური ჭრა წარმოადგენს. სოფლად არსებული გაჭირვება იძულებულს ხდის ადამიანებს, უკანონოდ და არასათანადო მეთოდებით მოიპოვონ ტყის რესურსები.

მუნიციპალიტეტის ტერიტორიაზე ამჟამად არ მოქმედებს ისეთი საწარმო ობიექტი, რომელიც მავნე ზეგავლენას ახდენს ბუნებრივ გარემოსა და ადამიანის ჯანმრთელობაზე. ჰაერის დაბინძურების მუდმივი წყაროს წარმოადგენს მცხეთა-სტეფანწმინდა-ლარსის საერთაშორისო საავტომობილო გზაზე გამავალი სატვირთო ავტომანქანები. აქ არ არის განთავსებული ჰაერის დაბინძურების სამომი ხელსაწყო. მუნიციპალიტეტში არ არის მოწესრიგებული ზედაპირული (სანიადვრეები, ღვარცოფები) და საყოფაცხოვრებო წყალარინების სისხემები და გამწმენდი ნაგებობები, რის გამოც გაუწმენდავი ფეკალური წყლები პირდაპირ მდინარეშიაედინება. ამას ემატება სტიქიური ნაგავსაყრელების პრობლემები, ქვის სამტკრევი საამქროდან დაღვრილი მეთები, აზბესტის

ნარჩენები, ნარჩენი პესტიციდები და მათი შესანახი კონტეინერები და სხვა. სისტემები, ა(ა)იპ „ლუშეთის დასუფთავებისა და კეთილმოწყობის სამსახური“ კვარტალში ერთხელ ახდენს სტიქიური ნაგავსაყრელების დასუფთავებასა და ლიკვიდაციას.

ლუშეთის მუნიციპალიტეტში ყველაზე ხშირი ბუნებრივი სტიქიური მოვლენებია ღვარცოფი, მეწყერი, სეტყვა, წყალდიდობა, გყის და ველის ხანძარი, მზავი, დიდთოვლობა, ძლიერი წვიმა. მუნიციპალიტეტში არ არსებობს სათანადოდ განვითარებული ადრეული გაფრთხილების სისტემა. ბუნებრივი კატასტროფებიდან ხანძარს, მეწყერს და მიწისძვრას შეუძლია ყველაზე მეტად დაამარალოს შენობები და ყველაზე მეტი მსხვერპლი გამოიწვიოს ლუშეთის მუნიციპალიტეტში³⁶.

დიდი მასშტაბის კატასტროფა მუნიციპალიტეტში შესაძლებელია გამოიწვიოს ჰიდროდინამიკურმა ავარიამ ქინვალის წყალსაცავზე. მას არამარტო მუნიციპალიტეტისთვის, არამედ ქვეყნისთვის ექნება კატასტროფული შედეგი. ქინვალის წყალსაცავის კაშხალი წარმოადგენს მიწის ნაყარ, თიხის გულიან ნაგებობას. კაშხლის სიმაღლე 102 მეტრია, ხოლო მუშა სიმაღლე – 96 მეტრი, კაშხლის სიგანე ბღურბლზე 415 მეტრი. კაშხლის გარღვევის შემთხვევაში, კატასტროფული დატორვის ზონაში მოექცევა ლუშეთის მუნიციპალიტეტის შემდეგი დასახლებული პუნქტები: ჩინთი, ბოდორნა, არაგვისპირი, ქუბრიანთკარი, ბულაჩაური, წითელსოფელი, აბანოსხევი, ჭოპორგი. დატორვის ზონაში ასევე ექცევა მცხეთის მუნიციპალიტეტის რამდენიმე სოფელი და ქალაქი მცხეთა, აგრეთვე ქალაქების თბილისისა და რუსთავის ცალკეული ადგილები³⁷.

გარემოს დაცვასთან დაკავშირებული ძირითადი გამოწვევები:

- ლუშეთის მუნიციპალიტეტი არ არის სრულად მზად კატასტროფების მართვის არც ერთი ფაზისთვის: პრევენცია, მზადყოფნა, რეაგირება, აღდგენა და შერბილება.
- ჰაერის დაბინძურების საზომი სისტემების არ ქონა საქართველო – რუსეთის ფედერაციის დამკავშირებელ მაგისტრალზე.
- ორგანიზებული მწვანე საფარის არასაკმარისი რაოდენობა.

მუნიციპალური სერვისები და მმართველობა

ლუშეთის მუნიციპალიტეტი თვითმმართველ თემს წარმოადგენს. მუნიციპალიტეტის წარმომადგენლობითი ორგანოა კოლეგიური ადმინისტრაციული ორგანო – ლუშეთის მუნიციპალიტეტის საკრებულო. მუნიციპალიტეტის აღმასრულებელი ორგანო არის მუნიციპალიტეტის მერია და მუნიციპალიტეტის უმაღლესი თანამდებობის პირია ლუშეთის მუნიციპალიტეტის მერი. საკრებულო და მერი წარმოადგენენ ადგილობრივი პოლიტიკის განმსაზღვრელ და გამგარებელ ძირითად სამართლებრივ სუბიექტებს.

ლუშეთის მუნიციპალიტეტის საკრებულო შედგება პროპორციული და მაჟორიტარული წესით არჩეული 33 წევრისაგან. მოქმედი რეგლამენტის მიხედვით, საკრებულოში შექმნილია 5 კომისია და 3 ფრაქცია. საკრებულოს საქმიანობის ორგანიზაციული უზრუნველყოფას ახორციელებს 12 საჯარო მოხელის დაკომპლექტებული აპარატი. საკრებულოს მორიგი სხდომა მოიწვევა თვეში

³⁶ <http://drm.cenn.org/index.php/en/community-profile>

³⁷ საქართველოს კატასტროფის რისკის შემცირების ეროვნული სტრატეგია 2017–2020.

ერთხელ მაინც და გარდება, როგორც წესი, ყოველი თვის მეოთხე პარასკევს. საკრებულოს და საკრებულოს კომისიის საჯარო სხდომებზე დასწრების უფლება აქვს ნებისმიერ პირს.

დუშეთის მუნიციპალიტეტის მერია შედგება ცხრა სამსახურისაგან: ადმინისტრაციული სამსახური; ქონების მართვისა და ეკონომიკური განვითარების სამსახური; საფინანსო-საბიუჯეტო სამსახური; შიდა აუდიტის სამსახური; სივრცითი მოწყობის, ინფრასტრუქტურის განვითარების, არქიტექტურისა და მშენებლობის სამსახური; ჯანმრთელობის და სოციალური დაცვის სამსახური; განათლების, კულტურის, სპორტისა და ახალგაზრდობის საქმეთა სამსახური; სამხედრო აღრიცხვისა და გაწვევის სამსახური; მუნიციპალური შესყიდვების სამსახური. მერიაში დასაქმებულია 84 საჯარო მოხელე. დუშეთის მუნიციპალიტეტის მერს დანიშნული ჰყავს წარმომადგენელი თვრამეტივე ადმინისტრაციულ ერთეულში. მუნიციპალიტეტში არ არის მიმდინარე პროექტების კოორდინაციის და ინფორმაციის გაცვლის, განვითარების გეგმებზე განხორციელებაზე და შეფასებაზე მუშაობის ინსტიტუციონალიზებული პრაქტიკა. მუნიციპალიტეტში, სახელმწიფო სტრუქტურებთან ურთიერთობა მერის და მერის მოადგილეების პასუხისმგებლობაა.

მუნიციპალიტეტი საკუთარი უფლებამოსილებების მნიშვნელოვან ნაწილს ახორციელებს მის მიერ დაფუძნებული არასამეწარმეო (არაკომერციული) იურიდიული პირების და მეწარმე სუბიექტების მეშვეობით. სერვისები მოსახლეობას უსასყიდლოდ მიეწოდება ან დადგენილი საფასური თვითღირებულებაზე დაბალია.

ნარჩენების მართვის მომსახურებისთვის მუნიციპალიტეტში დადგენილია მოსაკრებელი 37 თეთრის ოდენობით. ანალოგიური სერვისისათვის მცხეთის და თიანეთის მუნიციპალიტეტებში 40%-ით მეტი მოსაკრებელია დადგენილი. ა(ა)იპ "დუშეთის წყალი" სოფლების მოსახლეობას მომსახურებას მთლიანად მუნიციპალიტეტის ხარჯით აწვდის.

თვითმმართველობის განხორციელებისას გადაწყვეტილების მიღების პროცესში ფართო საზოგადოების მონაწილეობის, არასამთავრობო სექტორის და ბიზნესის ჩართულობის უზრუნველსაყოფად, მუნიციპალიტეტი იყენებს როგორც კანონისმიერ, ასევე, დამატებით მექანიზმებს. საქართველოს ორგანული კანონის «ადგილობრივი თვითმმართველობის კოდექსის» 86¹ მუხლის შესაბამისად შექმნილია დუშეთის მუნიციპალიტეტის მერის სათათბირო ორგანო – სამოქალაქო მრჩეველთა საბჭო. მერის ინიციატივით დაფუძნებულია ახალგაზრდული მრჩეველთა საბჭო, შეზღუდული შესაძლებლობის მქონე პირთა საკითხებზე მომუშავე საბჭო, შექმნილია სხვადასხვა საკითხზე მომუშავე დროებითი სამუშაო ჯგუფები, რომელთა შემადგენლობაშიც საჯარო მოხელეებთან ერთად შედიან საზოგადოების წარმომადგენლები, რომელთა საქმიანობაც მიზნად ისახავს მოსახლეობასა და თვითმმართველობას შორის ღია დიალოგის ხელშეწყობას, მათ შორის, შექმნილია მონაწილეობითი ბიუჯეტირების სამუშაო ჯგუფი, ორგანიზებული თანასწორობის შესახებ“ საქართველოს კანონის შესაბამისად საკრებულოს მიერ შექმნილია და ფუნქციონირებს დუშეთის მუნიციპალური გენდერული თანასწორობის საბჭო და ა.შ.

ცალკეული პროექტების (მათ შორის, სოფლის მხარდაჭერის პროგრამის) დაგეგმვის და განხორციელებისას მუნიციპალიტეტი იყენებს საქართველოს ორგანული კანონის «ადგილობრივი თვითმმართველობის კოდექსის» 85² მუხლით გათვალისწინებულ ინსტრუმენტს – დასახლების საერთო კრებას. ქონების განკარგვის, სალიცენზიო და სხვა საკითხებზე მოსახლეობასთან კონსულტაციის მიზნით, სხვადასხვა პერიოდულობით იმართება სხვადასხვა ფორმაგის საინფორმაციო/სამუშაო შეხვედრა.

აქვე უნდა აღინიშნოს, რომ მუნიციპალიტეტში არასამთავრობო სექტორი სუსტადაა განვითარებული. ადგილობრივი აქტიური არასამთავრობო ორგანიზაციების რიცხვი მცირეა. მუნიციპალიტეტში არ არსებობს ადგილობრივი ბიზნესის ასოციაცია ან ადგილობრივ მეწარმეთა საერთო ინტერესების გამომხატველი სხვა მსგავსი ორგანიზაცია.

მუნიციპალიტეტში არსებული ბიზნესი და არასამთავრობო სექტორი ნაკლებად ავლენს დაინტერესებასა და სურვილს მონაწილეობა მიიღოს თვითმმართველობის განხორციელებაში. აღნიშნული აქტორების სიმცირე და პასიურობა მნიშვნელოვან გამოწვევას წარმოადგენს მუნიციპალიტეტისათვის.

დუშეთის მუნიციპალიტეტი სარგებლობს მუნიციპალური სერვისების განვითარების სააგენტოს (<https://ms.gov.ge/>) მომსახურებით და საქმისწარმოებას ახორციელებს ელექტრონულად. წარმოების დიჯიტალიზაცია მრდის საჯარო სერვისების ხელმისაწვდომობას, საშუალებას აძლევს დაინტერესებულ პირებს დისტანციურად, მერიის ადმინისტრაციულ შენობაში მისვლის გარეშე, გამოითხოვოს საჯარო ინფორმაცია; ასევე, სხვადასხვა მომსახურების მიღების მიზნით, შეავსოს განაცხადი, წარადგინოს საჩივარი, გააცნოს მუნიციპალიტეტს საკუთარი პოზიცია/წინადადება და ა.შ.

მუნიციპალიტეტის ცალკეული უფლებამოსილებების განხორციელებისას, ასევე, გამოიყენება ელექტრონული პლატფორმები. მაგალითად, მუნიციპალიტეტის მიერ საშუალოების, საქონლისა და მომსახურების შესყიდვა ხორციელდება შესყიდვების ელექტრონული პორტალის (<http://procurement.gov.ge>) გამოყენებით. მუნიციპალური ქონების განკარგვისას გამოიყენება სახელმწიფოს მიერ ადმინისტრირებული ვებ-გვერდი (<https://eauction.ge/>).

ინფორმაციის პროაქტიულად გამოქვეყნებისათვის მუნიციპალიტეტი იყენებს ოფიციალურ ვებ-გვერდს (<https://dusheti.gov.ge/>), ფეისბუქ გვერდსა და სხვა სოციალურ მედია-საშუალებებს; მუნიციპალიტეტის საკრებულოს მიერ მიღებული ნორმატიული აქტების და ცალკეული კატეგორიის ინფორმაციის გამოქვეყნებისათვის, გამოიყენება საქართველოს საკანონმდებლო მაცნეს ვებ-გვერდი (<https://matsne.gov.ge/>). რამდენადაც ციფრული საინფორმაციო არხები არაა საყოველთაოდ ხელმისაწვდომი, ინფორმაციის გასაფრცხვლებლად გამოიყენება არაელექტრონული საშუალებებიც; მუნიციპალიტეტის მიერ გამოიცემა საინფორმაციო ბიულეტენი „დუშეთის მაცნე“. ადმინისტრაციულ-სამართლებრივი აქტებისა და ცალკეული ინფორმაციის განთავსება ხდება სხვადასხვა დასახლებებში ადმინისტრაციულ შენობებთან არსებულ საინფორმაციო სკენლებზე.

პროაქტიული გამოქვეყნების პარალელურად, მუნიციპალიტეტის მერიის და საკრებულოს შესაბამისი სტრუქტურული დანაყოფები მოთხოვნისამებრ გასცემენ საჯარო ინფორმაციას კანონით დადგენილი წესით, როგორც მაგნიტური, ასევე, ელექტრონული ფორმით.

2022 წელს დუშეთის მუნიციპალიტეტის მერიას საჯარო ინფორმაციის გაცემით მოთხოვნით მომართა 153 განმცხადებელმა, საიდანაც დაკმაყოფილდა 149. მუნიციპალიტეტს არ აქვს ცხელი ხაზი, თუმცა მერიის საგელეფონო ნომერზე დარეკვისას, ასევე, სოციალური ქსელის მეშვეობით დაკავშირების შემთხვევაში, შესაძლებელია როგორც კონსულტაციის, ასევე, ინფორმაციის მიღება.

მუნიციპალიტეტის მოსახლეობისა და ბიზნესის მიერ სახელმწიფო სერვისების მისაღებად ქალაქ დუშეთსა და დაბა ფასანაურში ფუნქციონირებს იუსტიციის სახლები; აქ ხელმისაწვდომია სამოქალაქო რეესტრის სერვისები, ქონებისა და ბიზნესის რეგისტრაციასთან დაკავშირებული მომსახურება, სააღსრულებო სერვისი, საარჩევო მომსახურება და ა.შ. ქალაქ დუშეთის იუსტიციის

სახლთან, ასევე, ფუნქციონირებს ქორწინების სახლი. ორივე დასახლებაში იუსტიციის სახლთან მოწყობილია თანამედროვე ბიბლიოთეკა და სამკითხველო დარბაზი. ღუშეთის მუნიციპალიტეტში მდებარეობს სსიპ საქართველოს ეროვნული არქივის ქალაქ ღუშეთის ტერიტორიული ორგანო, საქართველოს ფოსტის ქალაქ ღუშეთის სერვის-ცენტრი, ა(ა)იპ-სოფლის მეურნეობის განვითარების სააგენტოს საინფორმაციო-საკონსულტაციო ცენტრი, საქართველოს განათლებისა და მეცნიერების სამინისტროს ღუშეთის საგანმანათლებლო რესურს-ცენტრი, სსიპ საგანგებო სიტუაციების მართვის სააგენტოს მცხეთა-მთიანეთის სახანძრო-სამაშველო განყოფილება, სსიპ-სოციალური მომსახურების სააგენტოს ღუშეთის რაიონული განყოფილება, სურსათის უვნებლობის, ვეტერინარიისა და მცენარეთა დაცვის მცხეთა-მთიანეთის რეგიონული სამმართველო და ა.შ. აღნიშნული უწყებები მოქალაქეებს და იურიდიულ პირებს ადგილზე სთავაზობენ სხვადასხვა პროფილურ სერვისსა და საკონსულტაციო მომსახურებას.

სახანძრო-სამაშველო სამსახური დაშორებულია დასახლებული პუნქტებიდან და ხშირად ვერ ასწრებს შემთხვევის ადგილამდე დროულად მისვლას. ქალაქ ღუშეთში განთავსებულია მცხეთის რაიონული სასამართლოს შემადგენლობაში შემავალი ღუშეთის მაგისტრატი სასამართლოც. შესაბამისად, უფლების სასამართლო წესით დაცვის მიზნით ფიზიკურ და იურიდიულ პირებს შეუძლიათ მიმართონ სასამართლოს ქალაქ ღუშეთსა და ქალაქ მცხეთაში, კანონით დადგენილი განსჯადობის გათვალისწინებით. ნოტარიუსის სერვისები მუნიციპალიტეტის ტერიტორიაზე ხელმისაწვდომია ქ. ღუშეთში.

მუნიციპალურ სერვისებთან დაკავშირებული ძირითადი გამოწვევები:

- მუნიციპალიტეტის მმართველოს არ პასუხობს ბუნებრივი კატასტროფებთან, ეკონომიკის განვითარებასთან, სხვადასხვა სექტორებთან, მუნიციპალიტეტებთან და სახელმწიფო სტრუქტურებთან თანამშრომლობასთან დაკავშირებულ გამოწვევებს.
- მუნიციპალიტეტის სტრუქტურები არ არიან შესაბამისად აღჭურვილნი.
- მუნიციპალიტეტში არ არის დანერგილი განვითარების გეგმების განხორციელებაზე და შესრულების შეფასებაზე სტრუქტურული ერთეულების და დაინტერესებული მხარეების ერთობლივად მუშაობის პარაქტიკა.
- მუნიციპალიტეტი არ ახორციელებს განხორციელებულ;ი პროექტების კოორდინაციას.
- მუნიციპალური მოსაკრებლების და საფასურის ამოღების ღონე დაბალია.

SWOT ანალიზი

ძლიერი მხარეები	სუსტი მხარეები
<ul style="list-style-type: none"> • მომხმარებელთა დიდ ბაზრებთან და კომუნიკაციის საშუალებებთან სიახლოვე • საქართველოში ცნობილი კურორტები და დასახლებები საკურორტო ადგილის სტატუსით. • სხვადასხვა ტიპის მინერალური წყლები. • სტაბილური რაოდენობის ურბანული მოსახლეობა ბოლო წლების განმავლობაში. • მუნიციპალიტეტის მონაწილეობა სხვადასხვა განვითარების პროგრამების პროექტებში. • ახლად რეგისტრირებული და მოქმედი ბიზნესების მზარდი რაოდენობა 1000 კაცზე. • კერძო უცხოური საკუთრებაში არსებული სუბიექტების რაოდენობის მრავალი ბოლო 5 წლის განმავლობაში. • ეროვნულ დონეზე ცნობილი სოფლის მეურნეობის პროდუქცია და პროდუქტები. • ტყის არამეურნეული პროდუქტების (ხილი, კენკრა, სამკურნალო მცენარეები) წარმოების შესაძლებლობა. • მრავალფეროვანი გურისგული სანახაობები • მდიდარი ბიომრავალფეროვნება • ზოგადი განათლება ხელმისაწვდომია ყველასთვის • მოქმედი „ინოვაციების ცენტრი“ თანამედროვე ტექნოლოგიების შესწავლისთვის • სასკოლო მშობის პროგრამის მოქმედება ბაღებში • ახალგაზრდების მიერ მცირე გრანტები მიღების გამოცდილება • სპორტით დაინტერესებული ახალგაზრდები • ოლიმპიური ბაზისა და ახალი სტადიონის არსებობა მუნიციპალიტეტში • ჯანდაცვის პროგრამებით მოსახლეობის დაფარვის მაღალი პროცენტი • კვლევებზე დაფუძნებული გადაწყვეტილებების მიღება ჯანდაცვის პროგრამების განახლებაზე • სოფლის ამბულატორიებში პირველადი ჯანდაცვის სრულყოფილი სერვისის მიღების შესაძლებლობა ზოგიერთ დასახლებაში. • მოწესრიგებული კომუნალური ინფრასტრუქტურა (მყარი ნარჩენების მართვა, კანალიზაცია, წყალმომარაგება, გარეგანათება, გამომომარაგება, ელმომარაგება) ურბანულ დასახლებებში • რეაბილიტირებული გზის საფარი ღუშეთის ისტორიულ ცენტრში. 	<ul style="list-style-type: none"> • დასახლებების დიდი რაოდენობა მცირე რაოდენობის მოსახლით • საქართველოს ადმინისტრაციულ სასაზღვრო ზოლთან მდებარე სოფლების დიდი რაოდენობა • არაენერგოეფექტური და არაკომფორტული ინდივიდუალური და მრავალბინიანი სახლები. • რეგიონთან და ქვეყანასთან შედარებით მაღალი მედიანური ასაკი. • დაბალი ეფექტიანობის ბიზნეს სექტორი • სოფლის მეურნეობის პროდუქციის წარმოების დაბალი პროდუქტიულობა, დიგიტალიზაციის, გადაამუშავების, ტექნიკის და მარკეტინგის დაბალი დონე. • ვეტერინარული და ზოოტექნიკური მომსახურების დაბალი დონე • სასოფლო-სამეურნეო დანიშნულების მიწების დანაწევრება მცირე ზომის საკადასტრო ერთეულებად. • გამყოფი ხაზის მიმდებარე დასახლებებში სასოფლო-სამეურნეო საფარგულების ნაწილის ბუფერულ არეალში მოხვედრა, დანაღმულობა და ა.შ. • გაუმართავი საირიგაციო სისტემა. • ხარისხიანი სარგავ-სათესი მასალების დეფიციტი. • არადაამუშავებული გურისგული ინფრასტრუქტურა. • არასათანადო რაოდენობის ინფორმაცია მუნიციპალიტეტის გურისგული შესაძლებლობების შესახებ. მისი არ არსებობა ინტერნეტში სხვადასხვა ენოვანი ვიზიტორებისთვის. • გურისგული პროდუქტების ნაკლებობა. • არასაკმარისი მუნიციპალური ინფრასტრუქტურა და მისი მოუწესრიგებლობა სოფლის კატეგორიის დასახლებებში, მ.შ. გამყოფი ხაზთან მდებარე სოფლებში. • მუნიციპალურ სერვისებთან წვდომის დაბალი დონე. • მუნიციპალური განათლების, კულტურის და სპორტის ობიექტებით მოსარგებლეთა დაბალი რაოდენობა. • სამშობიარო და რეანიმაციული განყოფილებების არარსებობა არასათანადო სამედიცინო ინფრასტრუქტურა, კვალიფიციური სამედიცინო პერსონალის და თანამედროვე აღჭურვილობის დეფიციტი • სსსმ პირებისათვის არაადაპტირებული გარემო და შეასაბამისი კვალიფიკაციის სპეციალისტების ნაკლებობა • პროფორიენტაციაში დახმარების მიუწვდომლობა. • ბუნებრივი კატასტროფების მართვის სისტემის არ არსებობა მუნიციპალიტეტის დონეზე; • მუნიციპალიტეტის განვითარების გეგმების განხორციელება შეფასების და პროექტების კოორდინაციის ინსტიტუციონალიზაციის ნაკლები გამოცდილება და პრაქტიკის დაბალი დონე.

შესაძლებლობები	საფრთხეები
<ul style="list-style-type: none"> ● თბილისთან სიახლოვის გამო ღუშეთის უძრავი ქონების შეძენით/დაქირავებით დაინტერესების ზრდა. ● ეკოლოგიურად სუფთა პროექტზე მოთხოვნის ზრდა ● სახელმწიფოს მიერ საქართველო-რუსეთის დამაკავშირებელი ინფრასტრუქტურის გამგარუნარიანობის გაზრდა. ● მეწარმეობისა და ფერმერთა მხარამჭერი სახელმწიფო პროგრამები ● ვიზიტორთა დაინტერესების ზრდა მაღალმთიანი ტერიტორიებით. ● სახელმწიფოს მიერ წყლით მომარაგებისა და წყალარინების, სარწყავი ქსელების რეაბილიტაცია-გაფართოება. ● „ჯეოჰოსპიტალის“-ს მრავალპროფილურ სამედიცინო ცენტრში ახალი ერთეულების გახსნა. 	<ul style="list-style-type: none"> ● მოსახლეობის მიგრაცია. ● ბუნებრივი კატასტროფების მაღალი რისკი. ● ცხოველებისა და მცენარეების დაავადებების გავრცელება. ● იოდდეფიციტის ენდემიური კერის არსებობა. ● მემობელი მუნიციპალიტეტების მიერ თბილისთან სიახლოვის და გურისგული სანახაობების რესურსის უკეთესად გამოყენება. ● სახელმწიფოს მიერ მუნიციპალიტეტებში სამოგადობრივი გრანსპორტის განვითარების პროექტებში არ მოხვედრა.

ხედვა, მიზნები და ამოცანები

ხედვა

საცხოვრებლად მიმზიდველი მაღალმთიანი მუნიციპალიტეტი, რომელიც გამოირჩევა ეკოლოგიური გარემოთი და უსაფრთხოებით, რაციონალურად იყენებს დედაქალაქთან სტრატეგიულ სიახლოვეს, მის ბუნებრივ და კულტურულ მემკვიდრეობას, გურისგებისთვის მიმზიდველი ადგილი მთელი წლის განმავლობაში, სადაც გურიში ხელს უწყობს მასთან დაკავშირებული სექტორების განვითარებას და ამით ბრლის მუნიციპალიტეტის სოციალუკ-ეკონომიკურ მდგრადობას

მიზანი 1: ღუშეთის მუნიციპალიტეტის მოსახლეობის საცხოვრებელი პირობების გაუმჯობესება მუნიციპალიტეტში სოციალურ-ეკონომიკური აქტივობების მხარდაჭერითა და მუნიციპალური ინფრასტრუქტურის კეთილმოწყობის გზით.

ამოცანა 1.1: საჯარო და კერძო სექტორს შორის დიალოგისა და ურთიერთთანამშრომლობის გაძლიერება/მხარდაჭერა

ამოცანა 1.2: ადგილობრივი წარმოების ხელშეწყობა და პოპულარიზაცია მოქმედ მეწარმეთა ან/და სტარტაპერთა მხარდაჭერის გზით

ამოცანა 1.3: მუნიციპალური სოციალური დახმარების პროგრამების მრავალფეროვნების და ხელმისაწვდომობის უზრუნველყოფა

ამოცანა 1.4: მოსახლეობის კომფორტული და უსაფრთხო გადაადგილების მიზნით, მუნიციპალური გზების მოწყობა და არსებულის ხარისხის გაუმჯობესება

ამოცანა 1.5: სასმელი წყალზე ხელმისაწვდომობის გაზრდა, შესაბამისი ინფრასტრუქტურის გაუმჯობესების გზით

ამოცანა 1.6: ელექტროენერჯიაზე ხელმისაწვდომობის გაზრდა შესაბამისი ინფრასტრუქტურის გაუმჯობესებისა და ალტერნატიული ენერჯის გამოყენების პროექტების მხარდაჭერის გზით

ამოცანა 1.7: მოსახლეობაში ჯანსაღი ცხოვრების წესის პოპულარიზაცია სპორტული ინფრასტრუქტურის გაუმჯობესების გზით

ამოცანა 1.8: დასასვენებელი და გასართობი სივრცეების რაოდენობის ზრდა და არსებულის კეთილმოწყობა

ამოცანა 1.9: ადგილობრივ დონეზე კატასტროფის რისკის შემცირების/პრევენციის მექანიზმების შექმნა და შესაბამისი ინფრასტრუქტურის მოწყობა

მიზანი 2: ღუშეთის მუნიციპალიტეტის ბუნებრივი და კულტურული მემკვიდრეობის შესახებ მოსახლეობაში, გურისგებში, ინვესტორებსა და დაინტერესებულ მხარეებს შორის ცნობადობის გაზრდა საინფორმაციო და ინტერაქტიული ღონისძიებების განხორციელების გზით.

ამოცანა 2.1: ღუშეთის მუნიციპალიტეტის ბუნებრივი და კულტურული მემკვიდრეობის პოტენციალის პოპულარიზაციის აქტივობების განხორციელება და მხარდაჭერა

ამოცანა 2.2: ღუშეთის მუნიციპალიტეტის ბუნებრივი და კულტურული მემკვიდრეობის ძეგლებისა და მათთან მიმდებარე ინფრასტრუქტურის მოწყობა

მიზანი 3: მუნიციპალიტეტის ეკოლოგიური მდგომარეობის გაუმჯობესება ნარჩენების მართვის, გამწვანების აქტივობებისა და მიუსაფარი ცხოველების მოვლა-პატრონობის გზით

ამოცანა 3.1: ნარჩენების მართვის სისტემის გამართული ფუნქციონირების უზრუნველყოფა

ამოცანა 3.2: მუნიციპალიტეტის ეკოლოგიური მდგომარეობის გაუმჯობესების მიზნით მცენარეთა მოვლა, სკვერებისა და პარკების ექსპლუატაცია

ამოცანა 3.3: მიუსაფარი ცხოველების მართვა ჰუმანური პრინციპებისა და მეთოდების გამოყენებით

მიზანი 4: ადგილობრივ დონეზე განათლების, სპორტისა და კულტურული აქტივობების მხარდაჭერის გაძლიერება საზოგადოების, განსაკუთრებით კი ახალგაზრდების, კეთილდღეობისა და ჩართულობის მიზნით

ამოცანა 4.1: სკოლამდელი აღზრდის დაწესებულებების რაოდენობის ზრდა და არსებული ინფრასტრუქტურის (მათ შორის, მაგერიალურ-ტექნიკური ბაზა) გაუმჯობესება

ამოცანა 4.2: ცხოვრების ჯანსაღი წესის პოპულარიზაციის მიზნით, სპორტის სხვადასხვა სახეობებზე ადგილობრივი მოსახლეობის ხელმისაწვდომობის ზრდა

ამოცანა 4.3: კულტურული ცხოვრების მხარდაჭერა მრავალფეროვანი აქტივობების განხორციელებითა და კულტურული ინფრასტრუქტურის რეაბილიტაციის გზით

მიზანი 5: თვითმმართველობის ეფექტიანობის, ანგარიშვალდებულებისა და გამჭვირვალობის გაზრდა მუნიციპალური სერვისებისა და მმართველოს გაუმჯობესების გზით

ამოცანა 5.1: გადაწყვეტილების მიღების პროცესში მოსახლეობის ჩართულობის გაზრდა

ამოცანა 5.2: ელექტრონული მმართველობის კომპონენტის გაძლიერებით მუნიციპალური სერვისების ხელმისაწვდომობისა და ხარისხის გაზრდა

ლოგიკური ჩარჩო

ხელვა		საცხოვრებლად მიმზიდველი მაღალმთიანი მუნიციპალიტეტი, რომელიც გამოირჩევა ხელუხლებელი ეკოლოგიური გარემოთი და უსაფრთხოებით, ჰკვიანურად იყენებს ბუნებრივ და კულტურულ მემკვიდრეობას, დედაქალაქთან სტრატეგიულ სიახლოვეს. ტურისტებისთვის მიმზიდველი ადგილი მთელი წლის განმავლობაში, სადაც ტურიზმი ხელს უწყობს მასთან დაკავშირებული სექტორების განვითარებას.				
სექტორული პრიორიტეტი		-				
მიზანი 1:	დუშეთის მუნიციპალიტეტის მოსახლეობის საცხოვრებელი პირობების გაუმჯობესება მუნიციპალიტეტში სოციალურ-ეკონომიკური აქტივობების მხარდაჭერითა და მუნიციპალური ინფრასტრუქტურის კეთილმოწყობის გზით.	მდგრადი განვითარების მიზნებთან (SDGs) კავშირი:		1, 2, 3, 6, 7, 8, 9, 11		
გავლენის ინდიკატორი 1.1:	მიზნის კომპლექსურობიდან გამომდინარე გავლენის ინდიკატორს წარმოადგენს ამოცანების ინდიკატორების შესრულება		საბაზისო	სამიზნე		დადასტურების წყარო (Sources of Verification): მუნიციპალიტეტის მერის საქმიანობის ანგარიში
		წელი	2023	შუალედური	საბოლოო	
		მაჩვენებელი		2025	2027	
ამოცანა 1.1:	საჯარო და კერძო სექტორის შორის დიალოგისა და ურთიერთთანამშრომლობის გაძლიერება/მხარდაჭერა					
ამოცანის შედეგის ინდიკატორი 1.1.1:	შექმნილი პლაგფორმა და მისი ფუნქციონირება		საბაზისო	სამიზნე		დადასტურების წყარო (Sources of Verification): მუნიციპალიტეტის მერის საქმიანობის ანგარიში
		წელი	2023	შუალედური	საბოლოო	
		მაჩვენებელი	0	1	1	
რისკი:	კერძო სექტორის პასიურობა					
ამოცანა 1.2:	ადგილობრივი წარმოების ხელშეწყობა და პოპულარიზაცია მოქმედ მეწარმეთა ან/და სტარტაპერთა მხარდაჭერის გზით					
ამოცანის შედეგის ინდიკატორი 1.2.1:	მხარდაჭერილი პროექტების რაოდენობა		საბაზისო	სამიზნე		დადასტურების წყარო (Sources of Verification): მუნიციპალიტეტის მერის საქმიანობის ანგარიში
		წელი	2023	შუალედური	საბოლოო	
		მაჩვენებელი	7	20	50	
რისკი:	შემლუღელი ფინანსები და რესურსები, მოსახლეობის დაბალი ინტერესი					
ამოცანა 1.3:	მუნიციპალური სოციალური დახმარების პროგრამების მრავალფეროვნების და ხელმისაწვდომობის უზრუნველყოფა					
ამოცანის შედეგის ინდიკატორი 1.3.1:	მუნიციპალიტეტის მიერ დადგენილი წესების მიხედვით მომართუიანობის დაკმაყოფილების მაჩვენებელი		საბაზისო	სამიზნე		დადასტურების წყარო (Sources of Verification): მუნიციპალიტეტის მერის საქმიანობის ანგარიში
		წელი	2023	შუალედური	საბოლოო	
			2023	2025	2027	

		მაჩვენებელი	100%	100%	100%	
რისკი:	მუნიციპალიტეტის მიერ დადგენილი წესების დარღვევით შემოტანილი განცხადებები					
ამოცანა 1.4:	მოსახლეობის კომფორტული და უსაფრთხო გადაადგილების მიზნით, მუნიციპალური გზების მოწყობა და არსებულის ხარისხის გაუმჯობესება, მათ შორის გარე განათების სისტემის მოწყობა/განვითარება					
ამოცანის შედეგის ინდიკატორი 1.4.1:	მყარსაფარიანი მუნიციპალური გზების წილი მუნიციპალური გზების მთლიან მოცულობაში		საბაზისო	სამიზნე		დადასტურების წყარო (Sources of Verification): მუნიციპალიტეტის მერის საქმიანობის ანგარიში
		წელი	2023	2025	2027	
		მაჩვენებელი	53%	65%	75%	
რისკი:	ბუნებრივი კატასტროფები, ფინანსების სიმცირე, პროექტის განმახორციელებელი კომპანიის მიერ დადგენილი ვადებისა და სხვა კრიტერიუმების დარღვევა					
ამოცანა 1.5:	სასმელი წყალზე ხელმისაწვდომობის გაზრდა, შესაბამისი ინფრასტრუქტურის გაუმჯობესების გზით					
ამოცანის შედეგის ინდიკატორი 1.5.1:	მოსახლეობის რაოდენობა ვისაც გაუმჯობესდა სასმელი წყლის მიწოდება		საბაზისო	სამიზნე		დადასტურების წყარო (Sources of Verification): მუნიციპალიტეტის მერის საქმიანობის ანგარიში
		წელი	2023	2025	2027	
		მაჩვენებელი	40%	55%	70%	
რისკი:	ბუნებრივი კატასტროფები, ფინანსების სიმცირე, პროექტის განმახორციელებელი კომპანიის მიერ დადგენილი ვადებისა და სხვა კრიტერიუმების დარღვევა					
ამოცანა 1.6:	ელექტროენერჯიაზე ხელმისაწვდომობის გაზრდა შესაბამისი ინფრასტრუქტურის გაუმჯობესებისა და ალტერნატიული ენერჯის გამოყენების პროექტების მხარდაჭერის გზით					
ამოცანის შედეგის ინდიკატორი 1.6.1:	დასახლებათა რაოდენობა, ვისაც ელექტროენერჯია მიეწოდება		საბაზისო	სამიზნე		დადასტურების წყარო (Sources of Verification): მუნიციპალიტეტის მერის საქმიანობის ანგარიში
		წელი	2023	2025	2027	
		მაჩვენებელი	237	260	291	
რისკი:	ფინანსების სიმცირე					
ამოცანა 1.7:	მოსახლეობაში ჯანსაღი ცხოვრების წესის პოპულარიზაცია სპორტული ინფრასტრუქტურის გაუმჯობესების გზით					
ამოცანის შედეგის ინდიკატორი	რეაბილიტირებული და კეთილმოწყობილი		საბაზისო	სამიზნე		დადასტურების წყარო (Sources of Verification):
		წელი				
		მაჩვენებელი				

1.7.1:	ილი სპორტული მოედნებისა და ბაზების რაოდენობა	წელი მაჩვენებელი	2023 57	2025 62	2027 70	მუნიციპალიტეტის მერის საქმიანობის ანგარიში
რისკი:	ფინანსების სიმცირე					
ამოცანა 1.8:	დასასვენებელი და გასართობი სივრცეების რაოდენობის მრდა და არსებულის კეთილმოწყობა					
ამოცანის შედეგის ინდიკატორი 1.8.1:	რეაბილიტირე ბული ან ახლად აშენებული დასასვენებელ ი და გასართობი სივრცეების რაოდენობა		საბაზისო	სამიზნე		დადასტურების წყარო (Sources of Verification):
		წელი	2023	2025	2027	
		მაჩვენებელი	7	12	17	მუნიციპალიტეტის მერის საქმიანობის ანგარიში
რისკი:	ფინანსების სიმცირე					
ამოცანა 1.9:	აღვილობრივ ღონეზე კატასტროფის რისკის შემცირების/პრევენციის მექანიზმების შექმნა და შესაბამისი ინფრასტრუქტურის მოწყობა					
ამოცანის შედეგის ინდიკატორი 1.9.1:	მდინარის ნაპირსამაგრი ნაგებობების რაოდენობა		საბაზისო	სამიზნე		დადასტურების წყარო (Sources of Verification):
		წელი	2023	2025	2027	
		მაჩვენებელი	75	85	95	მუნიციპალიტეტის მერის საქმიანობის ანგარიში
რისკი:	შემზღვეული ფინანსები და რესურსები, ბუნებრივი კატასტროფები					
მიზანი 2:	ღუშეთის მუნიციპალიტეტის ბუნებრივი და კულტურული მემკვიდრეობის შესახებ მოსახლეობაში, ტურისტებში, ინვესტორებსა და დაინტერესებულ მხარეებს შორის ცნობადობის გაზრდა საინფორმაციო და ინტერაქტიული ღონისძიებების განხორციელების გზით.			მდგრადი განვითარების მიზნებთან (SDGs) კავშირი:		8, 9, 11
გაგლეხის ინდიკატორი 2.1:	მიზნის კომპლექსურობ იდან გამომდინარე გაგლეხის ინდიკატორს წარმოადგენს ამოცანების ინდიკატორე ბის შესრულება		საბაზისო	სამიზნე		დადასტურების წყარო (Sources of Verification):
		წელი	2023	2025	2027	
		მაჩვენებელი				მუნიციპალიტეტის მერის საქმიანობის ანგარიში
ამოცანა 2.1:	ღუშეთის მუნიციპალიტეტის ბუნებრივი და კულტურული მემკვიდრეობის პოტენციალის პოპულარიზაციის აქტივობების განხორციელება და მხარდაჭერა					
ამოცანის შედეგის ინდიკატორი 2.1.1:	წლის განმავლობაში ჩატარებული ღონისძიებები ს რაოდენობა		საბაზისო	სამიზნე		დადასტურების წყარო (Sources of Verification):
		წელი	2023	2025	2027	
		მაჩვენებელი				მუნიციპალიტეტის მერის საქმიანობის ანგარიში

		მარვენებელი	10	15	20	
რისკი:	შებლული ფინანსები და რესურსები					
ამოცანა 2.2:	დუშეთის მუნიციპალიტეტის ბუნებრივი და კულტურული მემკვიდრეობის ძეგლებისა და მათთან მიმდებარე ინფრასტრუქტურის მოწყობა					
ამოცანის შედეგის ინდიკატორი 2.2.1:	განხორციელებული ინფრასტრუქტურული პროექტების რაოდენობა		საბაზისო	სამიზნე		დადასტურების წყარო (Sources of Verification): <i>მუნიციპალიტეტის მერის საქმიანობის ანგარიში</i>
		წელი	2023	2025	2027	
		მარვენებელი	10	30	50	
რისკი:	შებლული ფინანსები და რესურსები					
მიზანი 3:	მუნიციპალიტეტის ეკოლოგიური მდგომარეობის გაუმჯობესება ნარჩენების მართვის, გამწვანების აქტივობებისა და მიუსაფარი ცხოველების მოვლა-პატრონობის გზით			მდგრადი განვითარების მიზნებთან (SDGs) კავშირი:		6, 13, 15
გავლენის ინდიკატორი 3.1:	მიზნის კომპლექსურობა და გამომდინარე გავლენის ინდიკატორს წარმოადგენს ამოცანების ინდიკატორების შესრულება		საბაზისო	სამიზნე		დადასტურების წყარო (Sources of Verification): <i>მუნიციპალიტეტის მერის საქმიანობის ანგარიში</i>
		წელი	2023	2025	2027	
		მარვენებელი				
ამოცანა 3.1:	ნარჩენების მართვის სისტემის გამართული ფუნქციონირების უზრუნველყოფა					
ამოცანის შედეგის ინდიკატორი 3.1.1:	მოსახლეობის რაოდენობა, ვინც იღებს შესაბამის სერვისს		საბაზისო	სამიზნე		დადასტურების წყარო (Sources of Verification): <i>მუნიციპალიტეტის მერის საქმიანობის ანგარიში</i>
		წელი	2023	2025	2027	
		მარვენებელი	70%	75%	80%	
ამოცანის შედეგის ინდიკატორი 3.2.1:	ურნების რაოდენობა		საბაზისო	სამიზნე		დადასტურების წყარო (Sources of Verification): <i>მუნიციპალიტეტის მერის საქმიანობის ანგარიში</i>
		წელი	2023	2025	2027	
		მარვენებელი	1001	1500	2000	
რისკი:	შებლული ფინანსები და რესურსები, კუსტარული ნაგავსაყრელები					
ამოცანა 3.2:	მუნიციპალიტეტის ეკოლოგიური მდგომარეობის გაუმჯობესების მიზნით მცენარეთა მოვლა, სკვერებისა და პარკების ექსპლუატაცია					
ამოცანის შედეგის ინდიკატორი 3.2.1:	დარგული ნარგავების რაოდენობა		საბაზისო	სამიზნე		დადასტურების წყარო (Sources of Verification): <i>მუნიციპალიტეტის მერის საქმიანობის ანგარიში</i>
		წელი	2023	2025	2027	
		მარვენებელი	2500	3500	4500	

ამოცანის შედეგის ინდიკატორი 3.2.2:	სკვერების და პარკების კვადრატულ მეტრებს, რასაც უფლის მუნიციპალიტე ტი		საბაზისო	სამიზნე		დადასტურების წყარო (Sources of Verification): მუნიციპალიტეტის მერის საქმიანობის ანგარიში
		წელი	2023	2025	2027	
		მარჩვენებელი	49704	54704	59500	
რისკი:	შემზღვეული ფინანსები და რესურსები, მოსახლეობის ან/და პირუტყვის მხრიდან დაზიანება					
ამოცანა 3.3:	მიუსაფარი ცხოველების მართვა ჰუმანური პრინციპებისა და მეთოდების გამოყენებით					
ამოცანის შედეგის ინდიკატორი 2.2.1:	ოპერირებული ცხოველების რაოდენობა (სტერილიზაც ია, კასტრაცია, ვაქცინაცია)		საბაზისო	სამიზნე		დადასტურების წყარო (Sources of Verification): მუნიციპალიტეტის მერის საქმიანობის ანგარიში
		წელი	2022	2025	2027	
		მარჩვენებელი	100	500	1000	
რისკი:	ფინანსების სიმცირე, პოპულაციის უკონტროლო ზრდა მოსახლეობის მიერ შინაური ცხოველების მიტოვების შედეგად					
მიზანი 4:	ადგილობრივ დონეზე განათლების, სპორტისა და კულტურული აქტივობების მხარდაჭერის გაძლიერება სამოგადოების, განსაკუთრებით კი ახალგაზრდების, კეთილდღეობისა და ჩართულობის მიზნით			მდგრადი განვითარების მიზნებთან (SDGs) კავშირი:		5, 9
გავლენის ინდიკატორი 4.1:	მიზნის კომპლექსურობ იდან გამომდინარე გავლენის ინდიკატორს წარმოადგენს ამოცანების ინდიკატორე ბის		საბაზისო	სამიზნე		დადასტურების წყარო (Sources of Verification): მუნიციპალიტეტის მერის საქმიანობის ანგარიში
		წელი	2023	2025	2027	
		მარჩვენებელი				
ამოცანა 4.1:	სკოლამდელი აღზრდის დაწესებულებების რაოდენობის ზრდა და არსებული ინფრასტრუქტურის (მათ შორის, მაგერიალურ-ტექნიკური ბაზა) გაუმჯობესება					
ამოცანის შედეგის ინდიკატორი 4.1.1:	ახალი ბაღების ან/და რეაბილიტირე ბული/ადაპტი რებული ბაღების რაოდენობა		საბაზისო	სამიზნე		დადასტურების წყარო (Sources of Verification): მუნიციპალიტეტის მერის საქმიანობის ანგარიში
		წელი	2023	2025	2027	
		მარჩვენებელი	5	18	18	
რისკი:	შემზღვეული ფინანსები და რესურსები					
ამოცანა 4.2:	ცხოველების ჯანსაღი წესის პოპულარიზაციის მიზნით, სპორტის სხვადასხვა სახეობებზე ადგილობრივი მოსახლეობის ხელმისაწვდომობის ზრდა					
ამოცანის შედეგის ინდიკატორი 4.2.1:	სპორტული წრეების რაოდენობა		საბაზისო	სამიზნე		დადასტურების წყარო (Sources of Verification): მუნიციპალიტეტის მერის საქმიანობის ანგარიში
		წელი	2023	2025	2027	
		მარჩვენებელი	16	20	24	

ამოცანის შედეგის ინდიკატორი	კეთილმოწყობილი სპორტული მოედნები და ობიექტები	საბაზისო	სამიზნე		დადასტურების წყარო (Sources of Verification):	
			შუალედური	საბოლოო		
4.2.2:		წელი	2023	2025	2027	მუნიციპალიტეტის მერის საქმიანობის ანგარიში
		მაჩვენებელი	55	65	75	
რისკი:	შემზღვეული ფინანსები და რესურსები					
ამოცანა 4.3:	კულტურული ცხოვრების მხარდაჭერა მრავალფეროვანი აქტივობების განხორციელებითა და კულტურული ინფრასტრუქტურის რეაბილიტაცია/მოწყობის გზით					
ამოცანის შედეგის ინდიკატორი	კულტურის წრეების რაოდენობა	საბაზისო	სამიზნე		დადასტურების წყარო (Sources of Verification):	
			შუალედური	საბოლოო		
4.2.1:		წელი	2023	2025	2027	მუნიციპალიტეტის მერის საქმიანობის ანგარიში
		მაჩვენებელი	7	10	15	
ამოცანის შედეგის ინდიკატორი	კეთილმოწყობილი კულტურის ობიექტები (სამუსიკო, კულტურის სახლი)	საბაზისო	სამიზნე		დადასტურების წყარო (Sources of Verification):	
			შუალედური	საბოლოო		
4.2.2:		წელი	2023	2025	2027	მუნიციპალიტეტის მერის საქმიანობის ანგარიში
		მაჩვენებელი	4	5	6	
რისკი:	შემზღვეული ფინანსები და რესურსები					
მიზანი 5:	თვითმმართველობის ეფექტიანობის, ანგარიშვალდებულებისა და გამჭვირვალობის გამრღვა მუნიციპალური სერვისებისა და მმართველოს გაუმჯობესების გზით			მდგრადი განვითარების მიზნებთან (SDGs) კავშირი:		16
გავლენის ინდიკატორი	ადგილობრივი თვითმმართ ველობის ინდექსი	საბაზისო	სამიზნე		დადასტურების წყარო (Sources of Verification):	
			შუალედური	საბოლოო		
5.1:		წელი	2023	2025	2027	Lsgindex.org
		მაჩვენებელი				
ამოცანა 5.1:	გადაწყვეტილების მიღების პროცესში მოსახლეობის ჩართულობის გამრღვა					
ამოცანის შედეგის ინდიკატორი	თვითმმართველობის ინდექსის მე-3 ბლოკი	საბაზისო	სამიზნე		დადასტურების წყარო (Sources of Verification):	
			შუალედური	საბოლოო		
5.1.1:		წელი	2023	2025	2027	Lsgindex.org
		მაჩვენებელი				
რისკი:	საჯარო მმართველობაში მოსახლეობის ჩართულობის დაბალი ინტერესი					
ამოცანა 5.2:	ელექტრონული მმართველობის კომპონენტის გაძლიერებით მუნიციპალური სერვისების ხელმისაწვდომობისა და ხარისხის გამრღვა					
ამოცანის შედეგის ინდიკატორი	თვითმმართველობის ინდექსის მე-2 ბლოკი	საბაზისო	სამიზნე		დადასტურების წყარო (Sources of Verification):	
			შუალედური	საბოლოო		
5.2.1:		წელი	2023	2025	2027	Lsgindex.org
		მაჩვენებელი				

		მაჩვენებელი				
რისკი:	ელექტრონული სერვისებისთვის საჭირო ინფრასტრუქტურის დაზიანების საფრთხე					

განხორციელება, მონიტორინგი და შეფასება

განხორციელება

სტრატეგიის ღოკუმენტის განხორციელება იწყება 2024 წლის 1 იანვრიდან და მის განხორციელებაზე პასუხისმგებელია მუნიციპალიტეტის მერი. სტრატეგიის განხორციელების კოორდინაციას უზრუნველყოფს ღუმეთის მუნიციპალიტეტის მერის პირველი მოადგილე. მერიის შესაბამისი სამსახურები პასუხისმგებლები არიან ცალკეული (ცხრილი 21) მიზნების და მათი ამოცანების, გავლენის ინდიკატორების მიღწევაზე. აქტივობების შესრულებაზე პასუხისმგებელი უწყებები განსაზღვრულია სამოქმედო გეგმაში. სტრატეგიის ღოკუმენტის განხორციელებაში ჩართულ სახელმწიფო სტრუქტურებთან კოორდინაციაზე პასუხისმგებელია მერის პირველი მოადგილე. სტრატეგიის განხორციელებაზე პასუხისმგებელი სამსახურის (უწყების) რეორგანიზაციის, ლიკვიდაციის ან/და სხვა სამსახურთან (უწყებასთან) შერწყმის შემთხვევაში სტრატეგიის შესაბამის მიზნების, მათი ამოცანების, გავლენის ინდიკატორების მიღწევაზე პასუხისმგებელი იქნება მისი უფლებამონაცვლე სამსახური (უწყება).

სტრატეგიის განსახორციელებლად საჭიროა თანხების მუნიციპალიტეტის ბიუჯეტის პროექტში გათვალისწინებაზე და მუნიციპალიტეტის ბიუჯეტის პროექტის სტრატეგისთან შესაბამისობაზე პასუხისმგებელია საფინანსო-საბიუჯეტო სამსახური. სტრატეგიის სამოქმედო გეგმით გათვალისწინებული აქტივობების განსახორციელებლად საჭირო შესყიდვების დაგეგმვასა და შესყიდვების ღროულად განხორციელებაზე პასუხისმგებელია მუნიციპალური შესყიდვების სამსახური.

ცხრილი 21. სტრატეგიის მიზნების მიღწევაზე პასუხისმგებელი სამსახურები

მიზანი	მიზნის მისაღწევად საჭირო თანხის წილი სტრატეგიის განსახორციელებელ ბიუჯეტში, %	პასუხისმგებელი სამსახური
მიზანი 1: ღუმეთის მუნიციპალიტეტის მოსახლეობის საცხოვრებელი პირობების გაუმჯობესება მუნიციპალიტეტში სოციალურ-ეკონომიკური აქტივობების მხარდაჭერითა და მუნიციპალური ინფრასტრუქტურის კეთილმოწყობის გზით.		ჯანმრთელობის და სოციალური დაცვის სამსახური
მიზანი 2: ღუმეთის მუნიციპალიტეტის ბუნებრივი და კულტურული მემკვიდრეობის შესახებ მოსახლეობაში, გურისგებში, ინვესტორებსა და დაინტერესებულ მხარეებს შორის ცნობადობის გაზრდა საინფორმაციო და ინტერაქტიული ღონისძიებების განხორციელების გზით.		ქონების მართვისა და ეკონომიკური განვითარების სამსახური

მიზანი 3: მუნიციპალიტეტის ეკოლოგიური მდგომარეობის გაუმჯობესება ნარჩენების მართვის, გამწვანების აქტივობებისა და მოუსაფარი ცხოველების მოვლა-პატრონობის გზით		სივრცითი მოწყობის, ინფრასტრუქტურის განვითარების, არქიტექტურისა და მშენებლობის სამსახური
მიზანი 4: ადგილობრივ დონეზე განათლების, სპორტისა და კულტურული აქტივობების მხარდაჭერის გაძლიერება საზოგადოების, განსაკუთრებით კი ახალგაზრდების, კეთილდღეობისა და ჩართულობის მიზნით		განათლების, კულტურის, სპორტისა და ახალგაზრდობის საქმეთა სამსახური
მიზანი 5: თვითმმართველობის ეფექტიანობის, ანგარიშვალდებულებისა და გამჭვირვალობის გაზრდა მუნიციპალური სერვისებისა და მმართველოს გაუმჯობესების გზით		ადმინისტრაციული სამსახური

სამოქმედო გეგმის ხანგრძლივობა შეადგენს 2 წელს. ის მოიცავს მიზნების, ამოცანების, აქტივობების, აქტივობის შედეგის ინდიკატორის, განხორციელების პერიოდის, შესაბამისი ბიუჯეტის, დაფინანსების წყაროსა და განმახორციელებელი უწყების შესახებ კონსოლიდირებულ ინფორმაციას.

ორწლიანი სამოქმედო გეგმის განსახორციელებლად საჭირო ფინანსური რესურსის ნაწილი დახარჯული იქნება მუნიციპალიტეტის ბიუჯეტიდან, გეგმის ფარგლებში ასევე გამოყენებული იქნება რეგიონებში განსახორციელებელი პროექტების ფონდიდან. ორწლიანი სამოქმედო გეგმის განსახორციელებლად საჭირო თანხის ნაწილის მობილიზებისთვის გამოყენებული იქნება კანონმდებლობით გათვალისწინებული დაფინანსების ყველა შესაძლო წყარო, მათ შორის – ადგილობრივი და საერთაშორისო ფონდები, საერთაშორისო დონორი ორგანიზაციებისა და პარტნიორი ქვეყნების ფინანსური მხარდაჭერა, კერძო სექტორისა და სამოქალაქო საზოგადოების ორგანიზაციების თანამონაწილეობა.

ახალი სამოქმედო გეგმის შემუშავებამდე განხორციელდება არსებული გეგმის მონიტორინგი და შეფასება, რაც საფუძველი იქნება მომდევნო 2 წლიანი პერიოდის მეტად ეფექტიანად და ხარჯეფექტიანად დასაგეგმად. სამოქმედო გეგმის მონიტორინგის და შუალედური შეფასების შედეგად, ცვლილებების მიზანშეწონილობის დასაბუთებით, შესაძლებელი იქნება სამოქმედო გეგმაში ცვლილებების შეტანა.

სტრატეგიაში ცვლილებების შეტანა მოხდება მოქმედი კანონმდებლობის შესაბამისად. მუნიციპალიტეტის მერის ანგარიშის საფუძველზე მუნიციპალიტეტის საკრებულო განიხილავს და დაამტკიცებს სტრატეგიაში ან/და სამოქმედო გეგმაში შეტანილ ცვლილებებს.

დაინტერესებული მხარეები, სტრატეგიის განხორციელებაში ჩართული უწყებები და ორგანიზაციები და მემობელი მუნიციპალიტეტები სტრატეგიისა და სამოქმედო გეგმის განხორციელების შესახებ ინფორმაციის მიღებას შეძლებენ მუნიციპალიტეტის პასუხისმგებელ პირებთან შეხვედრების, მუნიციპალიტეტის ოფიციალური ვებგვერდების, სოციალური ქსელების და სხვადასხვა მედიის მეშვეობით.

დუშეთის მუნიციპალიტეტის ხელისუფლება სტრატეგიის დოკუმენტით წარმოდგენილი ხედვისა და აქტივობების განხორციელებისას გაითვალისწინებს შემდეგ პრინციპებს:

გამართული კოორდინაცია სხვადასხვა მხარეებთან - სტრატეგიის დოკუმენტის განხორციელების შედეგიანობა მნიშვნელოვნად არის დამოკიდებული ყველა საჯარო უწყების ეფექტიან კოორდინაციაზე. განსაკუთრებული როლი უჭირავს ადგილობრივი თვითმმართველი ერთეულის კოორდინაციას ცენტრალურ ხელისუფლებასთან. იმისთვის, რომ ადგილობრივ დონეზე განხორციელებული პროექტები იყოს ხარჯეფექტიანი, მმართველობის ორ დონეზე დაგეგმილი ღონისძიებები ერთმანეთს უნდა ავსებდეს, არ ხდებოდეს აქტივობების გამეორება და იყოს მჭიდრო კომუნიკაცია ორივე მხარეს შორის. შესაბამისად, ადგილობრივი ხელისუფლების მხრიდან მოხდება ცენტრალური ხელისუფლების გეგმებისა და ხედვების გათვალისწინება ადგილობრივი პოლიტიკის დაგეგმვისას, მჭიდროდ იქნება ცენტრალურ სახელისუფლებო უწყებებთან კოორდინაცია.

პარტნიორობა - სტრატეგიის დოკუმენტით გათვალისწინებული შედეგების მიღწევისთვის აუცილებელ პირობას წარმოადგენს პარტნიორობა სხვადასხვა დაინტერესებულ მხარეებთან. პარტნიორობა გათვალისწინებული არის როგორც დოკუმენტის შემუშავების ეტაპზე, ისე მისი განხორციელების ეტაპზე. თითოეულ მხარეს, ეს იქნება თავად ადგილობრივი ხელისუფლება, არასამთავრობო ორგანიზაციები, ბიზნეს სექტორი თუ სხვა, აქვს საკუთარი როლი და პასუხისმგებლობა ერთიანი მიზნებისა და ამოცანების მიღწევაში. შესაბამისად, პარტნიორობის პრინციპი არის ერთ-ერთი ფუძე დოკუმენტში წარმოდგენილი მიზნებისა და ამოცანების მიღწევისთვის აქტივობების დაგეგმვისა და განხორციელებისას.

კანონიერების პრინციპი - ფინანსური სახსრების ხარჯვა მოხდება ეროვნული კანონმდებლობის შესაბამისად. ფუნქციები მართველობის სხვადასხვა დონეზე მკაფიოდ იქნება გამიჯნული და გადანაწილებული. ფინანსური პასუხისმგებლობა დაეკისრება აქტივობის დამფინანსებელ ორგანიზაციას.

დუშეთის მუნიციპალიტეტის ხელისუფლება აქცენს გააკეთებს მომდევნო პერიოდში ყველა მიზნისა და ამოცანის მოცვაზე და ამისთვის აქტიურად იმუშავებს დამატებითი ფონდების მოძიების თუ საკუთარი ბიუჯეტიდან სახსრების გამოყოფის კუთხით. გარდა სამოქმედო გეგმაში გაწერილი აქტივობებისა სამუშაო ჯგუფებში ასევე დასახელდა ისეთი განსახორციელებელი საკითხები, რომლებიც მიმდინარე წლის ბიუჯეტში არ არის გათვალისწინებული (ან სრულად ვერ იფარება ადგილობრივი ბიუჯეტიდან), თუმცა მიიჩნევა პრიორიტეტულ საკითხებად. მაგალითად:

- დუშეთის მუნიპალიტეტში ოჯახების სოციალ-ეკონომიკური გაძლიერების პროგრამის განხორციელება
- სავაჭრო პავილიონის მოწყობა - რეაბილიტაცია
- შინ მოვლის პროგრამის განხორციელება
- მგზების მშენებლობა-რეკონსტრუქცია, ხიდების რეაბილიტაცია
- სასმელი წყლის სისტემების მოწყობა/განვითარება

მონიტორინგი და შეფასება

სტრატეგიის დოკუმენტით გათვალისწინებული მიზნებისა და ამოცანების მიღწევისკენ სვლის შესაფასებლად პოლიტიკის დაგეგმვის ეტაპზე მნიშვნელოვანია მონიტორინგისა და შეფასების კომპონენტის გათვალისწინება. გეგმის მონიტორინგი განხორციელდება სისტემატურად, რაც გულისხმობს მონიტორინგის და შეფასების გეგმის მიხედვით გაწერილი საქმიანობების განხორციელებას, აქტივობების და პროექტების შესრულების მეთვალყურეობას დროულად, ხარვეზების, შეფერხებისა თუ წარმატების შემთხვევების გამოვლენის მიზნით.

სტრატეგიის განხორციელების მონიტორინგისთვის, მის განხორციელებაზე პასუხისმგებელი პირი (მერის მიერ განსაზღვრული თანამდებობის პირი) ყოველი სამი თვის განმავლობაში აგროვებს ინფორმაციას აქტივობების განხორციელების და მისი შედეგის ინდიკატორის მაჩვენებლის მიღწევის შესახებ მიზნების მიღწევაზე პასუხისმგებელი უწყებებიდან, რომლებიც, თავის მხრივ, შესაბამის ინფორმაციას იღებენ თითოეული აქტივობის განხორციელებაზე პასუხისმგებელი უწყებისგან. მომზადებული ანგარიში წარედგინება მერს. ყოველი ექვსი თვის შემდეგ, იმავე პრინციპით ინფორმაცია გროვდება აქტივობების განხორციელების და აქტივობის შედეგის ინდიკატორის მაჩვენებლის მიღწევის შესახებ და ანგარიში წარედგინება მერს. ყოველი წლის ბოლოს ანგარიშების ანალოგიურად მომზადებული მონიტორინგის წლიური ანგარიში წარედგინება მერს და საკრებულოს.

მონიტორინგის მონაცემების რეგულარული გაანალიზება ადგილობრივ ხელისუფლებას შესაძლებლობას მისცემს საჭიროების შემთხვევაში შეიგანოს შესაბამისი პროგრამული ცვლილებები სამოქმედო გეგმის საერთო განხორციელებისა და მიზნის მიღწევის პროცესის ეფექტიანობის გასაუმჯობესებლად, საჭიროების შემთხვევაში.

მონიტორინგის ანგარიშები მომზადდება შემდეგი პრინციპებისა და ტექნიკური სტანდარტების დაცვით:

დროულობა - ანგარიშები მომზადდება დროულად, პერიოდის შერჩევა მოხდება საბიუჯეტო პროცესისა და კალენდრის გათვალისწინებით.

ფოკუსირებული - ანგარიშებში წარმოდგენილი იქნება ყველაზე მნიშვნელოვანი ინფორმაცია, მაგალითად, კონკრეტულ პრიორიტეტებსა და აქტივობებთან დაკავშირებული მიღწევები, შესაბამისი ინდიკატორებითა და მაჩვენებლებით.

მკითხველზე ორიენტირებული - ინფორმაცია წარმოდგენილი იქნება მომხმარებლისთვის გასაგებ და ადვილად აღქმადი ინსტრუმენტებით, დოკუმენტი იქნება მარტივად კითხვადი და აღსაქმელი.

რელევანტური - ანგარიშება მოხდება მხოლოდ რელევანტურ და სტრატეგიულად მნიშვნელოვან საკითხებთან დაკავშირებით.

სტრატეგიის დოკუმენტის განხორციელების დაწყებიდან მეორე წლის ბოლოს, სტრატეგიის განხორციელების კოორდინაციაზე პასუხისმგებელი პირი მოამზადებს ინფორმაციას აქტივობების და ამოცანის განხორციელების, აქტივობის შედეგის და ამოცანის შედეგების ინდიკატორის მაჩვენებლების მიღწევის შედეგების შესახებ და წარუდგენს სტრატეგიის დოკუმენტის განხორციელების შეფასების ჯგუფს. შეფასების ჯგუფი მოამზადებს სტრატეგიის განხორციელების შესრულების შუალედურ ანგარიშს და შუალედურ ანგარიშს წარუდგენს მუნიციპალიტეტის მერს და საკრებულოს.

მონიტორინგისა და შეფასების ნაწილში ადგილობრივი ხელისუფლება მიესალმება საზოგადოების ორგანიზაციების, მოქალაქეებისა და ბიზნეს სექტორის ჩართულობას, რაც მეტად ეფექტიანს გახდის ამ პროცესს.

მონიტორინგი და შეფასება, რაც დაკავშირებულია სამოქმედო გეგმის განახლებასთან, დაგეგმილია 2 წელიწადში ერთხელ. გამომდინარე იქიდან, რომ 1 მარტამდე მზადდება ბიუჯეტის შესრულების ანგარიში, მასთან ერთად განხორციელდება მონიტორინგისა და შეფასების ნაწილიც პირველი წლის ბიუჯეტის შესრულების ანგარიშის გათვალისწინებით. შედეგების საფუძველზე კი მოხდება სამოქმედო გეგმის განახლება უკვე შემდეგი ორი წლისათვის.

სტრატეგიის დოკუმენტის საბოლოო შეფასება, შეფასების ჯგუფის მიერ, მზადდება სტრატეგიის ამოქმედებიდან ოთხი წლის გასვლის შემდეგ. საბოლოო შეფასებაზე დაყრდნობით შესაძლებელია, სრულად განახლდეს მუნიციპალიტეტის სტრატეგიის დოკუმენტი.

შედეგად განხორციელდება:

- შედეგებისა და გავლენის შეფასება მიზნებისა და ამოცანების შესაბამისად საშუალო და გრძელვადიან პერიოდზე
- გაუმჯობესებასთან დაკავშირებული მტკიცებულებებზე დაფუძნებული რეკომენდაციების შემუშავება
- ანგარიშვალდებულებისა და გამჭვირვალობის დონის ამაღლება
- რესურსების ეფექტიანი განაწილების ხელშეწყობა მიზნებსა თუ მიზნობრივ პროგრამებს შორის

მონიტორინგისა და შეფასების შედეგად გამოვლინდება:

- რამდენად წარმატებით მოხდა იმ სასურველი შედეგის დადგომა, რაც მიზნებსა და ამოცანებში არის ასახული; ან რამდენად არის პროგრესი მათი გადაწყვეტის მიმართულებით
- რამდენად წარმატებით მოხდა იმ პრობლემებისა და მათი გამომწვევი ფაქტორების გადაწყვეტა რაც მიზნებსა და ამოცანებში იყო წარმოდგენილი; ან რამდენად არის პროგრესი მათი გადაწყვეტა.

მუნიციპალიტეტში დასაქმებული საჯარო მოხელეებისა და სამოქალაქო საზოგადოების წარმომადგენლებისაგან შემდგარი სტრატეგიის დოკუმენტის შემფასებელი ჯგუფი შედგება შემდეგი ორგანიზაციების და სტრუქტურების წარმომადგენლებისა და პირებისგან:

- დუშეთის მუნიციპალიტეტის მერი;
- დუშეთის მუნიციპალიტეტის საკრებულოს თავმჯდომარე;
- დუშეთის მუნიციპალიტეტის მერის პირველი მოადგილე;
- ა(ა)იპ „არაგვის თემთა განვითარების ჯგუფის“ - არაგვის თემთა ადგილობრივი სამოქმედო ჯგუფის“ აღმასრულებელი დირექტორი;
- მერის სათათბირო ორგანოს - სამოქალაქო მრჩეველთა საბჭოს წარმომადგენელი;
- მოწვეული სპეციალისტი სამართლებრივ საკითხებში;