

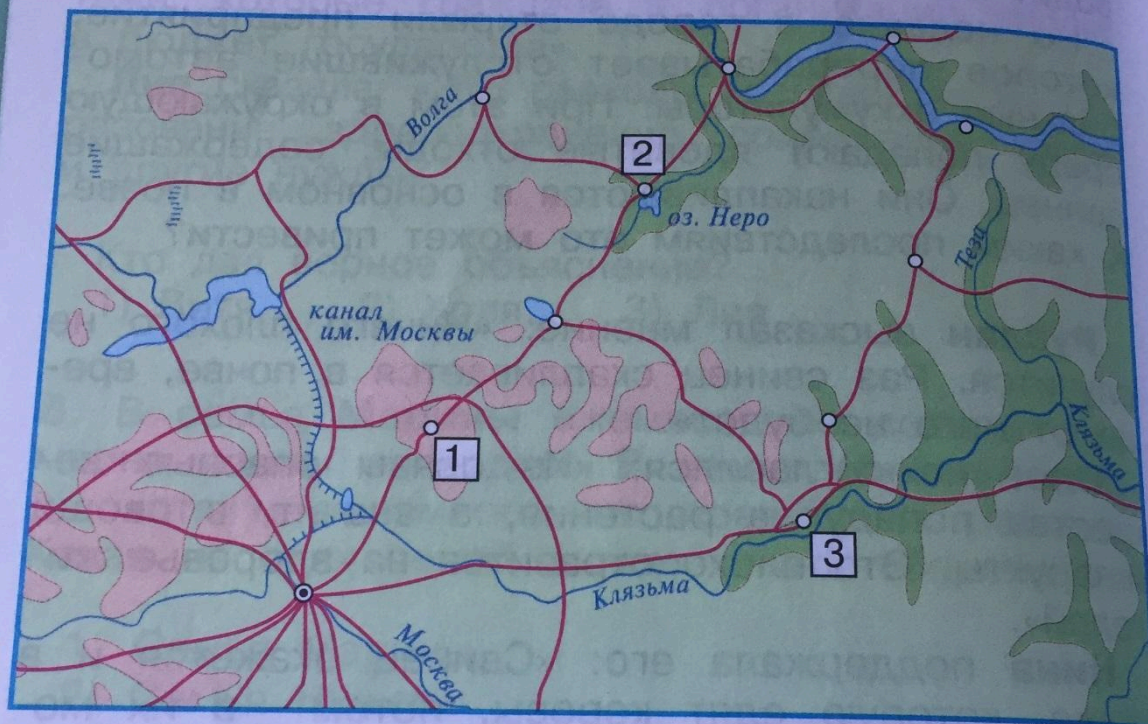
Тема урока: Проверим себя и оценим свои достижения по теме «Путешествия по городам и странам».

-Ребята, откройте учебник на страницах 164 – 170 и выполните тестовые задания, так как мы с вами делали это на уроке. В тетрадях запишите тему урока и ответьте на десять вопросов.

- Выполненное задание высылайте мне на Viber или привозите в пятницу в школу для проверки.

РАЗДЕЛ
«ПУТЕШЕСТВИЕ ПО ГОРОДАМ И СТРАНАМ»

1. Ученики получили задание: определить, какие города Золотого кольца обозначены на карте номерами.



Ира ответила так:

1. Переславль-Залесский. 2. Кострома. 3. Суздаль.

Петя ответил так:

1. Углич. 2. Ярославль. 3. Плёс.

Денис ответил так:

1. Сергиев Посад. 2. Ростов. 3. Владимир.

Кто верно назвал города?

- 1) Ира 2) Петя 3) Денис

2. учительница попросила привести примеры достопримечательностей города Владимира.

Полина назвала Троице-Сергиеву лавру, театр имени Ф. Г. Волкова, Торговые ряды.

Серёжа назвал Успенский собор, Дмитриевский собор, Золотые ворота.

Руслан назвал Горицкий монастырь, дом-музей И. И. Левитана, Музей деревянного зодчества.

Кто справился с заданием?

- 1) Полина 2) Серёжа 3) Руслан

3. Дима принёс для выставки фотографию. Как её подписать?



- 1) Троице-Сергиева лавра
2) Ростовский кремль
3) Музей деревянного зодчества

4. Ученики получили задание: определить, какие страны — соседи России обозначены на карте номерами.



Дина ответила так:

1. Белоруссия. 2. Азербайджан. 3. Монголия.

Петя ответил так:

1. Польша. 2. Китай. 3. Япония.

Тимур ответил так:

1. Украина. 2. Казахстан. 3. Китай.

Кто ответил верно?

- 1) Дина 2) Петя 3) Тимур


5. Учительница попросила рассказать по политической карте Европы об Испании.

Вот рассказ Серёжи: «Испания — большая страна на юго-западе Европы. Её столица — город Мадрид. Испания граничит с Португалией, Францией и маленьким государством Андорра. С севера берега Испании омывает Бискайский залив Атлантического океана, с юга и юго-востока — Средиземное море».

С помощью карты на с. 107 учебника проверьте рассказ Серёжи.

- 1) Серёжа всё рассказал верно.
2) Серёжа допустил ошибки.
3) Серёжа всё рассказал неверно.

6. Ребята решили устроить выставку фотографий, посвящённую странам севера Европы. Какая фотография не подойдёт для выставки?



7. Учительница попросила привести примеры достопримечательностей Италии.

Таня назвала Парфенон, Колизей, Пизанскую башню.

Денис назвал Колизей, Пизанскую башню, каналы Венеции.

Альберт назвал Лувр, Букингемский дворец, Колизей.

Кто из ребят ответил верно, кто допустил одну ошибку, кто — две ошибки?

1) Верно ответила Таня. Одну ошибку допустил Альберт, две ошибки — Денис.

2) Верно ответил Денис. Одну ошибку допустила Таня, две ошибки — Альберт.

3) Верно ответил Альберт. Одну ошибку допустил Денис, две ошибки — Таня.

8. Дети получили задание: узнать страну по описанию.

Название этой страны означает «низкие земли». Столица страны славится своими каналами, по которым плавают многочисленные катера с туристами. Любимое средство передвижения у жителей этой страны — велосипед, а любимый цветок — тюльпан. Ещё страна славится вкусными сырами и старинными ветряными мельницами.

Нина решила, что это Дания.

Витя решил, что это Германия.

Коля решил, что это Швейцария.
Даша решила, что это Нидерланды (Голландия).

Кто же прав?


- 1) Нина
- 2) Витя
- 3) Коля
- 4) Даша

9. Лия принесла фотографию для выставки. Как её подписать?



- 1) Собор Парижской Богоматери
- 2) Бранденбургские ворота
- 3) Тауэр
- 4) Парфенон

10. Учительница сказала: «Уважение к стране проявляется в уважении к её истории, культуре, современным достижениям. И конечно, к выдающимся людям этой страны. Кто изображён на фотографии?»



Тимур ответил: «Это Тур Хейердал — норвежский путешественник и защитник природы».

Надя ответила: «Это Джеральд Даррелл — английский зоолог, писатель, защитник природы».

Серёжа ответил: «Это Жак-Ив Кусто — французский путешественник, исследователь океана».

Кто ответил верно?

1) Тимур 2) Надя 3) Серёжа

