


* Озеро Зюраткуль

- * Это самое высокогорное и самое пресное озеро в наших краях.
- * Оно находится в 25 километрах от города Сатки на высоте 724 метра над уровнем моря. Глубина его 4-5 метров.
- * В переводе с башкирского Зюраткуль звучит, как «сердце-озеро».
- * За неповторимую красоту и горные пейзажи это озеро называют «Уральская Рица».



* Озеро Увильды

- * Это самое крупное озеро на Южном Урале. Его глубина 38 метров, а площадь - 68,1 кв. м.
- * Оно имеет форму груши и расположено между городами Карабаш и Кыштым.
- * Озеро изумительно по красоте. На нём находится множество островов (около 70).
- * Дно озера каменистое, выделяются скальные камни, отдельные выступы.




* Озеро Кисегач

- * Очень красивое озеро, относится к самым глубоким озёрам на Южном Урале. Площадь зеркала 14,9 кв. км, а объём воды 268,2млн.м.
- * На берегу озера расположено множество здравниц для детей и взрослых.



* Озеро Теренкуль



- * Озеро расположено в Чебаркульском районе. Благоприятные природные качества воды, хвойные леса создают здесь прекрасные условия для лечения ряда болезней.
- * На берегу озера находится санаторий «Утёс», в котором отдыхают и поправляют своё здоровье многие копейчане.

Озеро Синара




Синара – достаточно большое озеро в Каслинском районе . Озеро вытянуто в длину с северо-запада на юго-восток на 8 километров, а в ширину достигает 4-6 километров. Его площадь - 24 квадратных километра. Средняя глубина – 6 метров, а максимальная доходит до 14 метров.

* Озеро Тургояк

* Это второе по величине озеро нашей области. Его площадь 26,4 кв. км, а глубина достигает 32 м.


* За живописные горные ландшафты Тургояк назвали «жемчужиной Южного Урала».

* Озеро Тургояк - тоже памятник природы. Вокруг него создаётся природоохранный национальный парк.




ИЛЬМЕНСКИЙ ЗАПОВЕДНИК

- Ильменский заповедник был создан в 1920 году специально для охраны минеральных богатств Урала. Под охрану взяты почва, реки, озера, растительный мир и животный мир.



Сугомакская пещера



Сугомакская пещера расположена на восточном склоне горы Сугомак, в 5 км от города Кыштыма.

Сугомакская пещера – это единственная пещера на Урале, которая образована водой в мраморной породе. Пещера состоит из трех гrotов.

Сугомакская пещера - памятника природы.



- **Национальный природный парк «Таганай»**
- Организован 6 марта 1991 г. Находится на территории административного подчинения города Златоуста, Кусинский район. Природные комплексы, имеющие особую экологическую, историко-культурную и эстетическую ценность. На территории парка более 10 памятников природы, произрастает свыше 900 видов растений, обитает более 190 видов птиц и 40 видов млекопитающих.

Хребет Нургуш


Самый высокий хребет Челябинской области занимает центральное положение в национальном парке.



оз. Зюраткуль, хр. Нургуш

Игнatieвская пещера

- Самая известная пещера Серпиевского пещерного града. Мировое признание пришло в 1980-х, когда археологи обнаружили в дальней ее части «галерею» - 50 групп рисунков древнего человека, возраст которых 14 тысяч лет. Пещера расположена на правом берегу реки Сим, в 7 км от деревни Серпиевка Катав-Ивановского района. За год ее посещают 1,5-2 тысячи человек.



РУССКИЙ НАЦИОНАЛЬНЫЙ КОСТЮМ



ЧЕЧЕНСКИЙ НАЦИОНАЛЬНЫЙ КОСТЮМ



БАШКИРСКИЙ НАЦИОНАЛЬНЫЙ КОСТЮМ



МОЛДАВСКИЙ НАЦИОНАЛЬНЫЙ КОСТЮМ



АЗЕРБАЙДЖАНСКИЙ НАЦИОНАЛЬНЫЙ КОСТЮМ



ТАТАРСКИЙ НАЦИОНАЛЬНЫЙ КОСТЮМ



БЕЛОРУССКИЙ НАЦИОНАЛЬНЫЙ КОСТЮМ



АРМЯНСКИЙ НАЦИОНАЛЬНЫЙ КОСТЮМ



УЗБЕКСКИЙ НАЦИОНАЛЬНЫЙ КОСТЮМ



ГРУЗИНСКИЙ НАЦИОНАЛЬНЫЙ КОСТЮМ



ТАДЖИКСКИЙ НАЦИОНАЛЬНЫЙ КОСТЮМ





Нагайбаки