Plan de St Cir en 1612

Plan de St Cir en 1612 (tracé vers 1780)

Archives du château de Bandeville – cote 1/33/1-2/397-32

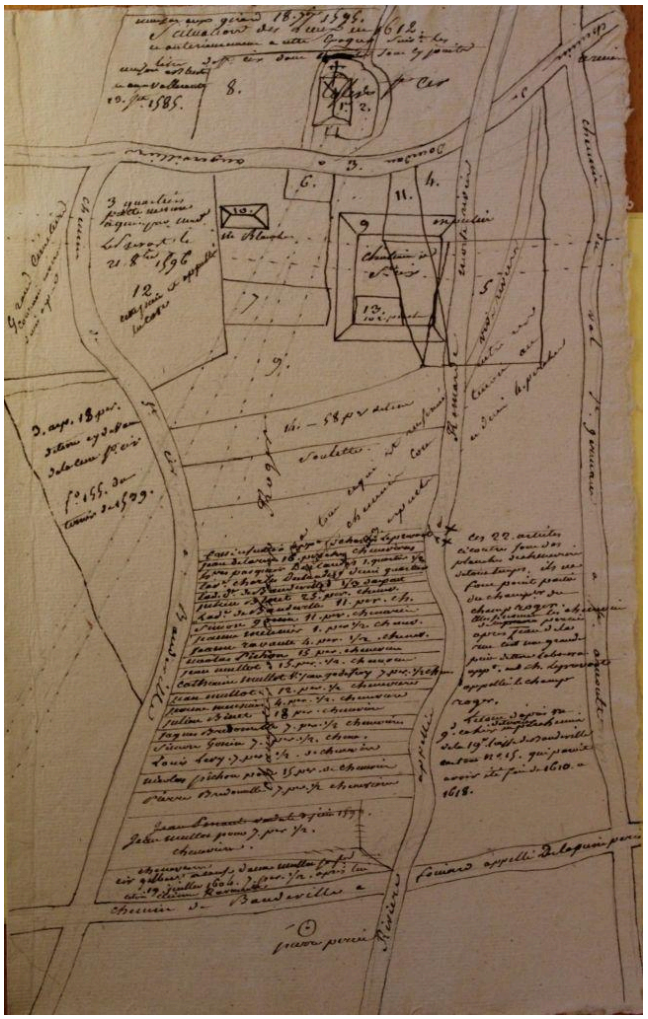

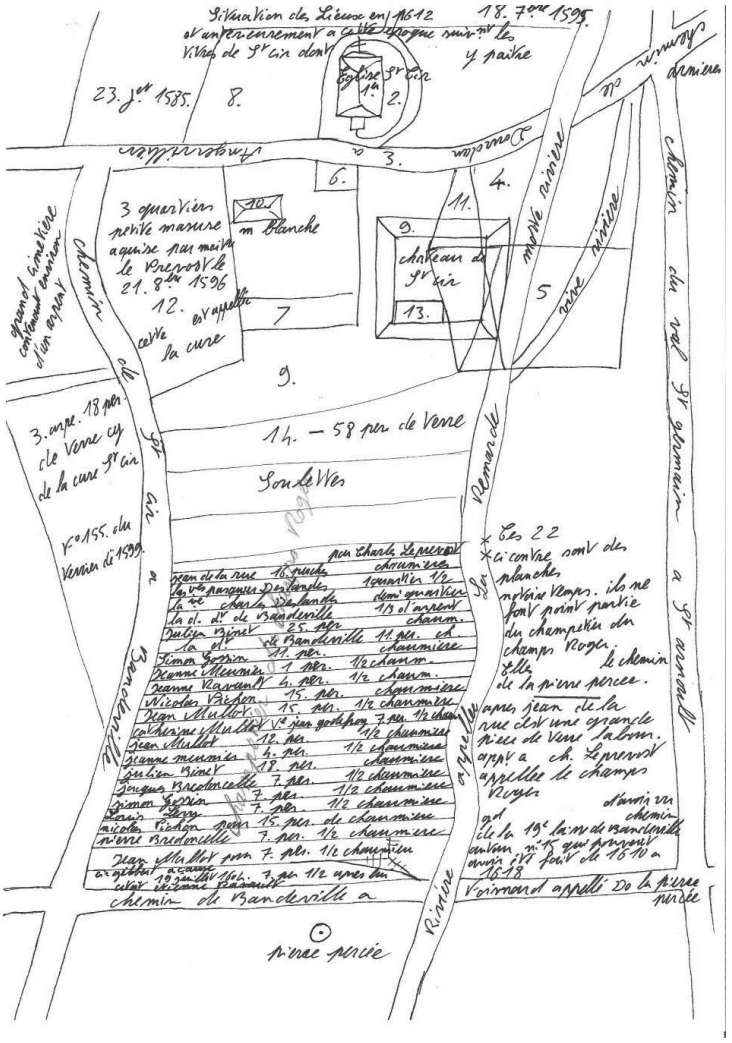
Situation des Lieux en 1612
et emplacement a cette époque
18. 7bre 1595
23. 9br 1585.
8.
Eglise
1.
2.
3.
6.
4.
11.
9.
chateau de
13.
5
7
12.
9.
14. — 58 perc de Verne
Soulevés
Chemin
Remarde
Rivière
chemin de Bandeville a
pierre percée

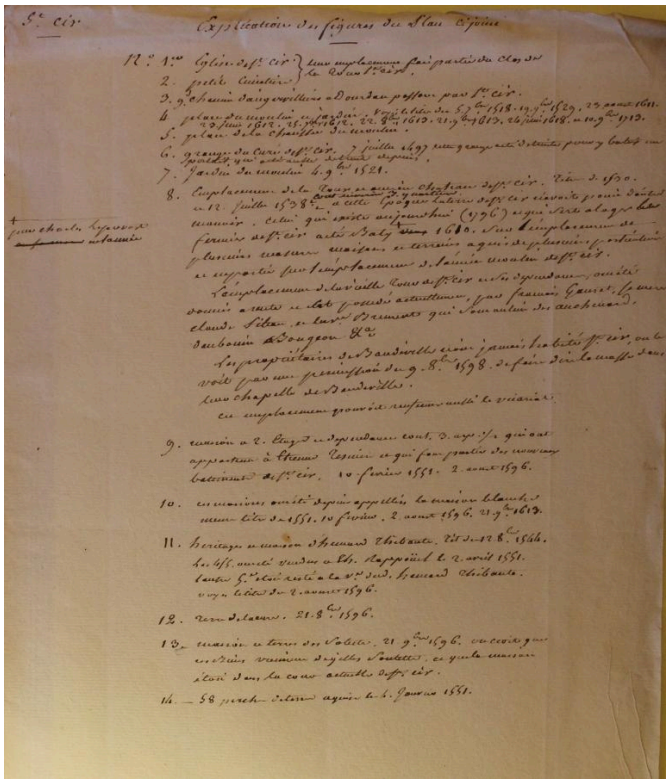

St Cir Explication des figures du plan ci-joint

1er Eglise leur emplacement fait partie du clos de
2 petit cimetiere la tour St Cir
3 Gd chemin d'angervilliers a Dourdan passant par St Cir.
4 Place du moulin et jardin. Voyez le titre des 56.7.1518. 19.9.1529. 29 aoust 1611. 23 juin 1612. 25. 9bre 1612. 22. 8bre.1613. 21. 9bre. 1613. 24 juin 1618 et 10. 9bre.1713.
5 place de la chaussée du moulin.
6 grange du curé de St Cir. 7 juillet 1497. Cette grange a été detruite pour y bastir un portail qui a été aussi detruit depuis.
7 Jardin du moulin 4. 9bre 1521.
8 Emplacement de la Tour et ancien chateau de St Cir. Titres de 1530. et 12 juillet 1538. A cette epoque la terre de St Cir n'avoit point d'autre
+ manoir. Celui qui existe aujourd'hui (1796) et qui sert a loge le
par charles Leprevost +
en l'année fermier de St Cir a eté baty vers 1610. sur l'emplacement de
plusieurs masures maisons et terrains aquis de plusieurs particuliers
et reportés sur l'emplacement de l'ancien moulin de St Cir.
l'emplacement de la vieille tour de St Cir et ses dependances ont été
donnés a rente et sont possedés actuellement par francois Gousset, pierre
claude Piltan, et (?) Brement qui sont au lieu dit auchenard.
Daubouin Bougeon & al
les propriétaires de Bandeville n'ont jamais habités St Cir, on le
voit par une permission du 9. 8bre.1598 de faire dire la messe dans
leur chapelle de Bandeville.
Cet emplacement pouvoit renfermer aussi le vicariat.
9 maison a 2. Etages et dependances cont. 3 arpe. 1/2 qui ont
appartenu à Etienne Tesnier et qui font partie des nouveaux
batiments de St Cir. 10 fevrier 1551. 2 aoust 1596.
10 ces maisons ont été depuis appellées la maison blanche
(?) titre de 1551. 10 fevrier. 2 aoust 1596. 21. 9bre. 1613.
11 heritages de maison d'Hamard Thibaute. Tit du 12. 8bre.1544.
les 4/5. ont eté vendus a Th. Rappoüel le 2. Avril 1551.
l'autre 5e etoit resté a la vve dud. Hamard Thibaute.
Voyez le titre du 2. aoust 1596.
12 Terre de la cure. 21. 8bre . 1596.
13 maison et terres des Solettes. 21. 9bre. 1596. On croit que
ces biens voisinent (?) Soulettes, et que la maison
étoit dans la cour actuelle de St Cir.
14 58 perches de terres aquises le 4 janvier 1551.