Муниципальное образовательное учреждение
дополнительного образования «Якшур-Бодьинский ЦДО»

Туристско-краеведческое объединение «Юный турист Удмуртии»

ОТЧЕТ
«По следам Героев»
велопоход 1 степени сложности

Руководитель:
Биянова Зинаида Сергеевна,
педагог дополнительного
образования

Якшур-Бодья
2023

Оглавление

Якшур-Бодья 1
20231
I. Справочные сведения 4
Паспорт маршрута 4
II. Содержание отчета 6
1. Общая смысловая идея похода. 6
2. Варианты подъезда и отъезда : 6
3. Маршрут пройден полностью, изменений не было. 6
4. График движения 6
5. «Техническое описание прохождения группой маршрута» 8
6. Потенциально опасные участки 8
7. Экскурсионное сопровождение интересных мест 8
8.Дополнительные сведения о походе 11
9.Стоимость, питания, снаряжения, средств передвижения 12
10.Итоги, выводы и рекомендации по прохождению маршрута. 12
Приложение1 13
Обзорная карта маршрута 13
Подробная нитка маршрута 13
Приложение2 16
Краеведческий фотоотчет 16
Приложение 3 25
Технический фотоотчет 25
ЛИТЕРАТУРА 34

I. Справочные сведения

Паспорт маршрута

1. Проводящая организация : Муниципальное бюджетное учреждение дополнительного образования «Якшур-Бодьинский центр дополнительного образования», тел. 34162-4-18-70, e- mail – yak-bod.zdt@udm.net

2.Место проведения: Россия, Удмуртская Республика, Якшур-Бодьинский район.

3. Общие справочные сведения о маршруте.

Вид туризма	Категория сложности похода	Протяженность активной части похода, км.	Продолжительность		Сроки проведения
			общая	ходовых дней	
Велосипедный	1 степень сл.	60км	4	4	21-24 августа 2023г.

4. Подробная нитка маршрута.

Дата	Участки маршрута (от-до)	км	Способ передвижения
21.08.	С.Якшур-Бодья – д.Иж-Забегалово	15	На велосипедах
22.08	д.Иж-Забегалово – д.Чекерово	10	На велосипедах
23.08	д.Чекерово- Б. Ошорцы -М. Ошорцы-исток р.Иж	18	На велосипедах
24.08	исток р.Иж-М.Ошворцы-д.Кенервай- д.Бабашур с.Якшур- Бодья	17	На велосипедах
	ИТОГО	**60**	На велосипедах

II. Содержание отчета

ОТЧЕТ
о туристском велопоходе «По следам Героев»

1. Общая смысловая идея похода.

Группа ребят объединения «Юный турист Удмуртии» разработали и совершили 60 километровый велопоход, посвященный 100-летию рождения Героя Советского Союза, Феодоры Пушиной. В память о героях Великой Отечественной Войны, ребята посетили д. Иж-Забегалово(фото2), памятную стеллу в д.Тукмачи(фото4) и школьный музей в д.Б.Ошворцы(фото8), где родилась и училась Феодора Пушина. А в д. М.Ошворцы - дом и памятник в честь трех сестер –хирургов, Широбоковых Ксении, Любови и Христины, ушедших на фронт и спасавших жизни наших солдат в госпиталях(фото10).

Во время прохождения данного маршрута туристы могут не только посетить и осмотреть исторические места, но и отработать технику преодоления с велосипедами крутых склонов, поросших диким лесом, потренироваться в ориентировании по лесным и полевым дорогам, увидеть и сфотографировать красивейшие пейзажи.

Данный маршрут спланирован с учетом того, что участники – начинающие велотуристы. Большая часть пути спланирована по полевым и лесным дорогам, а последняя ночевка - в живописнейшем месте истока р.Иж(фото12), являющейся главной образующей Ижевского пруда.

По данным местам могут составлять маршрут туристы спортсмены, планируя категорийные пешие походы, и начинающие туристы-школьники без туристического опыта, т.к. через эти места проходит автотрасса с.Якшур-Бодья-с.Шаркан-г.Воткинск и вдоль неё в близлежащих деревеньках можно закупать продукты.

2. Варианты подъезда и отъезда :

Подъезд и отъезд к началу и к концу маршрута: автостанция с.Якшур-Бодья – находится на автотрассе Казань-Ижевск-Пермь.

Автобусы ходят ежедневно с любой автостанции Удмуртии.

3. Маршрут пройден полностью, изменений не было.

Ссылка на статью в ВК мессенджере

https://vk.com/zzz64?w=wall66595432_8453%2Fall

4. График движения

Дни пути	Дата	Участок пути (от – до)	Протяженность в километрах	Чисто ходовое время	Определяющие препятствия на участке	Метеоусловия
1-й	21.08.2023	с.Якшур-Бодья – д.Иж-Забегалово-	15	3ч30мин.	Лесные и полевые дороги	t+18^{0}С, облачно, ветер С-З, 4-5 м/сек.,
2-й	22.08.2023	д.Иж-Забегалово-д.Тукмачи-д.Чекеровo-	10	3ч30мин.	Лесные и полевые дороги, крутой	t+18^{0}С, переменная облачность,

					подъём с буреломом	ветер 2-3м/сек., С-З,
3-й	23.08.2023	д.Чекерово -д.Б.Ошворцы-д.М.Ошворцы-исток р.Иж	18	3ч50мин.	Лесные и полевые дороги	t+18^{0}С, переменная облачность, ветер С,2-3 м/сек.,
4-й	24.08.2023	исток р.Иж – д.Кенервай-Бабашур -300-летняя сосна- – с.Якшур-Бодья	17	3ч45мин.	Полевые дороги	t+18^{0}С, облачно, небольшой дождь, ветер С-З, 2-3 м/сек.,

5. «Техническое описание прохождения группой маршрута»

Между д.Тукмачи и д.Чекерово подъем от пруда (фото5) лучше совершать траверсом вдоль склона с восточной стороны. На склоне сильный бурелом, поэтому рекомендуется сначала поднять рюкзаки, а затем спуститься за велосипедами, спилив некоторые завалы.

6. Потенциально опасные участки

При проезде по трассе соблюдать правила дорожного движения для велосипедистов

7. Экскурсионное сопровождение интересных мест

1. с.Якшур-Бодья - Административный центр Якшур-Бодьинского района. https://ru.wikipedia.org/wiki/Якшур-Бодья(7). Имеется мемориал участникам Великой Отечественной войны (Фото1). В 2009 году в Якшур-Бодье был открыт сквер, посвященный участникам локальных войн XX века. Имеется автостанция, почтовое отделение, столовая, гостиница, Свято-Никольский храм. Название села происходит от удмуртского «яг» — «бор», удм. шур — «река» и удмуртского Бёдья — название воршуда. Таким образом, название села можно перевести как род Бодья, живущий у лесной речки. В разговорной речи название села нередко сокращается до Як-Бодья или просто Бодья. Якшур-Бодья расположена на автодороге Ижевск — Глазов Р321, в 41 км к северу от Ижевска, в центральной части Якшур-Бодьинского района, в пределах Тыловайской возвышенности[2]. От села разветвляются дороги на сёла Шаркан и Кекоран. Ближайшая железнодорожная станция Кекоран находится в 12 км от Якшур-Бодьи на линии Ижевск — Пибаньшур.Село стоит на реке Якшурка, впадающей в реку Селычка.Населённый пункт основан немногим ранее 1682 года. Удмурты из рода Бодья переселились к речке Якшурке и основали деревню Якшур-Бодья.

2. д.Иж-Забегалово(Фото17а) – деревня в Якшур-Бодьинском районе Удмуртии. Входит в состав Большеошворцинского сельского поселения. Населённый пункт расположен на юго-востоке Якшур-Бодьинского района в 32 километрах от Ижевска. Через деревню протекает река Иж. В деревне находится купель Святого источника Иверской иконы Божией Матери. Здесь Ф.Пушина училась в младших классах

3. д.Тукмачи – https://vk.com/wall-192730403_7426?ysclid=lmg4tu70in153477565 (2) В этой деревне 1 ноября 1923 года родилась Федора Андреевна Пушина (1) — военфельдшер, лейтенант медицинской службы, участница Великой Отечественной войны, герой Советского Союза (посмертно). На месте бывшей деревни поставленна памятная стелла и небольшая крытая беседка. Местные жители приходят сюда вспомнить, погибших родных(Фото4).

4. д.Чекерово – небольшая деревушка, в которой живет около 130 чел. В деревне имеется родник (Фото6), и частные прудики

5. д.Б.Ошворцы – Деревня находится в центральной части республики, в восточной части района, в зоне хвойно-широколиственных лесов, между реками Большой Иж и Лудошурка. Большеошворцинскую семилетнюю школу окончила Ф. А. Пушина , В деревне находится школа в которой она училась . В данное время школа носит её имя (Фото8а,б,в).

6. д.М.Ошвоврцы – на берегах реки Большой Иж, к северу от автодороги 94К-44, на расстоянии примерно 10 километров (по прямой) к северо-востоку от села Якшур-Бодья, Здесь живут около 129 человек. В деревне Малые Ошворцы (фото10) в семье Захара Григорьевича и Анны Степановны Широбоковых из девяти детей на фронт ушли пятеро, из них три дочери – Ксения, Любовь, Христина, два сына – Иван и Максим. Ксения, Любовь, Христина перед войной окончили Ижевский медицинский государственный институт и служили фронтовыми хирургами, сделав десятки тысяч операций. https://www.moypolk.ru/yakshur-bodinskiy-rayon/during_war - «Бессмертный полк - Якшур-Бодьинский район.» (3)

7. Исток р.Иж (Фото12)– р. Иж начинается с обычного родника недалеко от деревни Малые Ошворцы Як-Бодьинского района. Место около истока реки местные жители оборудовали щитом с подробной информацией о реке и деревянной беседкой., Река образована слиянием Большого и Малого Ижа, протекает по территории Удмуртии и Татарстана по направлению с севера на юг, это правый приток Камы. Общая протяжённость реки — 259 км, из которых 70 км — от истока до плотины Ижевского пруда и 189 км — от плотины до места её впадения в Каму. Единственный город на реке – Ижевск. https://nashural.ru/russia/istok-reki-izh/ (4) - Путь к истокам. В 2006 году содружество «Ойкумена», куда входят школьники, преподаватели и студенты Удмуртского госуниверситета, многие годы изучающие животный и растительный мир республики, решили отдать дань природной святыне нашего края – реке Иж. Так родился проект «Путь к истокам». На небольшой поляне их руками была построена беседка с очагом, родник огорожен плетеной изгородью, установлен железный щит, на котором была написана подробная информация о реке Иж. К сожалению, природа не пощадила старания энтузиастов – надпись на щите стерлась, изгородь покосилась, подход к роднику густо зарос высокой травой. Но тем не менее это место восхищает своей красотой, завораживает тишиной, тут хочется остановиться, посидеть возле русской печи и подумать о вечном. Местоположение истока р.Б.Иж- https://geotree.ru/coordinates?lat=57.27570&lon=53.30017&z=13&mlat=57.27264&mlon=53.308754 (5)

8. 300-летняя сосна (Фото15)-https://www.finnougoria.ru/news/32177/ Трёхсотлетняя сосна из Удмуртии (6) стала достоянием России. Ей присвоили почётное звание "Памятник живой природы".Уникальное дерево растёт в Якшур-Бодьинском районе. Высота – двадцать метров, толщина почти четыре. Ствол - в три обхвата. Кроме природной красоты, его отличает и статус растения, обладающего историческим значением. "Сосна-борть - это естественное природное дупло, выдолбленное когда-то удмуртами. Пчелы, дикие пчелы прилетали в это дупло, собирали мед, строили соты, собирали мед, и впоследствии уже бортники залезали на дерево и забирали этот мед", - рассказала научный сотрудник Якшур-Бодьинского районного Краеведческого музея Любовь Пасынкова.

Якшур-Бодьинская сосна стала третьим деревом в Удмуртии, получившим такой статус. Ранее в список попали 200-летняя липа, растущая

в усадьбе Чайковских в Воткинске, и сосна в деревне Зура Игринского района.

8.Дополнительные сведения о походе

Личное снаряжение:	Групповое снаряжение:
Спальник	Палатки – трехместные 2 шт.
Спортивная шапочка легкая	Кателки -2 шт.х 3л
Дождевик	Ножевка -1шт.
Запасные футболки теплая и легкая	Компас-2шт.
Запасные носки 2 пары	Рюкзак + сумка на велосипед
Куртка на вечер (ветровка)	Теплая водолазка
КЛМН	Кепка с козырьком
Запасные кроссовки	Ветрозащитный костюм
Индивидуальные лекарственные препараты (если необходимы)	Запасная спортивная одежда (штаны и футболка с длинным рукавом)
Зажигалка или коробок спичек	1л бутылка для воды
Лейкопластырь-2-3 пластинки	Точка (сидушка)
Репелленты от комаров и клещей	Влажные салфетки
	Мыло, зуб щетка, паста, полотенце
	Телефон и зарядное устройство (пауэрбанк)
	Карты и схемы маршрута в водонепроницаемой упаковке
	Карематы – 2шт х палатки=4 шт.
	Дневник-блокнот с авторучкой и карандашом
	Топорик-1шт.
	Малая лопата
	Медаптечка для велопохода
	Ремнабор для велопохода

Список медаптечки для велопохода- йод, марганцовка, аспирин, смекта, регидранты, мазь «Скорая помощь», активированный уголь-6 пластинок, лейкопластырь пластинками и рулоном, бинты стерильные и простые по 3 шт., детская присыпка

Список ремнабора для велопохода – насос, проволока мягкая и стальная, пластиковые стяжки, скотч, изолента, мультитул для ремонта велосипеда, запасная цепь, заплатки и клей для ремонта камеры, резинка бельевая, шпагат.

Особенности велопохода

Полевые и лесные дороги имеют много ям и кочек, поэтому скорость спуска нужно контролировать, не обгонять друг друга и держать дистанцию до 5-10 м на случай торможения при падении участника перед вами.

Во время нашего похода была засушливая погода, и пруд за д. Тукмачи высох, пришлось готовить ужин из оставшихся запасов личной воды.

9.Стоимость, питания, снаряжения, средств передвижения

В д.Б.Ошворцы имеются продуктовый и хозяйственный магазины. Они работают без выходных с 8.00 до 20.00. Там можно закупить продукты и хозяйственные товары.

Там же есть средняя общеобразовательная школа. В школе – музейная комната, посвященная Герою Советского Союза Феодоре Пушиной.

На 4 дня похода потратили для покупки питания, ремнабора и аптечки 500руб на 1 человека.

Маршрут проходили на личных велосипедах.

10.Итоги, выводы и рекомендации по прохождению маршрута.

Маршрут пройден по плану, посетили памятные места и школьный музей.

Во время прохождения по полевым дорогам нужно обращать большое внимание на развилки , и стараться придерживаться более наезженных дорог, т.к. не наезженные дороги ведут обычно к заброшенным вырубкам.

На участке между д.Иж-Забегалово и д.Чекерово воды практический нет, пруд вблизи бывшей деревни Тукмачи из-за сухой погоды стал очень мелким и зарос болотной травой, тем более дамбу прокопали бобры. Поэтому, из пруда вытекает маленькая речушка, только из неё можно набрать воды.

Приложение1

Обзорная карта маршрута

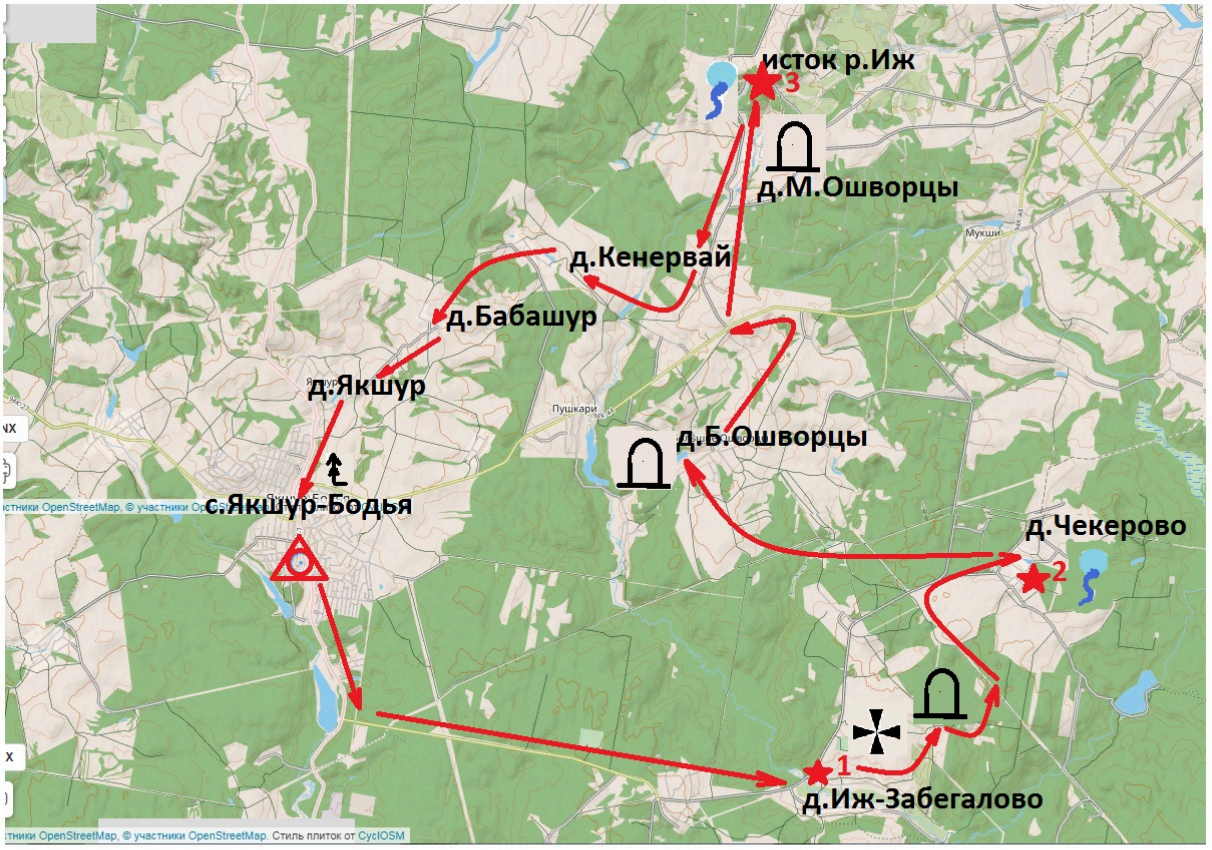

-Старт и финиш

- направление движения

-места ночевок

-ключ, родник

- церковь

- памятник

- сосна-борть

Подробная нитка маршрута

С.Якшур-Бодья – д.Иж-Забегалово

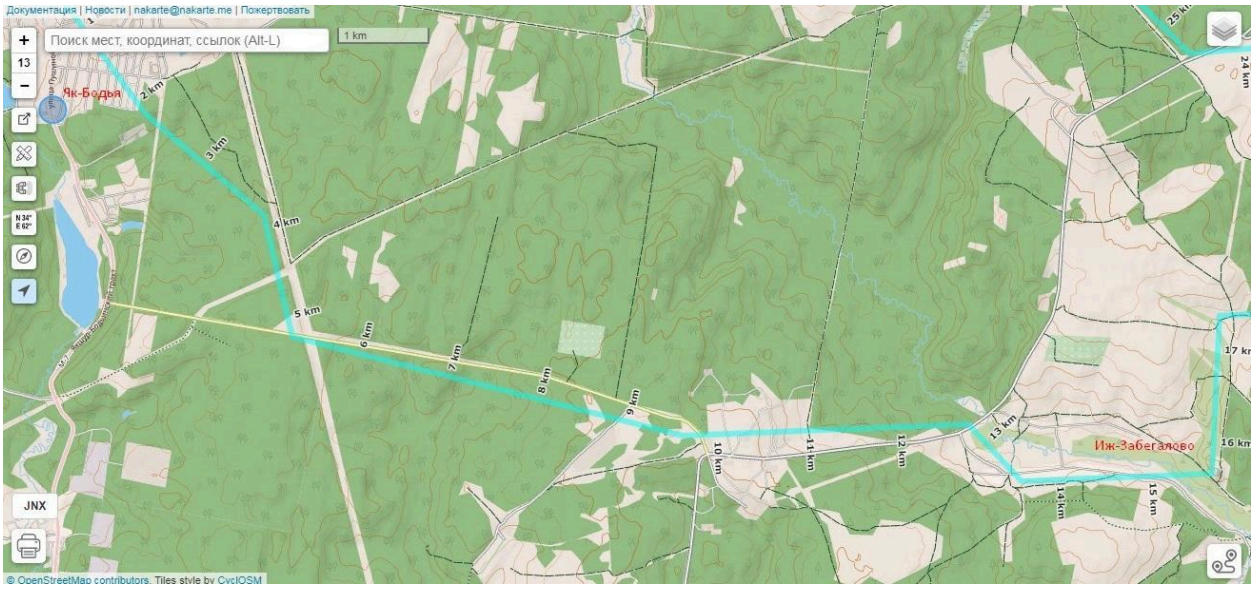

д.Иж-Забегалво-д.Чекерово-10км

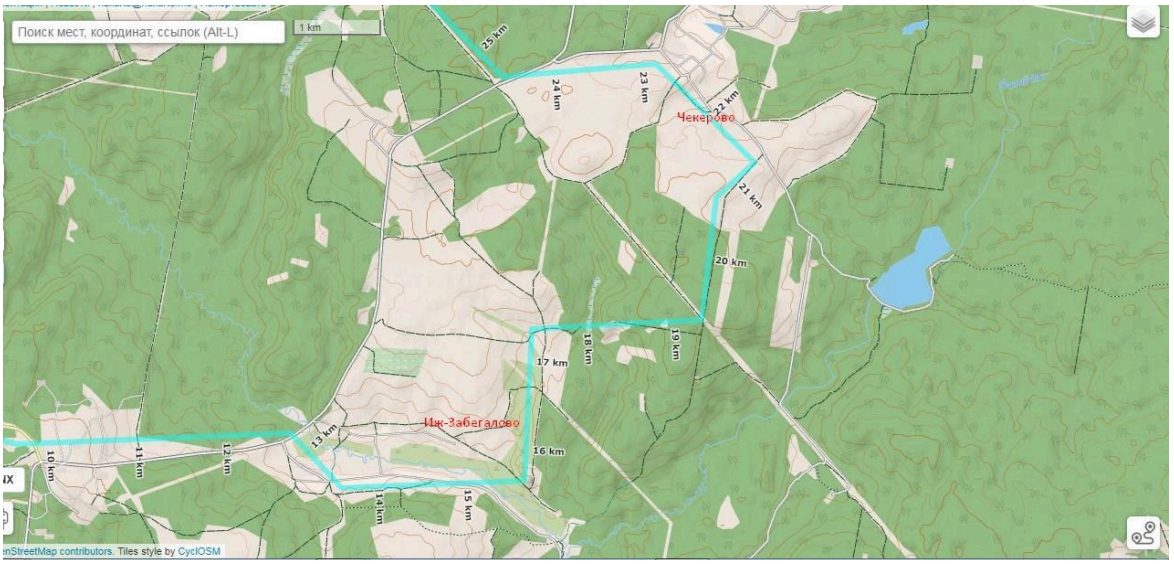

д.Чекерово- д.Б.Ошворцы- д.М.Ошворцы-15км10км

д.Б.Ошворцы- д.М.Ошворцы-13км

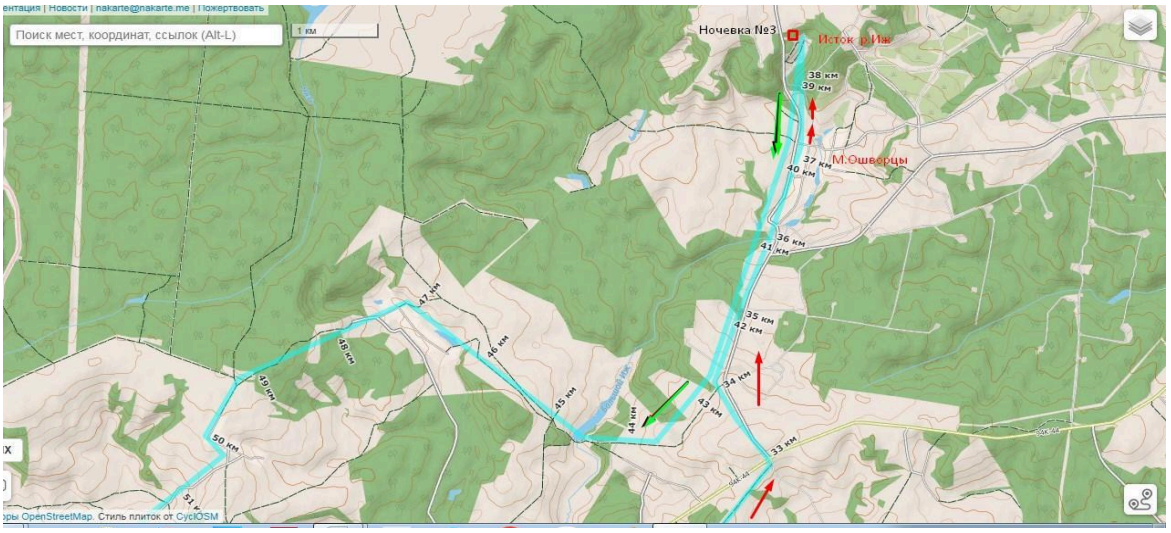

д.М.Ошворцы- д.Кенервай- д.Бабашур-15км

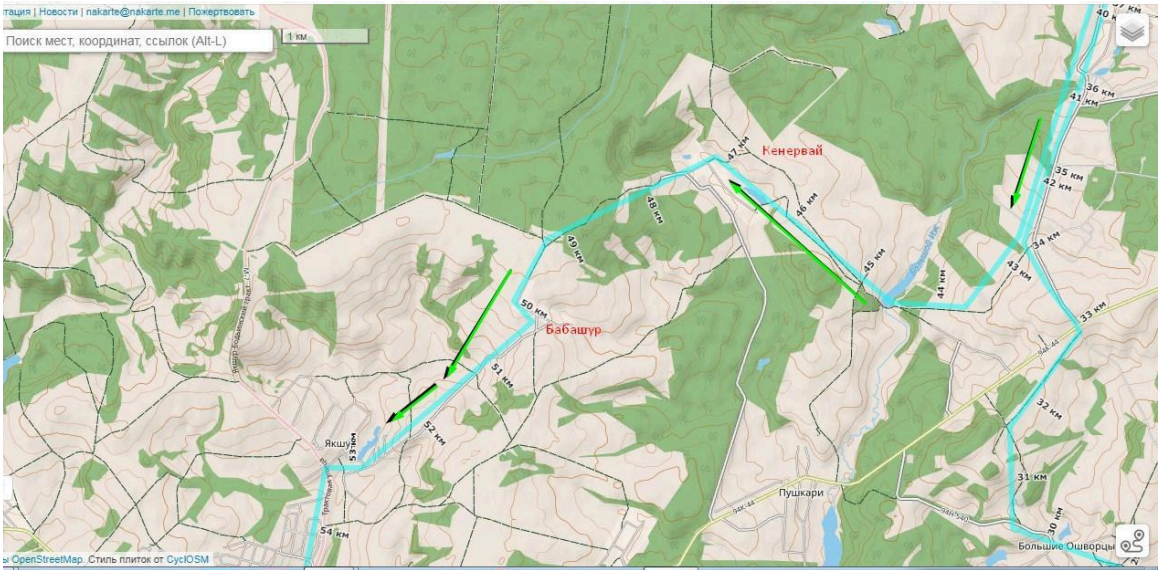

д.Бабашур- д.Якшур-с.Якшур-Бодья

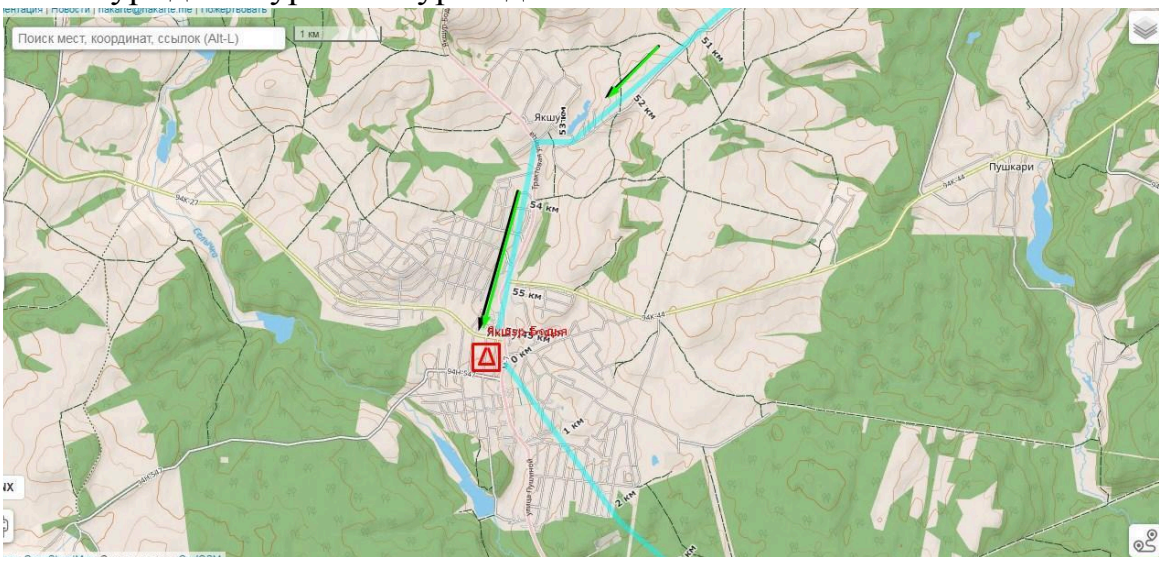

Приложение2

Краеведческий фотоотчет

Площадь Славы в с.Якшур-Бодья

Церковь в д. Иж-Забегалово

Поворот на д.М.Ошворцы

Колодец у д.Якшур

300 летняя сосна-борть

Фото15а
300 летняя сосна-борть

Приложение 3

Технический фотоотчет

Поворот у кафе «Путник» в сторону д.Иж-Забегалово

Поворот на д.Иж-Забегалово

Д.Иж-Забегалово

Памятная стела в память о Ф.Пушиной на месте бывшей д.Тукмачи

д.Б.Ошворцы вид сверху

д.Б.Ошворцы пруд

Выезд от д.Рудинский на трассу с.Якшур-Бодья-с.Шаркан

Поворот на д.М.Ошворцы

д.М.Ошворцы

Д.Кенервай

Вид с края карьера в сторону д.Бабашур

Лесопилка в бывшей д.Бабашур

Подъем к д.Якшур



300 летняя сосна-борть

ЛИТЕРАТУРА

1. Пушина Федора Андреевна // Герои Советского Союза: Краткий биографический словарь / Пред. ред. коллегии И. Н. Шкадов. — М.: Воениздат, 1988. — Т. 2 /Любов — Ящук/. — С. 335. — 863 с.
2. .–https://vk.com/wall-192730403_7426?ysclid=lmg4tu70in153477565 д.Тукмачи
3. -«Бессмертный полк - Якшур-Бодьинский район.» https://www.moypolk.ru/yakshur-bodinskiy-rayon/during_war
4. . Путь к истокам- https://nashural.ru/russia/istok-reki-izh/
5. .Местоположение истока р.Б.Иж- https://geotree.ru/coordinates?lat=57.27570&lon=53.30017&z=13&mlat=57.27264&mlon=53.308754.
6. .Трёхсотлетняя сосна из Удмуртии https://www.finnougoria.ru/news/32177/
7. Административный центр Якшур-Бодьинского района. https://ru.wikipedia.org/wiki/Якшур-Бодья