

Западная Гренландия 2018 - яхтенная экспедиция

Яхтенная экспедиция Паганелей по Западной Гренландии

Контактное лицо: [Марианна Михайловская](#)

**Друзья, обратите внимание, что отправленная заявка не гарантирует место в команде.
Бронирование происходит только после ответа на наше письмо и внесения аванса.**

Отправься в летнюю Гренландию, невероятный мир льда и красоты!
Побывай там, куда могут добраться только единицы счастливиц! Пройди
на яхте путь среди льдов и фьордов, как первооткрыватели викинги!
Насладись самыми невероятными пейзажами Арктики! Понаблюдай за
китами в кругу таких же отчаянных путешественников и сделай самые
запоминающиеся фотографии твоей жизни!

В 2014 году мы впервые побывали в Гренландии и уехали оттуда поражённые невероятной красотой этих малопосещаемых мест. Тогда у нас проходила экспедиция в Восточной Гренландии, однако всем путешественникам известно, что самые изысканные красоты сосредоточены в Западной Гренландии, где можно сразу в одном регионе увидеть огромные ледники, невероятно причудливые айсберги, китов, тюленей, белых медведей, охотников инуитов, фьорды. Всё это у нас будет в августе 2018 года. В Западную Гренландию отправится наша экспедиционная яхта ледового класса, которая будет ждать Паганелей, начиная с конца июля 2018. Надо будет прилететь из Копенгагена в городок Ilulissat, где мы погрузимся на яхту и отправимся в одно из самых ярких путешествий в своей жизни :).



Перед тем, как отправиться изучать нашу программу экспедиции, вам, наверное, интересно будет узнать некоторые уникальные факты о Гренландии:

- Гренландия считается самым большим в мире островом. Его площадь достигает 2 166 086 кв. км. - она могла бы покрыть территорию от Норвегии до Сахары.
- Остров Гренландия был обнаружен викингами в 10-м веке. Считается, что они назвали этот остров Гренландией (Greenland – «зеленая страна»), чтобы соблазнить новых поселенцев.
- В гренландском языке остров Гренландия носит название «Kalaallit Nunaat», что означает «Земля Людей».
- Лодка, анорак и иглу – гренландские слова, которые перешли во многие другие языки мира.
- В городе Илуиссат (Якобсхавн) / Ilulissat (Jakobshavn) находится самый активный ледник северного полушария.
- Национальное блюдо жителей острова Гренландия - варёное мясо тюленей с рисом и луком.
- До острова Гренландия можно добраться только самолётом через главные ворота – аэропорты в городах Кангерлуссуак (Kangerlussuaq) на западе или Нарсарсуак (Narsarsuaq) на юге, где в прошлом находились авиабазы США. АвиAPERелёт длится около 4 - 5 часов. Между городами нет дорог, поэтому передвигаться можно только на самолёте, вертолёте или на морском судне.
- Коренное население острова – эскимосские инуиты - составляют 85 % всего населения, остальная часть приходится на датчан. В колониальный период и после него большое количество инуитов вступили в брак с европейцами, поэтому предками многих современных гренландцев являются как инуиты, так и выходцы из Европы.
- Датская колонизация острова Гренландия началась в 18-м веке, а в 1953 году остров вошёл в состав Дании. В 1979 году датский парламент предоставил

острову Гренландия статус самоуправляемой территории.

- Северное сияние появляется на острове Гренландия в течение всего года, но его можно наблюдать только на фоне ясного вечернего неба.

- Ежегодно от ледников острова Гренландия откалывается около 10 000 - 15 000 айсбергов.



Страна: Гренландия



Вид отдыха: Путешествие. Яхтинг. Приключение. Знакомство с аутентичными культурами.



Необходимые требования: обычная физическая форма



Размер группы: 8 человек.



Лидеры группы: Денис Давыдов



Продолжительность: 9 дней



Сроки проведения:

1-я группа: с 19 по 27 июля 2018 г. (группа набрана)

2-я группа: с 30 июля по 7 августа 2018 г. (группа набрана)

3-я группа: с 10 по 18 августа 2018 г. (группа набрана)

4-я группа: с 21 по 29 августа 2018 г. (группа набрана)



Стоимость участия в экспедиции: **2350 евро** (сюда включено: аренда экспедиционной яхты, размещение в 2-х местных каютах, топливо согласно маршрута, аренда необходимого оборудования, уборка яхт, стоянки в маринах, услуги шкиперов и команды матросов, имеющих опыт хождения в арктических широтах, услуги кока на борту, услуги гидов команды Paganel Studio).

В стоимость не входит: перелёт из вашего города до Гренландии и обратно, виза, питание, доплата за одноместное проживание.



Нить маршрута: Копенгаген - Илюлиссат - Аasiaат - Кекертарсуак - Ууманак - Саркак - Oqaatsut - Илюлиссат - Копенгаген

Программа Экспедиции

День 1 (19 июля) (30 июля) (10 августа) (21 августа) - Илюлиссат.

Перелёт из вашего города до г. Копенгаген, а оттуда до славного гренландского населённого пункта Илюлиссат. Встреча в аэропорту. Трансфер в порт.

Заселение на яхту. Инструктаж от капитана о пользовании галюнами и мерах безопасности на яхте. Приветственный ужин от нашего шеф-повара и кока по совместительству. Закупка недостающего продовольствия в одном из 4-х местных супермаркетов.



По количеству отелей, кафе, магазинчиков и всяческих активностей для туристов больше Илюлиссата только столица Гренландии Нуук. Причина такого изобилия кроется в самом названии города, которое с гренландского

переводится как «айсберги», и люди со всего мира тянутся сюда, чтобы на них взглянуть.



Паганели частенько бывают в разных самых удалённых местах планеты – чего мы только не повидали, но неизменно, каждый раз, когда мы видим айсберг, мы не перестаём удивляться этому неподдающемуся воображению творению природы.



Айсберги прекрасны в любом освещении: днём, на фоне синего неба, тающие на солнце и словно покрытые глазурью, вечером, охваченные пламенем заката, и на рассвете, окутанные туманной дымкой, подсвеченные золотистым светом пробуждающегося утра. Из всего неодушевлённого айсберги – самые живые и непредсказуемые – вот он перед тобой, а через секунду, подтаявший на солнце, он уже рушится с оглушительным шумом, вспенивая воду обломками. Пока не увидишь своими глазами, представить невероятность форм, вписанную в такие колоссальные размеры, сложно.



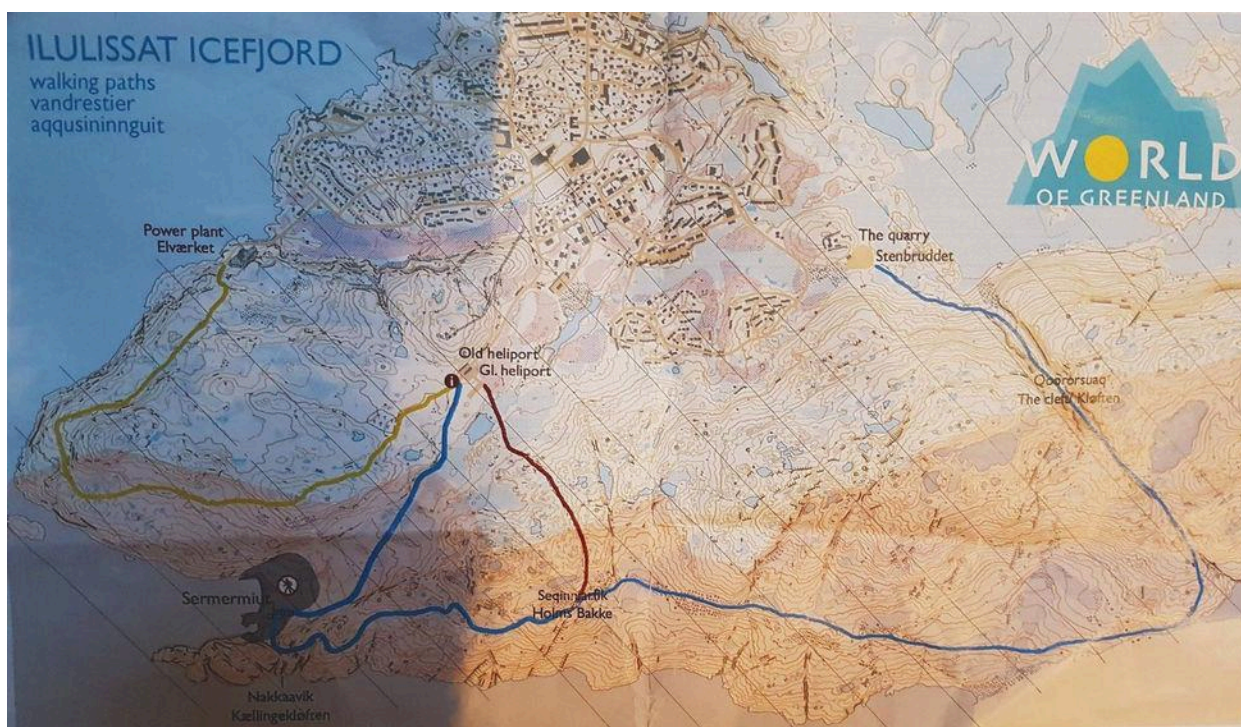
День 2 (20 июля) (31 июля) (11 августа) (22 августа) - Просыпаемся.

Осматриваемся на яхте. Завтракаем.

Этот день у нас посвящён треккингу к одному из самых красивых мест Гренландии - айс фьорду Илуиссата. Это место примечательно тем, что фьорд заполненный айсбергами, сползающими с ледника Сермек-Куджаллек, имеющий ширину около 5 км при толщине льда в нижней части около 150 метров, является самым продуктивным в Северном полушарии.




В 2004 году был внесён в список объектов Всемирного наследия ЮНЕСКО. Он невероятно красив и в тумане и на закате. Мы постараемся поймать все возможные фотографические состояния этого прекрасного места. Туда ведёт 3 варианта треккинга. Самый короткий "обзорный" на 1.5-2 часа, самый долгий на 7-8 часов.




Уже на месте вы сами поймёте какой из вариантов вам интересен и по душе. Спешить не стоит, на изучение этого уникального природного явления у нас отведён весь день.

К вечеру возвращаемся на яхту. Ужин. Отдых.



День 3 (21 июля) (1 августа) (12 августа) (23 августа) - После завтрака мы ещё раз проходим инструктаж от капитана и матросов о правилах поведения во время движения яхты. Выходим в окрестности Илулиссата, чтобы насладиться видом огромных айсбергов и кормящихся и играющих среди льдин китов.



В это время года в эту часть Гренландии приходит довольно много китов горбачей, который будут радовать нас своими играми друг с другом, если повезёт то сфотографируем их прыжки, или просто будем неторопливо идти рядом с ними наблюдая этих гигантов с относительно близкого расстояния.



Потом нам предстоит 6-ти часовой переход в городок Асиат. В пути обед. Вечером ужин на яхте.

День 4 (22 июля) (2 августа) (13 августа) (24 августа) - Утром мы идём осмотреть небольшой гренландский городок Асиат. Можно посетить местный

музей. Докупить недостающие припасы в местном супермаркете. Сходить в душ и интернет.




После 10-11 часов выходим на поиск китов. Аasiat считается одним из самых интересных мест, где можно наблюдать одновременно десятки морских гигантов. Киты – благородные, прекраснейшие создания, на которых стоит взглянуть хотя бы раз, и это зрелище запомнится вам на всю жизнь. В этих животных завораживает всё: как они дышат, спят, кормятся, ныряют, мелькая своими хвостиками. Чтобы у вас была возможность всё это увидеть, мы отправимся в «китовую бухту», как мы называем это место, потому что столько китов, сколько живут здесь, мы больше не видели нигде в Гренландии.




Далее переход к острову Диско, где мы остановимся ночевать в городке Кекертарсуак. В пути обед. Вечером ужин.

День 5 (23 июля) (3 августа) (14 августа) (25 августа) - Кекертарсуак это единственный город на о. Диско. Тут есть свой музей. Магазины и очень красивые виды вокруг.



Сегодня на предстоит trekкинг на 5-6 часов к окаймлённому базальтовыми скалами чёрному пляжу, усеянному, как в Исландии, выброшенными на берег льдинками. В пути с берега можно будет наблюдать неземные пейзажи с айсбергами, китами, вычурными каменными арками и туманами налетающими с моря и исчезающими так же быстро под порывами ветра и лучами солнца.




Во время trekкинговой прогулки можно будет насобирать вкуснейших грибов, которые нам потом приготовит наш кок на яхте. После обеда прощаемся с Кекертарсуаком и отправляемся в довольно долгий переход к самой северной точке нашего маршрута городку Уумманнак.



По пути можем остановиться на рыбалку. Ужин в пути на яхте.



День 6 (24 июля) (4 августа) (15 августа) (26 августа) - Утром мы прибываем в Умманнак. Город этот невероятно красив и привлекателен. Умманнак лежит у подножия горы невероятно красивой формы. Из нужной точки здесь открываются волшебные виды.



Поэтому мы отправимся в небольшой треккинг к подножью горы чтобы поискать самую красивую обзорную точку. Потом спустимся к городской смотровой площадке, с которой, прихватив бутылочку вина, лучше всего наблюдать и слушать айсберги, которые очень близко подбираются к берегу.



Если время будет позволять то на яхте зайдём в соседнюю с Уумманаком бухту, что увидеть китовое кладбище – насколько дико для нас убивать китов, настолько же для инуитов это норма и даже традиция, которой в Гренландии следуют веками. Вы сами в этом убедитесь, если обратите внимание на картины и рисунки, украшающие стены домов в кафе и на улицах.




После обеда выходим в долгий переход до посёлка Саркак.

День 7 (25 июля) (5 августа) (16 августа) (27 августа) - Прибытие в Саркак.

Завтрак. Отправляемся на изучение посёлка и его окрестностей. Саркак это небольшая деревушка, покорившая нас огромными айсбергами, которые видны здесь прямо из окон домов, и дружелюбными ездовыми собаками. Помимо снегохода собаки у инуитов – один из видов зимнего транспорта. Летом же в Гренландии предпочитают квадроциклы и лодки. Считается что близко к гренландским лайкам подходить нельзя, однако в Саркаке живут самые дружелюбные и милые собаки – сколько раз мы к ним не подходили, всегда дают себя погладить и угостить чем-нибудь вкусным, особенно щенки.



А ещё здесь есть огромное футбольное поле, на котором дети играют прямо на фоне здоровенных айсбергов. Вы такое когда-нибудь видели? Выглядит впечатляюще. В середине дня выходим дальше. Наш курс лежит в посёлок Oqaatsut.



Обед и ужин в пути.

День 8 (26 июля) (6 августа) (17 августа) (28 августа) - В середине дня мы прибываем в Oqaatsut. По пути ловим рыбу в одном месте с очень хорошим клёвом неподалёку от деревушки Oqaatsut. Чистим её и отправляем на изготовление нашему коку, который с радостью пожарит пойманную треску, палтуса, зубатку и всё другое, что попадётся на ваши крючки.




Оqaatsut или ранее Rodebay – название, которое этому месту дали голландские китобои, обосновавшиеся здесь ещё в XVIII веке. Переводится как «красная бухта», и в настоящее время в этой деревушке проживает всего 46 человек. На карте поселение не показалось нам стоящим внимания, поэтому мы не стали в него заходить, когда однажды проходили мимо, но как выяснилось позже, зря.



Когда мы вернулись сюда уже по рекомендации местных жителей, то увидели, насколько здесь необычно и самобытно – так и тянет взяться за камеру, особенно, когда опускается туман. Но самое главное, за что туристы любят это место – знаменитый китобойный кабак под названием Н8.



Из его окон, которые выходят на гавань, можно наблюдать, как мимо проплывают айсберги, наслаждаясь при этом блюдами из свежайшей трески, креветок или лосося. И не забудьте заказать бутылочку шардоне «Rodebay», которое здесь подают. Путь держим опять на Илюлиссат. Примерно 1.5 часа хода и вот мы уже становимся на якорь в порту. Прощальный ужин. Грусть.



День 9 (27 июля) (7 августа) (18 августа) (29 августа) - Утром последний завтрак от нашего шеф-повара. Прощаемся с полюбившейся командой и экипажами. Прощаемся с невероятно красивой и неповторимой Гренландией. Трансфер в аэропорт и вылет в Копенгаген. Позже вылет домой.



Пожалуйста, обратите ваше внимание, что этот маршрут является предварительным. Погода всегда оставляет последнее слово за собой. Маршрут рассчитан таким образом, чтобы оставить достаточно времени в конце экспедиции в случае каких-либо задержек, связанных с погодными условиями. В случае необходимости, маршрут экспедиции может быть изменен капитаном в зависимости от внешних условий!

В стоимость экспедиции входит:

- услуги экспедиционной яхты Paganel Studio, согласно программы;
- 2-х местное размещение в уютных каютах;
- топливо согласно маршруту;
- аренда необходимого оборудования;
- уборка яхт;
- стоянки в маринах и на буях;
- услуги команды шкиперов и матросов;
- услуги гидов команды Paganel Studio.

Не входит в стоимость:

- перелёт из вашего города до г. Иллюисат и обратно;
- виза шенгенская с разрешением на посещение Гренландии (получается в датском посольстве);
- доплата за одноместное проживание;
- питание (ориентировочно 200 - 250 евро за всё путешествие).

Так как большая часть расходов для организации путешествия – авиабилеты и проездные документы на другие виды транспорта, проживание, экскурсии, услуги местных компаний и гидов и т.д. – производится нами заранее, задолго до путешествия, предоплата или оплата за поездку, внесенная Вами, не возвращается в случае Вашего отказа от поездки. У нас просто нет возможности её вернуть...

ПОЧЕМУ С ПАГАНЕЛЯМИ?



МЫ УНИКАЛЬНЫ

Уже много лет мы путешествуем по миру в самые удалённые и необычные места нашей маленькой планеты. Мы не пользуемся услугами отечественных турфирм. Путешествия, которые Мы придумываем и осуществляем, всегда УНИКАЛЬНЫ, имеют свою неповторимую изюминку, шарм и правильный приключенческий дух. Они по-настоящему меняют Вашу жизнь. Мы лично знаем местных гидов, вождей племён, хозяев гостиниц и лоджей. Поэтому каждое наше путешествие – это оригинальный взгляд Паганелей на то или иное место, которое мы хотим вам показать. Посмотрите наши фотоальбомы, фильмы, почитайте рассказы, и вы поймёте, о чём мы собственно...



ТВОРЧЕСТВО

Первое, что нас интересует – это творчество во всём. Во время экспедиций мы много снимаем видео, фотографируем, пишем рассказы, рисуем картины. Если вам интересен творческий подход к жизни и путешествиям, то ВЕЛКАМ... нам с вами по пути.



НИЗКАЯ ЦЕНА

Поскольку мы сами формируем цену путешествия, договариваемся с авиакомпаниями о скидках, ведём переговоры с местными племенами, гидами, фирмами... отказались от услуг разного рода посредников между нами и Вами, то дешевле, чем мы, по большей части предлагаемых нами экспедиций, вам никто не предложит. Спросите в интернете...



ИНТЕРЕСНЫЕ ЗНАКОМСТВА

Присоединяясь к нашей команде, Вы вступаете в своеобразный клуб-семью, которая уже состоит из нескольких сотен человек, которым интересно открывать мир вместе с нами.

Станьте частью УНИКАЛЬНОГО.
Цените жизнь, любите, путешествуйте!!!