

No	Negara	Letak Lintang	Iklim Matahari	Posisi Negara dari Indonesia
1	Brunei Darussalam	4° LU - 5° LU dan 114° BT - 115,5° BT .	Tropis	Utara
2	Filipina	5°LU - 21°LU dan 117°BT - 126°BT .	Tropis	Utara
3	Malaysia	1°LU - 7°LU dan 100°BT - 119°BT .	Tropis	Utara
4	Thailand	5°LU - 21°LU dan 97°BT - 106°BT .	Tropis	Utara
5	Indonesia	6°LU - 11°LS dan 95° BT - 141°BT	Tropis	
6	Singapura	1°15' LU - 1°26' LU dan 103°BT - 104°BT .	Tropis	Utara
7	Vietnam	8° LU - 23° LU dan 102° BT - 109° BT .	Tropis	Utara
8	Laos	14° LU - 22° LU dan 100° BT - 107° B	Tropis	Utara
9	Myanmar	10° LU - 29° LU dan 92° BT - 101° BT .	Tropis & Sub Tropis	Utara / Barat Laut
10	Kamboja	10° LU - 14° LU dan 102° BT - 108° BT	Tropis	Utara

### Soal SIKLUS 1 Mengenal Negara-negara ASEAN :

Kerjakan soal-soal dibawah ini dengan jawaban yang paling tepat!

1. Perhatikan Peta ASEAN di bawah ini!



Sumber: <https://www.google.com>

Sumber: <https://www.google.com>

Jika melihat peta di atas, pernyataan yang benar adalah

- Secara astronomis, kawasan Asia Tenggara terletak di 29°LU - 11°LS. Sebelah selatan berbatasan dengan Australia dan selandia baru .
- Secara astronomis, kawasan Asia Tenggara terletak di 29°LU - 93°LU. Sebelah utara berbatasan dengan samudera Pasifik dan cina
- Secara astronomis, kawasan Asia Tenggara terletak di 11°LU - 93°LU. Sebelah barat berbatasan dengan samudera Pasifik dan Banglades

No	Negara	Letak Lintang	Iklim Matahari	Posisi Negara dari Indonesia
1	Brunei Darussalam	4° LU - 5° LU dan 114° BT - 115,5° BT .	Tropis	Utara
2	Filipina	5° LU - 21° LU dan 117° BT - 126° BT .	Tropis	Utara
3	Malaysia	1° LU - 7° LU dan 100° BT - 119° BT .	Tropis	Utara
4	Thailand	5° LU - 21° LU dan 97° BT - 106° BT .	Tropis	Utara
5	Indonesia	6° LU - 11° LS dan 95° BT - 141° BT	Tropis	
6	Singapura	1°15' LU - 1°26' LU dan 103° BT - 104° BT .	Tropis	Utara
7	Vietnam	8° LU - 23° LU dan 102° BT - 109° BT .	Tropis	Utara
8	Laos	14° LU - 22° LU dan 100° BT - 107° B	Tropis	Utara
9	Myanmar	10° LU - 29° LU dan 92° BT - 101° BT .	Tropis & Sub Tropis	Utara / Barat Laut
10	Kamboja	10° LU - 14° LU dan 102° BT - 108° BT	Tropis	Utara

D. Secara astronomis, kawasan Asia Tenggara terletak di 29°LU - 11°LS. Sebelah timur berbatasan dengan samudera Pasifik dan Papua Nugini

Jawaban : D

2. Lakukan analisis mengapa mayoritas penduduk ASEAN bekerja di bidang pertanian jika dihubungkan dengan letak geografis

A. Tingkat curah hujan ASEAN yang cukup tinggi ditambah dengan dilalui angin muson cocok untuk

B. ASEAN beriklim tropis dan sub tropis yang dilalui oleh angin muson yang sangat bagus untuk bidang pertanian

C. iklim ASEAN tropis, maka sinar matahari akan terus menyinari negara-negara ASEAN. Hal ini dimanfaatkan penduduk untuk bertani dan bercocok tanam

D. tingkat kelembaban udara ASEAN rendah. Hal ini disebabkan adanya penguapan tinggi pada akhirnya dapat menyebabkan terjadinya hujan yang cocok untuk bertanam

Jawaban : C

3. Perhatikan tabel di bawah ini!

No	Negara	Letak Lintang	Iklim Matahari	Posisi Negara dari Indonesia
1	Brunei Darussalam	4° LU - 5° LU dan 114° BT - 115,5° BT .	Tropis	Utara
2	Filipina	5° LU - 21° LU dan 117° BT - 126° BT .	Tropis	Utara
3	Malaysia	1° LU - 7° LU dan 100° BT - 119° BT .	Tropis	Utara
4	Thailand	5° LU - 21° LU dan 97° BT - 106° BT .	Tropis	Utara
5	Indonesia	6° LU - 11° LS dan 95° BT - 141° BT	Tropis	
6	Singapura	1°15' LU - 1°26' LU dan 103° BT - 104° BT .	Tropis	Utara
7	Vietnam	8° LU - 23° LU dan 102° BT - 109° BT .	Tropis	Utara
8	Laos	14° LU - 22° LU dan 100° BT - 107° B	Tropis	Utara
9	Myanmar	10° LU - 29° LU dan 92° BT - 101° BT .	Tropis & Sub Tropis	Utara / Barat Laut
10	Kamboja	10° LU - 14° LU dan 102° BT - 108° BT	Tropis	Utara

Jika melihat tabel jumlah penduduk

Penduduk ASEAN 2015			PENDAPATAN PERKAPITA		
No	Negara	Jumlah Penduduk (juta jiwa)	PENDAPATAN PER KAPITA NEGARA-NEGARA ASEAN 2015		
1	Indonesia	255,5	Tingginya kesenjangan ekonomi antar negara ASEAN dapat diukur dari ketimpangan produk domestik bruto per kapita.	No	Negara
2	Filipina	102,5		Dalam US \$	
3	Vietnam	90,7		1	Singapura
4	Thailand	65,1		2	Brunei Darussalam
5	Myanmar	53,9		3	Malaysia
6	Malaysia	30,8		4	Thailand
7	Kamboja	15,4		5	Indonesia
8	Laos	6,8		6	Philippines
9	Singapura	5,5		7	Vietnam
10	Timor Leste	1,2		8	Laos
11	Brunei Darussalam	0,4		9	Myanmar
		627,8		10	Kamboja

dan pendapatan ASEAN tahun 2015 maka pernyataan yang paling tepat adalah

- Negara Indonesia memiliki kesejahteraan penduduk paling bagus
- Negara dengan tingkat kesejahteraan paling rendah yaitu Vietnam
- Jumlah penduduk yang tinggi akan berpengaruh terhadap pendapatan perkapita penduduknya
- Sebagian negara dengan jumlah penduduk tergolong rendah memiliki pendapatan per kapita tergolong tinggi

Jawaban : D

4. Ani dan susi saat belajar mata pelajaran IPS dengan materi negara ASEAN menemukan data seperti berikut ini

Kesimpulan hasil diskusi mereka berdua yang paling benar adalah :

Baca pernyataan berikut!

Kawasan Asia Tenggara sering kali terjadi perubahan iklim yang sulit diramalkan, hal ini terjadi karena terjadi kesalahan tata kelola lahan serta perilaku masyarakat yang memicu pemanasan global. Akibat perubahan iklim seringkali menimbulkan bencana yang merugikan dan membawa korban jiwa. Dalam usaha menangani bencana yang terjadi di

No	Negara	Letak Lintang	Iklim Matahari	Posisi Negara dari Indonesia
1	Brunei Darussalam	4° LU - 5° LU dan 114° BT - 115,5° BT .	Tropis	Utara
2	Filipina	5° LU - 21° LU dan 117° BT - 126° BT .	Tropis	Utara
3	Malaysia	1° LU - 7° LU dan 100° BT - 119° BT .	Tropis	Utara
4	Thailand	5° LU - 21° LU dan 97° BT - 106° BT .	Tropis	Utara
5	Indonesia	6° LU - 11° LS dan 95° BT - 141° BT	Tropis	
6	Singapura	1°15' LU - 1°26' LU dan 103° BT - 104° BT .	Tropis	Utara
7	Vietnam	8° LU - 23° LU dan 102° BT - 109° BT .	Tropis	Utara
8	Laos	14° LU - 22° LU dan 100° BT - 107° B	Tropis	Utara
9	Myanmar	10° LU - 29° LU dan 92° BT - 101° BT .	Tropis & Sub Tropis	Utara / Barat Laut
10	Kamboja	10° LU - 14° LU dan 102° BT - 108° BT	Tropis	Utara

kawasan Asean dilakukan secara bersama-sama, sebagai contoh : ketika Indonesia mengalami kebakaran hutan, maka Malaysia dan Singapura memberikan bantuan untuk memadamkan kebakaran hutan tersebut

Terkait dengan bencana alam dan faktor iklim yang berpengaruh seperti pada pernyataan di atas adalah Bencana Alam Faktor Iklim yang berpengaruh Negara ASEAN

- A. Jumlah negara Asean yang berada di utara dan barat laut Indonesia sebanyak 5 negara.
- B. Sebagian besar negara Asean termasuk iklim tropis karena secara astronomis masih dalam wilayah 23½° LU sampai 66½° LS.
- C. Negara Asean yang wilayahnya sebagian tidak masuk iklim tropis adalah Myanmar
- D. Negara yang berada di belahan bumi selatan sebanyak 2 negara

Jawaban: C

5.

Bencana Alam	Faktor Iklim yang berpengaruh	Negara ASEAN
A Kekeringan	Memanasnya suhu permukaan air laut bagian timur pasifik	Indonesia
B Badai Topan Nargis	Tekanan Udara	Myanmar
C Kebakaran hutan	Musim kemarau	Thailand
D Banjir	Curah hujan tinggi	Filipina



No	Negara	Letak Lintang	Iklim Matahari	Posisi Negara dari Indonesia
1	Brunei Darussalam	4° LU - 5° LU dan 114° BT - 115,5° BT .	Tropis	Utara
2	Filipina	5° LU - 21° LU dan 117° BT - 126° BT .	Tropis	Utara
3	Malaysia	1° LU - 7° LU dan 100° BT - 119° BT .	Tropis	Utara
4	Thailand	5° LU - 21° LU dan 97° BT - 106° BT .	Tropis	Utara
5	Indonesia	6° LU - 11° LS dan 95° BT - 141° BT	Tropis	
6	Singapura	1°15' LU - 1°26' LU dan 103° BT - 104° BT .	Tropis	Utara
7	Vietnam	8° LU - 23° LU dan 102° BT - 109° BT .	Tropis	Utara
8	Laos	14° LU - 22° LU dan 100° BT - 107° B	Tropis	Utara
9	Myanmar	10° LU - 29° LU dan 92° BT - 101° BT .	Tropis & Sub Tropis	Utara / Barat Laut
10	Kamboja	10° LU - 14° LU dan 102° BT - 108° BT	Tropis	Utara

Jawaban : B

6. SDA selain bahan tambang terdapat di Asean adalah hutan dan laut. Kedua sumber daya alam tersebut terkadang diambil secara berlebihan sehingga mengalami kerusakan. Berikut ini kegiatan yang bisa dilaksanakan untuk mengatasi dan mencegah kerusakan laut dan hutan.

A. Jenis kerusakan hutan dengan bentuk kerusakan kebakaran hutan maka cara menanggulangi dengan melarang menyalakan api di hutan.

B. Jenis kerusakan hutan dengan bentuk kerusakan penebangan liar maka cara menanggulangnya dengan sosialisasi dampak penebangan liar

C. Jenis kerusakan laut dengan bentuk kerusakan biota laut maka cara menanggulangi dengan tidak menggunakan jaring pukat harimau saat menangkap ikan

D. Jenis kerusakan laut dengan bentuk kerusakan pencemaran laut, cara menanggulangi dengan memberikan sanksi yang tegas pelaku membuang sampah di laut

Jawaban : C

7. Perhatikan wacana berikut!

Isu Kelautan dan Perikanan Jadi Sorotan Dalam Dialog Asean dan Korea Selatan

Bisnis.com, JAKARTA — Isu mengenai lingkungan laut dan pemancingan berlebihan menjadi topik utama yang diusung Indonesia dalam pertemuan Asean - Republic of Korea ke-22 di, Seoul, Kamis (21/6/2018). Direktur Jenderal Kerja Sama Asean Kementerian Luar Negeri Jose Tavares mengatakan Asean dan Korea Selatan perlu bekerja sama melalui mekanisme Asean-Ied guna memastikan keberlanjutan dan masa depan sektor kelautan. Pertemuan tersebut juga mengapresiasi inisiatif New Southern Policy yang dikembangkan oleh Korea Selatan sebagai komitmen peningkatan kerja sama dengan Asean dan negara anggotanya. Kebijakan tersebut berporos pada tiga isu utama yakni people, prosperity, dan peace. Meningkatnya hubungan ekonomi dan budaya, serta semakin terikatnya stabilitas di Asia Tenggara dan Asia Timur menjadi alasan pembentukan kebijakan yang digagas oleh Presiden Moon Jae-in.

Sumber:

[https://ekonomi.bisnis.com/read/20180622/99/808549/isu\[1\]kelautan-dan-perikanan-jadi-sorotan-dalam-dialog-asean-dan-korea-selatan](https://ekonomi.bisnis.com/read/20180622/99/808549/isu[1]kelautan-dan-perikanan-jadi-sorotan-dalam-dialog-asean-dan-korea-selatan)

No	Negara	Letak Lintang	Iklim Matahari	Posisi Negara dari Indonesia
1	Brunei Darussalam	4° LU - 5° LU dan 114° BT - 115,5° BT .	Tropis	Utara
2	Filipina	5° LU - 21° LU dan 117° BT - 126° BT .	Tropis	Utara
3	Malaysia	1° LU - 7° LU dan 100° BT - 119° BT .	Tropis	Utara
4	Thailand	5° LU - 21° LU dan 97° BT - 106° BT .	Tropis	Utara
5	Indonesia	6° LU - 11° LS dan 95° BT - 141° BT	Tropis	
6	Singapura	1°15' LU - 1°26' LU dan 103° BT - 104° BT .	Tropis	Utara
7	Vietnam	8° LU - 23° LU dan 102° BT - 109° BT .	Tropis	Utara
8	Laos	14° LU - 22° LU dan 100° BT - 107° B	Tropis	Utara
9	Myanmar	10° LU - 29° LU dan 92° BT - 101° BT .	Tropis & Sub Tropis	Utara / Barat Laut
10	Kamboja	10° LU - 14° LU dan 102° BT - 108° BT	Tropis	Utara

Berdasarkan wacana di atas, alasan kerja sama antara Asia Tenggara dan Korea Selatan melalui mekanisme Asean-Led adalah

- A. Rusaknya lingkungan laut dan over fishing menjadi tantangan utama dalam kelautan dunia yang perlu diatasi melalui kerja sama antar-bangsa.
- B. Peningkatan hubungan ekonomi di bidang perikanan, serta semakin terikatnya stabilitas di Asia Tenggara dan Asia Timur
- C. Kerja sama untuk melakukan eksploitasi perikanan untuk stabilitas perekonomian bersama
- D. Mengantisipasi kerusakan biota laut yang saat ini menjadi isu internasional

Jawaban : A

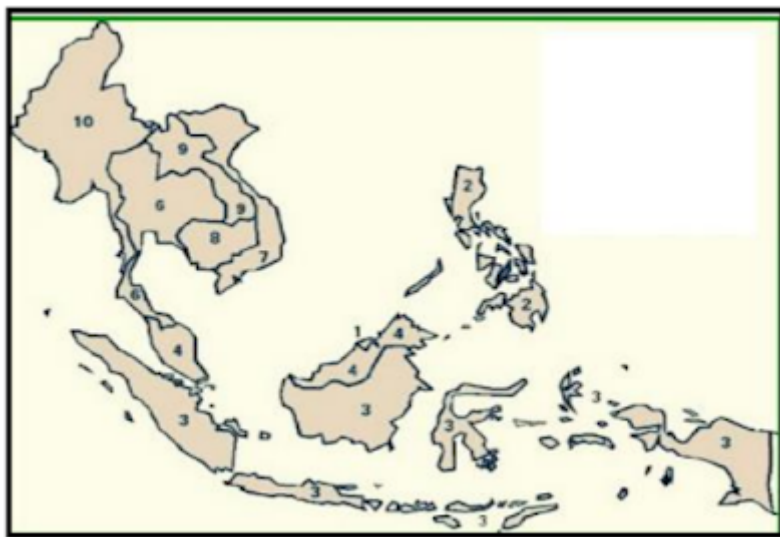
8. Setiap negara ASEAN memiliki karakteristik masing masing. Di bawah ini merupakan persamaan dan perbedaan dari negara Indonesia dan Malaysia adalah

- A. Persamaannya merupakan negara kepulauan dan perbedaannya Indonesia adalah negara dengan sistem politik Presidensial, sementara Malaysia menganut sistem Parlemen
- B. Persamaan merupakan negara dengan penduduk rumpun negroid dan perbedaannya Indonesia adalah negara dengan sistem politik Presidensial, sementara Malaysia menganut sistem Parlemen
- C. Persamaan merupakan negara dengan penduduk rumpun mongoloid dan perbedaannya Indonesia adalah negara berbentuk pemerintahan republik, sementara Malaysia menganut sistem Persidential
- D. Persamaannya merupakan negara dengan penduduk rumpun melayu dan perbedaannya Indonesia adalah negara dengan sistem politik Presidensial, sementara Malaysia menganut sistem Parlemen.

Jawaban : D

No	Negara	Letak Lintang	Iklim Matahari	Posisi Negara dari Indonesia
1	Brunei Darussalam	4° LU - 5° LU dan 114° BT - 115,5° BT .	Tropis	Utara
2	Filipina	5°LU - 21°LU dan 117°BT - 126°BT .	Tropis	Utara
3	Malaysia	1°LU - 7°LU dan 100°BT - 119°BT .	Tropis	Utara
4	Thailand	5°LU - 21°LU dan 97°BT - 106°BT .	Tropis	Utara
5	Indonesia	6°LU - 11°LS dan 95° BT - 141°BT	Tropis	
6	Singapura	1°15' LU - 1°26' LU dan 103°BT - 104°BT .	Tropis	Utara
7	Vietnam	8° LU - 23° LU dan 102° BT - 109° BT .	Tropis	Utara
8	Laos	14° LU - 22° LU dan 100° BT - 107° B	Tropis	Utara
9	Myanmar	10° LU - 29° LU dan 92° BT - 101° BT .	Tropis & Sub Tropis	Utara / Barat Laut
10	kamboja	10° LU - 14° LU dan 102° BT - 108° BT	Tropis	Utara

9. Perhatikan peta di bawah ini!



Urutan nama negara sesuai nomor yang ada di Peta adalah

- A. Brunei Darussalam, Filipina, Indonesia, malaysia, Singapura, thailand,vietnam, kamboja,laos, myanmar.
- B. Filipina, Brunei Darussalam, Indonesia, malaysia, Singapura, thailand,vietnam, kamboja,laos, myanmar.
- C. vietnam vietnam, Filipina, Indonesia, malaysia, Brunei Darussalam , Singapura, thailand, , kamboja,laos, myanmar.

No	Negara	Letak Lintang	Iklim Matahari	Posisi Negara dari Indonesia
1	Brunei Darussalam	4° LU - 5° LU dan 114° BT - 115,5° BT .	Tropis	Utara
2	Filipina	5° LU - 21° LU dan 117° BT - 126° BT .	Tropis	Utara
3	Malaysia	1° LU - 7° LU dan 100° BT - 119° BT .	Tropis	Utara
4	Thailand	5° LU - 21° LU dan 97° BT - 106° BT .	Tropis	Utara
5	Indonesia	6° LU - 11° LS dan 95° BT - 141° BT	Tropis	
6	Singapura	1°15' LU - 1°26' LU dan 103° BT - 104° BT .	Tropis	Utara
7	Vietnam	8° LU - 23° LU dan 102° BT - 109° BT .	Tropis	Utara
8	Laos	14° LU - 22° LU dan 100° BT - 107° B	Tropis	Utara
9	Myanmar	10° LU - 29° LU dan 92° BT - 101° BT .	Tropis & Sub Tropis	Utara / Barat Laut
10	kamboja	10° LU - 14° LU dan 102° BT - 108° BT	Tropis	Utara

D. myanmar, Filiphina, Indonesia, malaysia, Singapura, thailand,vietnam, kamboja,laos, Brunei Darussalam

Jawaban : A

10. Sungai Mekong merupakan sungai terpanjang di Asia Tenggara. Sungai ini melintasi empat negara di Asia Tenggara. Sungai Mekong memegang peranan penting bagi Laos, di mana pusat perekonomiannya terdapat di sepanjang sungai ini. Faktor yang menyebabkan hal tersebut terjadi adalah

- A. berfungsi sebagai batas negara Laos
- B. merupakan sungai suci bagi masyarakat Laos
- C. banyaknya dermaga pelabuhan di Sungai Mekong
- D. dapat dimanfaatkan untuk mengalirkan limbah industri Laos

Jawaban : C

11. Indonesia yang dilalui oleh jalur Sirkum Pasifik & Mediterania dan Filipina yang dilalui oleh jalur Sirkum Mediterania menyebabkan kedua negara ini memiliki cadangan sumber daya energi dan mineral yang sangat tinggi, termasuk cadangan energi geotermal. Namun, penggunaan dan pengelolaan energi geotermal di Filipina jauh lebih tinggi di Indonesia. Mengapa demikian

A. cadangan energi fosil di Filipina jauh lebih sedikit dibandingkan dengan Indonesia. Kondisi ini menjadikan Filipina banyak mengembangkan energi alternatif, seperti energi geotermal, untuk memenuhi kebutuhan energi listrik di negaranya.



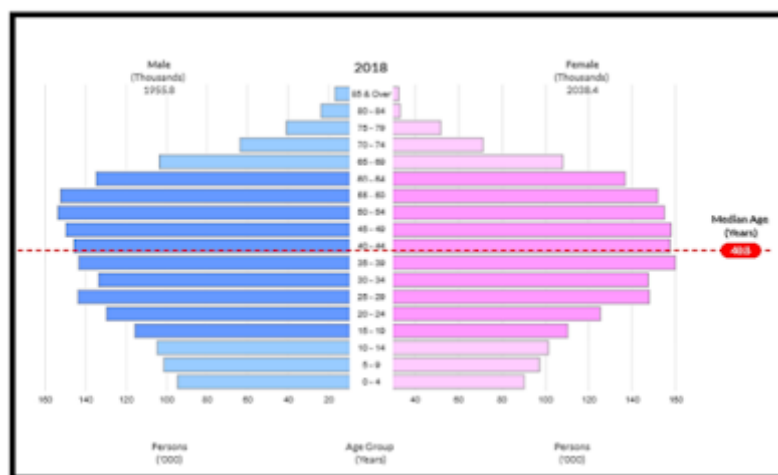
No	Negara	Letak Lintang	Iklim Matahari	Posisi Negara dari Indonesia
1	Brunei Darrusalam	4° LU - 5° LU dan 114° BT - 115,5° BT .	Tropis	Utara
2	Filipina	5°LU - 21°LU dan 117°BT - 126°BT .	Tropis	Utara
3	Malaysia	1°LU - 7°LU dan 100°BT - 119°BT .	Tropis	Utara
4	Thailand	5°LU - 21°LU dan 97°BT - 106°BT .	Tropis	Utara
5	Indonesia	6°LU - 11°LS dan 95° BT - 141°BT	Tropis	
6	Singapura	1°15' LU - 1°26' LU dan 103°BT - 104°BT .	Tropis	Utara
7	Vietnam	8° LU - 23° LU dan 102° BT - 109° BT .	Tropis	Utara
8	Laos	14° LU - 22° LU dan 100° BT - 107° B	Tropis	Utara
9	Myanmar	10° LU - 29° LU dan 92° BT - 101° BT .	Tropis & Sub Tropis	Utara / Barat Laut
10	kamboja	10° LU - 14° LU dan 102° BT - 108° BT	Tropis	Utara

B. Filipina memiliki cadangan energi minyak yang lebih sedikit dibandingkan dengan Indonesia. Menjadikan Filipina banyak mengembangkan energi alternatif untuk memenuhi kebutuhan energi listrik di negaranya.

C. cadangan energi Batubara di Filipina sedikit dibandingkan dengan Indonesia. menjadikan Filipina mengembangkan energi geotermal, untuk memenuhi kebutuhan energi listrik di negaranya.

D. Filipina memiliki energi jauh lebih sedikit dibandingkan dengan Indonesia. menjadikan Filipina banyak mengembangkan energi alternatif, untuk memenuhi kebutuhan energi listrik di negaranya

12. Perhatikan Piramida di bawah ini!



Berdasarkan gambar piramida penduduk tersebut, maka dapat diketahui bahwa Singapura mengalami pertumbuhan penduduk yang lambat. Hal ini terjadi karena

- A. penduduk berusia nonproduktif lebih besar dibandingkan jumlah penduduk usia produktif
- B. penduduk berusia nonproduktif lebih kecil dibandingkan jumlah penduduk usia produktif.
- C. angka beban ketergantungan usia produktif lebih .besar terhadap usia non produktif
- D. angka beban ketergantungan penduduk semakin besar

No	Negara	Letak Lintang	Iklim Matahari	Posisi Negara dari Indonesia
1	Brunei Darussalam	4° LU - 5° LU dan 114° BT - 115,5° BT .	Tropis	Utara
2	Filipina	5°LU - 21°LU dan 117°BT - 126°BT .	Tropis	Utara
3	Malaysia	1°LU - 7°LU dan 100°BT - 119°BT .	Tropis	Utara
4	Thailand	5°LU - 21°LU dan 97°BT - 106°BT .	Tropis	Utara
5	Indonesia	6°LU - 11°LS dan 95° BT - 141°BT	Tropis	
6	Singapura	1°15' LU - 1°26' LU dan 103°BT - 104°BT .	Tropis	Utara
7	Vietnam	8° LU - 23° LU dan 102° BT - 109° BT .	Tropis	Utara
8	Laos	14° LU - 22° LU dan 100° BT - 107° B	Tropis	Utara
9	Myanmar	10° LU - 29° LU dan 92° BT - 101° BT .	Tropis & Sub Tropis	Utara / Barat Laut
10	Kamboja	10° LU - 14° LU dan 102° BT - 108° BT	Tropis	Utara

13. Tonle Sap merupakan danau terbesar di Asia Tenggara yang terletak di Kamboja. Danau ini dihubungkan ke Sungai Mekong melalui sebuah anak sungai kecil yang bernama Tonle Sap (memiliki nama yang sama dengan danau tersebut). Sungai ini mengalir dari Danau Tonle Sap, ke Sungai Mekong. Namun, sepanjang musim hujan, yaitu pada bulan Juni hingga Oktober, arah aliran Sungai Tonle Sap berbalik dari Sungai Mekong menuju ke Danau Tonle Sap. Hal ini mengakibatkan

- A. Ikan di danu menjadi semakin banyak
- B. Tanah longsor di sekitar danau karena pada saat itu, erosi yang sangat tinggi
- C. volume air danau yang bertambah banyak menyebabkan meluap dan terjadi erosi tinggi menyebabkan tanah longsor
- D. banjir disekitar danau karena pada saat itu, ukuran Danau Tonle Sap bertambah besar menjadi lebih dari dua kali lipat dari ukuran biasanya**

14. Perhatikan data berikut !

- 1) sebelah utara berbatasan dengan Myanmar dan Laos.
- 2) sebelah barat berbatasan dengan Myanmar.
- 3) sebelah timur berbatasan dengan Kamboja dan Laos.
- 4) sebelah selatan berbatasan dengan Malaysia

Data tersebut merupakan batas-batas negara ...

- A. Filipina
- B. Thailand**
- C. Vietnam
- D. Brunei Darussalam

15. Fakta menarik tentang Negara Singapura adalah luas wilayah kurang lebih 719,1 km<sup>2</sup>. adalah Jika melihat peta dunia, pasti akan susah untuk menemukan Negara Singapura, dikarenakan ukurannya yang kecil maka yang dilakukan singapura dengan reklamasi yaitu

- A. Memanfaatkan lahan yang ada dengan semaksimal mungkin
- B. Memperluas lahan dengan cara membeli tanah dari negara tetangga untuk menimbun laut

No	Negara	Letak Lintang	Iklim Matahari	Posisi Negara dari Indonesia
1	Brunei Darussalam	4° LU - 5° LU dan 114° BT - 115,5° BT .	Tropis	Utara
2	Filipina	5° LU - 21° LU dan 117° BT - 126° BT .	Tropis	Utara
3	Malaysia	1° LU - 7° LU dan 100° BT - 119° BT .	Tropis	Utara
4	Thailand	5° LU - 21° LU dan 97° BT - 106° BT .	Tropis	Utara
5	Indonesia	6° LU - 11° LS dan 95° BT - 141° BT	Tropis	
6	Singapura	1°15' LU - 1°26' LU dan 103° BT - 104° BT .	Tropis	Utara
7	Vietnam	8° LU - 23° LU dan 102° BT - 109° BT .	Tropis	Utara
8	Laos	14° LU - 22° LU dan 100° BT - 107° B	Tropis	Utara
9	Myanmar	10° LU - 29° LU dan 92° BT - 101° BT .	Tropis & Sub Tropis	Utara / Barat Laut
10	Kamboja	10° LU - 14° LU dan 102° BT - 108° BT	Tropis	Utara

C. Membuat lahan hijau di daerah perkotaan untuk memperindah diantara padatnya daerah perkotaan.

D. Membuat kebijakan penduduk harus tinggal dirumah susun untuk mengurangi penyempitan lahan

Pilihlah salah satu jawaban yang paling tepat.

1. Negara yang berbentuk geografis protruded dan penduduknya mayoritas ras mongol yaitu .

...

- a. Myanmar
- b. Thailand
- c. Laos
- d. vietnam

2. Negara yang terletak paling utara di ASEAN yaitu . . . .

- a. Thailand
- b. Myanmar
- c. Filipina
- d. Kamboja

3. Bentuk karakteristik budaya yang diakibatkan perbedaan iklim kawasan negaranegara ASEAN yaitu . . . .

- a. cara berpakaian
- b. cara berbicara
- c. upacara perkawinan

No	Negara	Letak Lintang	Iklim Matahari	Posisi Negara dari Indonesia
1	Brunei Darussalam	4° LU - 5° LU dan 114° BT - 115,5° BT .	Tropis	Utara
2	Filipina	5° LU - 21° LU dan 117° BT - 126° BT .	Tropis	Utara
3	Malaysia	1° LU - 7° LU dan 100° BT - 119° BT .	Tropis	Utara
4	Thailand	5° LU - 21° LU dan 97° BT - 106° BT .	Tropis	Utara
5	Indonesia	6° LU - 11° LS dan 95° BT - 141° BT	Tropis	
6	Singapura	1°15' LU - 1°26' LU dan 103° BT - 104° BT .	Tropis	Utara
7	Vietnam	8° LU - 23° LU dan 102° BT - 109° BT .	Tropis	Utara
8	Laos	14° LU - 22° LU dan 100° BT - 107° B	Tropis	Utara
9	Myanmar	10° LU - 29° LU dan 92° BT - 101° BT .	Tropis & Sub Tropis	Utara / Barat Laut
10	Kamboja	10° LU - 14° LU dan 102° BT - 108° BT	Tropis	Utara

d. pola makan

4. Akibat dari banyak negara-negara ASEAN yang dilewati jalur lipatan Sirkum Pasifik adalah . . . .

- a. sering terjadi banjir
- b. beriklim tropis
- c. banyak memiliki pantai
- d. sering terjadi gempa bumi

5. Negara anggota ASEAN yang kegiatan perekonomiannya tidak didukung oleh pertanian yaitu . . . .

- a. Indonesia
- b. Malaysia
- c. Singapura
- d. Laos

6. Manakah dari negara-negara ASEAN berikut yang memiliki iklim subtropis?

- a. Myanmar
- b. Laos
- c. Filipina
- d. Vietnam

7. Iklim yang terbentuk akibat letak negara-negara ASEAN di sekitar khatulistiwa dan diapiti daratan luas Asia dan Australia yaitu . . . .

- a. iklim tropis dan iklim musim
- b. iklim tropis dan iklim laut
- c. iklim laut dan iklim hutan hujan
- d. iklim kemarau dan iklim musim penghujan

8. Kerja sama yang diadakan para menteri pada pertemuan Defence Ministers Meeting (ADMM) membahas bidang . . . .



No	Negara	Letak Lintang	Iklim Matahari	Posisi Negara dari Indonesia
1	Brunei Darussalam	4° LU - 5° LU dan 114° BT - 115,5° BT .	Tropis	Utara
2	Filipina	5°LU - 21°LU dan 117°BT - 126°BT .	Tropis	Utara
3	Malaysia	1°LU - 7°LU dan 100°BT - 119°BT .	Tropis	Utara
4	Thailand	5°LU - 21°LU dan 97°BT - 106°BT .	Tropis	Utara
5	Indonesia	6°LU - 11°LS dan 95° BT - 141°BT	Tropis	
6	Singapura	1°15' LU - 1°26' LU dan 103°BT - 104°BT .	Tropis	Utara
7	Vietnam	8° LU - 23° LU dan 102° BT - 109° BT .	Tropis	Utara
8	Laos	14° LU - 22° LU dan 100° BT - 107° B	Tropis	Utara
9	Myanmar	10° LU - 29° LU dan 92° BT - 101° BT .	Tropis & Sub Tropis	Utara / Barat Laut
10	Kamboja	10° LU - 14° LU dan 102° BT - 108° BT	Tropis	Utara

- a. sosial
- b. pendidikan
- c. politik
- d. budaya

9. Berdasarkan keputusan Mahkamah Internasional, Pulau Ligitan dan Sipadan diberikan kepada negara . . .

- a. Indonesia
- b. Singapura
- c. Filipina
- d. Malaysia

10. Nilai positif dari kasus pengungsi manusia perahu dari Myanmar yang menimbulkan interaksi antarnegara ASEAN antara lain . . . .

- a. bertambahnya warga asing
- b. memupuk rasa kemanusiaan
- c. meningkatkan persaingan kerja
- d. diskriminasi sosial pengungsi

11. Salah satu bentuk kerja sama negara-negara ASEAN di bidang pendidikan yaitu . . . .

- a. ASEAN Commission on the Promotion and Protection of the Rights of Women and Children
- b. ASEAN Council Teachers Convention
- c. ASEAN Tourism Agreement
- d. Defence Ministers Meeting

12. Salah satu kerja sama antarnegara ASEAN di bidang industri berikut ini adalah . . . .

- a. proyek industri tambang ASEAN Copper Fabrication Project di Filipina dengan Singapura
- b. proyek vaksin ASEAN Vaccine Project di Singapura dengan Kamboja

No	Negara	Letak Lintang	Iklim Matahari	Posisi Negara dari Indonesia
1	Brunei Darussalam	4° LU - 5° LU dan 114° BT - 115,5° BT .	Tropis	Utara
2	Filipina	5° LU - 21° LU dan 117° BT - 126° BT .	Tropis	Utara
3	Malaysia	1° LU - 7° LU dan 100° BT - 119° BT .	Tropis	Utara
4	Thailand	5° LU - 21° LU dan 97° BT - 106° BT .	Tropis	Utara
5	Indonesia	6° LU - 11° LS dan 95° BT - 141° BT	Tropis	
6	Singapura	1°15' LU - 1°26' LU dan 103° BT - 104° BT .	Tropis	Utara
7	Vietnam	8° LU - 23° LU dan 102° BT - 109° BT .	Tropis	Utara
8	Laos	14° LU - 22° LU dan 100° BT - 107° B	Tropis	Utara
9	Myanmar	10° LU - 29° LU dan 92° BT - 101° BT .	Tropis & Sub Tropis	Utara / Barat Laut
10	Kamboja	10° LU - 14° LU dan 102° BT - 108° BT	Tropis	Utara

- c. proyek pupuk ASEAN Aceh Fertilizer Project di Indonesia dengan Malaysia
- d. proyek soda api Rock Salt Soda Ash Project di Thailand dengan Indonesia

13. Salah satu bentuk kerja sama di bidang politik antarnegara-negara ASEAN adalah . . . .

- a. membangun pupuk urea di Malaysia
- b. menanggulangi penyalahgunaan narkoba
- c. melaksanakan festival seni ASEAN
- d. membentuk Pusat Informasi Pariwisata

14. Faktor pendorong kerja sama antarnegara ASEAN yaitu . . . .

- a. kesamaan dan perbedaan ideologi
- b. kesamaan dan perbedaan sumber daya alam
- c. kesamaan dan perbedaan kondisi geografis
- d. jawaban a, b, dan c benar

15. Bentuk kerja sama dalam bidang politik antara lain . . . .

- a. penyelenggaraan pesta dua tahun sekali SEA-Games
- b. menyediakan cadangan pangan untuk negara-negara ASEAN
- c. traktat Bantuan Hukum Timbal Balik di Bidang Pidana (Treaty on Mutual Assistance in Criminal Matters/MLAT)
- d. penandatanganan kesepakatan bersama ASEAN Tourism Agreement

16. Sungai yang dimanfaatkan sebagai sarana transportasi utama di Indonesia, yaitu . . . .

- a. Sungai Musi
- b. Sungai Barito
- c. Sungai Mahakam
- d. Sungai Bengawan Solo

17. Perhatikan contoh di bawah ini.

- 1) Penggunaan monorel kereta jurusan Bandung-Jakarta.

No	Negara	Letak Lintang	Iklim Matahari	Posisi Negara dari Indonesia
1	Brunei Darussalam	4° LU - 5° LU dan 114° BT - 115,5° BT .	Tropis	Utara
2	Filipina	5° LU - 21° LU dan 117° BT - 126° BT .	Tropis	Utara
3	Malaysia	1° LU - 7° LU dan 100° BT - 119° BT .	Tropis	Utara
4	Thailand	5° LU - 21° LU dan 97° BT - 106° BT .	Tropis	Utara
5	Indonesia	6° LU - 11° LS dan 95° BT - 141° BT	Tropis	
6	Singapura	1°15' LU - 1°26' LU dan 103° BT - 104° BT .	Tropis	Utara
7	Vietnam	8° LU - 23° LU dan 102° BT - 109° BT .	Tropis	Utara
8	Laos	14° LU - 22° LU dan 100° BT - 107° B	Tropis	Utara
9	Myanmar	10° LU - 29° LU dan 92° BT - 101° BT .	Tropis & Sub Tropis	Utara / Barat Laut
10	Kamboja	10° LU - 14° LU dan 102° BT - 108° BT	Tropis	Utara

- 2) Kemacetan yang panjang di Johor, Malaysia.
- 3) Penggunaan hutan sebagai jalur Jalan Lintas Selatan (JJLS) di Jawa.
- 4) Pembangunan transportasi bawah tanah di Thailand.
- 5) Alih fungsi lahan dari pemukiman menjadi kawasan bandar udara.

[

Manakah pernyataan yang menunjukkan dampak negatif dari interaksi antarnegara-negara ASEAN yang menimbulkan perubahan di bidang transportasi?

- a. 1, 2, dan 4.
- b. 1, 3, dan 5.
- c. 2, 3, dan 5.
- d. 3, 4, dan 5.

18. Nelayan ikan dengan skala besar yang beroperasi di kawasan Asia Tenggara memanfaatkan data cuaca, suhu, arah angin untuk mencari ikan di lautan. Fenomena ini berkaitan dengan faktor yang mempengaruhi interaksi antarruang, yaitu . . . .

- a. faktor geologi
- b. faktor ketersediaan sumber daya
- c. faktor iklim
- d. faktor teknologi

19. Perubahan sebagian atau seluruh fungsi lahan dari fungsi semula menjadi fungsi yang lain dan memengaruhi lingkungan dan potensi lahan itu sendiri disebut . . . .

- a. pergantian lahan
- b. penggunaan tanah
- c. konversi lahan
- d. konversi tanah

20. Dampak alih fungsi lahan pertanian menjadi pemukiman, yaitu produktivitas pangan akan menjadi . . . .

- a. naik
- b. turun

No	Negara	Letak Lintang	Iklim Matahari	Posisi Negara dari Indonesia
1	Brunei Darussalam	4° LU - 5° LU dan 114° BT - 115,5° BT .	Tropis	Utara
2	Filipina	5° LU - 21° LU dan 117° BT - 126° BT .	Tropis	Utara
3	Malaysia	1° LU - 7° LU dan 100° BT - 119° BT .	Tropis	Utara
4	Thailand	5° LU - 21° LU dan 97° BT - 106° BT .	Tropis	Utara
5	Indonesia	6° LU - 11° LS dan 95° BT - 141° BT	Tropis	
6	Singapura	1°15' LU - 1°26' LU dan 103° BT - 104° BT .	Tropis	Utara
7	Vietnam	8° LU - 23° LU dan 102° BT - 109° BT .	Tropis	Utara
8	Laos	14° LU - 22° LU dan 100° BT - 107° B	Tropis	Utara
9	Myanmar	10° LU - 29° LU dan 92° BT - 101° BT .	Tropis & Sub Tropis	Utara / Barat Laut
10	Kamboja	10° LU - 14° LU dan 102° BT - 108° BT	Tropis	Utara

c. signifikan

d. menguntungkan

1. Indonesia juga mengimpor beras dari Myanmar dan Thailand untuk memenuhi kebutuhannya. Indonesia mengekspor hasil pertanian ke Singapura.

Dari pernyataan tersebut terjadinya kerja sama dikarenakan ...

- Perbedaan sumber daya alam
- Perbedaan sumber daya manusia
- perbedaan kemajuan teknologi
- perbedaan jenis komoditi impor

2. pengertian Kebijakan protektif adalah ...

- menutup diri dari kerja sama dengan negara lain
- kondisi konflik dan peperangan yang terjadi di dalam negeri maupun dengan negara lain
- kebijakan yang bertujuan melindungi kepentingan dalam negeri dan meningkatkan daya saing.
- kepentingan-kepentingan khusus dan tersembunyi dari suatu negara dalam kerjasama internasional

3. Kejadian tsunami mendorong negara-negara ASEAN untuk memperkuat kerjasamanya di sektor penanganan bencana. Maka dibentuk suatu komite yang bernama ...

- ASEAN Commitment on Disaster Management
- ASEAN Committee on Disaster Management
- ASEAN Committee on Disaster Manage
- ASEAN Congress on Disaster Management

4. Penyelenggaraan pesta olahraga dua tahun sekali melalui SEA-Games merupakan program dari negara-negara Asean dalam ...

- Committee on Social Development
- Treaty of Amity and Cooperation
- Committee on Disaster Management



No	Negara	Letak Lintang	Iklim Matahari	Posisi Negara dari Indonesia
1	Brunei Darussalam	4° LU - 5° LU dan 114° BT - 115,5° BT .	Tropis	Utara
2	Filipina	5° LU - 21° LU dan 117° BT - 126° BT .	Tropis	Utara
3	Malaysia	1° LU - 7° LU dan 100° BT - 119° BT .	Tropis	Utara
4	Thailand	5° LU - 21° LU dan 97° BT - 106° BT .	Tropis	Utara
5	Indonesia	6° LU - 11° LS dan 95° BT - 141° BT	Tropis	
6	Singapura	1°15' LU - 1°26' LU dan 103° BT - 104° BT .	Tropis	Utara
7	Vietnam	8° LU - 23° LU dan 102° BT - 109° BT .	Tropis	Utara
8	Laos	14° LU - 22° LU dan 100° BT - 107° B	Tropis	Utara
9	Myanmar	10° LU - 29° LU dan 92° BT - 101° BT .	Tropis & Sub Tropis	Utara / Barat Laut
10	Kamboja	10° LU - 14° LU dan 102° BT - 108° BT	Tropis	Utara

d. ASEAN Convention on Counter Terrorism

5. Perhatikan gambar berikut !



Gambar tersebut menunjukkan kerjasama Asean dibidang

- Sosial dan Budaya
- Politik dan Keamanan
- Pendidikan
- Ekonomi dan Perdagangan

6. Yang bukan contoh kerjasama bidang pendidikan Asean adalah ...

- ASEAN Council of Teachers Convention (ACT)
- Beasiswa pendidikan
- ASEAN-Japan Scholarship Fund
- Pembangunan gedung sekolah di negara masing-masing

7. Masyarakat Ekonomi ASEAN (MEA) disepakati pada tahun ...

- 2014
- 2015
- 2016
- 2017

8. Festival Budaya ASEAN 2013 digelar di Kota ...

No	Negara	Letak Lintang	Iklim Matahari	Posisi Negara dari Indonesia
1	Brunei Darussalam	4° LU - 5° LU dan 114° BT - 115,5° BT .	Tropis	Utara
2	Filipina	5° LU - 21° LU dan 117° BT - 126° BT .	Tropis	Utara
3	Malaysia	1° LU - 7° LU dan 100° BT - 119° BT .	Tropis	Utara
4	Thailand	5° LU - 21° LU dan 97° BT - 106° BT .	Tropis	Utara
5	Indonesia	6° LU - 11° LS dan 95° BT - 141° BT	Tropis	
6	Singapura	1°15' LU - 1°26' LU dan 103° BT - 104° BT .	Tropis	Utara
7	Vietnam	8° LU - 23° LU dan 102° BT - 109° BT .	Tropis	Utara
8	Laos	14° LU - 22° LU dan 100° BT - 107° B	Tropis	Utara
9	Myanmar	10° LU - 29° LU dan 92° BT - 101° BT .	Tropis & Sub Tropis	Utara / Barat Laut
10	kamboja	10° LU - 14° LU dan 102° BT - 108° BT	Tropis	Utara

- a. Purwakarta, Indonesia
- b. Johor, Malaysia
- c. Quezon, Filipina
- d. Chiang Mai, Thailand

9. Perkemahan budaya serumpun pada tahun 2010 di Sambas adalah kegiatan perkemahan budaya negara-negara ASEAN yang diprakarsai tiga negara, yaitu ...

- a. Indonesia – Singapura – Malaysia
- b. Singapura –Malaysia – Thailand
- c. Malaysia – Brunei Darussalam - Filipina
- d. Indonesia – Malaysia – Brunei Darussalam

10. Perhatikan peristiwa-peristiwa berikut ini !

- A) kasus pulau Sipadan dan Ligitan
- B) sengketa Kepulauan Spratly oleh beberapa negara
- C) Persengketaan Kepulauan Kuril
- D) sengketa Pulau Dokdo
- E) Kasus Pulau Pedra Branca

Yang termasuk sengketa perbatasan yang terjadi kawasan Asean adalah ...

- a. A) B) dan C)
- b. A) B) dan D)
- c. A) B) dan E)
- d. A) C) dan E)

11. Asian Domestic Workers Alliance/ADWA adalah aliansi pekerja migran yang dibentuk oleh ...

- a. Pekerja Konstruksi Bangunan
- b. Pekerja Pabrik dan Industri
- c. Pekerja Teknik
- d. Pekerja Rumah Tangga

No	Negara	Letak Lintang	Iklim Matahari	Posisi Negara dari Indonesia
1	Brunei Darussalam	4° LU - 5° LU dan 114° BT - 115,5° BT .	Tropis	Utara
2	Filipina	5° LU - 21° LU dan 117° BT - 126° BT .	Tropis	Utara
3	Malaysia	1° LU - 7° LU dan 100° BT - 119° BT .	Tropis	Utara
4	Thailand	5° LU - 21° LU dan 97° BT - 106° BT .	Tropis	Utara
5	Indonesia	6° LU - 11° LS dan 95° BT - 141° BT	Tropis	
6	Singapura	1°15' LU - 1°26' LU dan 103° BT - 104° BT .	Tropis	Utara
7	Vietnam	8° LU - 23° LU dan 102° BT - 109° BT .	Tropis	Utara
8	Laos	14° LU - 22° LU dan 100° BT - 107° B	Tropis	Utara
9	Myanmar	10° LU - 29° LU dan 92° BT - 101° BT .	Tropis & Sub Tropis	Utara / Barat Laut
10	Kamboja	10° LU - 14° LU dan 102° BT - 108° BT	Tropis	Utara

12. Tiga Pilar ASEAN dalam rangka pembentukan Masyarakat ASEAN tahun 2015 adalah ...

- kerjasama dalam bidang politik keamanan, ekonomi, dan sosial budaya
- kerjasama dalam bidang militer, ekonomi, perdagangan dan olahraga
- kerjasama dalam bidang pertukaran pelajar, perdagangan dan sosial budaya
- kerjasama dalam bidang industri, ekonomi, dan kesenian

1. Negara yang memiliki bentuk *compact* adalah....

- Laos
- Vietnam
- Kamboja
- Indonesia

2. Sungai Mekong merupakan sungai terpanjang di Asia Tenggara. Sungai ini melintasi beberapa negara, termasuk Laos. Sungai Mekong memegang peranan penting bagi Laos, di mana pusat perekonomiannya terdapat di sepanjang sungai ini. Faktor yang menyebabkan hal tersebut terjadi adalah....

- Sungai Mekong berfungsi sebagai batas negara Laos
- Sungai Mekong merupakan sungai suci bagi masyarakat Laos
- Sungai Mekong dapat dimanfaatkan untuk mengalirkan limbah industri Laos
- banyaknya dermaga pelabuhan di Sungai Mekong

3. Brunei Darussalam terletak pada 4°LU - 6°LU dan 114°BT - 115°BT. Berdasarkan letak astronomis tersebut, maka Brunei Darussalam memiliki iklim....

- kutub
- subtropis
- tropis
- sedang

4. Filipina merupakan negara peringkat kedua (setelah Amerika Serikat) dalam hal penggunaan energi geotermal sebagai pembangkit listrik. Pengelolaan geotermal di Filipina

No	Negara	Letak Lintang	Iklim Matahari	Posisi Negara dari Indonesia
1	Brunei Darussalam	4° LU - 5° LU dan 114° BT - 115,5° BT .	Tropis	Utara
2	Filipina	5° LU - 21° LU dan 117° BT - 126° BT .	Tropis	Utara
3	Malaysia	1° LU - 7° LU dan 100° BT - 119° BT .	Tropis	Utara
4	Thailand	5° LU - 21° LU dan 97° BT - 106° BT .	Tropis	Utara
5	Indonesia	6° LU - 11° LS dan 95° BT - 141° BT	Tropis	
6	Singapura	1°15' LU - 1°26' LU dan 103° BT - 104° BT .	Tropis	Utara
7	Vietnam	8° LU - 23° LU dan 102° BT - 109° BT .	Tropis	Utara
8	Laos	14° LU - 22° LU dan 100° BT - 107° B	Tropis	Utara
9	Myanmar	10° LU - 29° LU dan 92° BT - 101° BT .	Tropis & Sub Tropis	Utara / Barat Laut
10	Kamboja	10° LU - 14° LU dan 102° BT - 108° BT	Tropis	Utara

ini jauh lebih tinggi dibandingkan Indonesia. Padahal, Indonesia juga memiliki potensi energi geotermal yang sangat tinggi. Faktor yang menyebabkan hal ini terjadi adalah....

- topografi di Indonesia sangat beragam
- cadangan energi fosil di Filipina yang lebih sedikit
- Indonesia cenderung meningkatkan penggunaan energi fosilnya
- tidak ada pembangkit listrik tenaga panas bumi di Indonesia

5. Salah satu tumbuhan asli yang berasal dari Filipina adalah pisang abaka. Serat dari batang tumbuhan ini dapat dimanfaatkan untuk....

- bahan baku otomotif
- bahan baku pembuatan pakaian
- bahan baku mebel
- bahan baku obat

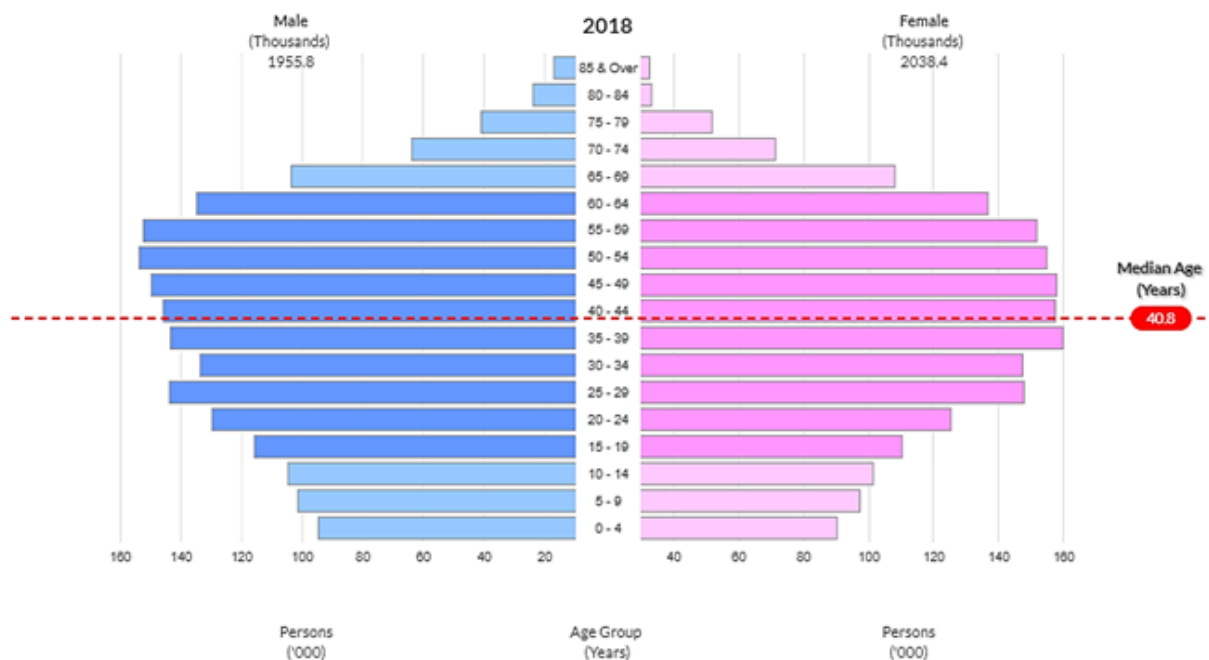
6. Negara dengan sistem pendidikan terbaik di Asia Tenggara adalah....

- Indonesia
- Thailand
- Singapura
- Malaysia

7. Perhatikan gambar berikut ini:



No	Negara	Letak Lintang	Iklim Matahari	Posisi Negara dari Indonesia
1	Brunei Darussalam	4° LU - 5° LU dan 114° BT - 115,5° BT .	Tropis	Utara
2	Filipina	5°LU - 21°LU dan 117°BT - 126°BT .	Tropis	Utara
3	Malaysia	1°LU - 7°LU dan 100°BT - 119°BT .	Tropis	Utara
4	Thailand	5°LU - 21°LU dan 97°BT - 106°BT .	Tropis	Utara
5	Indonesia	6°LU - 11°LS dan 95° BT - 141°BT	Tropis	
6	Singapura	1°15' LU - 1°26' LU dan 103°BT - 104°BT .	Tropis	Utara
7	Vietnam	8° LU - 23° LU dan 102° BT - 109° BT .	Tropis	Utara
8	Laos	14° LU - 22° LU dan 100° BT - 107° B	Tropis	Utara
9	Myanmar	10° LU - 29° LU dan 92° BT - 101° BT .	Tropis & Sub Tropis	Utara / Barat Laut
10	Kamboja	10° LU - 14° LU dan 102° BT - 108° BT	Tropis	Utara



Gambar tersebut menunjukkan piramida penduduk Singapura. Pernyataan yang tepat terkait dengan gambar tersebut adalah....

- pertumbuhan penduduk di Singapura terus meningkat
- Singapura memiliki angka beban ketergantungan yang tinggi
- Singapura memiliki angka beban ketergantungan yang rendah
- kelompok penduduk berusia tua lebih banyak dibanding penduduk berusia muda

8. Organisasi kerja sama ekonomi di wilayah Asia Tenggara adalah....

- ASEAN
- OPEC
- APEC
- AFTA

No	Negara	Letak Lintang	Iklim Matahari	Posisi Negara dari Indonesia
1	Brunei Darussalam	4° LU - 5° LU dan 114° BT - 115,5° BT .	Tropis	Utara
2	Filipina	5° LU - 21° LU dan 117° BT - 126° BT .	Tropis	Utara
3	Malaysia	1° LU - 7° LU dan 100° BT - 119° BT .	Tropis	Utara
4	Thailand	5° LU - 21° LU dan 97° BT - 106° BT .	Tropis	Utara
5	Indonesia	6° LU - 11° LS dan 95° BT - 141° BT	Tropis	
6	Singapura	1°15' LU - 1°26' LU dan 103° BT - 104° BT .	Tropis	Utara
7	Vietnam	8° LU - 23° LU dan 102° BT - 109° BT .	Tropis	Utara
8	Laos	14° LU - 22° LU dan 100° BT - 107° B	Tropis	Utara
9	Myanmar	10° LU - 29° LU dan 92° BT - 101° BT .	Tropis & Sub Tropis	Utara / Barat Laut
10	Kamboja	10° LU - 14° LU dan 102° BT - 108° BT	Tropis	Utara

9. Penyelenggaraan pesta olahraga setiap dua tahun sekali melalui SEA (*Southeast Asia*) Games merupakan bentuk kerja sama antarruang ASEAN di bidang....

- politik
- sosial budaya
- ekonomi
- keamanan

10. Adanya MEA memberikan dampak bagi kehidupan negara-negara yang ada di ASEAN. Bagi negara yang belum siap menghadapi adanya MEA, maka salah satu dampak yang mungkin terjadi adalah meningkatnya angka pengangguran. Upaya yang bisa dilakukan oleh Indonesia untuk mencegah dampak buruk yang ditimbulkan oleh adanya MEA tersebut adalah....

- menggunakan robot untuk meningkatkan produktivitas industri
- memudahkan visa kerja untuk tenaga kerja asing
- menarik tenaga ahli asing untuk bekerja di Indonesia
- meningkatkan pendidikan dan keterampilan penduduknya

1. Tujuan dalam bidang keamanan wilayah, ASEAN telah berkomitmen untuk....

- Melakukan latihan gabungan
- Melaksanakan patroli laut bersama

**C. Menciptakan kawasan bebas nuklir dan senjata pemusnah massal**

D. Memberantas jaringan narkoba dan prostitusi

2. Berikut ini yang bukan merupakan upaya meningkatkan kerjasama diantara negara-negara ASEAN berupa pilar komunitas ASEAN yang terdiri dari tiga pilar yaitu ....

No	Negara	Letak Lintang	Iklim Matahari	Posisi Negara dari Indonesia
1	Brunei Darussalam	4° LU - 5° LU dan 114° BT - 115,5° BT .	Tropis	Utara
2	Filipina	5°LU - 21°LU dan 117°BT - 126°BT .	Tropis	Utara
3	Malaysia	1°LU - 7°LU dan 100°BT - 119°BT .	Tropis	Utara
4	Thailand	5°LU - 21°LU dan 97°BT - 106°BT .	Tropis	Utara
5	Indonesia	6°LU - 11°LS dan 95° BT - 141°BT	Tropis	
6	Singapura	1°15' LU - 1°26' LU dan 103°BT - 104°BT .	Tropis	Utara
7	Vietnam	8° LU - 23° LU dan 102° BT - 109° BT .	Tropis	Utara
8	Laos	14° LU - 22° LU dan 100° BT - 107° B	Tropis	Utara
9	Myanmar	10° LU - 29° LU dan 92° BT - 101° BT .	Tropis & Sub Tropis	Utara / Barat Laut
10	Kamboja	10° LU - 14° LU dan 102° BT - 108° BT	Tropis	Utara

A. Politik-keamanan

B. Ekonomi

**C. Pendidikan**

D. Sosial-budaya

3. Wakil Indonesia dalam penanda tanganan deklarasi Bangkok adalah....

A. Ir. Soekarno

B. Mr. Yamin

C. K.H Agus Salim

**D. Adam Malik**

4. Organisasi internasional dibentuk untuk....

**A. Mengatasi dan meminimalisasi masalah yang dapat ditimbulkan dari interaksi negara dalam berbagai bidang**

B. Bekerja sama antar negara

C. Mewakili suatu negara

D. Mengikuti sea games

5. Tahun berapakah Negara Laos bergabung dengan ASEAN ....

A. 1996

**B. 1997**

No	Negara	Letak Lintang	Iklim Matahari	Posisi Negara dari Indonesia
1	Brunei Darussalam	4° LU - 5° LU dan 114° BT - 115,5° BT .	Tropis	Utara
2	Filipina	5° LU - 21° LU dan 117° BT - 126° BT .	Tropis	Utara
3	Malaysia	1° LU - 7° LU dan 100° BT - 119° BT .	Tropis	Utara
4	Thailand	5° LU - 21° LU dan 97° BT - 106° BT .	Tropis	Utara
5	Indonesia	6° LU - 11° LS dan 95° BT - 141° BT	Tropis	
6	Singapura	1°15' LU - 1°26' LU dan 103° BT - 104° BT .	Tropis	Utara
7	Vietnam	8° LU - 23° LU dan 102° BT - 109° BT .	Tropis	Utara
8	Laos	14° LU - 22° LU dan 100° BT - 107° B	Tropis	Utara
9	Myanmar	10° LU - 29° LU dan 92° BT - 101° BT .	Tropis & Sub Tropis	Utara / Barat Laut
10	Kamboja	10° LU - 14° LU dan 102° BT - 108° BT	Tropis	Utara

C. 1998

D. 1999

6. Yang merupakan faktor pendorong terbentuknya kerja sama adalah....

A. Kesamaan dan perbedaan budaya

**B. Kesamaan dan perbedaan kondisi geografis**

C. Kesamaan dan perbedaan jumlah penduduk

D. Kesamaan dan perbedaan tingkat pendidikan

7. Negara yang berada di kawasan ASEAN dan di juluki sebagai negara petrodollar adalah negara ....

A. Indonesia

B. Thailand

**C. Brunei Darussalam**

D. Malaysia

8. Faktor penghambat kerja sama yang berupa kebijakan yang diterapkan dalam suatu negara yang bertujuan melindungi kepentingan dalam negeri dan meningkatkan daya saing adalah ....

A. Konflik dan peperangan

**B. Kebijakan protektif**

C. Perbedaan ideologi

D. Perbedaan kepentingan



No	Negara	Letak Lintang	Iklim Matahari	Posisi Negara dari Indonesia
1	Brunei Darussalam	4° LU - 5° LU dan 114° BT - 115,5° BT .	Tropis	Utara
2	Filipina	5° LU - 21° LU dan 117° BT - 126° BT .	Tropis	Utara
3	Malaysia	1° LU - 7° LU dan 100° BT - 119° BT .	Tropis	Utara
4	Thailand	5° LU - 21° LU dan 97° BT - 106° BT .	Tropis	Utara
5	Indonesia	6° LU - 11° LS dan 95° BT - 141° BT	Tropis	
6	Singapura	1°15' LU - 1°26' LU dan 103° BT - 104° BT .	Tropis	Utara
7	Vietnam	8° LU - 23° LU dan 102° BT - 109° BT .	Tropis	Utara
8	Laos	14° LU - 22° LU dan 100° BT - 107° B	Tropis	Utara
9	Myanmar	10° LU - 29° LU dan 92° BT - 101° BT .	Tropis & Sub Tropis	Utara / Barat Laut
10	Kamboja	10° LU - 14° LU dan 102° BT - 108° BT	Tropis	Utara

9. Letak astronomis wilayah ASEAN berada pada koordinat ....

A. 4°30' LU - 5° LU dan 114°40' BT - 115°5' BT

**B. 26° LU - 11° LS dan 93° BT - 141° BT**

C. 10° LU - 13° LU dan 102° BT - 105° BT

D. 6° LU - 11° LS dan 94° BT - 141° BT

10. Kebutuhan tiap-tiap negara ASEAN berbeda-beda di segala bidang dan terus mengalami perkembangan misalnya di bidang politik, ekonomi, sosial dan lain sebagainya. Kondisi ini menyebabkan tiap-tiap negara ....

A. meminta bantuan negara lain untuk memenuhi kebutuhannya

**B. berperan aktif untuk melaksanakan kerja sama dengan negara lain**

C. berusaha meningkatkan pemenuhan kebutuhan secara mandiri

D. meningkatkan daya saing untuk mencegah pengaruh dari luar negeri

11. Salah satu pulau di Indonesia saat ini, kecuali....

A. Jawa

B. Madura

C. Pramuka

**D. Linggitan**

12. Kesepakatan diantara negara-negara kawasan Asia Tenggara untuk menerapkan perdagangan bebas adalah dalam ....

No	Negara	Letak Lintang	Iklim Matahari	Posisi Negara dari Indonesia
1	Brunei Darussalam	4° LU - 5° LU dan 114° BT - 115,5° BT .	Tropis	Utara
2	Filipina	5° LU - 21° LU dan 117° BT - 126° BT .	Tropis	Utara
3	Malaysia	1° LU - 7° LU dan 100° BT - 119° BT .	Tropis	Utara
4	Thailand	5° LU - 21° LU dan 97° BT - 106° BT .	Tropis	Utara
5	Indonesia	6° LU - 11° LS dan 95° BT - 141° BT	Tropis	
6	Singapura	1°15' LU - 1°26' LU dan 103° BT - 104° BT .	Tropis	Utara
7	Vietnam	8° LU - 23° LU dan 102° BT - 109° BT .	Tropis	Utara
8	Laos	14° LU - 22° LU dan 100° BT - 107° B	Tropis	Utara
9	Myanmar	10° LU - 29° LU dan 92° BT - 101° BT .	Tropis & Sub Tropis	Utara / Barat Laut
10	Kamboja	10° LU - 14° LU dan 102° BT - 108° BT	Tropis	Utara

A. ASEAN Convention on Counter Terrorism (ACCT)

B. ASEAN Defence Ministers Meeting (ADMM)

### C. ASEAN Free Trade Area (AFTA)

D. ASEAN Council of Teachers Convention (ACT)

13. Harimau, Gajah, dan badak adalah hewan tipe ....

### A. Asiatic

B. Peralihan

C. Sumatra

D. Australic

14. Berikut adalah dampak negatif diterapkannya perdagangan bebas di wilayah ASEAN, kecuali ....

A. Dapat merugikan produsen dalam negeri yang memproduksi barang yang sama dengan negara lain

B. Mempermudah masuknya barang-barang yang tidak diizinkan pemerintah

C. Meningkatnya perilaku konsumtif oleh masyarakat

### D. Munculnya persaingan antar produsen negara-negara ASEAN

15. Berikut adalah flora asli yang ada di negara Brunei Darussalam adalah....

### A. Meranti merah

B. Kaktus

No	Negara	Letak Lintang	Iklim Matahari	Posisi Negara dari Indonesia
1	Brunei Darussalam	4° LU - 5° LU dan 114° BT - 115,5° BT .	Tropis	Utara
2	Filipina	5° LU - 21° LU dan 117° BT - 126° BT .	Tropis	Utara
3	Malaysia	1° LU - 7° LU dan 100° BT - 119° BT .	Tropis	Utara
4	Thailand	5° LU - 21° LU dan 97° BT - 106° BT .	Tropis	Utara
5	Indonesia	6° LU - 11° LS dan 95° BT - 141° BT	Tropis	
6	Singapura	1°15' LU - 1°26' LU dan 103° BT - 104° BT .	Tropis	Utara
7	Vietnam	8° LU - 23° LU dan 102° BT - 109° BT .	Tropis	Utara
8	Laos	14° LU - 22° LU dan 100° BT - 107° B	Tropis	Utara
9	Myanmar	10° LU - 29° LU dan 92° BT - 101° BT .	Tropis & Sub Tropis	Utara / Barat Laut
10	Kamboja	10° LU - 14° LU dan 102° BT - 108° BT	Tropis	Utara

C. *Rafflesia arnoldi*

D. Durian

16. Perhatikan faktor pendorong dan faktor penghambat kerja sama berikut!

- 1) Perbedaan sumber daya alam
- 2) Kesamaan letak geografis
- 3) Perbedaan ideologi
- 4) Perbedaan kepentingan
- 5) Konflik dan peperangan

Yang termasuk faktor pendorong adalah....

- A. 1, 2, dan 3
- B. 1, 2, dan 4
- C. 2, 3, dan 4

**D. 3, 4, dan 5**

17. Pegunungan kardamon berada di negara ....

- A. Indonesia
- B. Filipina
- C. Malaysia

**D. Kamboja**

No	Negara	Letak Lintang	Iklim Matahari	Posisi Negara dari Indonesia
1	Brunei Darussalam	4° LU - 5° LU dan 114° BT - 115,5° BT .	Tropis	Utara
2	Filipina	5°LU - 21°LU dan 117°BT - 126°BT .	Tropis	Utara
3	Malaysia	1°LU - 7°LU dan 100°BT - 119°BT .	Tropis	Utara
4	Thailand	5°LU - 21°LU dan 97°BT - 106°BT .	Tropis	Utara
5	Indonesia	6°LU - 11°LS dan 95° BT - 141°BT	Tropis	
6	Singapura	1°15' LU - 1°26' LU dan 103°BT - 104°BT .	Tropis	Utara
7	Vietnam	8° LU - 23° LU dan 102° BT - 109° BT .	Tropis	Utara
8	Laos	14° LU - 22° LU dan 100° BT - 107° B	Tropis	Utara
9	Myanmar	10° LU - 29° LU dan 92° BT - 101° BT .	Tropis & Sub Tropis	Utara / Barat Laut
10	kamboja	10° LU - 14° LU dan 102° BT - 108° BT	Tropis	Utara

18. Tujuan dari kerja sama negara-negara ASEAN di bidang ekonomi adalah ....

- A. Meningkatkan kualitas sumber daya manusia (SDM)
- B. Menciptakan keamanan, stabilitas, dan perdamaian
- C. Menciptakan kerukunan dan kemajuan bersama

**D. Memperluas kegiatan produksi, konsumsi, dan distribusi**

19. Negara anggota ASEAN yang mempunyai jumlah penduduk paling sedikit adalah....

**A. Brunei Darussalam**

- B. Singapura
- C. Kamboja
- D. Laos

20. Perhatikan faktor pendorong dan faktor penghambat kerja sama berikut!

- 1) Perbedaan sumber daya alam
- 2) Kesamaan letak geografis
- 3) Perbedaan ideologi
- 4) Perbedaan kepentingan
- 5) Konflik dan peperangan

Yang termasuk faktor pendorong adalah....

- A. 1,2, dan 3

No	Negara	Letak Lintang	Iklim Matahari	Posisi Negara dari Indonesia
1	Brunei Darussalam	4° LU - 5° LU dan 114° BT - 115,5° BT .	Tropis	Utara
2	Filipina	5°LU - 21°LU dan 117°BT - 126°BT .	Tropis	Utara
3	Malaysia	1°LU - 7°LU dan 100°BT - 119°BT .	Tropis	Utara
4	Thailand	5°LU - 21°LU dan 97°BT - 106°BT .	Tropis	Utara
5	Indonesia	6°LU - 11°LS dan 95° BT - 141°BT	Tropis	
6	Singapura	1°15' LU - 1°26' LU dan 103°BT - 104°BT .	Tropis	Utara
7	Vietnam	8° LU - 23° LU dan 102° BT - 109° BT .	Tropis	Utara
8	Laos	14° LU - 22° LU dan 100° BT - 107° B	Tropis	Utara
9	Myanmar	10° LU - 29° LU dan 92° BT - 101° BT .	Tropis & Sub Tropis	Utara / Barat Laut
10	Kamboja	10° LU - 14° LU dan 102° BT - 108° BT	Tropis	Utara

B. 1,2, dan 4

C. 2,3, dan 4

**D. 3,4, dan 5**

21. Negara anggota ASEAN yang perekonomiannya sebagian besar dari hasil minyak dan gas bumi yaitu ....

A. Indonesia

B. Kamboja

C. Malaysia

**D. Brunei Darussalam**

22. Indonesia mengekspor hasil pertanian ke Singapura. Impor beras juga pernah dilakukan Indonesia dari Thailand. Kerjasama tersebut didasari oleh faktor....

A. Kebijakan perlindungan produsen dalam negeri

B. Kepentingan beberapa negara

C. Kesamaan kondisi geografis

**D. Perbedaan sumber daya alam**

23. Salah satu negara anggota ASEAN yang tidak memiliki hasil tambang adalah ....

A. Kamboja

B. Filipina

**C. Singapura**



No	Negara	Letak Lintang	Iklim Matahari	Posisi Negara dari Indonesia
1	Brunei Darussalam	4° LU - 5° LU dan 114° BT - 115,5° BT .	Tropis	Utara
2	Filipina	5° LU - 21° LU dan 117° BT - 126° BT .	Tropis	Utara
3	Malaysia	1° LU - 7° LU dan 100° BT - 119° BT .	Tropis	Utara
4	Thailand	5° LU - 21° LU dan 97° BT - 106° BT .	Tropis	Utara
5	Indonesia	6° LU - 11° LS dan 95° BT - 141° BT	Tropis	
6	Singapura	1°15' LU - 1°26' LU dan 103° BT - 104° BT .	Tropis	Utara
7	Vietnam	8° LU - 23° LU dan 102° BT - 109° BT .	Tropis	Utara
8	Laos	14° LU - 22° LU dan 100° BT - 107° B	Tropis	Utara
9	Myanmar	10° LU - 29° LU dan 92° BT - 101° BT .	Tropis & Sub Tropis	Utara / Barat Laut
10	Kamboja	10° LU - 14° LU dan 102° BT - 108° BT	Tropis	Utara

D. Laos

24. Pada tahun 2016 masyarakat Indonesia memasuki era Masyarakat Ekonomi ASEAN ( MEA ). Salah satu tujuan pemberlakuan MEA di Asia Tenggara yaitu....

A. Mewujudkan Asia sebagai kawasan yang bebas, aman dan damai

B. Antarnegara meminimalisir konflik di kawasan Asia Tenggara

**C. Mengentaskan kemiskinan dan meratakan pertumbuhan ekonomi**

D. Mempererat kerjasama di Asia Tenggara dalam berbagai bidang

25. Beberapa kelompok etnis (suku bangsa) yang mendiami negara Myanmar adalah ....

A. Burma, Tionghoa, dan Melayu

**B. Burma, Karen, dan Shan**

C. Thai, Karen, dan Khmer

D. Mestizo, Negrito, dan Shan

26. Berikut ini merupakan pilar ASEAN dalam sektor pertukaran budaya, investasi pendidikan antarnegara dan Diversity adalah pilar....

A. ASC

B. AAC

**C. ASCC**

D. AEC

27. Faktor pendorong kerja sama antarnegara ASEAN yaitu ....

No	Negara	Letak Lintang	Iklim Matahari	Posisi Negara dari Indonesia
1	Brunei Darussalam	4° LU - 5° LU dan 114° BT - 115,5° BT .	Tropis	Utara
2	Filipina	5° LU - 21° LU dan 117° BT - 126° BT .	Tropis	Utara
3	Malaysia	1° LU - 7° LU dan 100° BT - 119° BT .	Tropis	Utara
4	Thailand	5° LU - 21° LU dan 97° BT - 106° BT .	Tropis	Utara
5	Indonesia	6° LU - 11° LS dan 95° BT - 141° BT	Tropis	
6	Singapura	1°15' LU - 1°26' LU dan 103° BT - 104° BT .	Tropis	Utara
7	Vietnam	8° LU - 23° LU dan 102° BT - 109° BT .	Tropis	Utara
8	Laos	14° LU - 22° LU dan 100° BT - 107° B	Tropis	Utara
9	Myanmar	10° LU - 29° LU dan 92° BT - 101° BT .	Tropis & Sub Tropis	Utara / Barat Laut
10	kamboja	10° LU - 14° LU dan 102° BT - 108° BT	Tropis	Utara

**A. kesamaan dan perbedaan tujuan**

- B. kesamaan dan perbedaan ideologi
- C. kesamaan dan perbedaan kedaulata
- D. kesamaan dan perbedaan kondisi geografis

28. Pilar yang menerangkan tentang kekuatan ekonomi ASEAN yaitu pilar....

- A. ASC
- B. ASCC

**C. AEC**

- D. AECC

29. Pentingnya menjalin hubungan kerjasama antarnegara ASEAN disebabkan ....

- A. sebagian besar negara-negara ASEAN adalah negara berkembang
- B. rendahnya kemampuan dalam mengelola sumber daya yang dimiliki
- C. semakin meningkatnya jumlah penduduk miskin di Asia Tenggara

**D. kemunculan berbagai macam kebutuhan yang berbeda antar Negara**

30. Jumlah Anggota ASEAN pertama kali diikuti oleh....

- A. 7 negara

**B. 5 negara**

- C. 8 negara

No	Negara	Letak Lintang	Iklim Matahari	Posisi Negara dari Indonesia
1	Brunei Darussalam	4° LU - 5° LU dan 114° BT - 115,5° BT .	Tropis	Utara
2	Filipina	5° LU - 21° LU dan 117° BT - 126° BT .	Tropis	Utara
3	Malaysia	1° LU - 7° LU dan 100° BT - 119° BT .	Tropis	Utara
4	Thailand	5° LU - 21° LU dan 97° BT - 106° BT .	Tropis	Utara
5	Indonesia	6° LU - 11° LS dan 95° BT - 141° BT	Tropis	
6	Singapura	1°15' LU - 1°26' LU dan 103° BT - 104° BT .	Tropis	Utara
7	Vietnam	8° LU - 23° LU dan 102° BT - 109° BT .	Tropis	Utara
8	Laos	14° LU - 22° LU dan 100° BT - 107° B	Tropis	Utara
9	Myanmar	10° LU - 29° LU dan 92° BT - 101° BT .	Tropis & Sub Tropis	Utara / Barat Laut
10	Kamboja	10° LU - 14° LU dan 102° BT - 108° BT	Tropis	Utara

D. 10 negara

31. Mengatasi tantangan di bidang kemiskinan, ketenagakerjaan, dan kesejahteraan masyarakat merupakan salah satu pilar dalam upaya peningkatan kerjasama yaitu ....

A. sosial budaya

**B. ekonomi**

C. politik dan keamanan

D. agama

32. Dibawah ini yang BUKAN merupakan negara pelopor dari ASEAN pertama kali adalah....

A. Indonesia

**B. Kamboja**

C. Thailand

D. Filipina

33. Sebagian besar penduduk Thailand menganut agama ....

A. Konghucu

B. Tao

C. Hindu

**D. Budha**

34. Salah satu negara ASEAN yang sama sekali tidak memiliki jalur laut adalah negara....

No	Negara	Letak Lintang	Iklim Matahari	Posisi Negara dari Indonesia
1	Brunei Darussalam	4° LU - 5° LU dan 114° BT - 115,5° BT .	Tropis	Utara
2	Filipina	5° LU - 21° LU dan 117° BT - 126° BT .	Tropis	Utara
3	Malaysia	1° LU - 7° LU dan 100° BT - 119° BT .	Tropis	Utara
4	Thailand	5° LU - 21° LU dan 97° BT - 106° BT .	Tropis	Utara
5	Indonesia	6° LU - 11° LS dan 95° BT - 141° BT	Tropis	
6	Singapura	1°15' LU - 1°26' LU dan 103° BT - 104° BT .	Tropis	Utara
7	Vietnam	8° LU - 23° LU dan 102° BT - 109° BT .	Tropis	Utara
8	Laos	14° LU - 22° LU dan 100° BT - 107° B	Tropis	Utara
9	Myanmar	10° LU - 29° LU dan 92° BT - 101° BT .	Tropis & Sub Tropis	Utara / Barat Laut
10	Kamboja	10° LU - 14° LU dan 102° BT - 108° BT	Tropis	Utara

A. Thailand

B. Filipina

**C. Laos**

D. Malaysia

35. Jika dibandingkan dengan negara-negara di ASEAN, jumlah penduduk Indonesia menempati urutan ....

**A. kesatu**

B. kedua

C. ketiga

D. keempat

36. Sesama anggota ASEAN diharapkan untuk saling bekerja sama dan apabila ada permasalahan diselesaikan melalui meja perundingan, merupakan kerjasama dalam bidang ....

A. Pertahanan

**B. Politik**

C. Ekonomi

D. Pendidikan

37. Berikut adalah dampak positif adanya pasar tunggal MEA terhadap kehidupan penduduk di Asia Tenggara, kecuali ....

A. lapangan pekerjaan semakin luas

No	Negara	Letak Lintang	Iklim Matahari	Posisi Negara dari Indonesia
1	Brunei Darrusalam	4° LU - 5° LU dan 114° BT - 115,5° BT .	Tropis	Utara
2	Filipina	5°LU - 21°LU dan 117°BT - 126°BT .	Tropis	Utara
3	Malaysia	1°LU - 7°LU dan 100°BT - 119°BT .	Tropis	Utara
4	Thailand	5°LU - 21°LU dan 97°BT - 106°BT .	Tropis	Utara
5	Indonesia	6°LU - 11°LS dan 95° BT - 141°BT	Tropis	
6	Singapura	1°15' LU - 1°26' LU dan 103°BT - 104°BT .	Tropis	Utara
7	Vietnam	8° LU - 23° LU dan 102° BT - 109° BT .	Tropis	Utara
8	Laos	14° LU - 22° LU dan 100° BT - 107° B	Tropis	Utara
9	Myanmar	10° LU - 29° LU dan 92° BT - 101° BT .	Tropis & Sub Tropis	Utara / Barat Laut
10	kamboja	10° LU - 14° LU dan 102° BT - 108° BT	Tropis	Utara

B. pendapatan penduduk semakin meningkat

C. kualitas sumber daya manusia semakin meningkat

**D. konsumsi barang-barang asal luar negeri meningkat**

38. Pendiri ASEAN yang berasal dari Singapura adalah ....

A. Adam Malik

B. Narsisco Ramos

C. Thanat Khoman

**D. S. Rajaratnam**

39. Nelayan ikan berskala besar yang beroperasi di kawasan Asia Tenggara memanfaatkan data cuaca, suhu, arah angin untuk mencari ikan. Fenomena ini berkaitan dengan faktor yang memengaruhi interaksi keruangan, yaitu ....

A. faktor geologi

**B. faktor iklim**

C. faktor ketersediaan sumber daya

D. faktor teknologi

40. Pendirian pabrik pupuk di kawasan Asia Tenggara adalah bentuk pengembangan kerja sama di bidang ....

A. Pendidikan

B. Sosial



No	Negara	Letak Lintang	Iklim Matahari	Posisi Negara dari Indonesia
1	Brunei Darussalam	4° LU - 5° LU dan 114° BT - 115,5° BT .	Tropis	Utara
2	Filipina	5° LU - 21° LU dan 117° BT - 126° BT .	Tropis	Utara
3	Malaysia	1° LU - 7° LU dan 100° BT - 119° BT .	Tropis	Utara
4	Thailand	5° LU - 21° LU dan 97° BT - 106° BT .	Tropis	Utara
5	Indonesia	6° LU - 11° LS dan 95° BT - 141° BT	Tropis	
6	Singapura	1°15' LU - 1°26' LU dan 103° BT - 104° BT .	Tropis	Utara
7	Vietnam	8° LU - 23° LU dan 102° BT - 109° BT .	Tropis	Utara
8	Laos	14° LU - 22° LU dan 100° BT - 107° B	Tropis	Utara
9	Myanmar	10° LU - 29° LU dan 92° BT - 101° BT .	Tropis & Sub Tropis	Utara / Barat Laut
10	Kamboja	10° LU - 14° LU dan 102° BT - 108° BT	Tropis	Utara

### C. Perdagangan

### D. Perindustrian

41. Contoh bencana klimatik yang pernah terjadi di Asia Tenggara adalah ....

- A. Tsunami Aceh tahun 2004
- B. Meletusnya gunung Merapi Jawa tahun 2010

### C. Banjir di Bangkok tahun 2011

D. Gempa bumi Lombok tahun 2018

42. Berikut ini yang bukan merupakan upaya meningkatkan kerjasama diantara negara-negara ASEAN berupa pilar komunitas ASEAN yang terdiri dari tiga pilar yaitu ....

- A. Politik - keamanan
- B. Ekonomi

### C. Pendidikan

D. Sosial-budaya

43. Berikut ini dampak sosial akibat perkembangan teknologi transportasi dan komunikasi di negara-negara ASEAN, kecuali ....

### A. jumlah penduduk semakin bertambah dalam waktu singkat

- B. kerja sama luar negeri semakin mudah
- C. maraknya perdagangan bebas
- D. pendapatan negara meningkat

No	Negara	Letak Lintang	Iklim Matahari	Posisi Negara dari Indonesia
1	Brunei Darussalam	4° LU - 5° LU dan 114° BT - 115,5° BT .	Tropis	Utara
2	Filipina	5° LU - 21° LU dan 117° BT - 126° BT .	Tropis	Utara
3	Malaysia	1° LU - 7° LU dan 100° BT - 119° BT .	Tropis	Utara
4	Thailand	5° LU - 21° LU dan 97° BT - 106° BT .	Tropis	Utara
5	Indonesia	6° LU - 11° LS dan 95° BT - 141° BT	Tropis	
6	Singapura	1°15' LU - 1°26' LU dan 103° BT - 104° BT .	Tropis	Utara
7	Vietnam	8° LU - 23° LU dan 102° BT - 109° BT .	Tropis	Utara
8	Laos	14° LU - 22° LU dan 100° BT - 107° B	Tropis	Utara
9	Myanmar	10° LU - 29° LU dan 92° BT - 101° BT .	Tropis & Sub Tropis	Utara / Barat Laut
10	Kamboja	10° LU - 14° LU dan 102° BT - 108° BT	Tropis	Utara

44. Dengan adanya perbedaan karakteristik ruang di permukaan bumi, maka setiap ruang ....

**A. memiliki keterkaitan dengan ruang lainnya**

B. tidak memiliki keterkaitan antar ruang

C. tidak bergantung pada ruang lain

D. tidak dapat berhubungan dengan ruang lain

45. Berikut ini yang bukan merupakan dampak perbedaan iklim negara-negara ASEAN terhadap budaya dan interaksi manusianya adalah ....

A. bentuk rumah

B. cara berpakaian

C. cara bertani

**D. upacara perkawinan**

46. Yang merupakan faktor pendorong terbentuknya kerja sama adalah....

A. Kesamaan dan perbedaan budaya

**B. Kesamaan dan perbedaan kondisi geografis**

C. Kesamaan dan perbedaan jumlah penduduk

D. Kesamaan dan perbedaan tingkat pendidikan

47. Berikut adalah peran Kerja sama antar negara-negara ASEAN dalam pembangunan ekonomi ASEAN, kecuali ....

A. Mengurangi tingkat pengangguran melalui pasar tenaga kerja

No	Negara	Letak Lintang	Iklim Matahari	Posisi Negara dari Indonesia
1	Brunei Darussalam	4° LU - 5° LU dan 114° BT - 115,5° BT .	Tropis	Utara
2	Filipina	5° LU - 21° LU dan 117° BT - 126° BT .	Tropis	Utara
3	Malaysia	1° LU - 7° LU dan 100° BT - 119° BT .	Tropis	Utara
4	Thailand	5° LU - 21° LU dan 97° BT - 106° BT .	Tropis	Utara
5	Indonesia	6° LU - 11° LS dan 95° BT - 141° BT	Tropis	
6	Singapura	1°15' LU - 1°26' LU dan 103° BT - 104° BT .	Tropis	Utara
7	Vietnam	8° LU - 23° LU dan 102° BT - 109° BT .	Tropis	Utara
8	Laos	14° LU - 22° LU dan 100° BT - 107° B	Tropis	Utara
9	Myanmar	10° LU - 29° LU dan 92° BT - 101° BT .	Tropis & Sub Tropis	Utara / Barat Laut
10	Kamboja	10° LU - 14° LU dan 102° BT - 108° BT	Tropis	Utara

### **B. Terciptanya stabilitas keamanan regional**

C. Meningkatkan jumlah cadangan devisa negara anggota

D. Membuka peluang mengeksploitasi para pekerja migran

48. Treaty on Southeast Asian Nuclear Weapon-Free Zone adalah kerja sama negara ASEAN dalam membangun kawasan....

### **A. Bebas nuklir**

B. Bebas senjata

C. Bebas pajak

D. Pasar bebas

49. Kondisi alam dengan hamparan dataran serta lautan yang indah, rangkaian pegunungan yang menjulang tinggi, dan keanekaragaman hayati di dalamnya dapat dimanfaatkan sebagai modal kerja sama antar negara-negara anggota ASEAN yaitu di sektor ....

A. industri

B. pertanian

### **C. pariwisata**

D. budi daya ikan

50. Kebutuhan tiap-tiap negara ASEAN berbeda-beda di segala bidang dan terus mengalami perkembangan misalnya di bidang politik, ekonomi, sosial dan lain sebagainya. Kondisi ini menyebabkan tiap-tiap negara ....

A. meminta bantuan negara lain untuk memenuhi kebutuhannya

No	Negara	Letak Lintang	Iklim Matahari	Posisi Negara dari Indonesia
1	Brunei Darussalam	4° LU - 5° LU dan 114° BT - 115,5° BT .	Tropis	Utara
2	Filipina	5° LU - 21° LU dan 117° BT - 126° BT .	Tropis	Utara
3	Malaysia	1° LU - 7° LU dan 100° BT - 119° BT .	Tropis	Utara
4	Thailand	5° LU - 21° LU dan 97° BT - 106° BT .	Tropis	Utara
5	Indonesia	6° LU - 11° LS dan 95° BT - 141° BT	Tropis	
6	Singapura	1°15' LU - 1°26' LU dan 103° BT - 104° BT .	Tropis	Utara
7	Vietnam	8° LU - 23° LU dan 102° BT - 109° BT .	Tropis	Utara
8	Laos	14° LU - 22° LU dan 100° BT - 107° B	Tropis	Utara
9	Myanmar	10° LU - 29° LU dan 92° BT - 101° BT .	Tropis & Sub Tropis	Utara / Barat Laut
10	Kamboja	10° LU - 14° LU dan 102° BT - 108° BT	Tropis	Utara

**B. berperan aktif untuk melaksanakan kerja sama dengan negara lain**

C. berusaha meningkatkan pemenuhan kebutuhan secara mandiri

D. meningkatkan daya saing untuk mencegah pengaruh dari luar negeri

51. Kebutuhan tiap-tiap negara ASEAN berbeda-beda di segala bidang dan terus mengalami perkembangan misalnya di bidang politik, ekonomi, sosial dan lain sebagainya. Kondisi ini menyebabkan....

A. terus menerus bergantung dengan negara lain untuk memenuhi kebutuhannya

**B. berperan aktif untuk melaksanakan kerja sama dengan negara lain**

C. berusaha meningkatkan pemenuhan kebutuhan secara mandiri

D. meningkatkan daya saing untuk mencegah pengaruh dari luar negeri

52. Sekretariat ASEAN terletak di kota....

A. Singapura

B. Kuala Lumpur

C. Bangkok

**D. Jakarta**

53. ASEAN Council Teachers Convention merupakan salah satu bentuk kerja sama di bidang ....

A. politik

B. sosial

No	Negara	Letak Lintang	Iklim Matahari	Posisi Negara dari Indonesia
1	Brunei Darussalam	4° LU - 5° LU dan 114° BT - 115,5° BT .	Tropis	Utara
2	Filipina	5° LU - 21° LU dan 117° BT - 126° BT .	Tropis	Utara
3	Malaysia	1° LU - 7° LU dan 100° BT - 119° BT .	Tropis	Utara
4	Thailand	5° LU - 21° LU dan 97° BT - 106° BT .	Tropis	Utara
5	Indonesia	6° LU - 11° LS dan 95° BT - 141° BT	Tropis	
6	Singapura	1°15' LU - 1°26' LU dan 103° BT - 104° BT .	Tropis	Utara
7	Vietnam	8° LU - 23° LU dan 102° BT - 109° BT .	Tropis	Utara
8	Laos	14° LU - 22° LU dan 100° BT - 107° B	Tropis	Utara
9	Myanmar	10° LU - 29° LU dan 92° BT - 101° BT .	Tropis & Sub Tropis	Utara / Barat Laut
10	Kamboja	10° LU - 14° LU dan 102° BT - 108° BT	Tropis	Utara

C. ekonomi

#### **D. pendidikan**

54. Sungai terpanjang di Kamboja adalah....

A. Irawady

#### **B. Mekong**

C. Chao Phraya

D. Pahang

55. Menghadapi pasar tunggal atau Masyarakat Ekonomi ASEAN (MEA) yang penuh dengan persaingan sehingga negara Indonesia khususnya, melakukan reformasi menyeluruh dalam sistem pendidikannya. Dampak positif dari hasil interaksi antarrurang ASEAN di atas adalah ....

#### **A. Upaya peningkatan kualitas sumber daya manusia**

B. Terjadi peningkatan kualitas dan kuantitas ekspor

C. Adanya kesadaran pentingnya mempertahankan budaya sendiri

D. Usaha menginventarisasi batas wilayah secara tegas dan tertib

56. Dalam upaya mencapai tujuan meningkatkan kualitas pendidikan di Asia Tenggara dan meningkatkan daya saing internasional, negara-negara ASEAN melakukan kerja sama melalui ....

#### **A. Memberikan beasiswa latihan pengelolaan jasa pelabuhan udara, kesehatan dan keselamatan kerja industri, dan komunika bahari**



No	Negara	Letak Lintang	Iklim Matahari	Posisi Negara dari Indonesia
1	Brunei Darussalam	4° LU - 5° LU dan 114° BT - 115,5° BT .	Tropis	Utara
2	Filipina	5° LU - 21° LU dan 117° BT - 126° BT .	Tropis	Utara
3	Malaysia	1° LU - 7° LU dan 100° BT - 119° BT .	Tropis	Utara
4	Thailand	5° LU - 21° LU dan 97° BT - 106° BT .	Tropis	Utara
5	Indonesia	6° LU - 11° LS dan 95° BT - 141° BT	Tropis	
6	Singapura	1°15' LU - 1°26' LU dan 103° BT - 104° BT .	Tropis	Utara
7	Vietnam	8° LU - 23° LU dan 102° BT - 109° BT .	Tropis	Utara
8	Laos	14° LU - 22° LU dan 100° BT - 107° B	Tropis	Utara
9	Myanmar	10° LU - 29° LU dan 92° BT - 101° BT .	Tropis & Sub Tropis	Utara / Barat Laut
10	Kamboja	10° LU - 14° LU dan 102° BT - 108° BT	Tropis	Utara

B. Pemberantasan tindak kejahatan lintas negara yang mencakup pencucian uang, penyelundupan, bajak laut, dan kejahatan internet

C. Menanggulangi masalah-masalah perkembangan penduduk dengan bekerja sama dengan badan internasional yang bersangkutan

D. Penyelenggaraan pesta olahraga dua tahun sekali melalui SEA-Games

57. Perusahaan manufaktur Singapura mengalami kesulitan dalam memperoleh bahan baku pada setiap kegiatan produksi sehingga harus mengimpor dari negara-negara tetangga. Tindakan Singapura sesuai dengan faktor yang mempengaruhi interaksi antarruang, yaitu ....

A. kondisi iklim

**B. ketersediaan sumber daya**

C. perkembangan teknologi

D. kondisi geologis

58. Tujuan dari kerja sama negara-negara ASEAN di bidang ekonomi adalah ....

A. Meningkatkan kualitas sumber daya manusia (SDM)

B. Menciptakan keamanan, stabilitas, dan perdamaian

C. Menciptakan kerukunan dan kemajuan bersama

**D. Memperluas kegiatan produksi, konsumsi, dan distribusi**

59. Kesepakatan diantara negara-negara kawasan Asia Tenggara untuk menerapkan perdagangan bebas adalah dalam ....

A. ASEAN Convention on Counter Terrorism (ACCT)

No	Negara	Letak Lintang	Iklim Matahari	Posisi Negara dari Indonesia
1	Brunei Darussalam	4° LU - 5° LU dan 114° BT - 115,5° BT .	Tropis	Utara
2	Filipina	5° LU - 21° LU dan 117° BT - 126° BT .	Tropis	Utara
3	Malaysia	1° LU - 7° LU dan 100° BT - 119° BT .	Tropis	Utara
4	Thailand	5° LU - 21° LU dan 97° BT - 106° BT .	Tropis	Utara
5	Indonesia	6° LU - 11° LS dan 95° BT - 141° BT	Tropis	
6	Singapura	1°15' LU - 1°26' LU dan 103° BT - 104° BT .	Tropis	Utara
7	Vietnam	8° LU - 23° LU dan 102° BT - 109° BT .	Tropis	Utara
8	Laos	14° LU - 22° LU dan 100° BT - 107° B	Tropis	Utara
9	Myanmar	10° LU - 29° LU dan 92° BT - 101° BT .	Tropis & Sub Tropis	Utara / Barat Laut
10	Kamboja	10° LU - 14° LU dan 102° BT - 108° BT	Tropis	Utara

B. ASEAN Defence Ministers Meeting (ADMM)

### C. ASEAN Free Trade Area (AFTA)

D. ASEAN Council of Teachers Convention (ACT)

60. Sampai dengan tahun 1998 jumlah negara di Asia Tenggara yang masuk dalam organisasi ASEAN adalah .... negara.

A. 10

B. 9

C. 7

D. 8

61. Bentuk iklim yang dipengaruhi oleh arah angin yang berubah setiap enam enam bulan sekali yaitu iklim ....

A. Fisis

B. Matahari

### C. Muson

D. Campuran

62. Berikut ini adalah dampak negatif diterapkannya perdagangan bebas di wilayah ASEAN, kecuali ....

A. Dapat merugikan produsen dalam negeri yang memproduksi barang yang sama dengan negara lain

B. Mempermudah masuknya barang-barang yang tidak diizinkan pemerintah

No	Negara	Letak Lintang	Iklim Matahari	Posisi Negara dari Indonesia
1	Brunei Darussalam	4° LU - 5° LU dan 114° BT - 115,5° BT .	Tropis	Utara
2	Filipina	5° LU - 21° LU dan 117° BT - 126° BT .	Tropis	Utara
3	Malaysia	1° LU - 7° LU dan 100° BT - 119° BT .	Tropis	Utara
4	Thailand	5° LU - 21° LU dan 97° BT - 106° BT .	Tropis	Utara
5	Indonesia	6° LU - 11° LS dan 95° BT - 141° BT	Tropis	
6	Singapura	1°15' LU - 1°26' LU dan 103° BT - 104° BT .	Tropis	Utara
7	Vietnam	8° LU - 23° LU dan 102° BT - 109° BT .	Tropis	Utara
8	Laos	14° LU - 22° LU dan 100° BT - 107° B	Tropis	Utara
9	Myanmar	10° LU - 29° LU dan 92° BT - 101° BT .	Tropis & Sub Tropis	Utara / Barat Laut
10	Kamboja	10° LU - 14° LU dan 102° BT - 108° BT	Tropis	Utara

C. Meningkatnya perilaku konsumtif oleh masyarakat

**D. Munculnya produsen yang lebih kreatif di negara-negara ASEAN**

63. Perubahan iklim akan memicu terjadinya bencana alam ....

A. Gempa bumi

**B. Klimatik**

C. Gunung meletus

D. Tsunami

64. KTT ASEAN yang ke 29 diselenggarakan di kota....

A. Denpasar

**B. Vientiane**

C. Hanoi

D. Cha Am

65. Berdasarkan keadaan geologinya wilayah ASEAN sering terjadi gempa bumi, hal ini karena wilayah ASEAN ....

A. Terlewat oleh jalur pegunungan tua

B. Banyaknya kegiatan industri yang menggunakan alat berat

C. Banyaknya penggalian dan penambangan alam

**D. Adanya pertemuan lempeng lempeng utama bumi**

No	Negara	Letak Lintang	Iklim Matahari	Posisi Negara dari Indonesia
1	Brunei Darussalam	4° LU - 5° LU dan 114° BT - 115,5° BT .	Tropis	Utara
2	Filipina	5° LU - 21° LU dan 117° BT - 126° BT .	Tropis	Utara
3	Malaysia	1° LU - 7° LU dan 100° BT - 119° BT .	Tropis	Utara
4	Thailand	5° LU - 21° LU dan 97° BT - 106° BT .	Tropis	Utara
5	Indonesia	6° LU - 11° LS dan 95° BT - 141° BT	Tropis	
6	Singapura	1°15' LU - 1°26' LU dan 103° BT - 104° BT .	Tropis	Utara
7	Vietnam	8° LU - 23° LU dan 102° BT - 109° BT .	Tropis	Utara
8	Laos	14° LU - 22° LU dan 100° BT - 107° B	Tropis	Utara
9	Myanmar	10° LU - 29° LU dan 92° BT - 101° BT .	Tropis & Sub Tropis	Utara / Barat Laut
10	Kamboja	10° LU - 14° LU dan 102° BT - 108° BT	Tropis	Utara

66. Secara geografis negara-negara ASEAN terletak di ....

**A. antara dua benua yaitu benua Asia dan Australia serta dua samudra yaitu samudra Hindia dan Pasifik**

B. wilayah dengan dua macam iklim yaitu tropis dan subtropis

C. daerah pertemuan antara dua deretan pegunungan yaitu Sirkum Pasifik dan Sirkum Mediterania

D. daerah pertemuan antara lempeng Asia, lempeng dasar Samudra Pasifik, dan lempeng Indo-Australia

67. Perilaku berikut yang menjadi pemicu perubahan iklim adalah ....

**A. Membangun pabrik dan perumahan di atas lahan pertanian**

B. Melakukan reboisasi atau kegiatan penanaman pohon kembali

C. Perilaku hemat dalam menggunakan listrik

D. Penebangan pohon di hutan yang memperhatikan keseimbangan

68. Sumber daya alam unggulan Brunei Darussalam adalah ....

**A. Minyak dan Gas**

B. Timah dan Karet

C. Padi dan jagung

D. Kayu dan kapas

69. Berikut ini yang termasuk sarana dan prasarana penunjang perkembangan teknologi transportasi ....

No	Negara	Letak Lintang	Iklim Matahari	Posisi Negara dari Indonesia
1	Brunei Darussalam	4° LU - 5° LU dan 114° BT - 115,5° BT .	Tropis	Utara
2	Filipina	5° LU - 21° LU dan 117° BT - 126° BT .	Tropis	Utara
3	Malaysia	1° LU - 7° LU dan 100° BT - 119° BT .	Tropis	Utara
4	Thailand	5° LU - 21° LU dan 97° BT - 106° BT .	Tropis	Utara
5	Indonesia	6° LU - 11° LS dan 95° BT - 141° BT	Tropis	
6	Singapura	1°15' LU - 1°26' LU dan 103° BT - 104° BT .	Tropis	Utara
7	Vietnam	8° LU - 23° LU dan 102° BT - 109° BT .	Tropis	Utara
8	Laos	14° LU - 22° LU dan 100° BT - 107° B	Tropis	Utara
9	Myanmar	10° LU - 29° LU dan 92° BT - 101° BT .	Tropis & Sub Tropis	Utara / Barat Laut
10	Kamboja	10° LU - 14° LU dan 102° BT - 108° BT	Tropis	Utara

A. Mercusuar, Dermaga Pelabuhan, Terminal

B. Kantor Pos, Bandara, Satelit

### **C. Jalan Raya, Dermaga Pelabuhan, Terminal**

D. Menara jaringan, Satelit, Mercusuar

70. Persamaan potensi sumber daya alam yang dimiliki negara-negara ASEAN rata-rata di sektor ....

A. Pertambangan

### **B. Pertanian**

C. Hasil Laut

D. Hasil Hutan



No	Negara	Letak Lintang	Iklim Matahari	Posisi Negara dari Indonesia
1	Brunei Darussalam	4° LU - 5° LU dan 114° BT - 115,5° BT .	Tropis	Utara
2	Filipina	5° LU - 21° LU dan 117° BT - 126° BT .	Tropis	Utara
3	Malaysia	1° LU - 7° LU dan 100° BT - 119° BT .	Tropis	Utara
4	Thailand	5° LU - 21° LU dan 97° BT - 106° BT .	Tropis	Utara
5	Indonesia	6° LU - 11° LS dan 95° BT - 141° BT	Tropis	
6	Singapura	1°15' LU - 1°26' LU dan 103° BT - 104° BT .	Tropis	Utara
7	Vietnam	8° LU - 23° LU dan 102° BT - 109° BT .	Tropis	Utara
8	Laos	14° LU - 22° LU dan 100° BT - 107° B	Tropis	Utara
9	Myanmar	10° LU - 29° LU dan 92° BT - 101° BT .	Tropis & Sub Tropis	Utara / Barat Laut
10	Kamboja	10° LU - 14° LU dan 102° BT - 108° BT	Tropis	Utara

#### SOAL-SOAL PENGARUH INTERAKSI SOSIAL TERHADAP KEHIDUPAN SOSIAL DAN KEBANGSAAN

1. Mobilitas yang terjadi karena adanya peningkatan status seseorang dari status yang rendah ke status yang lebih tinggi disebut mobilitas ....

A. Social sinking

B. Social left

C. Social right

**D. Sosial climbing**

2. Gerak perpindahan dari suatu kelas sosial ke kelas sosial lainnya atau gerak perpindahan dari strata satu ke strata yang lainnya merupakan pengertian mobilitas sosial menurut....

**A. Paul B. Horton**

B. Kimball Young dan Raymond W. Mack

C. Anthony Giddens

No	Negara	Letak Lintang	Iklim Matahari	Posisi Negara dari Indonesia
1	Brunei Darussalam	4° LU - 5° LU dan 114° BT - 115,5° BT .	Tropis	Utara
2	Filipina	5° LU - 21° LU dan 117° BT - 126° BT .	Tropis	Utara
3	Malaysia	1° LU - 7° LU dan 100° BT - 119° BT .	Tropis	Utara
4	Thailand	5° LU - 21° LU dan 97° BT - 106° BT .	Tropis	Utara
5	Indonesia	6° LU - 11° LS dan 95° BT - 141° BT	Tropis	
6	Singapura	1°15' LU - 1°26' LU dan 103° BT - 104° BT .	Tropis	Utara
7	Vietnam	8° LU - 23° LU dan 102° BT - 109° BT .	Tropis	Utara
8	Laos	14° LU - 22° LU dan 100° BT - 107° B	Tropis	Utara
9	Myanmar	10° LU - 29° LU dan 92° BT - 101° BT .	Tropis & Sub Tropis	Utara / Barat Laut
10	Kamboja	10° LU - 14° LU dan 102° BT - 108° BT	Tropis	Utara

D. Horton dan Hunt

3. Suatu gerak perpindahan dari satu kelas sosial ke kelas sosial lainnya, merupakan pengertian mobilitas sosial menurut ahli bernama ....

A. Kuncoro Ningrat

B. Sartono

**C. Paul B. Horton**

D. Thomas Edison

4. Erik hanya seorang anggota partai A, tetapi tak beberapa lama dia diangkat menjadi ketua cabang partai. saluran mobilitas sosial pada kasus tersebut adalah....

A. Sekolah

B. Organisasi pemerintah

**C. Organisasi politik**

D. Lembaga keagamaan

5. Ibu Beatarisa pindah ke daerah lain namun tetap dalam jabatan sebagai sebagai direktur sebuah perusahaan. Contoh bacaan itu termasuk mobilitas ....

**A. Horizontal**

B. Vertikal

C. Geografis

D. Antar generasi

No	Negara	Letak Lintang	Iklim Matahari	Posisi Negara dari Indonesia
1	Brunei Darussalam	4° LU - 5° LU dan 114° BT - 115,5° BT .	Tropis	Utara
2	Filipina	5° LU - 21° LU dan 117° BT - 126° BT .	Tropis	Utara
3	Malaysia	1° LU - 7° LU dan 100° BT - 119° BT .	Tropis	Utara
4	Thailand	5° LU - 21° LU dan 97° BT - 106° BT .	Tropis	Utara
5	Indonesia	6° LU - 11° LS dan 95° BT - 141° BT	Tropis	
6	Singapura	1°15' LU - 1°26' LU dan 103° BT - 104° BT .	Tropis	Utara
7	Vietnam	8° LU - 23° LU dan 102° BT - 109° BT .	Tropis	Utara
8	Laos	14° LU - 22° LU dan 100° BT - 107° B	Tropis	Utara
9	Myanmar	10° LU - 29° LU dan 92° BT - 101° BT .	Tropis & Sub Tropis	Utara / Barat Laut
10	Kamboja	10° LU - 14° LU dan 102° BT - 108° BT	Tropis	Utara

6. Aldo merupakan siswa SMP yang berasal dari sebuah desa yang berhasil menjadi seorang penyanyi terkenal. Kasus ini merupakan contoh mobilitas....

A. Horizontal

**B. Vertikal naik**

C. Vertikal turun

D. Antargenerasi

7. Faktor pendorong bagi kelompok masyarakat tidak mampu untuk melakukan mobilitas sosial adalah ....

A. Keadaan ekonomi

**B. Status sosial**

C. Pendidikan rendah

D. Situasi politik

8. Orang tua Ryan tergolong masyarakat yang kurang mampu, tetapi dia selalu berusaha memberikan pendidikan terbaik kepada Ryan, hingga akhirnya Ryan berhasil menjadi seorang pilot. Kasus tersebut merupakan salah satu bentuk mobilitas....

A. Horizontal

B. Social Sinking

**C. Social Climbing**

D. Social Mobility

No	Negara	Letak Lintang	Iklim Matahari	Posisi Negara dari Indonesia
1	Brunei Darussalam	4° LU - 5° LU dan 114° BT - 115,5° BT .	Tropis	Utara
2	Filipina	5° LU - 21° LU dan 117° BT - 126° BT .	Tropis	Utara
3	Malaysia	1° LU - 7° LU dan 100° BT - 119° BT .	Tropis	Utara
4	Thailand	5° LU - 21° LU dan 97° BT - 106° BT .	Tropis	Utara
5	Indonesia	6° LU - 11° LS dan 95° BT - 141° BT	Tropis	
6	Singapura	1°15' LU - 1°26' LU dan 103° BT - 104° BT .	Tropis	Utara
7	Vietnam	8° LU - 23° LU dan 102° BT - 109° BT .	Tropis	Utara
8	Laos	14° LU - 22° LU dan 100° BT - 107° B	Tropis	Utara
9	Myanmar	10° LU - 29° LU dan 92° BT - 101° BT .	Tropis & Sub Tropis	Utara / Barat Laut
10	Kamboja	10° LU - 14° LU dan 102° BT - 108° BT	Tropis	Utara

9. Diskriminasi berarti membedakan perlakuan karena perbedaan suku, ras, agama, golongan. Hal ini merupakan faktor ....

- A. Pendorong mobilitas sosial
- B. Perlawanan masyarakat
- C. Penghambat mobilitas sosial

#### **D. Perbedaan sosialnya**

10. Orang tua Koncreng berlatar belakang agama yang berbeda, ayahnya beragama Buddha, sedangkan ibunya beragama Hindu. Koncreng dan adiknya juga memiliki kepercayaan yang berbeda seperti kedua orang tuanya, Koncreng beragama Hindu, sedangkan adiknya beragama Buddha. Dibalik semua perbedaan itu, keluarga Koncreng terkenal sebagai keluarga yang sangat harmonis. Berdasarkan contoh tersebut, keluarga koncreng mengalami mobilitas....

#### **A. Horizontal Antargenerasi**

- B. Horizontal Intergenerasi
- C. Vertikal Antargenerasi
- D. Vertikal Intergenerasi

11. Dibawah ini yang bukan merupakan saluran-saluran mobilitas sosial adalah ....

- A. Pendidikan

#### **B. Individu**

- C. Politik

No	Negara	Letak Lintang	Iklim Matahari	Posisi Negara dari Indonesia
1	Brunei Darussalam	4° LU - 5° LU dan 114° BT - 115,5° BT .	Tropis	Utara
2	Filipina	5° LU - 21° LU dan 117° BT - 126° BT .	Tropis	Utara
3	Malaysia	1° LU - 7° LU dan 100° BT - 119° BT .	Tropis	Utara
4	Thailand	5° LU - 21° LU dan 97° BT - 106° BT .	Tropis	Utara
5	Indonesia	6° LU - 11° LS dan 95° BT - 141° BT	Tropis	
6	Singapura	1°15' LU - 1°26' LU dan 103° BT - 104° BT .	Tropis	Utara
7	Vietnam	8° LU - 23° LU dan 102° BT - 109° BT .	Tropis	Utara
8	Laos	14° LU - 22° LU dan 100° BT - 107° B	Tropis	Utara
9	Myanmar	10° LU - 29° LU dan 92° BT - 101° BT .	Tropis & Sub Tropis	Utara / Barat Laut
10	Kamboja	10° LU - 14° LU dan 102° BT - 108° BT	Tropis	Utara

D. Ekonomi

12. Faktor pendorong bagi kelompok masyarakat yang tidak mampu melakukan mobilitas sosial adalah....

- A. Status sosial
- B. Situasi politik

**C. Keadaan ekonomi**

D. Pendidikan rendah

13. Mobilitas merupakan kata dari bahasa latin yaitu "mobiles" yang mempunyai arti....

**A. Mudah dipindahkan**

- B. Sulit dipindahkan
- C. Tetap ditempat
- D. Sedang berhebt

14. Berikut ini yang termasuk dalam saluran mobilitas sosial, kecuali ....

A. Pendidikan

**B. Keagamaan**

- C. Organisasi politik
- D. Organisasi ekonomi

15. Individu atau kelompok individu yang melakukan perpindahan posisi sosial dari satu lapisan ke lapisan yang lain disebut....



No	Negara	Letak Lintang	Iklim Matahari	Posisi Negara dari Indonesia
1	Brunei Darussalam	4° LU - 5° LU dan 114° BT - 115,5° BT .	Tropis	Utara
2	Filipina	5° LU - 21° LU dan 117° BT - 126° BT .	Tropis	Utara
3	Malaysia	1° LU - 7° LU dan 100° BT - 119° BT .	Tropis	Utara
4	Thailand	5° LU - 21° LU dan 97° BT - 106° BT .	Tropis	Utara
5	Indonesia	6° LU - 11° LS dan 95° BT - 141° BT	Tropis	
6	Singapura	1°15' LU - 1°26' LU dan 103° BT - 104° BT .	Tropis	Utara
7	Vietnam	8° LU - 23° LU dan 102° BT - 109° BT .	Tropis	Utara
8	Laos	14° LU - 22° LU dan 100° BT - 107° B	Tropis	Utara
9	Myanmar	10° LU - 29° LU dan 92° BT - 101° BT .	Tropis & Sub Tropis	Utara / Barat Laut
10	Kamboja	10° LU - 14° LU dan 102° BT - 108° BT	Tropis	Utara

A. Status Sosial

B. Interaksi Sosial

### C. Mobilitas Sosial

D. Sosialisasi

16. Faktor pendorong mobilitas sosial yang disebabkan oleh struktural adalah....

#### A. Seorang anak yang memiliki keluarga kerajaan

B. Seorang anak yang memiliki sikap tekun

C. Seorang anak yang migrasi ke daerah lain

D. Seorang anak yang melanjutkan pendidikan ke perguruan tinggi

17. Berikut ini yang bukan termasuk faktor pendorong terjadinya mobilitas sosial adalah ....

A. Urbanisasi

B. Komunikasi yang Bebas

### C. Diskriminasi

D. Kemudahan Memperoleh Pendidikan

18. Pak Saleh Dia adalah seorang guru yang rajin dan berprestasi, pada suatu saat dia diangkat menjadi kepala sekolah yang ditugaskan di sekolah yang lain. Maka Pak Saleh mengalami mobilitas sosial....

A. Horizontal

### B. Vertikal

No	Negara	Letak Lintang	Iklim Matahari	Posisi Negara dari Indonesia
1	Brunei Darussalam	4° LU - 5° LU dan 114° BT - 115,5° BT .	Tropis	Utara
2	Filipina	5° LU - 21° LU dan 117° BT - 126° BT .	Tropis	Utara
3	Malaysia	1° LU - 7° LU dan 100° BT - 119° BT .	Tropis	Utara
4	Thailand	5° LU - 21° LU dan 97° BT - 106° BT .	Tropis	Utara
5	Indonesia	6° LU - 11° LS dan 95° BT - 141° BT	Tropis	
6	Singapura	1°15' LU - 1°26' LU dan 103° BT - 104° BT .	Tropis	Utara
7	Vietnam	8° LU - 23° LU dan 102° BT - 109° BT .	Tropis	Utara
8	Laos	14° LU - 22° LU dan 100° BT - 107° B	Tropis	Utara
9	Myanmar	10° LU - 29° LU dan 92° BT - 101° BT .	Tropis & Sub Tropis	Utara / Barat Laut
10	Kamboja	10° LU - 14° LU dan 102° BT - 108° BT	Tropis	Utara

C. Stagnan

D. Fungsional

19. Seorang yang memiliki latar belakang sebagai guru SMP berhasil menjadi pengusaha yang sukses (konglomerat). Contoh tersebut menunjukkan telah terjadi mobilitas ....

A. Horizontal

**B. Vertikal Naik**

C. Vertikal Turun

D. Antar Generasi

20. Linda seorang karyawan sebuah Bank. Saat ini dia bertugas melayani nasabah di loket setoran. Sebelumnya dia bertugas di layanan informasi. Meskipun gajinya sama, Linda lebih senang dengan pekerjaan barunya. Ilustrasi tersebut contoh adanya mobilitas ....

A. vertikal naik

B. vertikal turun

**C. horisontal**

D. intragenerasi

21. Sarana mobilitas vertikal yang sering digunakan karena dapat mengubah status atau kedudukan seseorang, hal ini merupakan saluran mobilitas sosial berupa ....

A. Individu

**B. Pendidikan**

C. Struktural

No	Negara	Letak Lintang	Iklim Matahari	Posisi Negara dari Indonesia
1	Brunei Darussalam	4° LU - 5° LU dan 114° BT - 115,5° BT .	Tropis	Utara
2	Filipina	5° LU - 21° LU dan 117° BT - 126° BT .	Tropis	Utara
3	Malaysia	1° LU - 7° LU dan 100° BT - 119° BT .	Tropis	Utara
4	Thailand	5° LU - 21° LU dan 97° BT - 106° BT .	Tropis	Utara
5	Indonesia	6° LU - 11° LS dan 95° BT - 141° BT	Tropis	
6	Singapura	1°15' LU - 1°26' LU dan 103° BT - 104° BT .	Tropis	Utara
7	Vietnam	8° LU - 23° LU dan 102° BT - 109° BT .	Tropis	Utara
8	Laos	14° LU - 22° LU dan 100° BT - 107° B	Tropis	Utara
9	Myanmar	10° LU - 29° LU dan 92° BT - 101° BT .	Tropis & Sub Tropis	Utara / Barat Laut
10	Kamboja	10° LU - 14° LU dan 102° BT - 108° BT	Tropis	Utara

#### D. Sosial

22. Perhatikan contoh berikut!

- 1) Petani menjadi pedagang yang sukses.
- 2) Mutasi guru di sekolah.
- 3) Guru swasta diangkat menjadi PNS.
- 4) Karyawan menjadi manajer.
- 5) Polisi dipecat karena tindakan korupsi. Dari contoh di atas yang menunjukkan mobilitas social climbing adalah ....

A. 1, 2, dan 3

**B. 1, 3, dan 4**

C. 2, 4, dan 5

D. 2, 3, dan 4

23. Partai-partai yang ikut dalam pemilu merupakan saluran mobilitas sosial dalam bentuk....

**A. Organisasi Politik**

B. Organisasi Ekonomi

C. Organisasi Sosial

D. Organisasi Budaya

24. Seorang anggota TNI dipromosikan dari sersan ke letnan karena jasanya. Hal ini merupakan contoh mobilitas sosial .... melalui saluran ....

No	Negara	Letak Lintang	Iklim Matahari	Posisi Negara dari Indonesia
1	Brunei Darussalam	4° LU - 5° LU dan 114° BT - 115,5° BT .	Tropis	Utara
2	Filipina	5° LU - 21° LU dan 117° BT - 126° BT .	Tropis	Utara
3	Malaysia	1° LU - 7° LU dan 100° BT - 119° BT .	Tropis	Utara
4	Thailand	5° LU - 21° LU dan 97° BT - 106° BT .	Tropis	Utara
5	Indonesia	6° LU - 11° LS dan 95° BT - 141° BT	Tropis	
6	Singapura	1°15' LU - 1°26' LU dan 103° BT - 104° BT .	Tropis	Utara
7	Vietnam	8° LU - 23° LU dan 102° BT - 109° BT .	Tropis	Utara
8	Laos	14° LU - 22° LU dan 100° BT - 107° B	Tropis	Utara
9	Myanmar	10° LU - 29° LU dan 92° BT - 101° BT .	Tropis & Sub Tropis	Utara / Barat Laut
10	kamboja	10° LU - 14° LU dan 102° BT - 108° BT	Tropis	Utara

#### **A. vertikal naik, lembaga militer**

B. vertikal turun, lembaga politik

C. horisontal, organisasi ekonomi

D. lateral, perkawinan

25. Seorang tukang kebun yang hanya menamatkan pendidikannya hingga sekolah dasar, berhasil menyekolahkan anaknya menjadi seorang arsitek, merupakan contoh dari....

A. Mobilitas vertikal

B. Mobilitas intragenerasi

#### **C. Mobilitas antargenerasi**

D. Mobilitas horizontal

26. Pada pemilu 2019 banyak calon legislatif yang mengalami kegagalan untuk menjadi anggota legislatif. Beberapa dari mereka mengalami stres hingga masuk rumah sakit jiwa. Kasus tersebut merupakan dampak negatif mobilitas sosial yaitu....

A. Terjadinya konflik

#### **B. Gangguan psikologis**

C. Meningkatnya integrasi sosial

D. Mempercepat perubahan sosial

27. Mobilitas Sosial memiliki pengertian....

A. pengelompokan masyarakat secara horisontal berdasarkan ciri-ciri tertentu. Perbedaan-perbedaan itu tidak dapat diklasifikasikan secara bertingkat/vertikal seperti halnya

No	Negara	Letak Lintang	Iklim Matahari	Posisi Negara dari Indonesia
1	Brunei Darussalam	4° LU - 5° LU dan 114° BT - 115,5° BT .	Tropis	Utara
2	Filipina	5° LU - 21° LU dan 117° BT - 126° BT .	Tropis	Utara
3	Malaysia	1° LU - 7° LU dan 100° BT - 119° BT .	Tropis	Utara
4	Thailand	5° LU - 21° LU dan 97° BT - 106° BT .	Tropis	Utara
5	Indonesia	6° LU - 11° LS dan 95° BT - 141° BT	Tropis	
6	Singapura	1°15' LU - 1°26' LU dan 103° BT - 104° BT .	Tropis	Utara
7	Vietnam	8° LU - 23° LU dan 102° BT - 109° BT .	Tropis	Utara
8	Laos	14° LU - 22° LU dan 100° BT - 107° B	Tropis	Utara
9	Myanmar	10° LU - 29° LU dan 92° BT - 101° BT .	Tropis & Sub Tropis	Utara / Barat Laut
10	Kamboja	10° LU - 14° LU dan 102° BT - 108° BT	Tropis	Utara

pada tingkatan dalam lapisan ekonomi, yaitu lapisan tinggi, lapisan menengah dan lapisan rendah.

B. Pengelompokan anggota masyarakat kedalam lapisan-lapisan sosial secara bertingkat. Atau definisi stratifikasi sosial yaitu merupakan suatu pengelompokan anggota masyarakat berdasarkan status yang dimilikinya

**C. Perpindahan individu/kelompok dari satu lapisan ke lapisan lainnya, yang dapat berpengaruh pada status sosial atau tidak.**

D. Keberagaman atau kemajemukan yang terdapat dalam suatu bangsa yang mendorong tumbuhnya persatuan dan kesatuan

28. Perhatikan gambar berikut!

Gambar tersebut merupakan contoh bentuk budaya berupa....

A. Karya

B. Artefak

**C. Gagasan**

D. Aktivitas

29. Bentuk-bentuk Mobilitas sosial dibagi dua, yaitu...

A. Vertikal dan Frontal

**B'. Vertikal dan Horizontal**

C. Antargenerasi dan Intragenerasi

D. Kemajuan dan Kemunduran



No	Negara	Letak Lintang	Iklim Matahari	Posisi Negara dari Indonesia
1	Brunei Darussalam	4° LU - 5° LU dan 114° BT - 115,5° BT .	Tropis	Utara
2	Filipina	5° LU - 21° LU dan 117° BT - 126° BT .	Tropis	Utara
3	Malaysia	1° LU - 7° LU dan 100° BT - 119° BT .	Tropis	Utara
4	Thailand	5° LU - 21° LU dan 97° BT - 106° BT .	Tropis	Utara
5	Indonesia	6° LU - 11° LS dan 95° BT - 141° BT	Tropis	
6	Singapura	1°15' LU - 1°26' LU dan 103° BT - 104° BT .	Tropis	Utara
7	Vietnam	8° LU - 23° LU dan 102° BT - 109° BT .	Tropis	Utara
8	Laos	14° LU - 22° LU dan 100° BT - 107° B	Tropis	Utara
9	Myanmar	10° LU - 29° LU dan 92° BT - 101° BT .	Tropis & Sub Tropis	Utara / Barat Laut
10	Kamboja	10° LU - 14° LU dan 102° BT - 108° BT	Tropis	Utara

30. Batik dinobatkan sebagai warisan budaya nasional Indonesia. Jika ditinjau dari tiga wujud budaya, keberadaan batik merupakan salah satu wujud budaya....

**A. Gagasan**

B. Artefak

C. Tindakan

D. Karya

31. Berikut ini merupakan dampak negatif adanya mobilitas sosial adalah, kecuali ....

A. Terjadinya konflik antarpolisi dalam berebut kekuasaan

B. Menimbulkan rasa takut dan gelisah kehilangan jabatan atau pekerjaan

**C. Menimbulkan seseorang terkena darah tinggi, stroke, dan maag**

D. Adanya persaingan karyawan berdasarkan kinerja

32. Pura dengan corak khas berupa candi merupakan salah satu wujud budaya yaitu....

A. Gagasan

B. Aktivitas

C. Tindakan

**D. Artefak**

33. Pada zaman penjajahan pemerintah Hindia Belanda membangun sekolah-sekolah yang berbeda kepada keturunan Belanda dan kaum pribumi. Hal itu merupakan penghambat terjadinya mobilitas sosial karena faktor....

No	Negara	Letak Lintang	Iklim Matahari	Posisi Negara dari Indonesia
1	Brunei Darussalam	4° LU - 5° LU dan 114° BT - 115,5° BT .	Tropis	Utara
2	Filipina	5° LU - 21° LU dan 117° BT - 126° BT .	Tropis	Utara
3	Malaysia	1° LU - 7° LU dan 100° BT - 119° BT .	Tropis	Utara
4	Thailand	5° LU - 21° LU dan 97° BT - 106° BT .	Tropis	Utara
5	Indonesia	6° LU - 11° LS dan 95° BT - 141° BT	Tropis	
6	Singapura	1°15' LU - 1°26' LU dan 103° BT - 104° BT .	Tropis	Utara
7	Vietnam	8° LU - 23° LU dan 102° BT - 109° BT .	Tropis	Utara
8	Laos	14° LU - 22° LU dan 100° BT - 107° B	Tropis	Utara
9	Myanmar	10° LU - 29° LU dan 92° BT - 101° BT .	Tropis & Sub Tropis	Utara / Barat Laut
10	Kamboja	10° LU - 14° LU dan 102° BT - 108° BT	Tropis	Utara

A. Kemiskinan

**B. Diskriminasi**

C. Ekonomi

D. Edukasi

34. Gotong royong merupakan salah satu bentuk wujud budaya....

A. Gagasan

**B. Aktivitas**

C. Artefak

D. Karya

35. Mobilitas sosial terjadi di Indonesia karena adanya ....

**A. keberagaman**

B. keinginan presiden

C. masyarakat

D. tekad yang kuat

36. Suku Toraja merupakan salah satu suku yang berasal dari daerah....

A. Sulawesi Utara

B. Sulawesi Barat

**C. Sulawesi Selatan**

No	Negara	Letak Lintang	Iklim Matahari	Posisi Negara dari Indonesia
1	Brunei Darussalam	4° LU - 5° LU dan 114° BT - 115,5° BT .	Tropis	Utara
2	Filipina	5° LU - 21° LU dan 117° BT - 126° BT .	Tropis	Utara
3	Malaysia	1° LU - 7° LU dan 100° BT - 119° BT .	Tropis	Utara
4	Thailand	5° LU - 21° LU dan 97° BT - 106° BT .	Tropis	Utara
5	Indonesia	6° LU - 11° LS dan 95° BT - 141° BT	Tropis	
6	Singapura	1°15' LU - 1°26' LU dan 103° BT - 104° BT .	Tropis	Utara
7	Vietnam	8° LU - 23° LU dan 102° BT - 109° BT .	Tropis	Utara
8	Laos	14° LU - 22° LU dan 100° BT - 107° B	Tropis	Utara
9	Myanmar	10° LU - 29° LU dan 92° BT - 101° BT .	Tropis & Sub Tropis	Utara / Barat Laut
10	Kamboja	10° LU - 14° LU dan 102° BT - 108° BT	Tropis	Utara

D. Sulawesi Tenggara

37. Sistem kasta atau gelar kebangsawanan adalah kedudukan yang diperoleh melalui ....

**A. askepisi**

B. prestasi

C. perjuangan

D. perlawanan

38. Suatu proses sosial yang ditandai orang-perorangan/ kelompok manusia berusaha mencapai tujuannya dengan jalan menantang pihak lawan yang disertai dengan ancaman/ kekerasan. Pendapat mengenai pengertian konflik tersebut dikemukakan oleh....

A. Ariyono Suyono

**B. Robert M.Z. Lawang**

C. Kartono

D. Soerjono Soekanto

39. Pernyataan yang benar tentang dampak mobilitas sosial vertikal menurut Horton dan Hunt adalah ....

A. konflik antar kelas, dalam masyarakat terdapat lapisan-lapisan

**B. adanya kecemasan akan terjadi penurunan status bila terjadi mobilitas menurun**

C. adanya gangguan psikologi bila seseorang turun dari jabatannya

D. konflik antar kelompok sosial

No	Negara	Letak Lintang	Iklim Matahari	Posisi Negara dari Indonesia
1	Brunei Darussalam	4° LU - 5° LU dan 114° BT - 115,5° BT .	Tropis	Utara
2	Filipina	5° LU - 21° LU dan 117° BT - 126° BT .	Tropis	Utara
3	Malaysia	1° LU - 7° LU dan 100° BT - 119° BT .	Tropis	Utara
4	Thailand	5° LU - 21° LU dan 97° BT - 106° BT .	Tropis	Utara
5	Indonesia	6° LU - 11° LS dan 95° BT - 141° BT	Tropis	
6	Singapura	1°15' LU - 1°26' LU dan 103° BT - 104° BT .	Tropis	Utara
7	Vietnam	8° LU - 23° LU dan 102° BT - 109° BT .	Tropis	Utara
8	Laos	14° LU - 22° LU dan 100° BT - 107° B	Tropis	Utara
9	Myanmar	10° LU - 29° LU dan 92° BT - 101° BT .	Tropis & Sub Tropis	Utara / Barat Laut
10	kamboja	10° LU - 14° LU dan 102° BT - 108° BT	Tropis	Utara

40. Dibawah ini yang berpotensi menyebabkan terjadinya konflik sosial adalah ....

- A. Kesamaan tujuan
- B. Berasal dari satu daerah
- C. Latar belakang sosial yang sama

#### **D. Perbedaan kepentingan**

41. Perkembangan kota, transmigrasi, bertambah dan berkurangnya penduduk adalah faktor pendorong mobilitas sosial yang bersifat ....

#### **A. ekspansi teritorial dan gerak populasi**

- B. status sosial
- C. individu
- D. keadaan ekonomi

42. Konflik sosial tidak selamanya berdampak negatif, konflik sosial juga memiliki dampak positif yaitu ....

- A. Kerusakan harta benda
- B. Dominasi kelompok

#### **C. Meningkatnya solidaritas kelompok**

- D. Perang batin antaranggota

43. Salah satu syarat terjadinya integrasi sosial adalah ....

- A. komunikasi

No	Negara	Letak Lintang	Iklim Matahari	Posisi Negara dari Indonesia
1	Brunei Darussalam	4° LU - 5° LU dan 114° BT - 115,5° BT .	Tropis	Utara
2	Filipina	5° LU - 21° LU dan 117° BT - 126° BT .	Tropis	Utara
3	Malaysia	1° LU - 7° LU dan 100° BT - 119° BT .	Tropis	Utara
4	Thailand	5° LU - 21° LU dan 97° BT - 106° BT .	Tropis	Utara
5	Indonesia	6° LU - 11° LS dan 95° BT - 141° BT	Tropis	
6	Singapura	1°15' LU - 1°26' LU dan 103° BT - 104° BT .	Tropis	Utara
7	Vietnam	8° LU - 23° LU dan 102° BT - 109° BT .	Tropis	Utara
8	Laos	14° LU - 22° LU dan 100° BT - 107° B	Tropis	Utara
9	Myanmar	10° LU - 29° LU dan 92° BT - 101° BT .	Tropis & Sub Tropis	Utara / Barat Laut
10	Kamboja	10° LU - 14° LU dan 102° BT - 108° BT	Tropis	Utara

B. konsolidasi

C. konsoliasi

#### **D. konsesus**

44. Kasus pencurian diselesaikan oleh ketua RT dan RW. Meskipun demikian, keputusan mengenai kasus pencurian diselesaikan kepada korban. Akhirnya korban mengurungkan niat melaporkan kepada polisi. Adapun metode penyelesaian konflik tersebut adalah ....

A. Koersi

#### **B. Mediasi**

C. Kompromi

D. Konsolidasi

45. Suatu proses sosial yang ditandai adanya usaha untuk mengurangi perbedaan antara individu dengan kelompok dalam masyarakat adalah pengertian ....

#### **A. asimilasi**

B. akulturasi

C. akomodasi

D. integrasi

46. Aldo dan Risma bertengkar karena permasalahan pembagian tugas kelompok IPS. Aldo dan Risma sadar bahwa jika permasalahannya semakin larut tugas kelompok pun tidak akan selesai. Oleh karena itu, Aldo dan Risma berdiskusi dan mencari jalan tengah untuk menyelesaikan masalah mereka. Cara untuk mengatasi konflik yang dilakukan oleh Aldo dan Risma adalah ....



No	Negara	Letak Lintang	Iklim Matahari	Posisi Negara dari Indonesia
1	Brunei Darussalam	4° LU - 5° LU dan 114° BT - 115,5° BT .	Tropis	Utara
2	Filipina	5° LU - 21° LU dan 117° BT - 126° BT .	Tropis	Utara
3	Malaysia	1° LU - 7° LU dan 100° BT - 119° BT .	Tropis	Utara
4	Thailand	5° LU - 21° LU dan 97° BT - 106° BT .	Tropis	Utara
5	Indonesia	6° LU - 11° LS dan 95° BT - 141° BT	Tropis	
6	Singapura	1°15' LU - 1°26' LU dan 103° BT - 104° BT .	Tropis	Utara
7	Vietnam	8° LU - 23° LU dan 102° BT - 109° BT .	Tropis	Utara
8	Laos	14° LU - 22° LU dan 100° BT - 107° B	Tropis	Utara
9	Myanmar	10° LU - 29° LU dan 92° BT - 101° BT .	Tropis & Sub Tropis	Utara / Barat Laut
10	Kamboja	10° LU - 14° LU dan 102° BT - 108° BT	Tropis	Utara

A. Adjudikasi

**B. Kompromi**

C. Konsiliasi

D. Mediasi

47. Indonesia memiliki ribuan pulau. Berdasarkan penyebabnya perbedaan kebudayaan, pernyataan tersebut berkaitan dengan ....

**A. keadaan geografis**

B. pengaruh kebudayaan asing

C. keadaan iklim

D. kurangnya informasi

48. Proses penyesuaian unsur-unsur yang berbeda dalam masyarakat sehingga menjadi satu kesatuan disebut....

A. Mobilitas Sosial

B. Interaksi Sosial

**C. Integrasi Sosial**

D. Sosialisasi

49. Unsur kebudayaan yang tidak termasuk dari tujuh unsur kebudayaan menurut Clyde Kluckhohn adalah ....

A. peralatan dan perlengkapan hidup manusia

No	Negara	Letak Lintang	Iklim Matahari	Posisi Negara dari Indonesia
1	Brunei Darussalam	4° LU - 5° LU dan 114° BT - 115,5° BT .	Tropis	Utara
2	Filipina	5° LU - 21° LU dan 117° BT - 126° BT .	Tropis	Utara
3	Malaysia	1° LU - 7° LU dan 100° BT - 119° BT .	Tropis	Utara
4	Thailand	5° LU - 21° LU dan 97° BT - 106° BT .	Tropis	Utara
5	Indonesia	6° LU - 11° LS dan 95° BT - 141° BT	Tropis	
6	Singapura	1°15' LU - 1°26' LU dan 103° BT - 104° BT .	Tropis	Utara
7	Vietnam	8° LU - 23° LU dan 102° BT - 109° BT .	Tropis	Utara
8	Laos	14° LU - 22° LU dan 100° BT - 107° B	Tropis	Utara
9	Myanmar	10° LU - 29° LU dan 92° BT - 101° BT .	Tropis & Sub Tropis	Utara / Barat Laut
10	Kamboja	10° LU - 14° LU dan 102° BT - 108° BT	Tropis	Utara

B. mata pencaharian hidup dan sistem-sistem ekonomi

### C. teknologi informasi

D. sistem pengetahuan

50. Bertemunya dua kebudayaan atau lebih yang saling mempengaruhi sehingga memunculkan kebudayaan baru dengan meninggalkan sifat asli tiap-tiap kebudayaan disebut....

- A. Akulturasi
- B. Sinkretismes
- C. Etnosentris

### D. Asimilasi

51. Salah satu pengertian kebudayaan adalah semua hasil karya, rasa dan cipta masyarakat. Contoh hasil karya masyarakat adalah ....

- A. agama

### B. mobil

- C. kesenian
- D. filsafat

52. Integrasi sosial dalam kehidupan dapat terwujud dengan adanya....

- A. tidak ada kesepahaman antarkelompok

### B. konsesus bersama tentang nilai

No	Negara	Letak Lintang	Iklim Matahari	Posisi Negara dari Indonesia
1	Brunei Darussalam	4° LU - 5° LU dan 114° BT - 115,5° BT .	Tropis	Utara
2	Filipina	5° LU - 21° LU dan 117° BT - 126° BT .	Tropis	Utara
3	Malaysia	1° LU - 7° LU dan 100° BT - 119° BT .	Tropis	Utara
4	Thailand	5° LU - 21° LU dan 97° BT - 106° BT .	Tropis	Utara
5	Indonesia	6° LU - 11° LS dan 95° BT - 141° BT	Tropis	
6	Singapura	1°15' LU - 1°26' LU dan 103° BT - 104° BT .	Tropis	Utara
7	Vietnam	8° LU - 23° LU dan 102° BT - 109° BT .	Tropis	Utara
8	Laos	14° LU - 22° LU dan 100° BT - 107° B	Tropis	Utara
9	Myanmar	10° LU - 29° LU dan 92° BT - 101° BT .	Tropis & Sub Tropis	Utara / Barat Laut
10	Kamboja	10° LU - 14° LU dan 102° BT - 108° BT	Tropis	Utara

C. masyarakat yang melanggar nilai

D. kebutuhan masyarakat sulit dipenuhi

53. Kebudayaan adalah keseluruhan sistem gagasan, tindakan, dan hasil karya manusia dalam rangka kehidupan masyarakat yang dijadikan milik diri manusia dengan belajar. Pernyataan tersebut adalah pengertian kebudayaan menurut ....

A. Selo Soemardjan

B. Soelaeman Soemardi

**C. Koentjaraningrat**

D. Soerjono Soekanto

57. Bukti masuknya agama Hindu ke Indonesia sebelum abad ke-5 Masehi adalah ditemukannya ....

A. batu nisan Fatimah Binti Maimun

**B. prasasti di Kutai Kalimantan Timur**

C. buku catatan Laksamana Cheng Ho

D. berita dari Tiongkok yang ditulis Fa Hien

58. Ikrar Sumpah Pemuda menyatukan pemuda-pemudi bangsa Indonesia. Pernyataan tersebut merupakan bentuk integrasi ....

**A. normatif**

B. persuasif

C. fungsional

No	Negara	Letak Lintang	Iklim Matahari	Posisi Negara dari Indonesia
1	Brunei Darussalam	4° LU - 5° LU dan 114° BT - 115,5° BT .	Tropis	Utara
2	Filipina	5° LU - 21° LU dan 117° BT - 126° BT .	Tropis	Utara
3	Malaysia	1° LU - 7° LU dan 100° BT - 119° BT .	Tropis	Utara
4	Thailand	5° LU - 21° LU dan 97° BT - 106° BT .	Tropis	Utara
5	Indonesia	6° LU - 11° LS dan 95° BT - 141° BT	Tropis	
6	Singapura	1°15' LU - 1°26' LU dan 103° BT - 104° BT .	Tropis	Utara
7	Vietnam	8° LU - 23° LU dan 102° BT - 109° BT .	Tropis	Utara
8	Laos	14° LU - 22° LU dan 100° BT - 107° B	Tropis	Utara
9	Myanmar	10° LU - 29° LU dan 92° BT - 101° BT .	Tropis & Sub Tropis	Utara / Barat Laut
10	Kamboja	10° LU - 14° LU dan 102° BT - 108° BT	Tropis	Utara

D. koersif

59. Indonesia adalah suatu negara yang mempunyai banyak budaya, bahasa, adat istiadat, maka sebutan untuk Indonesia ini adalah ....

A. multidimensional

B. multilateral

**C. multirasional**

D. multikultural

60. Ragamnya hasil batik Indonesia di setiap daerah disebabkan oleh perbedaan ....

A. pekerjaan

B. keyakinan

C. individu

**D. lokasi**

61. Seorang petani Indonesia semakin berkembang setelah pemerintah menerapkan intensifikasi pertanian. Dalam dampak mobilitas sosial, hal ini termasuk ....

A. mau berusaha untuk maju

**B. mempercepat perubahan sosial**

C. menimbulkan kecemasan dan ketegangan

D. merenggangnya hubungan

No	Negara	Letak Lintang	Iklim Matahari	Posisi Negara dari Indonesia
1	Brunei Darussalam	4° LU - 5° LU dan 114° BT - 115,5° BT .	Tropis	Utara
2	Filipina	5° LU - 21° LU dan 117° BT - 126° BT .	Tropis	Utara
3	Malaysia	1° LU - 7° LU dan 100° BT - 119° BT .	Tropis	Utara
4	Thailand	5° LU - 21° LU dan 97° BT - 106° BT .	Tropis	Utara
5	Indonesia	6° LU - 11° LS dan 95° BT - 141° BT	Tropis	
6	Singapura	1°15' LU - 1°26' LU dan 103° BT - 104° BT .	Tropis	Utara
7	Vietnam	8° LU - 23° LU dan 102° BT - 109° BT .	Tropis	Utara
8	Laos	14° LU - 22° LU dan 100° BT - 107° B	Tropis	Utara
9	Myanmar	10° LU - 29° LU dan 92° BT - 101° BT .	Tropis & Sub Tropis	Utara / Barat Laut
10	Kamboja	10° LU - 14° LU dan 102° BT - 108° BT	Tropis	Utara

62. Salah satu dampak dari mobilitas sosial ialah meningkatkan integrasi sosial. Berikut ini, pernyataan yang menunjukkan meningkatnya integrasi di bidang politik adalah ....

**A. duduknya politikus asal Papua di kursi DPR RI**

B. eksistensi OKE OCE Sandiaga Uno dalam menghimpun wirausaha Indonesia

C. adanya Organisasi Papua Merdeka dalam menuntut daerahnya sendiri

D. akses pendidikan bagi daerah 3T yang disediakan pemerintah

63. Dampak positif mobilitas sosial terlihat seperti contoh di bawah ini, yaitu ....

A. timbul ketegangan karena tuntutan pekerjaan

**B. mau berusaha untuk maju**

C. retaknya hubungan antar individu

D. terjadinya konflik antar kelas

64. Di bawah ini pernyataan yang menunjukkan terjadinya mobilitas sosial vertikal adalah ....

A. bapak Adi yang berpindah kewarganegaraan menjadi warga negara Amerika Serikat

B. kepala sekolah SMP swasta yang dipindah tugaskan menjadi kepala sekolah SMP negeri

**C. seorang siswa lulus dari SMP dan melanjutkan pendidikan ke tingkat SMA**

D. mahasiswa yang mengikuti pertukaran pelajar dari Indonesia ke Thailand

65. Seorang dokter menjadi anggota IDI ( Ikatan Dokter Indonesia ) dalam mobilitas sosial, saluran yang digunakannya adalah ....

A. organisasi politik



No	Negara	Letak Lintang	Iklim Matahari	Posisi Negara dari Indonesia
1	Brunei Darussalam	4° LU - 5° LU dan 114° BT - 115,5° BT .	Tropis	Utara
2	Filipina	5° LU - 21° LU dan 117° BT - 126° BT .	Tropis	Utara
3	Malaysia	1° LU - 7° LU dan 100° BT - 119° BT .	Tropis	Utara
4	Thailand	5° LU - 21° LU dan 97° BT - 106° BT .	Tropis	Utara
5	Indonesia	6° LU - 11° LS dan 95° BT - 141° BT	Tropis	
6	Singapura	1°15' LU - 1°26' LU dan 103° BT - 104° BT .	Tropis	Utara
7	Vietnam	8° LU - 23° LU dan 102° BT - 109° BT .	Tropis	Utara
8	Laos	14° LU - 22° LU dan 100° BT - 107° B	Tropis	Utara
9	Myanmar	10° LU - 29° LU dan 92° BT - 101° BT .	Tropis & Sub Tropis	Utara / Barat Laut
10	Kamboja	10° LU - 14° LU dan 102° BT - 108° BT	Tropis	Utara

### **B. organisasi keahlian**

### **C. lembaga pendidikan**

### **D. organisasi ekonomi**

66. Pengaruh perubahan ruang dan interaksi ruang antar negara terhadap kehidupan berbudaya adalah ....

- A. masyarakat Indonesia lebih meminati susu impor dibanding susu yang dihasilkan peternak lokal
- B. larisnya produk kosmetik palsu yang banyak dibeli hanya karena label made in luar negeri

### **C. tari Topeng Malangan yang semakin terlupakan seiring dengan masuknya Korean Wave di Indonesia**

D. banyaknya tenaga kerja Indonesia yang bekerja menjadi asisten rumah tangga di luar negeri

67. Seseorang menjadi anggota DPR melalui partai. Hal ini dalam seluruh mobilitas sosial termasuk menggunakan seluruh ....

### **A. organisasi politik**

- B. lembaga keagamaan
- C. angkatan bersenjata
- D. organisasi keahlian

68. Di bawah ini, manakah pernyataan yang mendorong terjadinya pluraritas di Indonesia ....

### **A. transmigrasi masyarakat Madura di Kalimantan Timur**

No	Negara	Letak Lintang	Iklim Matahari	Posisi Negara dari Indonesia
1	Brunei Darussalam	4° LU - 5° LU dan 114° BT - 115,5° BT .	Tropis	Utara
2	Filipina	5° LU - 21° LU dan 117° BT - 126° BT .	Tropis	Utara
3	Malaysia	1° LU - 7° LU dan 100° BT - 119° BT .	Tropis	Utara
4	Thailand	5° LU - 21° LU dan 97° BT - 106° BT .	Tropis	Utara
5	Indonesia	6° LU - 11° LS dan 95° BT - 141° BT	Tropis	
6	Singapura	1°15' LU - 1°26' LU dan 103° BT - 104° BT .	Tropis	Utara
7	Vietnam	8° LU - 23° LU dan 102° BT - 109° BT .	Tropis	Utara
8	Laos	14° LU - 22° LU dan 100° BT - 107° B	Tropis	Utara
9	Myanmar	10° LU - 29° LU dan 92° BT - 101° BT .	Tropis & Sub Tropis	Utara / Barat Laut
10	Kamboja	10° LU - 14° LU dan 102° BT - 108° BT	Tropis	Utara

B. homogenitas suku bangsa dan budaya di Indonesia

C. dihuninya kursi DPR RI oleh masyarakat suku Jawa

D. masyarakat Jawa banyak yang berprofesi menjadi petani

69. Ibu Fatma aktif berpolitik melalui sebuah partai. Ia sebelumnya seorang camat dan kini menjadi anggota DPR melalui partai tersebut. Berdasarkan cara mobilitas sosial, cara Ibu Fatma termasuk dalam .....

A. perubahan standar hidup

B. perubahan tempat tinggal

C. perubahan tingkah laku

**D. bergabung dengan organisasi tertentu**

70. Salah satu dampak mobilitas sosial ialah terjadinya konflik, hal ini dapat ditandai dengan ciri ....

A. peralihan sistem ekonomi masyarakat Indonesia, dari sektor agraris ke sektor industri

B. diciptanya tarian Tidayu sebagai asimilasi dari masyarakat Tionghoa, Dayak dan Melayu

C. heterogenitas menteri-menteri di kabinet yang mewakili setiap provinsi di Indonesia

**D. persaingan kualitas kerja antara karyawan dengan manager untuk menduduki jabatan**