ISLANDIA.

Tu Ciudad - Reikiavik			
Día - Mes	**Salida prevista**	**Llegada prevista**	**Observaciones**
	XX:XX	XX:XX	Inserta aquí los datos de tu vuelo
Hotel: . Direccion: Teléfono:			
Notas:	Recogida hotel en el aeropuerto, servicio incluido.		

La primer noche la hacemos en un hotel cercano al aeropuerto. Al dia siguiente nos recogen en el hotel los amigos De Happy Campers.

Recogemos la camper y nos vamos dirección a la capital a por nuestra SIM para tener datos durante todo el viaje:

Oficina Happy Campers: Stapabraut 21 Njarðvík, Islandia Teléfono: +354 578 7860
Bonus 64°03'08.0"N 21°58'48.4"W
Tienda siminn: 64°08'06.9"N 21°52'36.6"W

Antes de ir a por la SIM pasamos por Bonus (supermercado, para coger provisiones en nuestra camper).

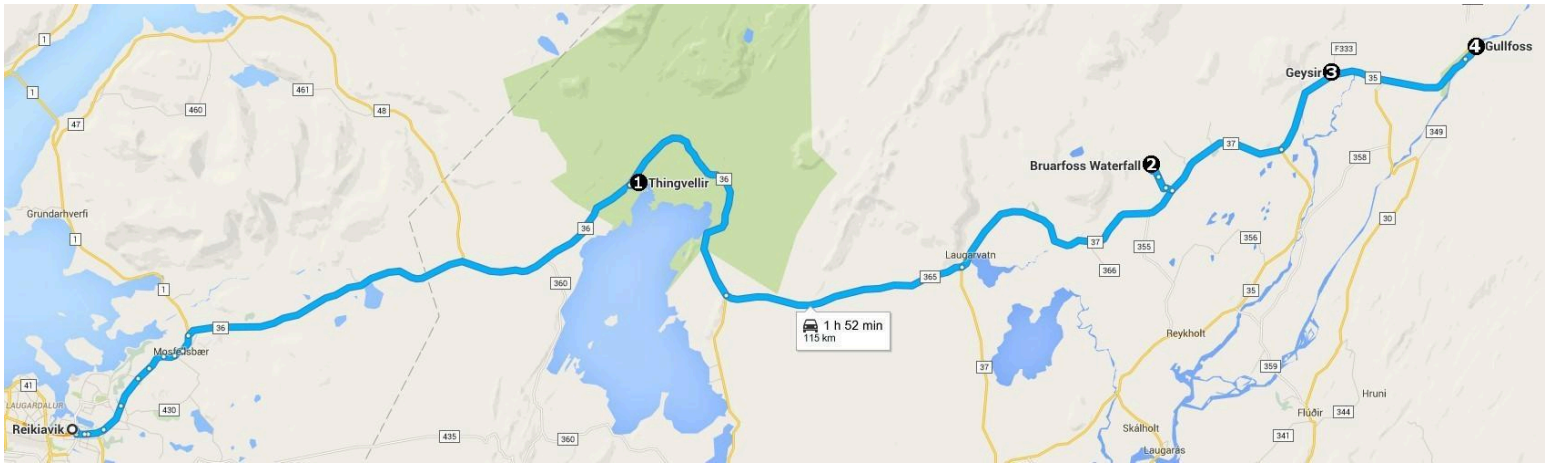

Reikiavik – Circulo Dorado				
Dia 1	**kilometros**	**tiempo**	**Coordenadas**	**Observaciones**
1. Thingvellir (pingvellir) Parque nacional	82,5 km	1h 5 m	**64°15'21.0"N 21°07'50.1"W**	Ruta andando 1 h 50 m
2. Bruarfoss (Cascada)	49 km	1 h	**64°15'30.1"N 20°30'49.6"W**	
3. Geysir (Geisers)	16 km	30 m	**64°18'35.8"N 20°18'07.4"W**	Ruta andando 1 h
4. Gullfoss (Cascada)	10 km	10 m	**64°19'30.9"N 20°07'51.1"W**	Visitar por la tarde o al día siguiente
Precios camping, **Noche** 3400 coronas 24 euros **Duchas** 800 coronas 5,66 euros				
Notas:	Camping Geysir, Tel: 354 480 6800 · E-mail: geysir@geysircenter.is Coordenadas en rojo no están como PDI en el GPS, Navigon.			

1 . Thingvellir – Oxararfoss - Þingvellir Church

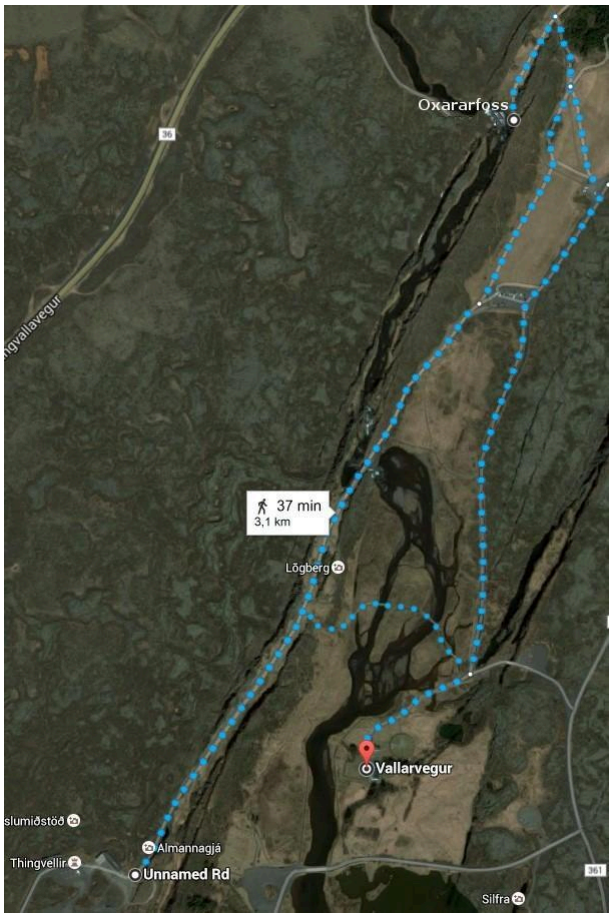



Thingvellir



Bruarfoss



Geysir



Gullfos

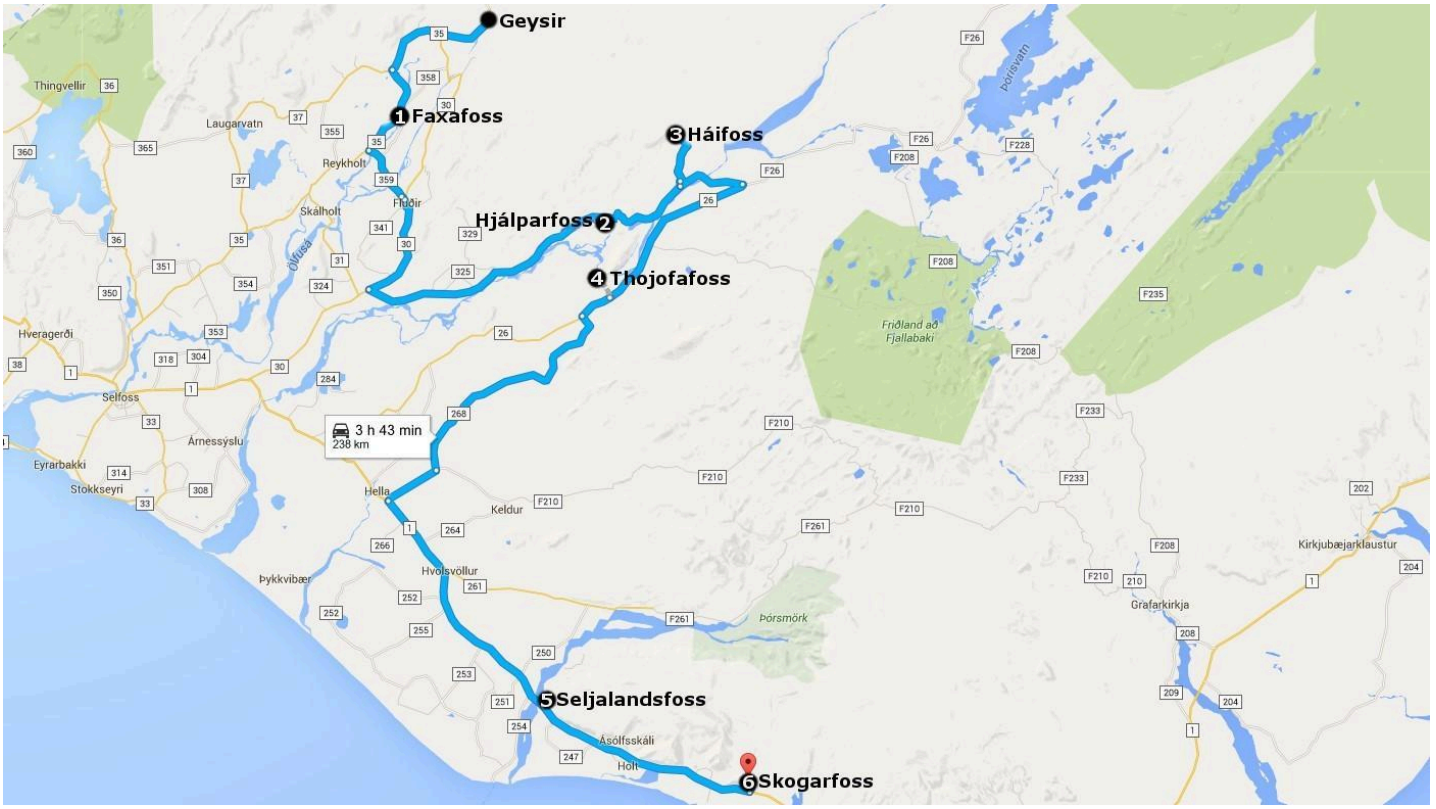

Roadtrip: Día de cataratas				
Día 2	**KM**	**Tiempo**	**Coordenadas**	**Observaciones**
01. Faxafoss	12 km	10 m	**64°13'33.4"N 20°20'18.9"W**	Junto al camping
02. Hjálparfoss	58 km	45 m	**64°06'52.4"N 19°51'12.1"W**	
03. Háifoss	19 km	30 m	**64°12'24.6"N 19°40'43.2"W**	Acceder por camino camping
04. Thjofafoss	36 km	45 m	**64°03'21.7"N 19°52'03.4"W**	
05. Seljalandsfoss 05.1 Gljufrafoss	76 km	1 h 02 m	**63°36'57.7"N 19°59'33.1"W**	Ruta treking
06. Skogarfoss	30 km	25 m	**63°31'45.9"N 19°30'46.6"W**	Ruta treking
Precios camping, **Noche** 2200 coronas 15,58 euros **Duchas** 600 coronas 4,25 euros				
notas	Camping Skogar camping groun, TEL: +354 8638064 TEL: +354 487 8950 DALUR@EMAX.IS Coordenadas en rojo no están como PDI en el GPS, Navigon.			


Faxafoss


Hjálparfoss


Háifoss


Thjofafoss


Seljalandsfoss


Skogarfoss





Kverbyfos

Trail junto al río Skógar y Kvernufoss				
Día 3	**KM**	**Tiempo**	**Coordenadas**	**Observaciones**
01. Ruta trekking	12 km	5 h		Ruta trail preparar almuerzo y bebida
02. Kavernufoss	2 km	10 m	**63°31'32.1"N 19°29'26.2"W**	Ir en la camper, botador detrás de museo Skogar
Precios camping, **Noche** 2200 coronas 15,58 euros **Duchas** 600 coronas 4,25 euros				
notas	Camping Skogar camping groun, TEL: +354 8638064 TEL: +354 487 8950 DALUR@EMAX.IS Coordenadas en rojo no están como PDI en el GPS, Navigon.			



Roadtrip: Playas negras, Vik y Fjadrárgljúfur				
Día 4	**KM**	**Tiempo**	**Coordenadas**	**Observaciones**
01. Reynisdrangar	35 km	30 m	**63°24'15.8"N 19°02'40.8"W**	
02. Kirkjufjara	19 km	20 m	**63°24'13.7"N 19°06'14.7"W**	
03. Dyrhólaey	2 km	6 m	**63°24'09.9"N 19°07'49.1"W**	
04. Vik i Myrdal (iglesia)	19 km	20 m	**63°25'13.8"N 19°00'09.6"W**	Comprar provisiones en Vik
05. Fjadrárgljúfur	70 km	1 h	**63°46'16.4"N 18°10'18.0"W**	Recorrer ruta por encima del cañón
06. Kirkjubaejarklaustur	10 km	15 m	**63°47'27.5"N 18°03'05.2"W**	Camping
Precios camping, **Noche** 2600 coronas 18,40 euros **Duchas** 600 coronas 4,25 euros **lavadora y secadora** 500+600 coronas 7,80 euros				
notas	**Camping** Kirkjubaer II **TEL:** 354 894 4617 **CORREO ELECTRÓNICO:** kirkjubaer@simnet.is Coordenadas en rojo no están como PDI en el GPS, Navigon.			







Roadtrip: Día de los glaciares				
Día 5	**KM**	**Tiempo**	**Coordenadas**	**Observaciones**
01. Stjornafoss	2 km	5 m	**63°48'02.3"N 18°03'19.4"W**	
02. Skaftafell	70 km	50 m	**64°00'58.8"N 16°58'02.2"W**	Parque nacional, rutas señalizadas.
03. Hof	20 km	20 m	**63°54'24.4"N 16°42'26.6"W**	
04. Jokulsárlón	38 km	30 m	**64°02'53.7"N 16°10'47.9"W**	
05. Fjallsárlón	10 km	10 m	**64°00'53.7"N 16°22'13.2"W**	
Jokulsárlón, excursión por el glaciar 14000 coronas, 100 euros los dos una hora de trayecto. Este día no tenemos camping dormir en Fjallsárlón, que es más tranquilo.				
notas	Coordenadas en rojo no están como PDI en el GPS, Navigon.			









PDI Skaftafell
- lengua glaciar de Sjónarnipa
- catarata de Svartifoss
- glaciares de Sjónarsker
- catarata de Hundafoss
Hacer recorrido contrario a las agujas del reloj.

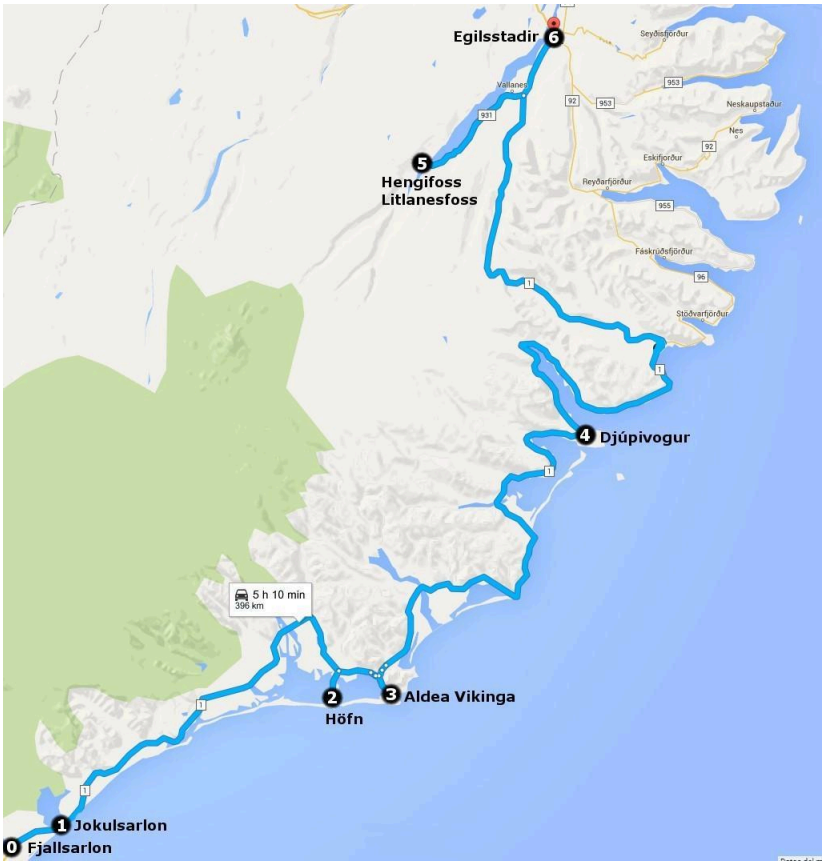

Roadtrip: De Fjallsárlon a Hengifoss				
Día 6	**KM**	**Tiempo**	**Coordenadas**	**Observaciones**
01. Jokulsárlón	10 km	10 m	**64°02'53.7"N 16°10'47.9"W**	
02. Höfn	80 km	1 h	**64°15'09.9"N 15°12'45.7"W**	Parar en supermercado Netto
03. Aldea Vikinga	19 km	20 m	**64°15'18.7"N 14°59'36.5"W**	Pagar 600 coronas por persona para entrar a la aldea. Ver playa de Vesturhorn
04. Djúpivogur	96 km	1 h 15 m		Parar si necesitamos comprar.
05. Hengifoss y Litlanesfoss	158 km	2 h	**65°04'23.7"N 14°52'52.0"W**	Ojo seguir carretera 1
06. Egilsstadir	30 km	30 m	**65°15'32.8"N 14°24'28.9"W**	Coordenadas camping
Precios camping, Noche **2600 coronas 18,40 euros** Duchas **800 coronas 5,66 euros** lavadora y secadora **800 coronas 5,66 euros** Tasa turística **200 coronas 1,42 euros** (duchas solo se pagan si no pernoctas en el camping) Camping Ground Egilsstadir Kaupvangur 17, 700 Egilsstaðir. Phone: 470-0750 Email: camping@egilsstadir.is				
notas	Coordenadas en rojo no están como PDI en el GPS, Navigon.			





Aldea Vikinga Hengifoss

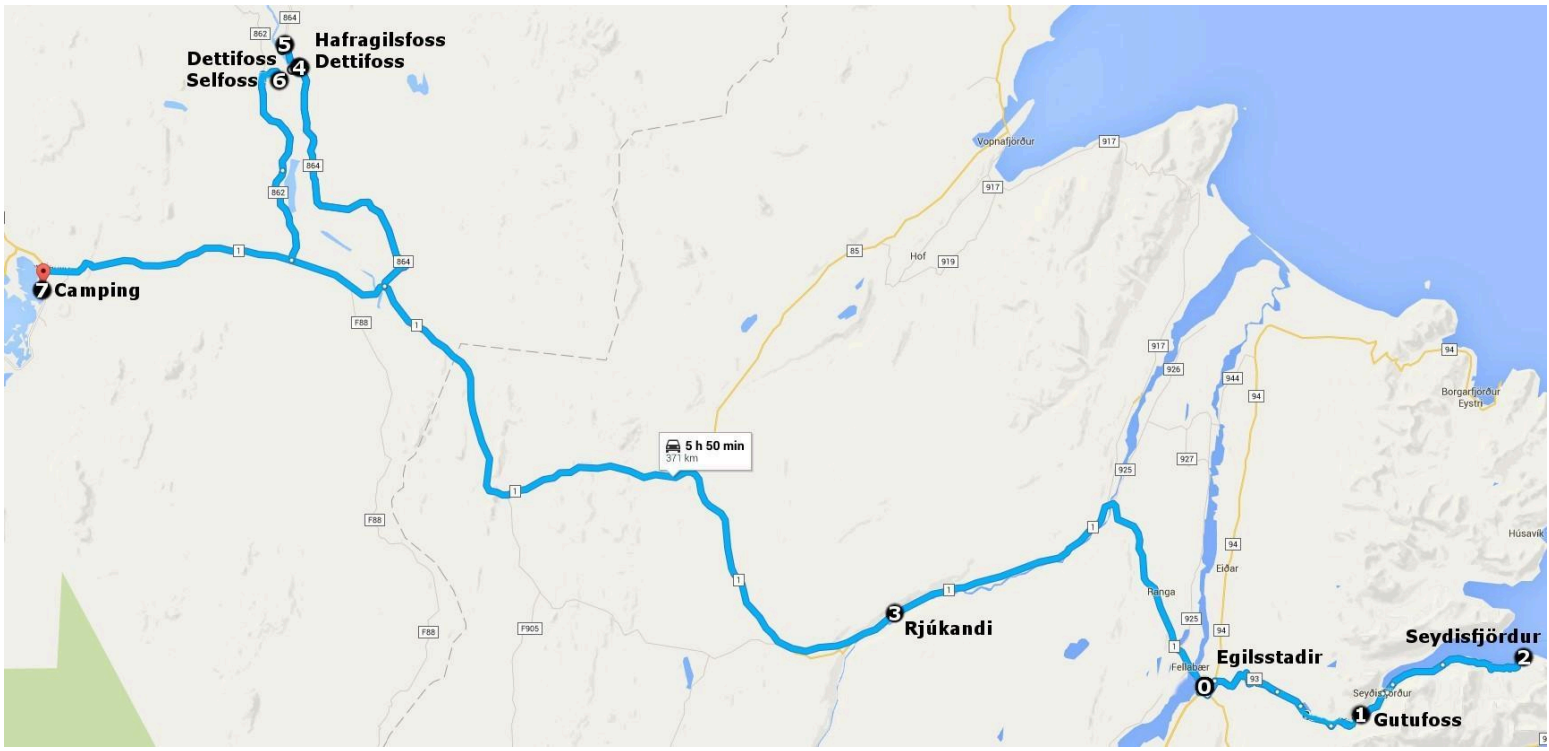

Roadtrip: De Egilsstadir hasta Mývatn				
Día 7	**KM**	**Tiempo**	**Coordenadas**	**Observaciones**
01. Gufufoss	24 km	25 m	**65°14'26.2"N 14°03'21.5"W**	
02. Seydisfjördur	20 km	40 m	**65°17'37.9"N 13°42'21.7"W**	Mirador final fiordo
03. Rjúkandi	93 km	1 h 40 m	**65°19'52.1"N 15°04'24.7"W**	
04. Dettifoss A	111 km	1 h 20 m	**65°49'08.9"N 16°22'45.0"W**	Parte rocosa Si no da tiempo lo veremos al día siguiente
05. Hafragilsfoss	3 km	4 m	**65°50'12.8"N 16°24'00.2"W**	
06. Dettifoss B	68 km	1 h	**65°48'43.8"N 16°23'59.3"W**	Parte hierba Dettifossvegur
06.1 Selfoss				Ir andando
07. Camping Vogahraun	50 km	45 m	**65°37'24.6"N 16°55'09.3"W**	Coordenadas camping
Precios camping, Noche **3000 coronas 21.03 euros** Camping Vogahraun. Phone: +354 464 4399. Vogar,660 Mývatn,Islandia				
notas	Coordenadas en rojo no están como PDI en el GPS, Navigon.			







Seydisfjörd



Dettifoss



Hafragilsfos



Selfoss



Roadtrip: Viti y las Lagunas termales				
Día 8	**KM**	**Tiempo**	**Coordenadas**	**Observaciones**
01. Viti	17 km	20 m	**65°43'03.7"N 16°45'29.2"W**	Primera opción
02. Dettifoss (parte rocosa)	72 km	1 h 11 m	**65°49'08.9"N 16°22'45.0"W**	Aquí iremos si no nos dio tiempo el día anterior
03. Hafragilsfoss	3 km	4 m	**65°50'12.8"N 16°24'00.2"W**	Al norte de la cascada
04. Mývatn Nature Baths	66 km	1 h 10 m	**65°37'53.5"N 16°50'51.4"W**	8000 coronas horario 12:00 – 22:00
Precios camping, Noche **3000 coronas 21,03 euros** Camping Vogahraun. Phone: +354 464 4399. Vogar,660 Mývatn,Islandia				
notas	Coordenadas en rojo no están como PDI en el GPS, Navigon.			



Viti



Mývatn Nature Baths


56 min
41,2 km
Reykjahlio
7
Grjótagjá
1
0
Hverfjall
2
Hverfjall
Dimmuborgir
3
Höfdi
4
Stakhólstjörn
5
Vindbelgjarfjall
6
Sandvatn
Mývatn
Pjóðvegur
Baldursheimsvegur
Mývatnsvegur
848
860
1

Roadtrip: Lago Myvatn

Día 9	KM	Tiempo	Coordenadas	Observaciones
01. Grjótagjá	3 km	10 m	**65°37'40.6"N 16°52'54.9"W**	Bien señalizado, parking un zona abierta, cueva agua caliente
02. Hverfjall	7 km	15 m	**65°36'48.4"N 16°52'33.2"W**	Subir protegido hace mucho aire arriba 150 metros de altura
03. Dimmuborgir	5 km	15 m	**65°35'30.3"N 16°54'45.3"W**	Visitar centro de visitante y área volcánica.
04. Höfdi	4 km	5 m	**65°34'47.3"N 16°57'04.3"W**	Paseo y vista de lava sobre el lago
05. Stakhólstjörn	8 km	6 m	**65°34'06.6"N 17°02'18.9"W**	
06. Vindbelgjarfjall	10 km	9 m	**65°36'46.4"N 17°04'59.9"W**	Solo ir si no hace aire, ruta de 7 km y subida de más de 300 m
07. Reykjahlio	12 km	10 m	**65°38'30.1"N 16°54'42.1"W**	Gasolina y comprar

Precios camping, Noche **3000 coronas 21,03 euros**
Camping Vogahraun. Phone: +354 464 4399. Vogar,660 Mývatn,Islandia

notas	Podemos volver a la zona de camping y comer en Vogafjós, comida típica islandesa, precio 70 € los aprox. Coordenadas en rojo no están como PDI en el GPS, Navigon.











Stakhólstjörn



Vindbelgjarfjall

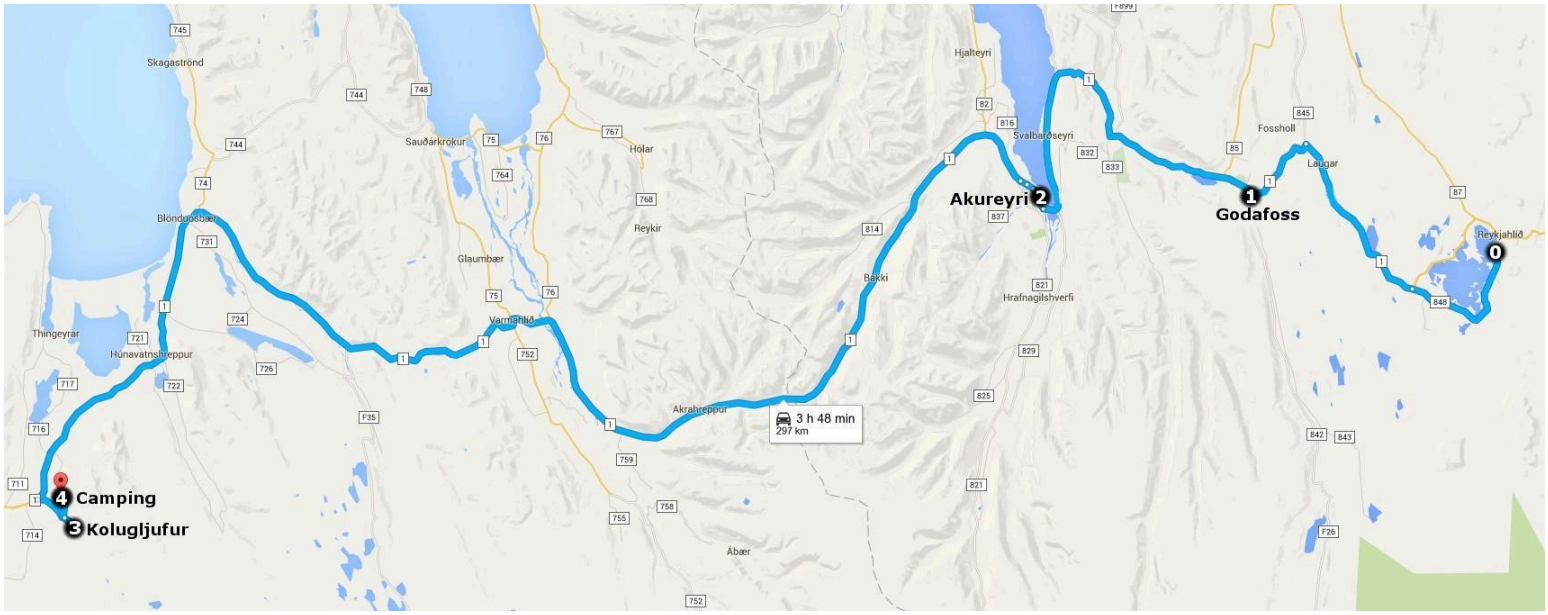

Roadtrip: Hverfjall, Godafoss y Kolugljufur				
Día 10	**KM**	**Tiempo**	**Coordenadas**	**Observaciones**
01. Godafoss	51 km	40 m	**65°41'03.6"N 17°32'54.1"W**	Se puede pasear por la zona, hay baños unisex
02. Akureyri	50 km	42 m	**65°40'54.7"N 18°05'20.4"W**	Zona de comercial hay que dejar apuntado en la camper hora de parking max 2 horas
03. Kolugljufur	192 km	2 h 20 m	**65°19'57.3"N 20°34'11.0"W**	
04. Dalei Holidays Farms	5 km	5 m	**65°21'47.3"N 20°36'08.7"W**	Camping
Precios camping, Noche **2000 coronas 14,30 euros duchas incluidas dispone de cocina comunitaria** Dæli,Hvammstangi,Islandia +354 451 2566				
notas	En akureyri hay dos restaurante famosos el fish and chip (también está en Reykjavik) y la hamburguesería Rabrikkan Coordenadas en rojo no están como PDI en el GPS, Navigon.			







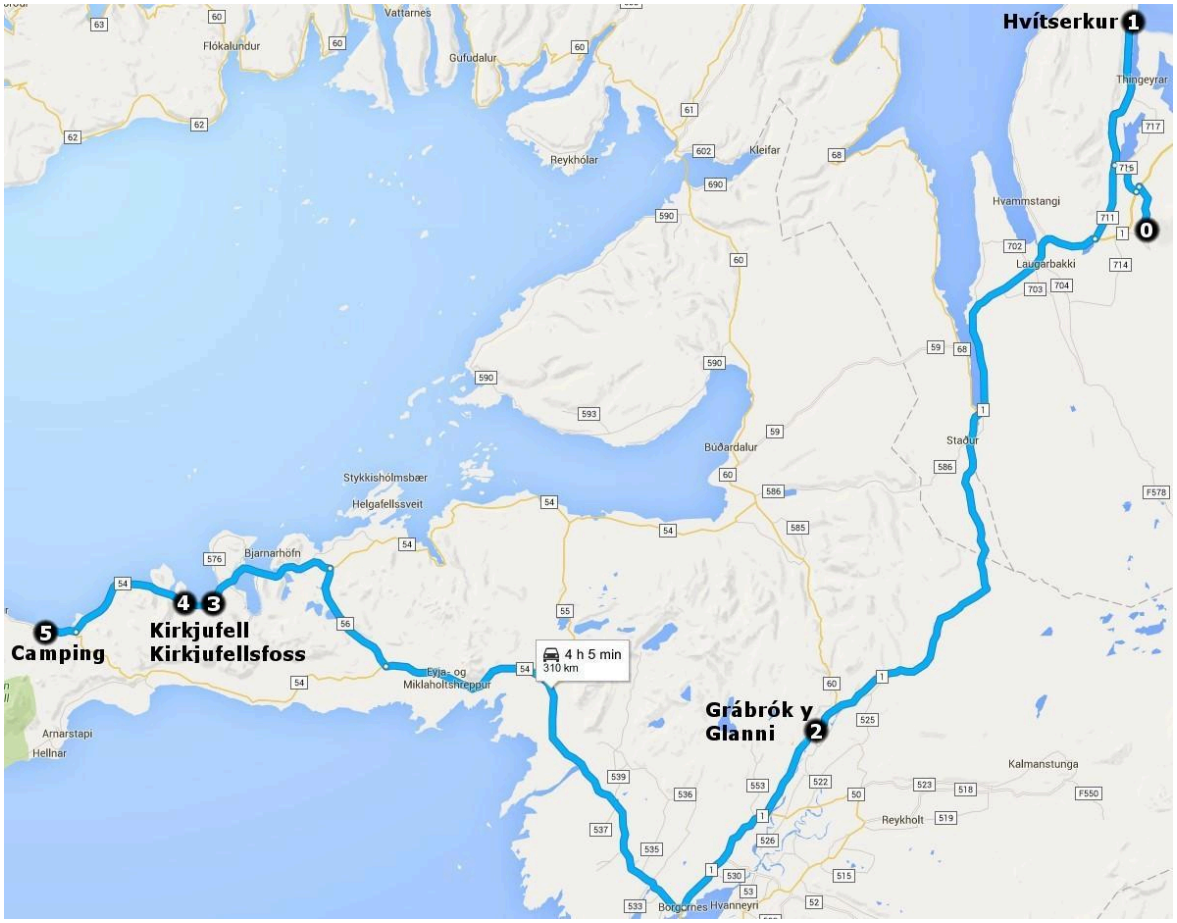

Roadtrip: de Hvítserkur a Kirkjufellsfoss				
Día 11	**KM**	**Tiempo**	**Coordenadas**	**Observaciones**
01. Hvítserkur	33 km	40 m	**65°36'12.5"N 20°38'24.2"W**	
02. Grábrók y Glanni	122 km	1 h 32 m	**64°46'16.8"N 21°31'52.9"W**	
03. Kirkjufell	133 km	1 h 40 m	**64°55'24.9"N 23°17'52.0"W**	
04. Kirkjufellsfoss cascadas	1 km	1 m	**64°55'33.8"N 23°18'44.5"W**	Avanzar un poco hasta desvío a la izquierda camino de tierra
05. Camping	22 km	18 m	**64°53'21.9"N 23°41'16.6"W**	
Precios camping, Noche **2000 coronas 14,64 euros (no pone si la ducha está incluida)** ÓLAFSVÍK CAMPING GROUND HVALSÁ 355 ÓLAFSVÍK TEL: +354 433-6929 INFO@SNB.IS				
notas	En la zona norte dependemos mucho del tiempo, si hace bueno aprovechar hacer paradas durante el camino			



Hvítserkur



Grábrók y Glanni



Kirkjufell
Kirkjufellsfoss

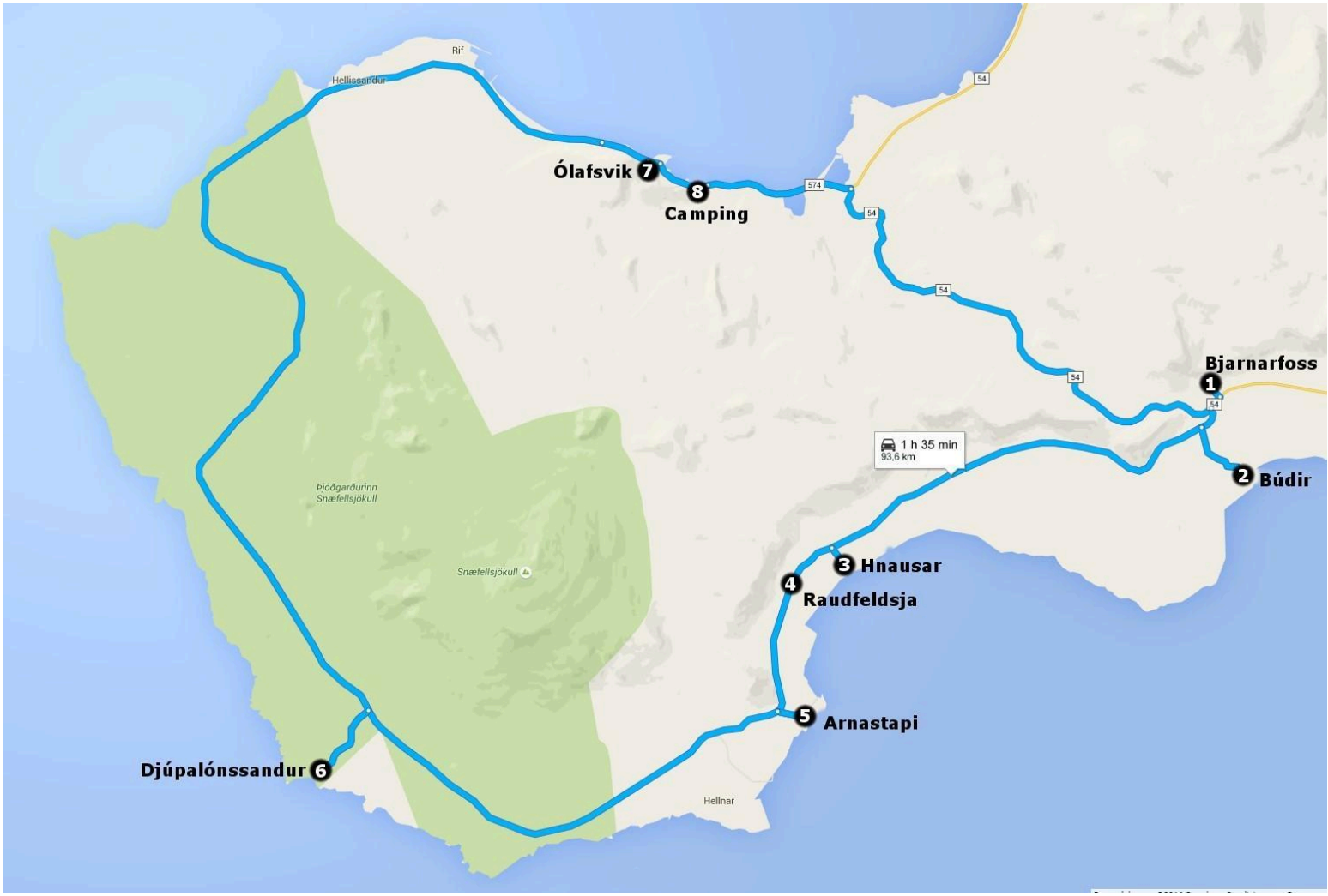

Roadtrip: Península de Snaefellsness				
Día 12	**KM**	**Tiempo**	**Coordenadas**	**Observaciones**
01. Bjarnarfoss	19 km	20 m	**64°50'40.3"N 23°24'08.0"W**	El acceso es una granja privada no se puede llegar a la base
02. Búdir	4 km	5 m	**64°49'22.6"N 23°23'05.5"W**	
03. Hnausar	13,5 km	13 m	**64°48'08.0"N 23°36'24.2"W**	Si hace buen tiempo, aquí hay buenas fotos.
04. Raudfeldsja	3 km	2 m	**64°47'50.5"N 23°38'09.5"W**	Equiparse bien ruta de senderismo con agua
05. Arnastapi	4 km	4 m	**64°45'58.3"N 23°37'40.1"W**	Ruta senderismo 2 km por los acantilados
06. Djúpalónssandur	16 km	15m	**64°45'12.3"N 23°53'42.3"W**	
07. Ólafsvik	34 km	28 m	**64°53'43.2"N 23°42'52.1"W**	Cerca de la iglesia hay una pequeña catarata
08. Camping	2 km	5 m	**64°53'21.9"N 23°41'16.6"W**	

Precios camping, Noche **2000 coronas 14,64 euros (no pone si la ducha está incluida)**
ÓLAFSVÍK CAMPING GROUND
HVALSÁ 355 ÓLAFSVÍK TEL: +354 433-6929 INFO@SNB.IS

notas	En la zona norte dependemos mucho del tiempo, si hace bueno aprovechar hacer paradas durante el camino. Si nos falta algo por ver del día anterior aprovechar hoy, siempre que no sea muy lejos.






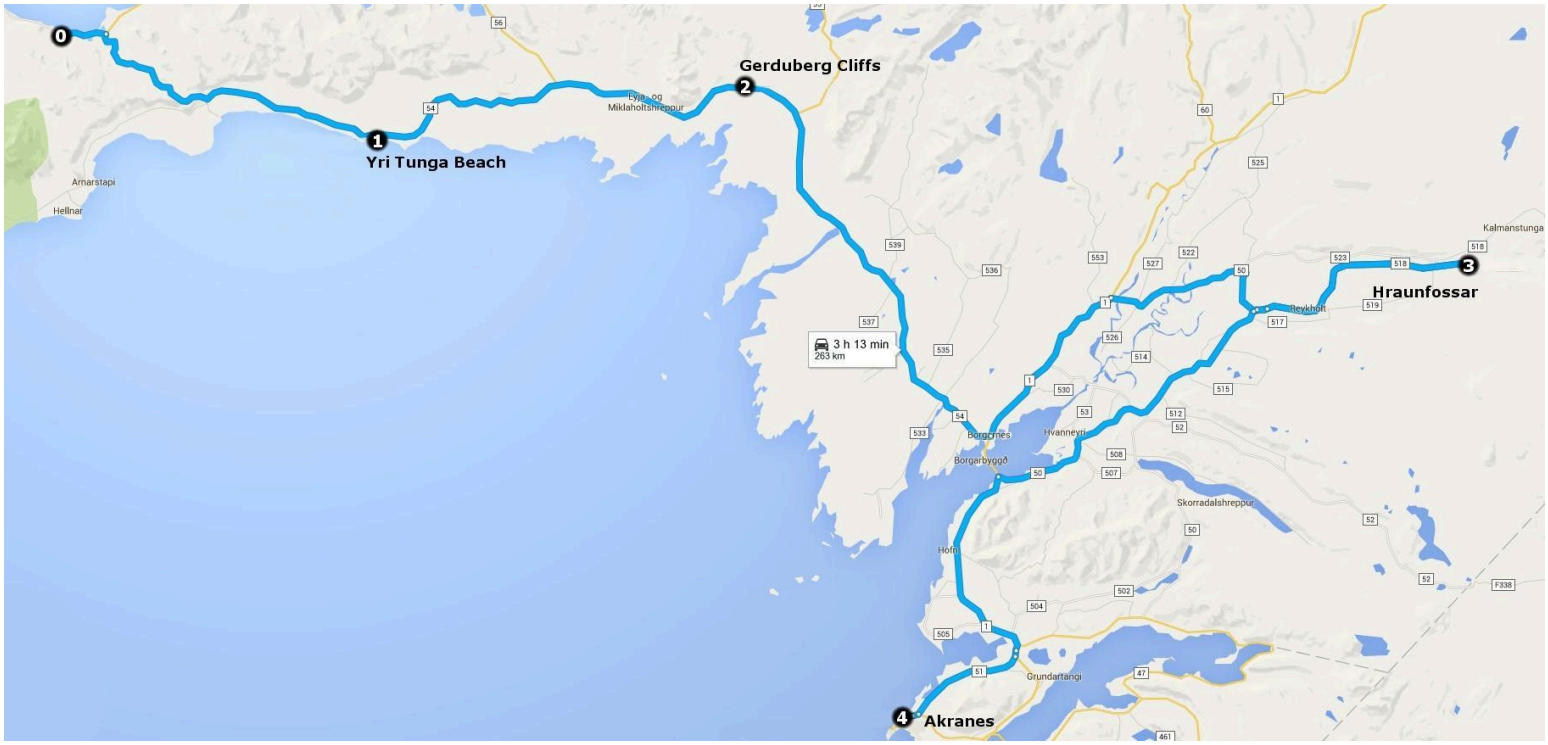

Roadtrip: Hraunfossar y Akranes				
Día 13	**KM**	**Tiempo**	**Coordenadas**	**Observaciones**
01. Yri Tunga Beach	35 km	30 m	**64°48'13.8"N 23°04'52.0"W**	Con suerte podemos ver leones marinos
02. Gerduberg Cliffs	39 km	26 m	**64°51'04.4"N 22°22'16.8"W**	Si vamos justos de tiempo se puede saltar
03. Hraunfossar	102 km	1 h 13 m	**64°42'05.9"N 20°58'43.1"W**	
04. Akranes (camping)	88 km	1 h 4 m	**64°19'34.0"N 22°04'02.3"W**	
05. Akranes (Skokkin café)	--	--	**64°19'02.1"N 22°05'00.8"W**	Pedir tartas, muy buenas
06. Akranes (piscina municipal)	--	--	**64°19'08.5"N 22°03'30.9"W**	
Precios camping, Noche **750 coronas 5,49 euros** AKRANES ACAMPADAS KALMANSVÍK V / AKRANESVEG 300 AKRANESTEL: +354 894-2500				
notas	Esta ciudad dispone de piscina municipal con jacuzzis y buenas duchas, podemos ducharnos allí y dormir por libre			



Yri Tunga Beach



Gerduberg Cliffs



Hraunfossar

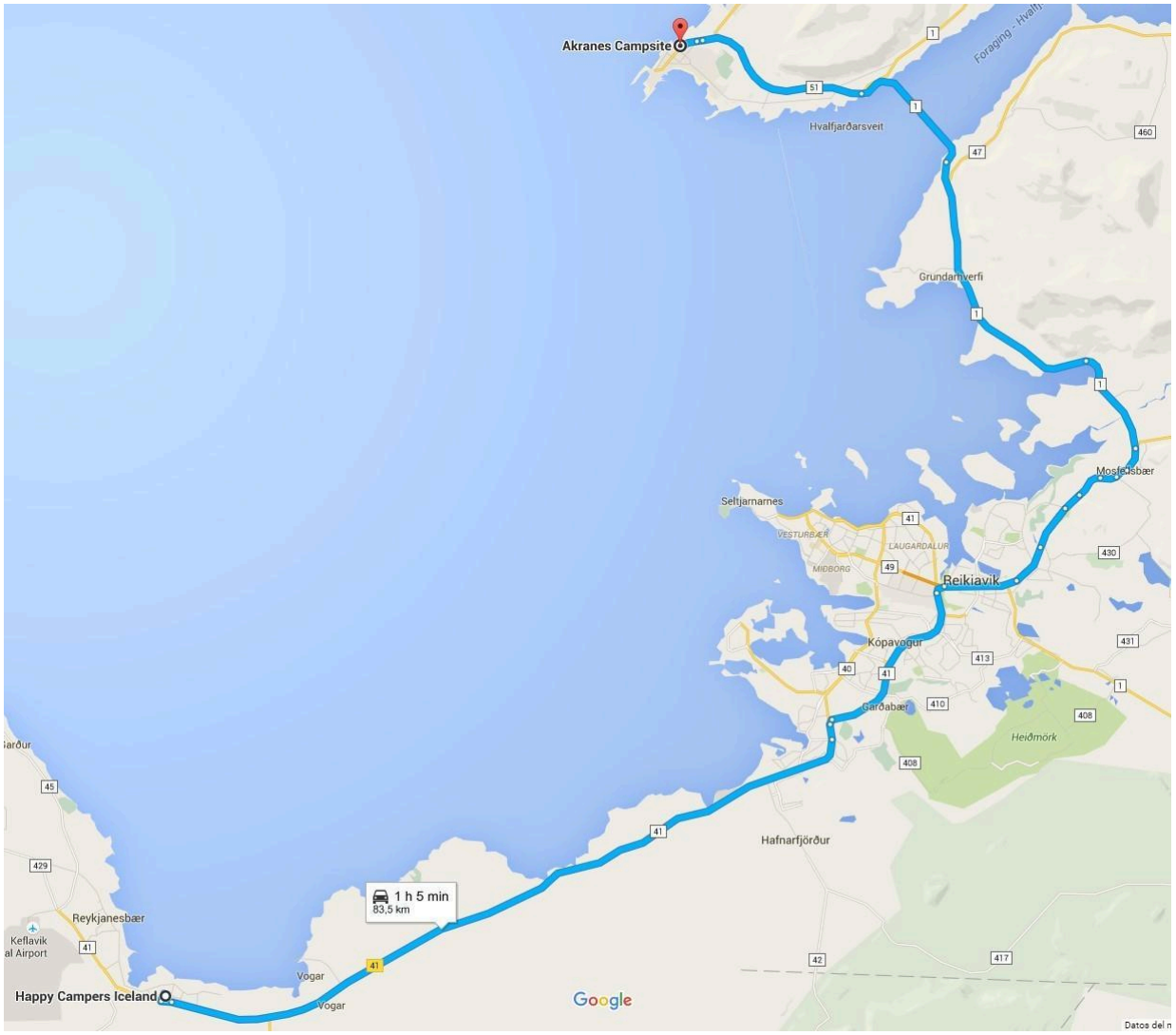
Akranes Campsite
Hvalfjarðarsveit
Grundartangi
Mosfellsbær
Seltjarnarnes
VESTURBÆR
LAUGARDALUR
MIÐBORG
Reikjavik
Kópavogur
Garðabær
Heiðmörk
Hafnarfjörður
1 h 5 min
83,5 km
Reykjanesbær
Keflavik
Airport
Vogar
Vogar
Happy Campers Iceland
Google

Roadtrip: Regreso a Reykjavik				
Día 14	**KM**	**Tiempo**	**Coordenadas**	**Observaciones**
01. Oficina happycampers	84 km	1 h 10 m	63°58'16.1"N 22°30'31.4"W	Dejar la furgoneta antes de las 12.00
02. Hallgrimskirja (catedral)			64°08'28.0"N 21°55'38.4"W	
03. Harp Tonlistar (edificio de cristal)	1 hora aprox para verlo todo a pie	Consultar mapa	A pie	
04. Sun Voyager (escultura barco)		Consultar mapa	A pie	
notas	Dejar las maletas en la consigna del aeropuerto, coger el fly bus hacia Reykjavik para pasar el día allí, desde la estación BSI se puede visitar el centro de la ciudad a pie, comer allí y esperar hasta la hora del vuelo. Tiempo autobús – aeropuerto 1 hora. Precio 9.50 € por persona			

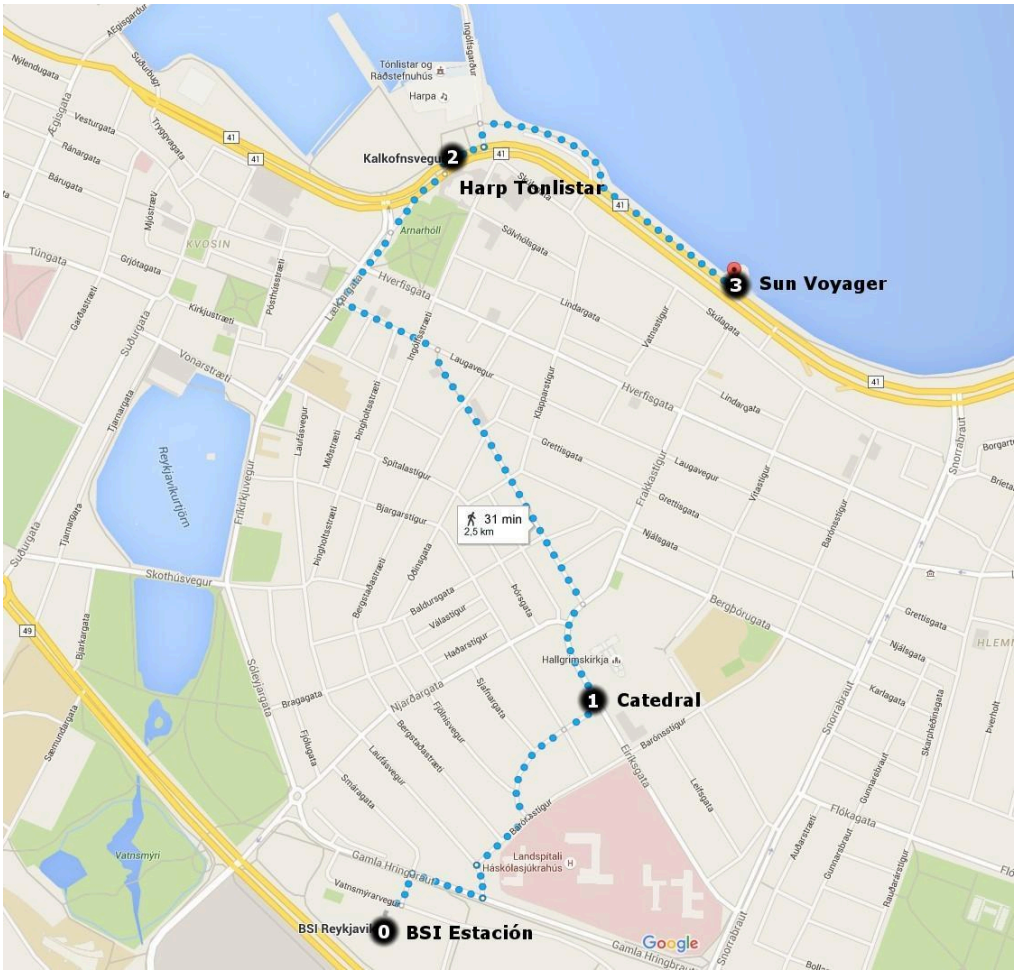

Reikiavik – Tu ciudad			
Día - Mes	**Salida prevista**	**Llegada prevista**	**Observaciones**
Notas:			

¡ESPERAMOS QUE DISFRUTES DEL VIAJE!

¡¡Visita nuestra web para próximas aventuras!!

https://hoyviajamosweb.com/



Notas