Муниципальное бюджетное общеобразовательное учреждение
«Малокалмашинская средняя общеобразовательная школа»

ПАСПОРТ МАРШРУТА

«Одно из чудес Удмуртии – Зуевы Ключи»

Номинация: поход выходного дня

Автор маршрута: Детское объединение «ПОИСК» МБУ ДО «Дом детского творчества Каракулинского района» (ан базе МБОУ «Малокалмашинская СОШ»)

Руководитель: Глухова Наталья Павловна, старший вожатый МБОУ «Малокалмашинская СОШ» высшей категории, педагог дополнительного образования МБУ ДО «Дом детского творчества Каракулинского района»

Малые Калмаши – 2022

СОДЕРЖАНИЕ

1. Пояснительная записка …….……3

2. Характеристика-визитка маршрута……..4

3. Сведения о районе похода…….5

4. Обзорная карта района……..7

5. Карта с «ниткой» маршрута……. 8

6. Список объектов маршрута …… 9

7. Сведения о создателях маршрута…….…… 11

8. Список использованной литературы ……12

ПРИЛОЖЕНИЯ

ПОЯСНИТЕЛЬНАЯ ЗАПИСКА

Любите походы, но на них никогда нет времени? Для очень занятых людей есть свое решение – поход выходного дня. Это прекрасная возможность отдохнуть на свежем воздухе и забыть о суете рабочих будней.

Поход выходного дня – это кратковременный поход, на один-два или даже полдня, с ночевкой или без нее. Доступно всем желающим!

Такие походы бывают лыжными, велосипедными или пешими – все зависит от ваших предпочтений и физической подготовки.

Поход выходного дня – великолепный вид отдыха, за выходные можно изучить окрестности, живую природу, рельеф и ландшафт. Во время похода можно «хватить дозу» живой природы, вдохнуть свежий лесной воздух, узнать много нового и интересного. Так, что нет ни чего удивительного в том, что бы выходные хочется проводить увлекательно. Во время похода можно познакомиться с историей, легендами местности, получить большой «багаж» информации. В поход можно отправиться всей семьей, или с группой друзей. При организации похода выходного дня стоит только продумать одежду и обувь по погоде. Поход выходного дня поможет, через небольшую физическую нагрузку и получить моральное удовлетворение.

Представляем маршрут выходного дня «Одно из чудес Удмуртии – Зуевы Ключи» проходит по Каракулинскому району Удмуртской Республики: Зуевы Ключи - южная точка Каракулинского района и Удмуртской Республики.

ХАРАКТЕРИСТИКА-ВИЗИТКА МАРШРУТА

Цель маршрута	Путешествие по карте даур.рф, собирать точки, указанные в квесте, знакомиться с достопримечательностями республики, активный и познавательный отдых.
Вид маршрута	Культурно-познавательный краеведческий экскурсионный маршрут
Протяженность	3 км.
Средства передвижения (тип похода: пеший, лыжный, водный, горный и пр.)	Пеший
Продолжительность прохождения (чистое время, время с привалами и остановками)	1-2 часа без привалов 2-3 часа с привалом для отдыха
Рекомендуемый возраст участников	С 7 до 60 лет
Информация о состоянии дров и воды на маршруте, сложности препятствий	Дрова для костра – хворост на протяжении всего маршрута. Препятствия – спуски и подъёмы по полевой дороге и лестницам
Подъезд и отъезд к началу и концу маршрутов.	Требуется от МБОУ «Малокалмашинская СОШ» к д. Зуевы Ключи Маршрут начинается со знака «Южная точка Удмуртии»

СВЕДЕНИЯ О РАЙОНЕ ПОХОДА

Туристический поход выходного дня — это групповое путешествие по запланированному маршруту, главной особенностью похода выходного дня, является передвижение по пересеченной местность пешком.

Маршрут похода выходного дня проходит по Каракулинскому району: Зуевы Ключи - южная точка Каракулинского района и Удмуртской Республики.

С 5 сентября по 16 октября 2022 года команды школьников Удмуртии могли стать участниками краеведческой игры «КЛАССное путешествие». Цель мероприятия — путешествовать по карте даур.рф, собирать точки, указанные в квесте, знакомиться с достопримечательностями республики.

Зуевы Ключи - широко известное место в Каракулинском районе и в Удмуртии с несколькими родниками. Находятся примерно в 150км от Ижевска. Последние 10-15 километров пути преодолеваются не так быстро, как вся предыдущая дорога: асфальта нет.

Родника здесь два: Гремячий и Святой. Перед спуском к Святому источнику стоит монумент "самая южная точка Удмуртии".

Святой ключ - с живой водой. Там же, внизу, стоит купель. Вода из родника, в отличии от Гремячего, течет очень слабо. Один литр воды, в среднем, набирается за одну минуту.

Святой ключ находится у подножья скалы, вокруг которого сплошные деревья. Интересно, что по дороге к ключу они как бы расступаются, образуя арку. Рядом с ключом импровизированные иконостасы: местные несут к этому месту иконы и священные книги. Есть и купель небольшой домик, в котором всегда стоит вода. Установлено, что вода там целебная. Она живая, насыщенная ионами серебра. Ключ исследовали, приезжали геологи, которые пытались найти какие-то серебряные жилы должна же вода откуда-то насыщаться. Эта вода не портится и лечит именно изнутри. Поэтому воду из святого источника нужно пить. Она помогает при проблемах с желудком, почками, печенью, сердцем и так далее.

В нескольких сотнях метров от Святого есть Гремячий ключ. К нему ведет ухоженная железная лестница, обустроено и место для того, чтобы переодеться и оставить вещи. Ведь в воду Гремячего ключа принято окунаться, а не пить. В легендах воду этого ключа прозвали мертвой. Исследования говорят, что она насыщена минералами. Их концентрация настолько высока, что глина, по которой бежал ключ, со временем обратилась в камень из-за минералов в воде. Этой водой лучше умываться. Она лечит кожные болезни, очищает поры лица и рук, разглаживает морщины.

К ключам стекаются не только местные жители. Сюда регулярно приезжают люди со всей Удмуртии и даже России.

ОБЗОРНАЯ КАРТА РАЙОНА

Карта - Южная точка Удмуртии рядом с д. Зуевы Ключи

(Яндекс карта)

На карте обозначена Южная точка Удмуртии

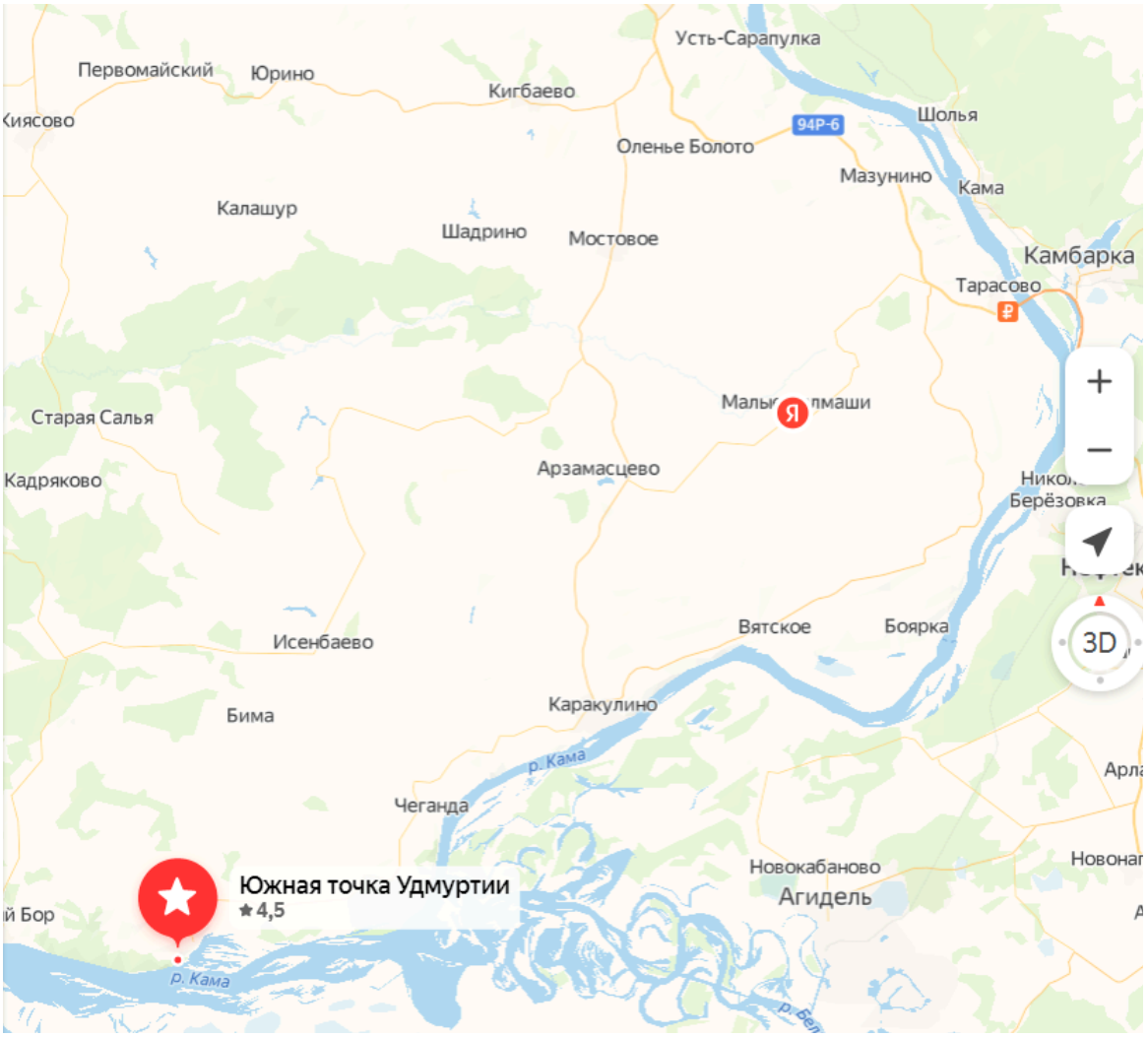

Карта 1

Протяжённость маршрута: д Малые Калмаши – Д. Зуевы Ключи 69 км. + полевая дорога до святых источников 10 км. = 79 км.

Время в пути 1ч. 20 мин.

КАРТА С «НИТКОЙ» МАРШРУТА

Маршрут 1 – движение до точки отправления по маршруту

(д. Малые Калмаши – д. Зуевы Ключи)

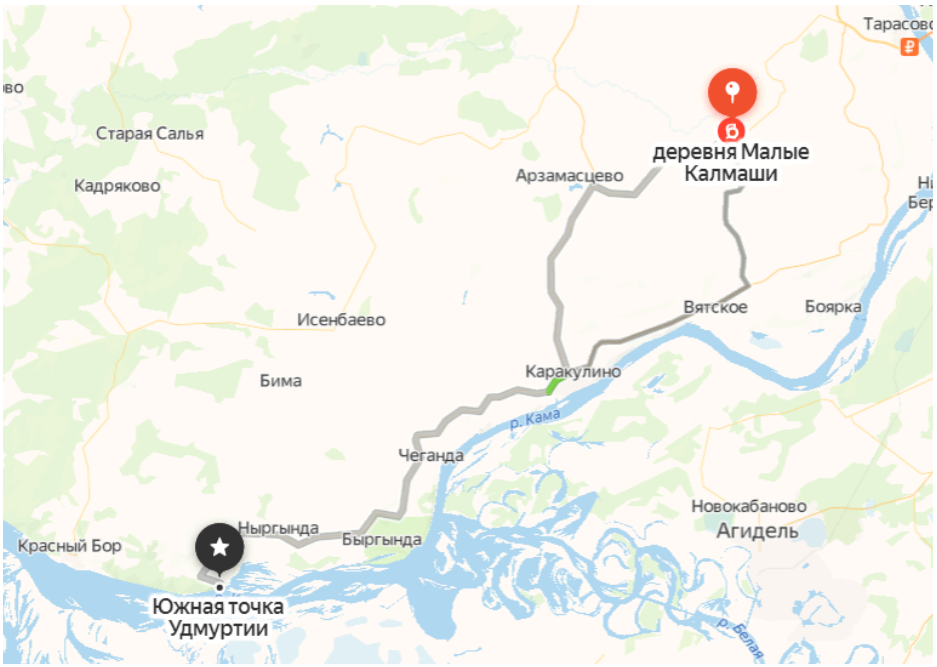

Карта 2

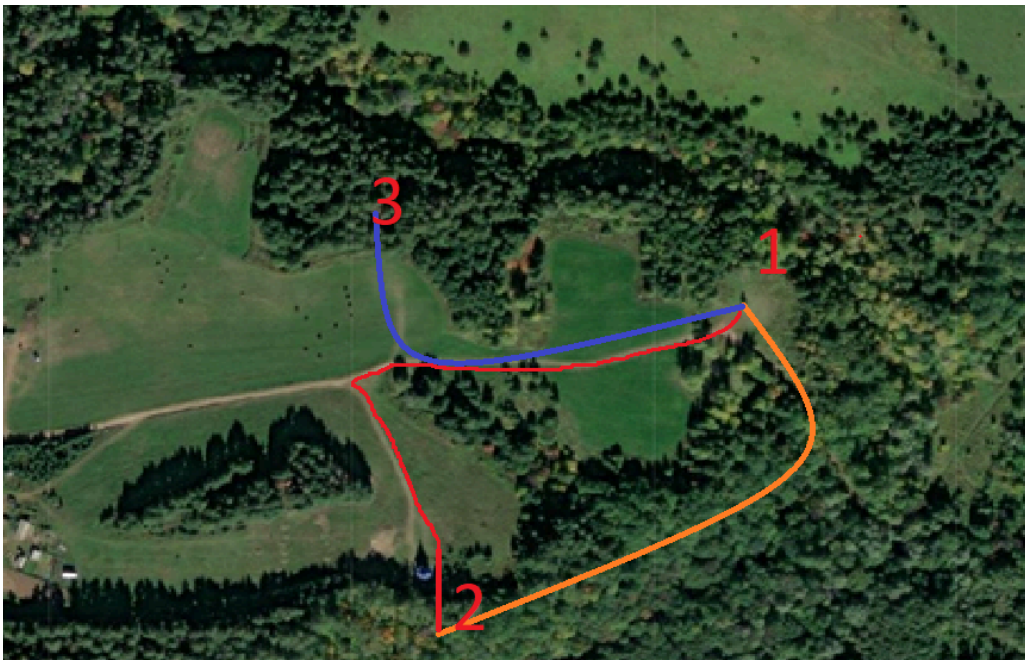

Карта 3

1 – Южная точка Удмуртии – точка отправления по маршруту
2 – Святой источник
3 – Гремячий Ключ

СПИСОК ОБЪЕКТОВ МАРШРУТА

Святые источники	Святой ключ – с живой водой. Там же, внизу, стоит купель. Вода из родника, в отличии от Гремячего, течет очень слабо. Один литр воды, в среднем, набирается за одну минуту. Место, о котором пойдет речь, охраняется духами. Здесь текут целебные ручьи и появляется добрый призрак. Это небольшая деревня на берегу реки Кама. С пригорка, у самого подъезда к деревне, видно практически всю местность, как будто изрезанную потоками воды. Полоски земли то тут, то там проглядывают через реку, напоминая острова. **Существует легенда о том, как в Зуевых Ключах появились два родника Святой и Гремячий:** *«Много веков назад одному монаху было видение: Богородица показала ему образ (икону), которая стоит на камне. И сказала: «Я тебя поведу, и ты должен будешь взять ее в руки». Целый год монах шел к этой иконе. А когда нашел и взял в руки, с этого места начал бить ключ Святой. И в тот же момент в Ведьмину гору, что рядом, ударила молния. Из того места начал бить Гремячий ключ. Этот случай имеет символическое значение. Дело в том, что гора была местом, где приносили жертвы язычники. А молния ее обезвредила, положив конец язычеству, давая начало христианской традиции. Считается, что пока бежит Гремячий ключ, христианство не исчезнет».* Святой ключ находится у подножья скалы, вокруг которого сплошные деревья. Интересно, что по дороге к ключу они как бы расступаются, образуя арку. Рядом с ключом импровизированные иконостасы: местные несут к этому месту иконы и священные книги. Есть и купель небольшой домик, в котором всегда стоит вода. Установлено, что вода там целебная. Она живая, насыщенная ионами серебра. Ключ исследовали, приезжали геологи, которые пытались найти какие-то серебряные жилы должна же вода откуда-то насыщаться. Эта вода не портится и лечит именно изнутри. Поэтому воду из святого источника нужно пить. Она помогает при проблемах с желудком, почками, сердцем и т.д. В нескольких сотнях метров от Святого есть Гремячий ключ. К нему ведет ухоженная железная лестница, обустроено и место для того, чтобы

	переодеться и оставить вещи. Ведь в воду Гремячего ключа принято окунаться, а не пить. В легендах воду этого ключа прозвали мертвой. Исследования говорят, что она насыщена минералами. Их концентрация настолько высока, что глина, по которой бежал ключ, со временем обратилась в камень из-за минералов в воде. Этой водой лучше умываться. Она лечит кожные болезни. Есть у Гремячего ключа еще одна особенность, в звуке стекающей воды каждый человек слышит что-то свое.
Археологический памятник	Информационный щит находится на территории святых источников он содержит информацию об Археологическом комплексе памятников «Зуевоключевское I»: городище, могильник, стоянка – относится к Ананьинской культуре раннего железного века. Раскопки дали представление и типе жилища, панировке территории древнего поселка, занятиях жителей и т.п. Во время археологических раскопок найдены глиняные горшки, ритуальные вещи, элементы одежды и другое.
Растительный мир	Посадки ели, сосны, лиственницы, произрастают береза, осины, много вяза, имеются кустарники: шиповника, калина. Богатый растительный мир представлен полевыми травами пригодными для корма крупного рогатого скота. Можно собирать ягоды и грибы в разное время года. Лекарственные травы: душица, зверобой, хвощ полевой и т.д.
Ландшафт	Холмистый рельеф местности, правый берег Камы высокий с которого видны большие камские разливы. Климат умеренно-континентальный, характерно выражены времена года.
Деятельность человека	Сельскохозяйственные угодья крестьянско-фермерского хозяйства: пасека, стадо коров и лошадей. Площади для заготовки кормов сельскохозяйственным животным.
Социальная деятельность	Путешествовать по карте даур.рф, собирать точки, указанные в квесте, знакомиться с достопримечательностями Удмуртской Республики. Разместить информацию о маршруте в социальный сетях.

СВЕДЕНИЯ О СОЗДАТЕЛЯХ МАРШРУТА

Ф.И. школьников, которые участвовали в походе–разведке место их учебы и возраст	1. Глухова Елизавета – 10 класс 2. Кирьянов Ярослав - 7 класс 3. Денисова анна – 9 класс 4. Гареев Савелий – 6 класс 5. Шмыкова Яна – 8 класс Воспитанники детского объединения «ПОИСК» МБУ ДО «Дом детского творчества Каракулинского района» на базе МБОУ «Малокалмашинская СОШ»
Контакты руководителя	Глухова Наталья Павловна, старший вожатый МБОУ «Малокалмашинская СОШ» высшей категории, педагог дополнительного образования МБУ ДО «Дом детского творчества Каракулинского района» Телефон: 89225072982 Email: gnp-25@mail.ru

СПИСОК ИСПОЛЬЗОВАННОЙ ЛИТЕРАТУРЫ

1. https://dzen.ru/media/anro/chto-posmotret-v-udmurtii-zuevy-kliuchi-kama-sviatoi-i-gremiachii-kliuch-5eb83e3c8a5b343ca05a93bd
2. https://даур.рф/
3. https://yandex.ru/maps/11148/udmurt-republic/

Приложение 1

Южная географическая точка Удмуртии

Информационный щит «Археологический комплекс памятников «Зуевоключевское I»: городище, могильник, стоянка»

Святой ключ

Гремячий ключ

Муравейник

Кустарник Калина

Православная часовня Петра и Павла

Вид на камские разливы у д. Зуевы Ключи (правый берег Камы)

Камские разливы осенью

Детское объединение «ПОИСК» МБУ ДО «Дом детского творчества Каракулинского района» (ан базе МБОУ «Малокалмашинская СОШ»)

Хозяйственная деятельность человека