



SOSPESI TRA IONIO E TIRRENO TIRIOLO CZ

  CAMMINANDO IN CALABRIA propone Domenica 29 marzo l'Istmo di Monte Tiriolo, il punto più stretto della Calabria da dove si potranno ammirare, dagli oltre 800 metri di altitudine in un solo colpo d'occhio, i mari Ionio e Tirreno.

Il percorso ad anello si svilupperà in parte sul sentiero Italia, attraversando una vasta area di macchia mediterranea nella quale sarà possibile osservare le tracce dell'antica necropoli dei Bruzi, risalente al 300 a.C., fino alle antiche vestigia della fortezza bizantina dalle cui mura ammireremo un panorama mozzafiato a 360 gradi.

Raggiunta la vetta e superato l'ex l'osservatorio astronomico affronteremo un passaggio tecnico percorrendo la cresta di roccia calcarea dal caratteristico colore bianco a contrasto con il verde intenso dei prati con le sue fioriture primaverili; punto estremamente suggestivo che in alcuni tratti ricorda un tipico paesaggio alpino.


Dalla posizione privilegiata del Monte Tiriolo ammireremo i fiumi Amato e Corace che, nel loro snodarsi in direzioni opposte, sfociano rispettivamente l'uno nel Tirreno, l'altro nello Ionio.

Il ritorno, meno impegnativo, sarà in parte su strada sterrata e, nel tratto finale, su asfalto che ci condurrà, seguendo la SS19 delle Calabrie, direttamente in paese dove concluderemo l'esperienza visitando il vecchio borgo, i resti del Castello S. Angelo ed il museo del Costume Tradizionale.


Vi aspettiamo!

Il percorso non è adatto a persone che soffrono di vertigini.

Dove?

 Ritrovo: Località Tiriolo presso Area camper urbana [CLICCA QUI](#) per il link del punto di ritrovo.

Quando?

 Domenica 29 aprile 2026.

 Registrazione ore 9:15. Partenza escursione ore 9:30 circa.

DETTAGLI TECNICI:

Difficoltà medio alta (E) Escursionistico

Durata C/A 5:00 ore



Lunghezza 8,00 Km

Dislivello D+300 mt

Altezza max mt 850








L'escursione sarà guidata da Christian Macrì guida AIGAE cod. tessera CL310, coadiuvato dalle guide AIGAE Andrea Sabato cod. tessera CL284 e Giovanni Vizza cod. tessera CL 228.

Cosa è incluso?

-  Accompagnamento con guide AIGAE
-  Organizzazione e gestione dell'evento.


Cosa portare?

COLAZIONE A SACCO


-  Scarpe da trekking alte alla caviglia.
-  Abbigliamento a strati adatto alle condizioni meteo.
-  Zaino e bastoncini da trekking.
-  Borraccia/bottiglia d'acqua (no plastica).
-  Snack o frutta secca per la camminata.
-  Entusiasmo e voglia di scoprire le meraviglie della Calabria in buona compagnia!
-  Per condividere nuove amicizie e la passione per la natura!

Come partecipare?

Per partecipare è obbligatorio iscriversi all'evento.

 Posti limitati! Iscriviti subito per assicurarti il tuo posto a questa fantastica avventura!

Contatti

 Per qualsiasi domanda o informazione: Christian Macri 3476583299 - Andrea Sabato 3938856731 - Giovanni Vizza 3208292222.

Quota di partecipazione all'evento  20,00€ a persona per servizio guida.

FAQ

Cosa succede in caso di maltempo? Se le condizioni meteo non permettono l'escursione in sicurezza, l'evento sarà rimandato a data da destinarsi.

L'escursione è adatta a tutti? Il percorso è di difficoltà medio alta categoria (E) Escursionistico adatto a persone con una buona preparazione fisica e abituate a camminare su sentieri sterrati e scoscesi. È fondamentale indossare scarpe da trekking adeguate e portare bastoncini da trekking. Non è adatto a persone che soffrono di vertigini.

C'è parcheggio al punto di ritrovo? Sì è disponibile parcheggio.

REGOLAMENTO GENERALE ESCURSIONI:

I partecipanti sono tenuti a:

- rispettare gli orari di partenza e il programma stabilito, adeguandosi alle eventuali variazioni apportate dalle guide;
- presentarsi con una condizione psicofisica, un abbigliamento e un'attrezzatura adeguati all'escursione. In caso di dubbi, confrontarsi con le guide prima della giornata dell'escursione;
- mantenere un comportamento disciplinato nel corso dell'iniziativa, rispettando le persone e le proprietà private e attenendosi alle disposizioni impartite dalle guide;
- seguire il percorso stabilito senza allontanarsi o abbandonare il gruppo e senza superare la guida;
- collaborare con le guide per la buona riuscita dell'iniziativa, oltre a essere solidali con le loro decisioni, soprattutto nel caso in cui dovessero insorgere delle difficoltà (condizioni ambientali e/o dei partecipanti) e informarle di ogni problematica che dovesse emergere durante lo svolgimento delle attività programmate, in particolare riguardo alle proprie condizioni psicofisiche e dell'attrezzatura;
- non raccogliere fiori, piante o erbe protette e comunque rispettare le indicazioni impartite dalla guida;
- conservare i propri rifiuti fino agli appositi cassonetti.

👉 Ogni partecipante è personalmente responsabile di eventuali comportamenti rischiosi per sé e per gli altri, in particolare nel caso in cui dovesse prendere iniziative personali nonostante il parere contrario delle guide.

📄 **Dichiarazione di idoneità:** Accettando il presente regolamento, il Partecipante dichiara sotto la propria responsabilità di essere in buona salute e in una condizione psico-fisica idonea alla pratica dell'escursione. Dichiara inoltre di aver fornito alle guide ogni eventuale informazione utile alla corretta valutazione della propria idoneità.

🎒👕 **Equipaggiamento:** Gli escursionisti non adeguatamente equipaggiati potrebbero, a giudizio insindacabile della guida, essere ritenuti non idonei all'escursione.

📷 **Fotografie / 📹 riprese video:** Nel corso dell'escursione verranno effettuati scatti fotografici e/o riprese video che possono comparire su siti di pubblico dominio e che saranno utilizzati dall'organizzazione per finalità promozionali riguardanti l'attività stessa. La partecipazione all'escursione sottintende il nullaosta alla pubblicazione del suddetto materiale.

📱 **Telefoni cellulari:** Lungo il percorso non è garantita la copertura di rete. I partecipanti sono invitati, tuttavia, a mantenere disattivate le suonerie. In caso di necessità, l'interessato è pregato di allontanarsi dal gruppo previa comunicazione ed autorizzazione della guida, rimanendo comunque in vista alla stessa.

Cani: Il Partecipante che voglia partecipare accompagnato dal proprio cane ha l'OBBLIGO, in fase di prenotazione, di comunicare alla guida la presenza dell'animale al seguito, per valutare l'idoneità e le modalità di partecipazione.

Accettazione del regolamento: [La partecipazione alle nostre escursioni comporta l'accettazione incondizionata del presente regolamento.](#)