

Утверждена
 Постановлением Администрации
 (наименование документа об утверждении, включая

Новоаннинского муниципального района
 наименования органов государственной власти или

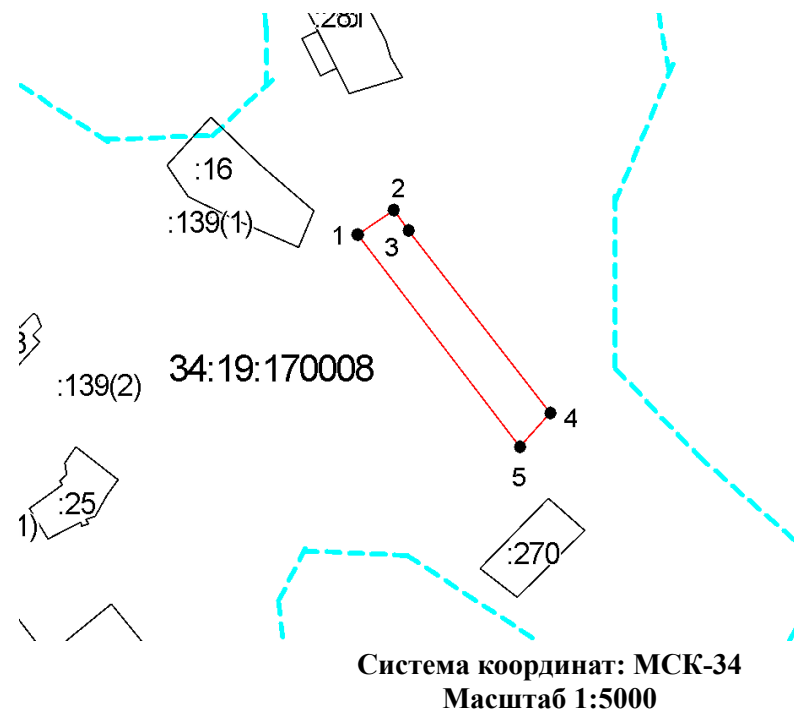
Волгоградской области

органов местного самоуправления, принявших
 решение об утверждении схемы или подписавших
 соглашение о перераспределении земельных участков)





от _____ № _____

Схема расположения земельного участка или земельных участков на кадастровом плане территории

| | | |
|--|---|------------|
| Условный номер земельного участка — <small>(указывается в случае, если предусматривается образование двух и более земельных участков)</small> | | |
| Площадь земельного участка 5000 м² <small>(указывается проектная площадь образуемого земельного участка, вычисленная с использованием федеральной государственной географической информационной системы, обеспечивающей функционирование национальной системы пространственных данных, которой является федеральная государственная географическая информационная система "Единая цифровая платформа "Национальная система пространственных данных" (далее - информационная система), или иных технологических и программных средств с округлением до 1 квадратного метра. Указанное значение площади земельного участка может быть уточнено при проведении кадастровых работ не более чем на десять процентов)</small> | | |
| Обозначение характерных точек границ | Координаты, м <small>(указываются в случае подготовки схемы расположения земельного участка с использованием информационной системы или иных технологических и программных средств. Значения координат, полученные с использованием указанных технологических и программных средств, указываются с округлением до 0,01 метра)</small> | |
| | X | Y |
| 1 | 2 | 3 |
| 1 | 656136,91 | 1279675,72 |
| 2 | 656152,87 | 1279699,49 |
| 3 | 656139,59 | 1279709,38 |
| 4 | 656018,66 | 1279803,18 |
| 5 | 655996,53 | 1279783,02 |
| 1 | 656136,91 | 1279675,72 |



Условные обозначения:

-  – граница образуемого земельного участка,
-  – граница учтенного земельного участка,
-  – граница кадастрового квартала,
-  – характерная точка границы земельного участка.