



Compte-rendu de la randonnée Montardit-Contrazy menée le 31 mai 2026.

16km, 700m de dénivelé cumulé, (niv3), 12 participants (10 femmes et 2 hommes).

Craignant les fortes chaleurs du moment, c'est de bon matin (7h00) que nous sommes partis vers le village de Montardit. Et c'est sous un ciel brumeux que nous sommes arrivés au parking de la Mairie.

La randonnée se compose de deux boucles, la première autour du village de Montardit et la deuxième autour de Contrazy. Nous avons attaqué la première boucle par une belle montée raide qui a surpris les randonneurs. Après être sortis du bois, nous devions voir les Pyrénées au loin, mais nous avons plutôt admiré le paysage vallonné sous des brumes de fin de pluie, un air de Guyane selon Olivier.





Malgré le temps maussade, le groupe est joyeux.

Cette première boucle est courte, après quelques passages dans les hameaux du Prat et de Baudet, nous avons entamé notre première descente vers Montardit, pour poursuivre sur une route de campagne et prendre la direction de Contrazy.



Lors de la descente, Nous avons croisé quelques ruches et levé une Faisane.

Nouvelle montée à travers bois vers le village de Contrazy sous une bruine devenue pluie, chacun scrutant le ciel attendant l'amélioration prévue par la météo régionale.





Avant d'arriver au hameau de Contrazy, un compagnon à 4 patés nous a rejoint pour ne plus nous quitter.

Devant les bonnes odeurs du tilleul, nous avons fait une pause et profité des connaissances d'Anne-Cécile sur le moment de la cueillette des fleurs odorantes pour les tisanes. Puis nous nous sommes arrêtés devant la belle église de Conzazy récemment rénovée.







Un dernier coup-d'œil sur le joli clocher de l'église et nous entamons une nouvelle montée vers le point culminant de la randonnée (698m). Ça devient une habitude ! Une variante est proposée (par l'Homme). Après conciliabule, Olivier prend la direction du chemin un peu plus haut et un peu plus long avec une partie du groupe et je reste sur le tracé original pour nous retrouver au croisement des deux directions. Soi-disant la vue était plus belle là-haut !


Ensemble nous reprenons notre chemin jusqu'au bois où je propose de faire une pause déjeuner sous les arbres à l'abri de la pluie.



Mon groupe sur le tracé original







Notre compagnon Spock

Une descente dans le bois du « Bout de la Forêt » et nous voilà sur la route vers Montardit (le haut). Après une ultime montée vers le village, nous passons sous un porche et nous longeons l'église ou certains prennent la pause devant une sculpture d'un personnage qui questionne ?






Puis la fin de l'aventure approche, une descente par un chemin herbeux, une dernière photo sur le pont qui traverse le ruisseau et l'arrivée au clou du village, la chapelle Notre-Dame de La Goutte.








La chapelle de Notre-Dame de la Goutte, située à Montardit en bordure de la route qui mène à Sainte-Croix Volvestre a été construite entre 1968 et 2001 par l'abbé Jean-Marie Piquemal, Ariégeois, fils d'agriculteurs.

Ordonné prêtre en 1949, il rejoint Arnave près de Tarascon, y découvre une petite chapelle romane sur la colline dont il restaure l'intérieur. Il décide alors de construire un abri pour la pierre dite miraculeuse, réputée pour guérir de l'épilepsie.

En 1951, il est nommé à Montardit et s'occupe de six villages, Sainte Croix, Lasserre, Mérigon, Mauvezin, Montardit et Conzazy. Après avoir terminé des travaux de restauration dans l'église du village de Sainte-Croix, il entreprend un autre chantier : celui de la chapelle.

La Goutte est un lieu-dit, humide où l'eau s'écoule goutte à goutte.

<https://www.comminges-actu.com/2020/11/montardit-09-piquemal-et-notre-dame-de-la-goutte.html>



Un chemin de croix illustré par des hotels originaux.



Merci à vous tous, comme à chacune de mes randonnées, je passe un moment joyeux.

Et Bravo à vous, comme vous l'avez ressenti, vous avez franchi le niveau 3 en randonnée.

Nadine.