



 Plancito para esta semana:

 TRAVESÍA DE FILOS: Cerro Arco (▲1.668 msnm) + Mario Riveros (▲1.750 msnm) + Don Orión (▲1.850 msnm) + Santo Tomás (▲2.012 msnm).

 Partida: Puerta de la Quebrada, Cerro Arco, El Challao, Las Heras.


https://maps.app.goo.gl/j3cXE2L6nZYHcjAL7?g_st=ac


 Domingo 31/05/26  09:00 hs.

 Duración estimada (ida y vuelta): 9 horas.

 Distancia aproximada (ida y vuelta): 16,5 km.






 Paradas técnicas programadas: 8.

 Desnivel acumulado: +900 m/+1.100 m.

 Altitud mínima/máxima: 1.100 msnm/2.012 msnm.


 Dificultad: Moderada/Exigente 


Para más adelante:

Turismo  + Caminata  + Cabalgata  (opcional) + Compartir : Chorro de la Vieja, Manzano Histórico, Tunuyán 

Partida de la caminata: RP94, Tunuyán 


https://maps.app.goo.gl/w5JBfw2EqEtm1GH29?g_st=ac

Domingo 07/06/26  Ida 08:00 hs, Vuelta 18:30 hs.

Movilidad: Trafic (máx. 18 personas en la trafic). Posiblemente 2 puntos de recogida (Terminal y Puente Olive tentativamente). Costo por persona: entre \$13.600 / \$16.700 aprox (incluye ida y vuelta) 

Duración aproximada: 3 horas 

Distancia aproximada (ida y vuelta): 13 km.

Desnivel: +1.275 m 

Dificultad: Moderada 

Próximamente... domingo 14/06/26

