Ржищівська міська рада Київської області
(восьме скликання)

РІШЕННЯ

Про включення земельних ділянок до переліку земельних ділянок для продажу права оренди на них на земельних торгах у формі аукціону

Розглянувши витяг з протоколу № 3 від 14.06.2021 та №5 від 06.09.2021 засідання комісії з добору земельних ділянок комунальної власності та/або прав на них Ржищівської міської територіальної громади, які виставлятимуться на земельні торги окремими лотами, з метою залучення додаткових коштів до місцевого бюджету, керуючись главою 21 Земельного кодексу України, Законом України « Про землеустрій», Законом України «Про місцеве самоврядування в Україні», Ржищівська міська рада Київської області ВИРІШИЛА:

1. Включити земельні ділянки згідно додатку 1 до переліку земельних ділянок для продажу права оренди на них на земельних торгах у формі аукціону.
2. Контроль за виконанням даного рішення покласти на першого заступника міського голови Терещенка Ю.Г. та постійну комісію з питань регулювання земельних відносин та охорони природи.

Міський голова Крістіна ЧОРНЕНЬКА

Секретар ради Оксана ПАПІЖЕНКО

м. Ржищів
01 жовтня 2021 року
№ 1063-15-08

Юлія Овчар

Додаток 1
до рішення Ржищівської міської ради
Київської області
01.10.2021 № 1063-15-08
«Про включення земельних ділянок до переліку
земельних ділянок для продажу права
оренди на них на земельних торгах у формі аукціону»

Таблиця 1

№ п/п	**Кадастровий номер земельної ділянки**	**Місце розташування земельної ділянки**	**Площа, га.**	**Цільове призначення**
1	2	3	4	5
1	3222985400:04:201:0078	За межами с. Пії	1,0	для ведення особистого селянського господарства
2	3222985400:04:201:0079	За межами с. Пії	1,0	для ведення особистого селянського господарства
3	3222985400:04:001:0001	За межами с. Пії	1,9998	для ведення особистого селянського господарства

Графічний матеріал 1



Ділянка розташована за адресою: Київська область, Кагарлицький район, с. Кузьминці, біля ділянки кадастровий номер 3222284400:04:306:0001

Графічний матеріал 2



Земельна ділянка орієнтовною площею 4,1 га розташована за адресою: Київська область, Кагарлицький район, с. Виселка, біля ділянки кадастровий номер 3222281600:03:302:0028

Графічний матеріал 3

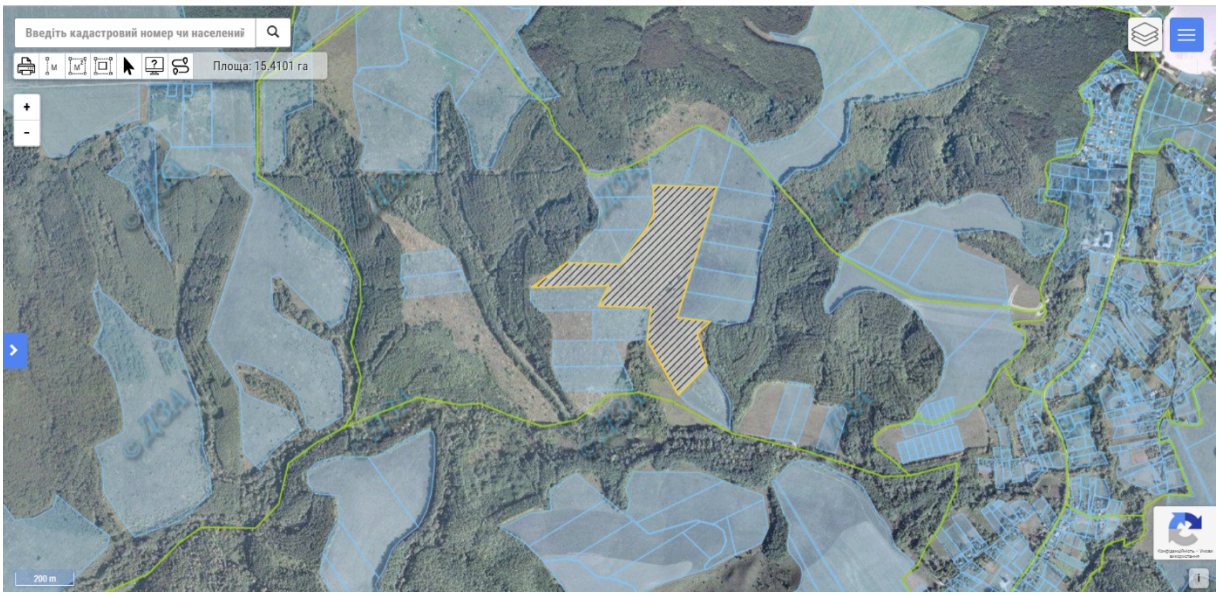

Земельна ділянка орієнтовною площею 15,4 га розташована за адресою: Київська область, Миронівський район, за межами с. Ходорів, біля ділянок кадастрові номери: 3222981500:08:001:0002; 3222981500:08:001:0017; 3222981500:08:001:0008

Графічний матеріал 4



Земельні ділянки: 1 – орієнтовною площею 0,50 га, 2 – орієнтовною площею 2,38 га та 3 – орієнтовною площею 2,5 га розташовані за межами с. Юшки Кагарлицького району Київської області біля ділянок з кадастровими номерами 3222282800:05:304:0043 та 3222282800:05:12:0003

Графічний матеріал 5



Земельна ділянка знаходяться за межами с. Юшки, орієнтовна площа земельної ділянки 2,49 га, кадастровий номер ділянки поруч: 3222282800:05:305:0065

Графічний матеріал 6



Ділянка розташована за адресою: Київська область, м. Ржищів. вул. Соборна, біля ділянки кадастровий номер 3211300000:69:041:0003 та 3211300000:69:028:0274

Графічний матеріал 7



Ділянка розташована за адресою: Київська область, м. Ржищів. вул. Соборна, кадастровий номер 3211300000:69:022:0007

Графічний матеріал 8



Ділянка, орієнтовною площею 0,11 га, розташована за адресою: Київська область, м. Ржищів. вул. Соборна, біля ділянки кадастровий номер 3211300000:69:028:0070 та 3211300000:69:028:0261

Графічний матеріал 9



Земельна ділянка орієнтовною площею 1,1 га розташована за адресою: Київська область, Кагарлицький район, за межами с. Панікарча, біля ділянки кадастровий номер 3222284400:05:003:0011

Графічний матеріал 10

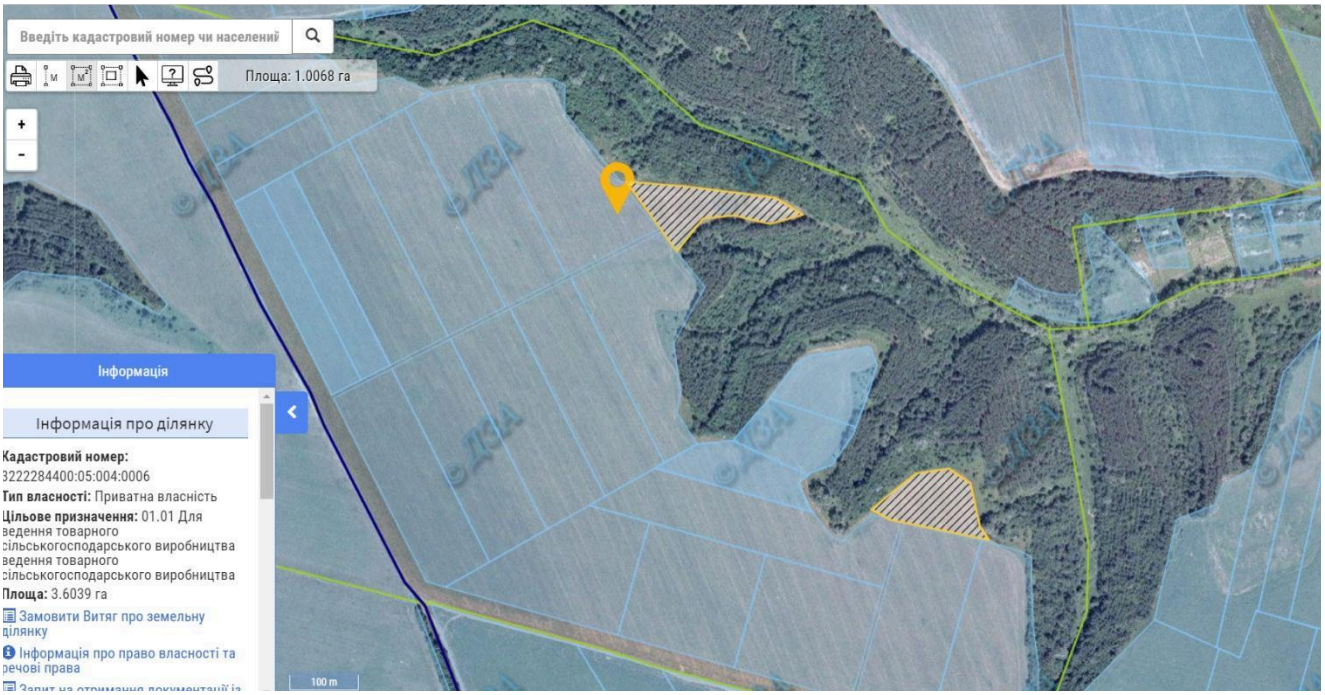

2 земельні ділянки орієнтовною площею по 1 га розташовані за адресою: Київська область, Кагарлицький район, за межами с. Панікарча, біля ділянки кадастровий номер 3222284400:05:004:0006 та 3222284400: 05:004:0016

Графічний матеріал 11



Земельна ділянка орієнтовною площею 1,7 га розташована за адресою: Київська область, Кагарлицький район, за межами с. Панікарча, біля ділянки кадастровий номер 3222284400:05:309:0010

Графічний матеріал 12



Земельна ділянка орієнтовною площею 4,8 га розташована за адресою: Київська область, Кагарлицький район, в межах с. Панікарча, біля ділянки кадастровий номер 3222284402:01:305:0006

Графічний матеріал 13



Земельні ділянки орієнтовною площею 3,6 га та 2,4 га розташовані за адресою: Київська область, Кагарлицький район, за межами (3,6 га) та в межах (2,4га) с. Кузьминці, біля ділянки кадастровий номер 3222284400:03:004:0006

Графічний материал 14



Земельна ділянка 1 та 2 знаходяться за межами с. Стрітівка, біля земельної ділянки, орієнтовна площа земельних ділянок: 0,8123 га та 1,40 га

Графічний матеріал 15



Земельна ділянка 1, 2, 3 та 4 знаходяться за межами с. Стрітівка, біля земельних ділянок зазначених в картографічних матеріалах, орієнтовна площа земельних ділянок: 1 – 1,0 га. 2 - та 3,5 га, 3 – 1,0 га, 4 – 0,6 га

Графічний матеріал 16

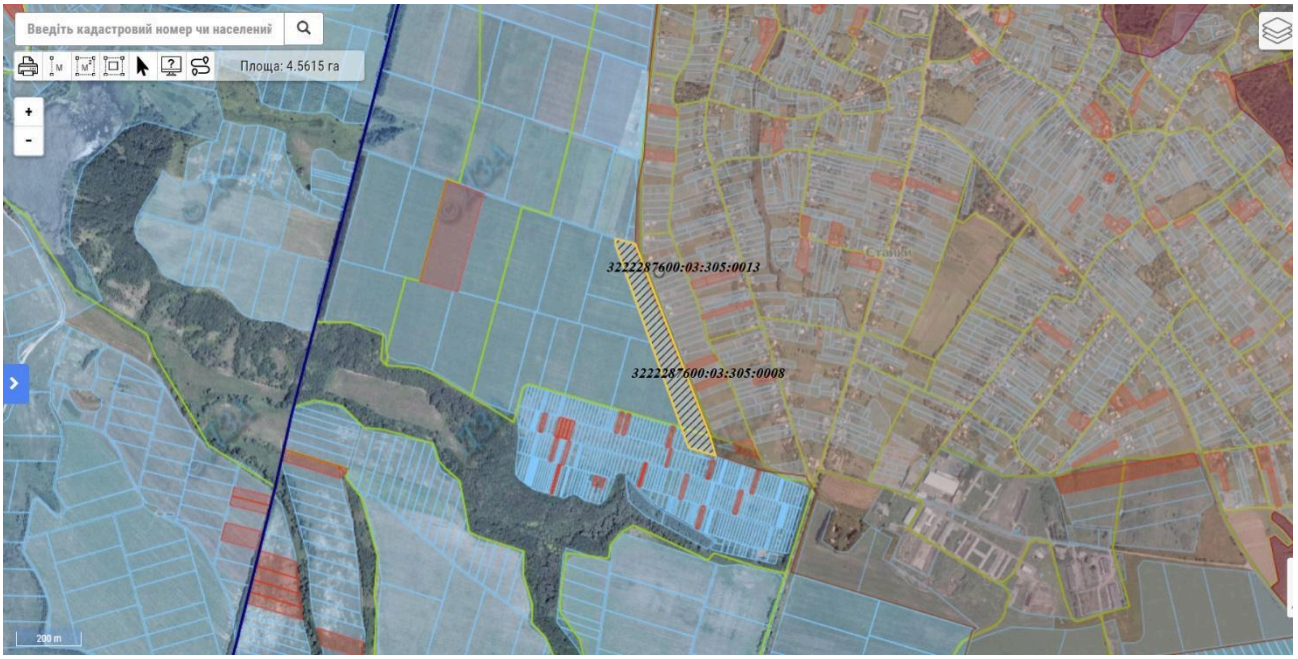

Земельна ділянка розташована за межами с. Стайки , орієнтовною площею 4,5 га

Графічний матеріал 17



Земельна ділянка розташована за межами с. Стайки, орієнтовною площею 1,0 га , біля земельної ділянки з кадастровим номером 3222287600:04:011:0015

Графічний матеріал 18

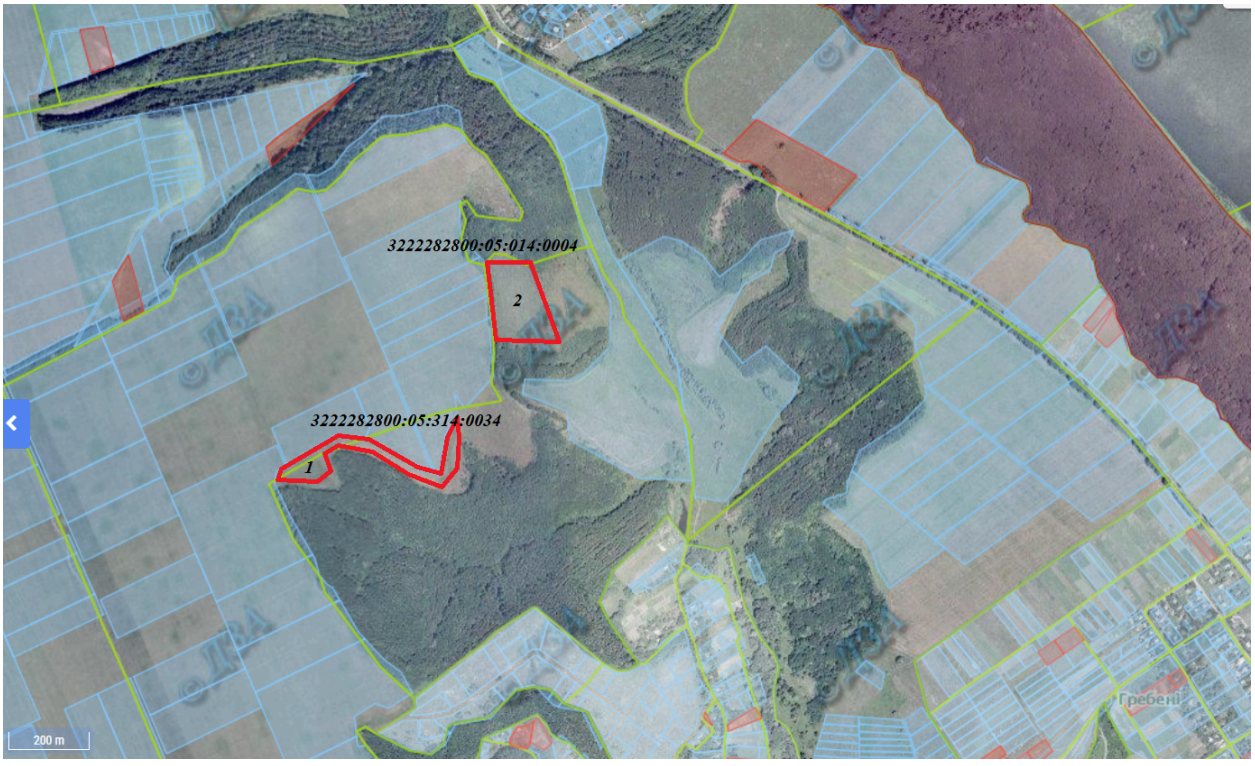

Земельна ділянка 1 та 2 знаходяться за межами с. Юшки, орієнтовна площа земельних ділянок: 2,1 га та 2,00 га

Графічний матеріал 19



Земельна ділянка знаходяться за межами с. Юшки, орієнтовна площа земельної ділянки 3,5 га, кадастровий номер ділянки поруч: 3222282800:05:019:0001

Графічний материал 20



Земельна ділянка знаходяться за межами с. Юшки, орієнтовна площа земельної ділянки 2,4 га, кадастровий номер ділянок поруч: 3222282800:05:014:0004 та 3222282800:05:014:0010

Графічний матеріал 21



Земельна ділянка знаходяться за межами с. Липовий Ріг, орієнтовна площа земельної ділянки 4,7 га, кадастровий номер ділянки поруч: 3222985400:04:004:0030

УМОВНІ ПОЗНАЧЕННЯ:

МІСЦЕ РОЗТАШУВАННЯ ЗЕМЕЛЬНОЇ ДІЛЯНКИ