

Guia de Nova York (New York): dicas, atrações, hotéis e compras

viagem.decaonline.com

Sempre há uma loja para visitar, um prédio pra se ver, uma igreja para se rezar, museus para deleitar, shows e música, teatro, ópera e uma infindável variedade de lugares e eventos. Acima de tudo, dá pra conhecer a cidade sem gastar muito. Nem tudo é exigido ingressos, como muitos devem imaginar. Na verdade é uma cidade para se andar e conhecer a cada esquina. Mas alguns lugares valem a pena pagar: subir os mais de 80 andares do **Empire State**, por exemplo. Para quem gostar, um espetáculo da Broadway. E, ainda, algum evento esportivo como uma partida de Baseball do **Yankees** ou uma partida de basquete no Madison Square Garden (NY Knicks) – é diversão garantida.

PREVISÃO DO TEMPO

* intellicast <http://www.intellicast.com/Local/Weather.aspx?location=usny0996>

* NY 1 http://www.ny1.com/content/weather/7_day_forecast/

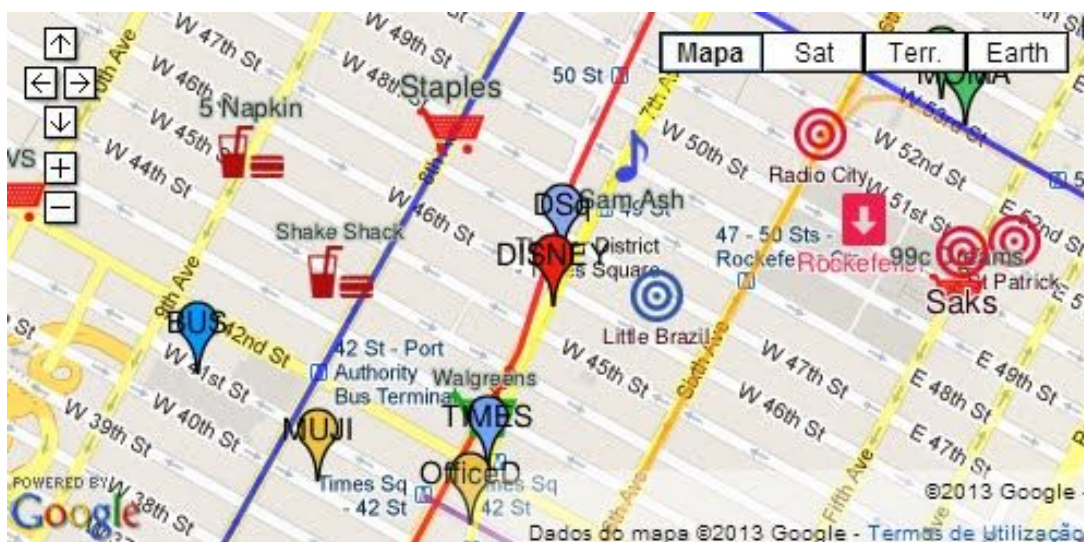
ROTEIROS E DICAS DE NOVA YORK.

A cidade é muito **grande**. Para quem vai pela primeira vez, é bom ter um mapa, anotar endereços e começar desde logo.

Primeiro, um **passê ilimitado** que existe para 7 dias (não há mais curto), por \$29 dólares – para ônibus e metrô (veja site do **MTA**). Prefira metrô, porque vai mais rápido. As **QUADRAS** que separam as avenidas são enormes (correspondem a 2 ou 3 quadras brasileiras).

Comece por uma região. Por exemplo, Central Park | 5ª Avenida | Times Square e Broadway | Wall Street e Ground Zero | Chinatown e Canal St. | Washington Square (8th até a 4th) ou a Union Square (14th) | Chelsea

.....: TIMES SQUARE (42nd st):.....



Ver **Nova York atrações** num mapa maior

Times Square – [/www.timessquarenyc.org](http://www.timessquarenyc.org) Quem vai pela primeira vez, irá gostar de começar na 42nd St

com a Broadway (perto da 7th AVE), cada ano que passa está mais iluminada. De ônibus ou metrô, o acesso é bem fácil. Pode ser pela linha vermelha 1,2,3 ou pela linha azul (desça no **Port Authority** (Rodoviária) e vá em direção às luzes... não tem erro).

Centro de Informações Turísticas: á na 46 e 1560 Broadway. Tem mapas e vende ingressos de shows e espetáculos. 7th Avenue, between 46th and 47th Streets, 8am – 8pm. NYC & Company Visitor Center | 10 Seventh Avenue, between 52nd & 53rd Streets, 8.30am – 5pm

Mais adiante, tem a **Grand Central Station** (42nd e Lexington Avenue) – vá de metrô pela linha 7.

Mais acima, na 46th, está a **Little Brazil**, a rua de brasileiros.

Na 49, perto da 7ª Avenida, há um ótimo restaurante japonês chamado Sapporo (sopas e pratos quentes, não tem sushi -152 West 49th Street).

LOJAS: Por perto está uma loja gigante do chocolate **Hersheys** (Broadway e 48) e do M&M. Loja da Hello Kitty (**Sanrio**): 233 W 42nd St. E, ainda, a nova Disney Store se mudou para a Times Square, poucas quadras da Toy'r Us.

>>>>> TRANSPORTE NA REGIÃO (metro)



..... PRÉDIO DA ONU.....

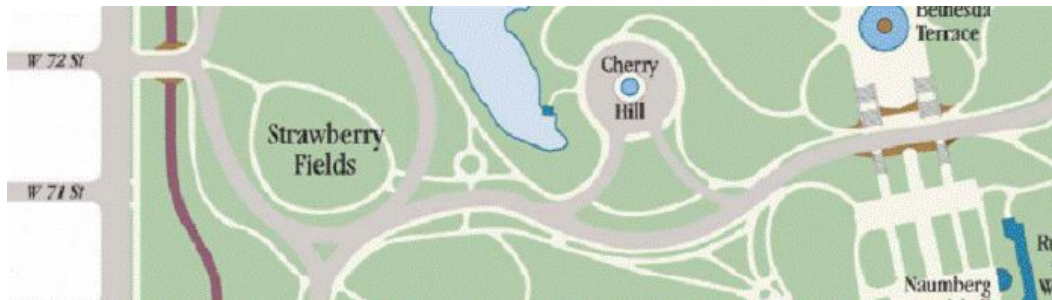


(opcional) Usualmente com grandes filas. Tem visitas guiadas. Na 42nd, pegue o ônibus #42, ele pára numa travessa da Avenida 1. Para voltar, pegue o ônibus #27, que passa em frente, ele voltará até a Times Square.

=====

Segunda a sábado: 10:00 às 21:00 Domingos: 11:00 às 19:00

..... CENTRAL PARK:.....



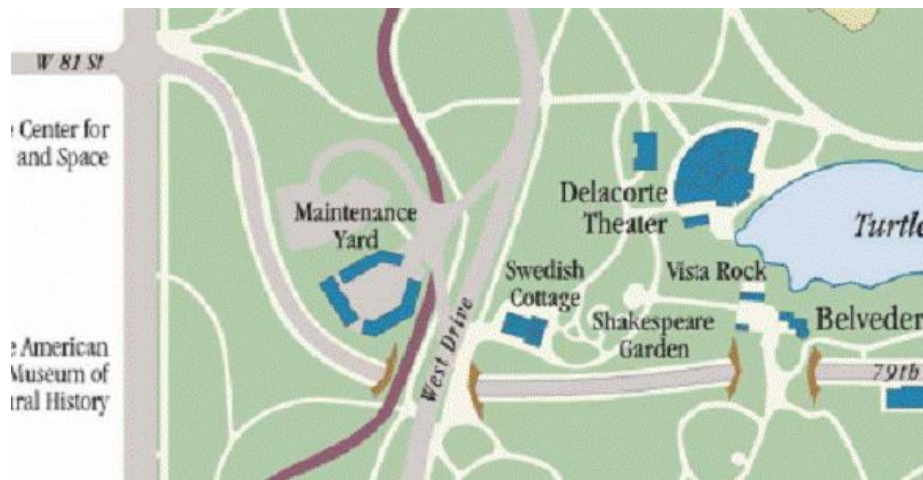
Após, em grau de prioridades, **Central Park** - www.centralpark.com – escolha apenas uma parte, como a 72th St), o parque é muito grande para percorrer a pé.

Vá de metrô ou ônibus. Do lado direito, não é muito prático o transporte coletivo, porque na 5ª avenida os ônibus só descem, o metrô fica a duas longas quadras. Prefira então chegar pela margem esquerda do parque (linha azul e laranja A, B, C, D).

Dica: Use o metrô A, B, C, D (azul e laranja) ou o ônibus M10 na margem esquerda do Parque. Vá até o 72nd.

Entre no Parque, vire à direita (direção Sul), pela West Drive, faça a curva da rua até conseguir entrar no miolo fechado do lado esquerdo, no **Strawberry Field**, procure pelo símbolo Imagine no chão, próximo a alguns bancos.

Siga em direção Leste, pelo chamado Terrace Drive, até chegar a uma parte aberta, é o **Bethesda Terrace** onde foram gravados filmes como o Preço de um Resgate, do Mel Gibson e a cena principal do filme Enchanted, “Encantada”.



Volte para a 72nd. Pegue metrô ou ônibus e vá ao Norte, até a 81st. O **Museu de História Natural** está aí. Na entrada da rua 81, siga o contorno até chegar o cruzamento de uma rua interna, a West Drive. Na West Drive, vire à esquerda, onde haverá uma casinha de madeira, **Swedish Cottage** (há banheiros lá também), siga atrás da casinha, sentido Leste, haverá uma pequena trilha para subida. Suba a trilha e escadas até chegar no **Belvedere Castle**. Suba o Castelo para ter uma vista do parque (GRÁTIS), especialmente se o dia estiver ensolarado.

CENTRAL PARK ZOO (OPCIONAL) \$8 adults

Destaque para os Pinguins – horários de alimentação: 10:30 ATÉ 2PM. Endereço: 64th Street and Fifth Avenue in Manhattan. De metrô: N ou R para a 5ª Avenida, suba até a 64th Street. Lexington Avenue #6 train to 68th Street/Hunter College Station, ande 3 quadras até a Fifth Avenue, desça 4 ao sul até a 64.

ônibus: M1,2,3,4 na Fifth Avenue para a 64th Street

O restaurante famoso Tavern on Green fechou suas portas por falência.

>>>>> Veja o **Mapa do Parque**

MUSEUS ESSENCIAIS.

METROPOLITAN – www.metmuseum.org Na região do parque que estão dois museus muito conhecidos: o Met (pague o quanto quiser para entrar) na margem direita (5ª avenida e 82 – Pegue ônibus M1, M2, M3, or M4 na Quinta Avenida, direção subindo, até a 82nd Street ou pela Madison Avenue (from downtown locations) até a 83rd Street.), um dos mais fantásticos museus de arte do planeta. Há local para almoçar no Museu, comida a kilo, com bom preço.

MUSEU DE HISTÓRIA NATURAL www.amnh.org (American Natural History Museum) (margem esquerda, na 80), <http://www.amnh.org/>. Fecha 5:45 p.m, abre às 10. onde se passou o filme “Uma Noite no Museu”. Mais interessante: No primeiro andar a parte de vida marinha (Ocean Life), ao lado da lojinha e o North American Mammals, também ao lado da lojinha. Suba até o 2º Andar, no Salão dos Mamíferos africanos, ao lado da lojinha (a lojinha também dá acesso ao segundo andar). 2011: alguns setores com reforma e restaurante em reforma também.

MAIS MUSEUS:

Se quiser mais museus, recomenda o **Guggenheim** www.guggenheim.org, de arte contemporânea (1071 Fifth Avenue at 89th Street), fechado quinta. . ônibus na Madison Norte M1 M2 M3 M4 . Sul: na 5ª Avenida. Ou M86 até a Lexington (Metro). voltado para arquitetura, tem uma pequena sala para obras de Kandisky. Museu bastante popular na cidade após o Moma e o Met. Adults \$22. Sábado 5:45-7:45pm pague o quanto quiser (em geral, contribuições de \$1 dólar) <http://www.guggenheim.org/new-york/visit/>

MOMA – www.moma.org- Museu de Arte Modern – Sexta-feira grátis 4:00 to 8:00 p.m. Demais dias \$25). FECHADO TERÇA FEIRA. Demais dias até 5:30 p.m.

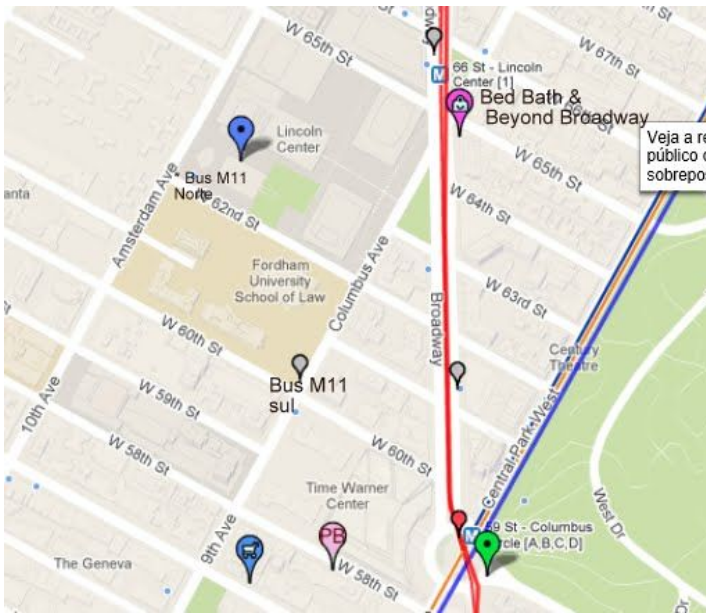
Whitney – <http://whitney.org> está de casa nova, na 945 Madison Avenue, entre a 74th e 75th St. General admission: \$18. Sexta à tarde, pague quanto quiser. 6–9 pm. ônibus na Madison Norte M1 M2 M3 M4 . Sul: na 5ª Avenida.

Frick Collection – www.frick.org também vale a visita. (rua 70th com a 5th avenue). É uma mansão de um milionário que colecionava obras de arte e móveis antigos. A casa foi preservada tal como quando ele morava lá. Tuesday through Saturday 10:00 a.m. to 6:00 p.m. FECHADO SEGUNDA. Pague o quanto quiser no Domingo, entre 11 e 13 horas)



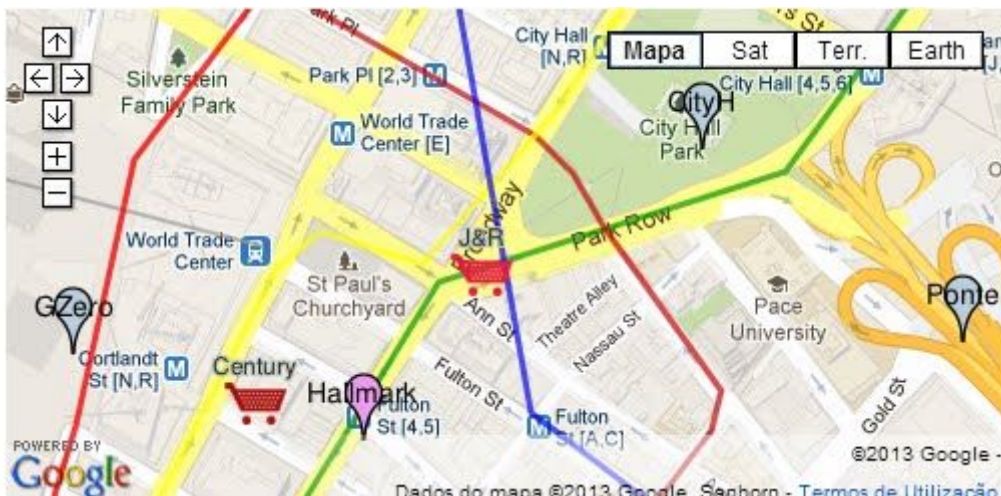
LINCOLN CENTER – www.lincolncenter.org (Amsterdan com 66th) –(Opcional) lado esquerdo do Central Park, local abriga o Metropolitan Opera e a casa de concertos da NY Philharmonic e a conceituada escola de música da Julliard School. Mais interessante se for ver concertos.<http://www.lincolncenter.org> Metro Columbus Circle. ônibus M11, norte na Amsterdan com 62. Sul na Columbus com 60th. A cada 10 minutos

Metro Columbus Circle. ônibus M11, norte na Amsterdan com 62. Sul na Columbus com 60th. A cada 10 minutos



WALL STREET / GROUND ZERO

Ver [Nova York atrações](#) num mapa maior



Estação Wall Street ou Courtland ST. Boa região para compras.

9/11 MEMORIAL <http://www.911memorial.org/> – onde estão sendo feitas construções de recuperação da área e tem um memorial às vítimas. Reservar ingresso pela internet.

Tem a loja de departamentos **Century 21** (22 Cortlandt St) bem em frente ao Ground Zero (em obras), onde estavam as torres gêmeas, na saída no metrô Cortlandt (linha 1, azul), a loja de eletrônicos com ótimos preços **J&R** (23 Park Row) mais acima, com a Broadway (**Segunda a sábado: 9:00AM – 7:30Pm.** Domingo: 10-6:30)

Trinity Church [trinitywallstreet.org/](http://www.trinitywallstreet.org/) (estação 4,5 verde – Wall St – 89 Broadway), Descendo a Broadway, terá a igreja pequena mas muito bonita. Tem concertos gratuitos em alguns dias de semana (quinta), informe-se antes. <http://www.trinitywallstreet.org/calendar>

Bolsa de Valores está na Wall Street à direita, com uma bandeira enorme na frente.

Perto do metrô Brooklyn Bridge. O prédio alto é o Manhattan Municipal Building, segundo mais alto da ilha, que abriga escritórios do Governo. No parque na calçada oposta está a Prefeitura (City Hall), a mais antiga do país.

PONTE DO BROOKLYN - Brooklyn Bridge (estação 4,5 verde – Brooklyn Bridge – City Hall). Há muitas pessoas andando por ali, se não estiver ventando é um passeio agradável. Não precisa cruzar a ponte – não tem nada do outro lado.

PREFEITURA – CITY HALL, Ao lado da ponte, está a prefeitura em uma praça bem arborizada. Volte para a estação **Bowling Green** e procure o Touro (Charging bull) uma estátua que simboliza a Wall Street.

BATTERY PARK - www.batteryparkcity.org. Desça pelo calçadão arborizado, onde o pessoal costuma fazer exercícios físicos, caminhar, andar de bicicleta. Até chegar no South Street, numa grande entrada para a **Ferry (balsa)**.

STATEN ISLAND FERRY Staten Island Ferry é um passeio gratuito e pode-se fazer quantas vezes quiser. Ida e volta levam cerca de 1hr, no final da tarde é ainda mais agradável. Segunda feira de manhã não funciona.



O melhor local para fotos no Ferry é no final da ferry, onde há um espaço ao ar livre. Por isso, aguarde todos entrarem, fique por último (só não deixe fecharem as portas de vidro do terminal antes de vcs passarem). Aguardem do lado de fora da balsa todo mundo entrar, não precisa ter pressa. Fique perto das porta, na lateral direita, onde há a estrutura de ferro laranja com uma pequena janela. É autorizado ficar lá, mas atrás de uma corda de proteção.

Partidas a cada meia hora, exceto após as 16 horas, quando passa a ser a cada 20 minutos/ 15 minutos. Um pouco mais longe fica o **South Street Seaport** - www.southstreetseaport.com, no Pier 17, Monday-Saturday: 10:00am-9:00pm. Um local bastante movimentado, cheio de restaurantes, crianças, famílias. A vista para a ponte do Brooklyn é magnífica. Pegar o ônibus #15 na South St, descer na Pearl com Fulton, em uma rua bastante comercial. Para voltar, peguem o ônibus 15 ou 9 na mesma rua e retorne até o Sul da ilha, onde podem pegar o metrô para voltar para o norte da cidade. **Dica:** Ótima vista da Brooklyn Bridge

TRANSPORTE NA REGIÃO:



ESPETÁCULOS DA BROADWAY

Há os ticketbooth na Times Square que vendem ingressos com desconto, mas não são todos os espetáculos (o popular Wicked não tem, por exemplo).

Para quem quer garantir bons lugares, o melhor é procurar cupons de descontos na internet, que dão até 30%, 40%, 50% de desconto e você pode escolher um bom lugar antecipadamente.

Cupons: Wicked: PLUMTMF | Mary Poppins: F1CORP

OUTRAS REGIÕES.

WASHINGTON SQUARE E SOHO (8th até a 4th)

Uma região muito agradável, cheia de gente jovem, onde está a [Universidade de Nova York](#); Lá ficam vários músicos tocando (pedindo uma contribuição também).

St. Marks Street Indo sentido leste (entre a 3ª e 2ª Avenida), há uma pequena rua chamada St Marks que é uma das regiões mais antigas da cidade. Há lojinhas pitorescas. Veja vídeo do programa Estrelas com Angélica nessa região: <http://www.youtube.com/watch?v=CcSm2y18AVY>



Ver [Nova York atrações](#) num mapa maior

Descendo mais, da Houston até a Broome, encontra-se comércio variado de roupas principalmente e grifes descoladas.

A cafeteria e panificadora **Dean DeLuca** está na região, faça uma pausa para um café.

Perto da Universidade (Greenwich Village) há muitas lojas e restaurantes. O lado do West Village tem muitos restaurantes com bons preços. Sushi Mambo, na Bleecker 255 perto da 7th Ave (cerca de \$15 dólares o prato).

Indicado por guias e revistas: **John's Pizzeria**. 278 Bleecker St between 6th and 7t

Bloomingdale's SoHo 504 Broadway – Spring St

Apple Store – 103 Prince Street & Greene

Puma – 521 Broadway e Spring

Uniqlo – 546 Broadway & Prince

UNION SQUARE

(14th, Linha Verde 4,5,6 ou Linha Amarela)

Tem muitas lojas, mercados, shoppings e a praça tem sempre uma feirinha verde (produtos orgânicos e naturais - [Green Farmers Market /www.cenyc.org/](http://www.cenyc.org/)) – Segunda, quarta, sexta e sábado 8 AM até 6 PM. Ao redor, há lojas como Barnes & Noble, Babies “R” Us, Staples, [Best Buy](#).

Desça duas quadras na Broadway e você terá o maior sebo do mundo, a **Strand Books** – www.strandbooks.com, que vende livros novos e calendários por preços excelentes – deixe suas mochilas no guarda-volumes. Na 828 Broadway, perto da 12th Loja de Departamentos DSW é famosa por vender sapatos. Coffee shop brasileiro, 29 Union Square W at E 16th St
Flattiron Building – 5th AVE com 23rd ST. Metro 23 N, R
Walgreens – 33 East 23rd St com Park AVE
Home Depot 40 West 23rd Street com Broadway – Mon-Sat: 7:00am-10:00pm | Sun: 8:00am-8:00pm
Muji Chelsea 16 W 19th Street – 5th AVE – Monday – Saturday 11 a.m. – 8 p.m. Sunday 11 a.m. – 6:30 p.m.
Walgreens – 197 8th Avenue com a 20th ST
Mxyplyzyk - 125 Greenwich Avenue perto da Jackson Square www.mxyplyzyk.com Monday to Saturday 11am to 7pm Sunday 12 Noon to 6pm

TRANSPORTE NA REGIÃO (ônibus)



CHELSEA



HIGHLINE PARK: Um dos locais novos da cidade de mais destaque é o parque construído no viaduto onde ficava uma antiga linha de trem de cargas. Na 10th Avenue, entre a 14th St e a 34th St. Para chegar no Highline, pode-se chegar pela 14th St (linha L).

Mercado do Chelsea, local cheio de restaurantes que produzem sua própria matéria prima. A região também é chamada de Meatpacking (local onde existiam os açougues da cidade), tem se transformado muitos nos últimos anos para um local descolado.

=====

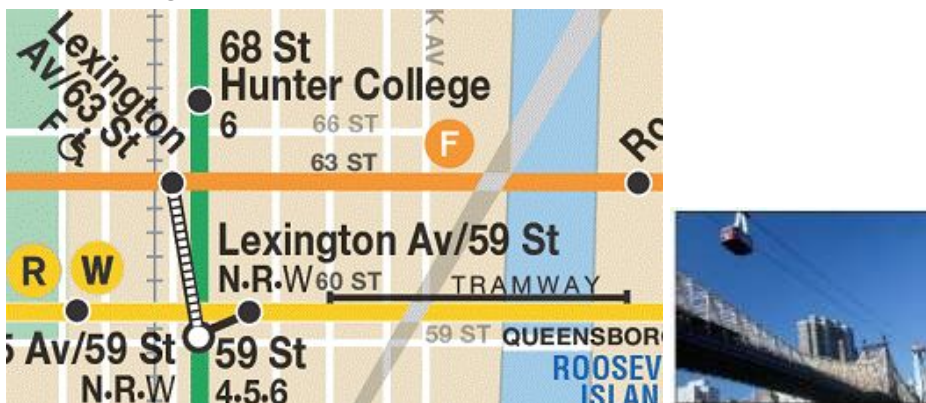
CHINATOWN - www.chinatown-online.com para os mais corajosos (o lugar não é bonito nem agradável, nem cheiroso) e na Canal Street compra-se bolsas e relógios falsificados (algo como a 25 de Março de São Paulo).

O lado leste de Chinatown divide com a **Little Italy**. Na Little Italy, há muitos restaurantes (italianos, claro), mas poucos com preços atrativos. (média de preços \$35 por prato, por pessoa)

=====

MAIS DE NEW YORK:.....

ROOSEVELT TRAM www.rioc.com/ Outro passeio recomendado é ir até um bondinho que liga NY até a ilha paralela de Roosevelt. Vá de metrô pela 4, 5 ou 6 e desça na Lexington e 59th St. Ande duas quadras até chegar no Tram (na 2nd Avenue). Também pode-se pegar a linha F e descer na Roosevelt Island. Use o passe de metrô para passar a catraca e espere o bondinho. Pode-se pegar novamente o bondinho para voltar, ou pegar o metrô.



CONEY ISLAND - www.coneyisland.com (bem longe – linhas D, F, N, Q), que fica ao lado do Aquário de NY (desça uma estação antes). O parque só abre no verão. Do contrário, parece uma cidade abandonada. O Spike Lee gravou o início do filme Plano Perfeito (Inside Man) nessa região.

BROOKLYN www.visitbrooklyn.org Para quem tiver amigos na cidade, a região latina do Brooklyn realça as diferentes etnias da população local. Leve as crianças até o **Aquário** e para a Ilha de **Coney Island**.

Prospect Park – www.prospectpark.org/. O maior parque da região.

LEIA MAIS: Atrações de Brooklyn (em inglês). **Brooklyn Museum of Art**: >5–11 p.m. 200 Eastern Pkwy. By Subway: 2 or 3 to Eastern Parkway. **Grand Army Plaza**

ESTÁTUA DA LIBERDADE: subida na Estátua da Liberdade está fechada (2011-2012). Mas o parque e o acesso até o local encontram-se funcionando, exceto em casos de neve ou congelamento do rio, quando há interrupção do transporte até lá.

VISTA DA CIDADE: além do Empire, do Top of The Rock, você pode ter vistas incríveis no lado de Nova Jersey.

Uma das melhores vista de Manhattan é no lado de New Jersey, acesso de trem pelo Path (tarifa de \$1.75 por trecho), estação de Hoboken. Melhor ainda se pegar o light rail para ir até a parada do Lincoln Harbor, onde está o Weekhawken Park.

Catedral ST JOHN THE DIVINE - www.stjohndivine.org É a maior catedral da cidade. Endereço: 12th Street and Amsterdam Avenue. Metrô: 1 ou 9 até estação "110th Street / Cathedral Parkway". Ônibus: 4 or 104 para a Broadway e 112th Street ou ônibus #11 para a Amsterdam Avenue e 112th Street. Segunda a sábado, 7 AM a 6 PM, Domingo 7 AM – 7 PM

INTREPID MUSEUM

\$24.00 <http://www.intrepidmuseum.org/Plan-Your-Visit/Ticket-Information.aspx>

Desconto \$2 se comprado online <https://tickets.intrepidmuseum.org/> (April 1st – October 31st) Monday – Friday 10AM – 5PM | Saturday, Sunday & Holidays 10AM – 6PM. Acesso pelo onibus #50 que passa na rua 49, ou ônibus #42. Ambos vão parar perto da rua #43, perto do Intrepid



Muitos locais tem **cupons de descontos**. Podem ser adquiridos gratuitamente no Bus Port Authority ou na Times Square, após a 46th, tem um centro aos turistas, aeroporto ou hotéis e algumas lojas, como a Macy (perto do serviço de atendimento ao cliente).

Algumas **atrações / Pontos turísticos** desta pequena inesgotável cidade

[Central Park](#) (Strawberry Fields, Belvedere Castle, zoo)

[Museu de História Natural](#)

[Metropolitan](#)

[Lincoln Center](#) (Amsterdam com 66th)

[Guggenheim](#) (5th av w/ 88 Str)

[FAO Schwartz](#) (767 5th Av w/ 59 str)

[Grand Army Plaza](#)

[Apple Store](#) (5th Av w/ 59 str)

[Loja de Departamentos Bloomingdale's](#) (Lexington w/ 59th St)

[Carnegie Hall](#) (156w 57th St w/ 7th Av) concertos de música clássica e shows

[Planet Hollywood](#) (140w 57th St), restaurante temático de cinema

[Tiffany & co](#) (727 5th Av w/ 57th St) joalheria de luxo

[Broadway](#)

[Sony Plaza](#) former At&T (550 Madison w/ 55th)

[21 Club](#) (food) (21w 52nd Str)

[Rockefeller Center](#) (5th Av w/ 52th St)

[RCA Building](#) (570 Lexington w/ 51 st)

[Roosevelt Island Tram](#)

[Catedral de St Patrick](#) (5th Av w/ 50th Str)

[Museu de Arte Moderna Moma](#) (11w 53th Str near 5th Av)

[The View](#) (restaurant) (Broadway w/ 46th Str), no Marriott

[Livraria Barnes & Noble](#) (5th Av between 48th and 49th Street)

[Little Brazil](#) (46th)

[Times Square](#) (7th Av w/ Broadway 42nd Str). [webcam](#)

[Grand Central](#) (42th w/ Park Avenue)

[Public Library](#) (42nd St w/ 5th Av) – biblioteca municipal

[Chrysler Building](#) (405 Lexington 42nd St)

[United Nations Headquarters](#) (First Av w/ 45nd)

[Polish Consulate](#) (Madison w/ 37th Str)

[Empire State](#) (350 5th Avenue w/ 34th St)

Loja de Departamentos Macy (151 34th Street w/ Broadway)

[Madison Square Garden](#) Arena de Eventos (8th Av, 31st to 33rd Str)

Washington Square's

Highline Elevated Park (na 10th Ave, entre a 14th St e a 34th St)

Soho

St Marks Street

Museu aéreo [Intrepid Museum](#)

Dean&DeLuca (food) (560 Broadway e outros endereços na cidade)

Brooklyn Bridge

[City Hall](#) (prefeitura)

Bowling Green e Charging Bull

Bairro Financeiro (Wall street *s 2,3) – Bolsa de Valores ([Stock Exchange](#))

[Trinity Church](#) (Broadway at Wall Street)

World Trade Center / Ground Zero

[Seaport](#) – Brooklyn Bridge (Fulton & South Streets, Pier 17)

Chinatown (Canal Str w/ Bowery)

[Little Italy](#). Matéria do [Jornal Estado de São Paulo](#) (pdf)

Estátua da Liberdade – [Statue of Liberty](#) (necessita reservas antecipadas para subir na coroa, ponto mais alto)

[St John the Divine Church](#) (1047 Amsterdam Avenue w/ 112th)

[Staten Island Ferry](#) (de graça!)

[Yankees Stadium](#) (a partir de \$20)

ONDE FICAR:

Leia nossos posts específicos sobre hotelaria em Nova York:

[Nova York – onde ficar | Sugestão de Hotéis Econômicos 2011](#)

TRANSPORTE

http://tripplanner.mta.info/MyTrip/ui_web/customplanner/TripPlanner.aspx

7-Day Unlimited Ride MetroCard Cost: \$29

Pague quanto puder – Suggested Contribution:

American Museum of Natural History

The Brooklyn Children's Museum

The Brooklyn Museum of Art

The Cloisters

Isamu Noguchi Garden Museum

El Museo del Barrio

Metropolitan Museum of Art

The Museum of the City of New York

New York City Fire Museum

New-York Historical Society

P.S. 1 Contemporary Art Center

Pierpont Morgan Library

Queens Museum of Art

Seaman's Church Institute

Staten Island Institute of Arts & Sciences

PASSES TURÍSTICOS:

1) **CITY PASS** (obs: não vale a pena). Apenas poucas atrações.

2) NEW YORK EXPLORER PASS

10 attraction \$189.99 (\$19 cada)

3 attraction \$69.99 (\$23.4 cada)

5 attraction \$114.99 (\$23 cada)

7 attraction \$149.99 (\$21.42 cada)

http://www.smartdestinations.com/new-york-attractions-and-tours/_d_Nyc-p1.html?pass=Nyc_Prod_Exp

TOP CHOICES:

A) CitySights Downtown Tour OR NY Night Tour (\$39) OR HOP ON OFF DOWNTOWN TOUR

B) Top of the Rock and Museum of Modern Art ("Rock MoMA" \$30 value) OR Top of the Rock and NBC Studios Tour ("Rock Pass" \$35 value)

C) Ground Zero Museum Workshop (\$25)

D) BODIES...The Exhibition \$29.94

3) NEW YORK PASS

7 Day Adult Pass \$170.00 (online with discount)

<http://www.newyorkpass.com/attractions/>

American Museum of Natural History	New York Hall of Science
Atlantic City Excursion on Academy Bus	New York Skyride
Bike and Roll NYC Bike Rental	New York Transit Museum
Bodies...The Exhibition	New York Water Taxi
Bronx Museum of the Arts	New York: The Game – Harlem
Brooklyn Botanic Garden	Scavenger Hunt Tour
Brooklyn Children’s Museum	Noble Maritime Collection
Brooklyn Historical Society	NYC Mob Tours
Brooklyn Museum	On Location Tours Central Park TV and Movie Sites
Carnegie Hall Tours	On Location Tours Uptown New York TV and Movie Sites
Central Park Bicycle Rentals & Tours	Radio City Music Hall Stage Door Tour
Circle Line Sightseeing Cruises \$35.00	Real Bronx Tour
Clipper City Tall Ship Cruises	Shearwater Sailing
Manhattan By Sail	Manhattan By Sail
Dwyer Cultural Center	Slavery and Underground Railroad Tour
Dyckman Farmhouse Museum	Solomon R. Guggenheim Museum
El Museo del Barrio	Staten Island Botanical Garden
Empire State Building Observation Deck \$22	Staten Island Children’s Museum
FDNY Fire Zone	Statue of Liberty and Ellis Island
Food on Foot Tours	Immigration Museum Ferry \$13
Grand Central Terminal Audio Tour	The Cathedral of St. John the Divine
Harlem One Stop Cultural & Heritage Walking and Step-On Group Tour Packages	The Cloisters Museum and Gardens
Historic Richmond Town	The Hispanic Society of America
Intrepid Sea, Air & Space Museum \$24	The Metropolitan Museum of Art
Jewish Children’s Museum	The Museum of Sex
Madame Tussaud’s New York \$33 online	The New York City Police Museum
Madison Square Garden, All Access Tour	The Paley Center for Media
Museum of American Finance	The Skyscraper Museum
Museum of Jewish Heritage – A Living Memorial to the Holocaust	The Studio Museum in Harlem
Museum of Modern Art (MoMA)	Top of the Rock
	Tour at Lincoln Center
	Tribute WTC Visitor Center

Museum of the City of New York NBC Studio Tour New Museum New York Botanical Garden	Van Cortlandt House Museum Wall Street Walks Wave Hill Weeksville Heritage Center Whitney Museum of American Art
--	--

4) GO SELECT NEW YORK (escolhe-se o que quer ver, e dá descontos progressivos)

http://www.smartdestinations.com/new-york-attractions-and-tours/_ptd_Nyc-p1.html

Exemplo de seleção (entre parêntesis preço original)

- * Empire State Building Observatory \$22.00
 - * United Nations Guided Tour \$16.00 Bus: M15, M27, M42, or M104
 - * BODIES...The Exhibition \$29.94
 - * Intrepid Sea, Air, and Space Museum \$24.00
 - * Statue of Liberty and Ellis Island Ferry Ticket \$13.00
 - * Statue of Liberty Express Cruise \$25.00
- TOTAL \$101.10 (discount 22%)

=====

ONDE COMER

Restaurantes: Se quiser ver cardápio e preços de um lugar, veja o

<http://www.menupages.com/>

Alguns exemplos:

Per Se

Tony's Di Napoli – Midtown

Gotham Bar and Grill

Churrascaria Plataforma

Gordon Ramsay at the London

Le Bernardin

Melhores Burgers da Cidade:

Shake Shack - 691 8th Avenue, Southwest Corner of 8th Avenue & 44th Street

Burger Point, dentro do Hotel Park Meridien – 119 West 56th Street (acesso também pela 57th). Filas grandes a partir das 19 horas

5 Napkins Burger

=====

COMPRAS: <http://viagem.decaonline.com/compras-em-nova-york-ny/>

COMO CHEGAR: Nova York – transportes e aeroporto

MAPAS: Nova York – mapa

DOWNLOADS

Folha de São Paulo – [NY Acessível](#) – setembro 2009 | Folha de São Paulo [Fim de Inverno em NY](#)(fevereiro 2010 pdf)

GUIAS (fontes externas) Série Eyewitness Travel Guide:[New York](#) | [DK Eyewitness Top 10 New York](#) | [Frommers New York](#) | [Frommers Pauline New York](#) | [New York Day by Day](#) |

TOPICOS RELACIONADOS

- * Nova York – mapa
- * Nova York – transportes e aeroporto
- * Nova York – City Pass, vale a pena?
- * Nova York – onde ficar
- * Nova York – atrações mapa google
- * Nova York: Google Maps
- * Cidades de Metrô

Descrição Adicional: Guia de New York. Atrações em New York. Guia de Nova York. Mapa de Nova York. Pontos Turísticos de Nova York. Passeios em Nova York. Roteiros de Nova York. New york