

PROFESORA: ANHELY AYALA GOROZTIETA ASIGNATURA: GEOGRAFIA GRUPOS: A, B, C, D SEMANA 3: 13 al 17 DE SEPTIEMBRE

**Grupo de WhatsApp** en el número 777 112 58 64. Si aún no te integras envíame un mensaje anotando tu nombre completo, grado y grupo para agregarte. El horario de atención será de lunes a viernes de 8:00 am a 2:00 pm.

**Entrega de tus actividades** tomarás una fotografía de la actividad y la enviarás al correo [anhelytareas@gmail.com](mailto:anhelytareas@gmail.com), en el apartado de **asunto** anota el nombre completo del alumno, grado y grupo, así como, la semana a la que corresponde dicha actividad.

**Envía tus trabajos** el lunes, martes, miércoles, jueves y antes de las 2 de la tarde del día viernes 17 de septiembre.

**Importante:** Cada actividad que realices en tu cuaderno o en hojas blancas, debe incluir nombre completo, grado y grupo, tema, aprendizaje esperado, las instrucciones de la actividad, fecha y margen, deberás escribir con pluma (negra o azul), con letra clara y legible.

Con el estudio de esta lección vamos a recordar lo aprendido en sexto grado sobre los factores que inciden en las situaciones de riesgo para la población en diferentes países del mundo y participarás en la difusión de los planes de prevención en el lugar donde vives.

**TEMA:** Riesgos en la superficie terrestre.

**APRENDIZAJE ESPERADO:** Distingue factores que inciden en las situaciones de riesgo para la población en diferentes países del mundo.

**ACTIVIDAD 1.** Lee la siguiente nota periodística, subraya en el texto las consecuencias del sismo y responde: ¿Crees que las consecuencias se podrían haber evitado? ¿Cómo?

## Sismo 7 de septiembre (de 2021): así se vivió en los estados del país

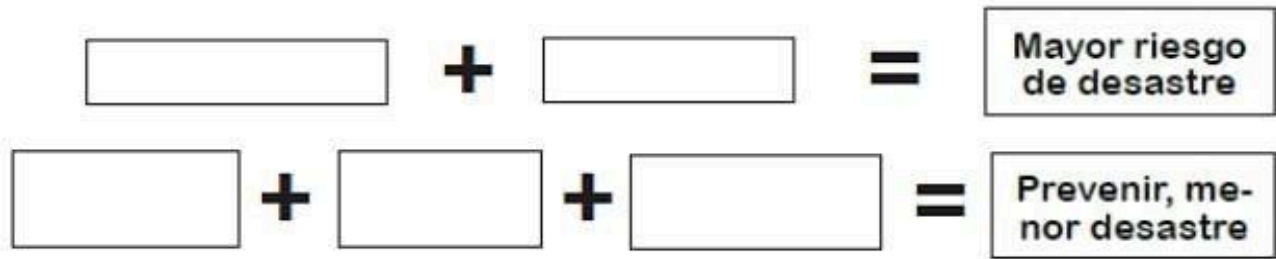
Por Arturo Estrada, Verónica Bacaz, Luciano Vázquez y Rosario García septiembre 07, 2021 | 22:05 hrs

### Guerrero




Tres edificios de la unidad habitacional de Chilpancingo registraron grietas tras el sismo de 6.9 grados de la noche de este martes. Entre los daños generados por el sismo se derrumbó la puerta 1 de la residencia oficial Casa Guerrero, ubicada en Chilpancingo. La Secretaría de Protección Civil Guerrero informó que se activaron los protocolos correspondientes para atender a la población después del movimiento telúrico con epicentro a 14 km al Sureste de Acapulco. Fue percibido muy fuerte en las regiones Acapulco, Costa Grande, Costa Chica, Centro, Norte, de moderado a fuerte en la Tierra Caliente y Montaña. Personal operativo de esta dependencia en coordinación con autoridades municipales, realizan recorridos en los 81 municipios del estado, para atender a la población en caso de ser necesario. Hasta el momento se reportaron tres edificios con daño en su estructura y fuga de gas en 2 negocios de la ciudad, así como cortes de energía eléctrica, fallas en el servicio telefónico y cuadros de crisis nerviosa. Las autoridades recomendaron mantener la calma, atender las indicaciones de las autoridades de Protección Civil, y no propagar rumores, así como reportar cualquier incidencia al número de emergencias 911.

**ACTIVIDAD 1.1** Escribe en los recuadros las palabras que completen la frase.

Indicaciones de autoridades / Peligro / Información / Plan de acción / Vulnerabilidad



**MOMENTO FAMILIAR.** Comenta con tu familia acciones a realizar para responder a la contingencia, según los desastres que se muestran en los dibujos. Anota debajo de cada dibujo las acciones.

 Incendio	 Inundación	 Sismo



**AYUNTAMIENTO DE JIUTEPEC**

NÚMEROS DE EMERGENCIA

 <b>POLICÍA PREVENTIVA</b> 777 321 15 25 777 319 01 25 Ext. 501	 <b>EMERGENCIA</b> <h1 style="margin: 0;">911</h1>
 <b>TRÁNSITO MUNICIPAL</b> 777 321 1488 Ext. 527	 <b>PROTECCIÓN CIVIL</b> 777 320 75 33 oficina: 777 321 49 85



GOBIERNO CON ROSTRO HUMANO

[www.jiutepec.gob.mx](http://www.jiutepec.gob.mx)

