КАРТА-ПЛАН ТЕРРИТОРИИ

Пояснительная записка

1. Сведения о территории выполнения комплексных кадастровых работ: *34:19:100102*

(наименование субъекта Российской Федерации, муниципального образования, населенного пункта, уникальные учетные номера кадастровых кварталов, иные сведения, позволяющие определить местоположение территории, на которой выполняются комплексные кадастровые работы, например, наименование садоводческого или огороднического некоммерческого товарищества, гаражного кооператива, элемента планировочной структуры)

2. Основания выполнения комплексных кадастровых работ:

Наименование, дата и номер документа, на основании которого выполняются комплексные кадастровые работы:
МУНИЦИПАЛЬНЫЙ КОНТРАКТ от 24.07.2023 №0129300015823000020000 1

3. Дата подготовки карты-плана территории *27 октября 2023 г.*

4. Сведения о заказчике(ах) комплексных кадастровых работ:

В отношении юридического лица, органа местного самоуправления муниципального района, муниципального округа или городского округа либо уполномоченного исполнительного органа государственной власти субъекта Российской Федерации:

полное или сокращенное (в случае, если имеется) наименование: *Администрация Новоаннинского муниципального района Волгоградской области*
основной государственный регистрационный номер: *1023405765570*
идентификационный номер налогоплательщика: *3419400718*

В отношении физического лица или представителя физических или юридических лиц:

фамилия, имя, отчество (последнее - при наличии): —
страховой номер индивидуального лицевого счета в системе обязательного пенсионного страхования Российской Федерации (СНИЛС): —

Наименование и реквизиты документа, подтверждающие полномочия представителя заказчика(ов) комплексных кадастровых работ:
—

Адрес электронной почты (для направления уведомления о результатах внесения сведений в Единый государственный реестр недвижимости):
ra_novan@volganet.ru

5. Сведения об исполнителе комплексных кадастровых работ:

Полное или сокращенное (в случае, если имеется) наименование и адрес юридического лица, с которым заключен государственный или муниципальный контракт либо договор подряда на выполнение комплексных кадастровых работ: *Филиал ППК «Роскадастр» по Волгоградской области, г. Волгоград, ул. Тимирязева, 9*

Фамилия, имя, отчество кадастрового инженера (последнее - при наличии): *Никитин Сергей Александрович* и основной государственный регистрационный номер кадастрового инженера индивидуального предпринимателя (ОГРНИП): —

Страховой номер индивидуального лицевого счета в системе обязательного пенсионного страхования Российской Федерации (СНИЛС) кадастрового инженера: *063-989-308 14*

Уникальный реестровый номер кадастрового инженера в реестре саморегулируемой организации кадастровых инженеров и дата внесения сведений о физическом лице в такой реестр: — *24 июня 2016 г.*

Полное или (в случае, если имеется) сокращенное наименование саморегулируемой организации кадастровых инженеров, членом которой является кадастровый инженер: *Саморегулируемая организация Ассоциация "Некоммерческое партнерство "Кадастровые инженеры юга"*

Контактный телефон: *8 (8442) 60-24-40(2085)*

Почтовый адрес и адрес электронной почты, по которым осуществляется связь с кадастровым инженером: *г. Волгоград, ул. Тимирязева, 9, vntkachenko@34.kadastr.ru*

6. Перечень документов, использованных при подготовке карты-плана территории:

№ п/п	Реквизиты документа				
	Вид	Дата	Номер	Наименование	Иные сведения
1	2	3	4	5	6
1	—	25.07.2023	КУВИ-001/2023-169500000	Кадастровый план территории	—
2	—	02.11.2022	КУВИ-001/2022-195235248	Кадастровый план территории	—
3	—	31.05.2018	3434/300/18-434234	Кадастровый план территории	—
4	—	11.01.2023	КУВИ-001/2023-4251725	Кадастровый план территории	—
5	—	16.06.2022	КУВИ-001/2022-95862115	Кадастровый план территории	—
6	—	11.05.2023	КУВИ-001/2023-109575039	Кадастровый план территории	—
7	МУНИЦИПАЛЬНЫЙ КОНТРАКТ	24.07.2023	01293000158230000200001	МУНИЦИПАЛЬНЫЙ КОНТРАКТ	—

7. Пояснения к карте-плану территории:

1. 1

При анализе сведений ЕГРН кадастрового квартала выявлено 98 земельных участка и 75 объекта капитального строительства. Сведения об уточняемых земельных участках в данном карта (плане) уточнены сведения о границах 7 земельных участков и исправлены реестровые ошибки в местоположении и площади 19 земельных участков. Границы установлены в соответствии с фактическим использованием. Сведения об уточняемых объектов капитального строительства в данном карта (плане) уточнены сведения о границах 42. Границы установлены в соответствии с фактическим использованием.

Сведения о пунктах геодезической сети и средствах измерений

1. Сведения о пунктах геодезической сети:

№ п/п	Вид геодезической сети	Название пункта и тип знака геодезической сети	Система координат пункта геодезической сети	Координаты пункта, м		Дата обследования 27 октября 2023 г.		
						Сведения о состоянии		
				X	Y	наружного знака пункта	центра пункта	марки центра пункта
1	2	3	4	5	6	7	8	9
1	Астрономо-геодезическая сеть 2 класса (ГГС - 2 класса)	Ямы, Пирамида	МСК-34	475570,52	2192971,18	сохранился	сохранился	сохранился
2	Геодезическая сеть сгущения 3 класса (ГГС - 3 класса)	Лебяжье озеро, Пирамида	МСК-34	489535,89	2199452,61	сохранился	сохранился	сохранился
3	Геодезическая сеть сгущения 3 класса (ГГС - 3 класса)	Зиновьев бугор, Пирамида	МСК-34	475570,52	2192971,18	сохранился	сохранился	сохранился

2. Сведения об использованных средствах измерений:

№ п/п	Наименование и обозначение типа средства измерений - прибора (инструмента, аппаратуры)	Заводской или серийный номер средства измерений	Реквизиты свидетельства о поверке прибора (инструмента, аппаратуры) и (или) срок действия поверки
1	2	3	4
1	Аппаратура геодезическая спутниковая EFT M3 GNSS	NE11802462	Свидетельство о поверке № С-ГСХ/27-12-2022/212024179 от 27.12.2022

Сведения об уточняемых земельных участках

1. Сведения о характерных точках границы уточняемого земельного участка с кадастровым номером 34:19:100102:57 :

Система координат МСК-34 **Зона № 1**

Обозначение характерных точек границ	Координаты, м				Метод определения координат	Формулы, примененные для расчета средней квадратической погрешности определения координат характерных точек границ (M_t), с подставленными в такие формулы значениями и итоговые (вычисленные) значения M_t, м	Описание закрепления точки
	содержатся в Едином государственном реестре недвижимости		определены в результате выполнения комплексных кадастровых работ				
	X	Y	X	Y			
1	2	3	4	5	6	7	8
34	—	—	686063,03	1273033,59	—	—	—
257	—	—	686062,73	1273040,01	—	—	—
258	—	—	686061,98	1273062,69	—	—	—
261	—	—	686061,04	1273080,11	—	—	—
260	—	—	686062,16	1273103,16	—	—	—
259	—	—	686062,01	1273128,11	—	—	—

н7У	—	—	686044,39	1273127,67	Метод спутниковых геодезических измерений (определений)	Mt = SQRT(M1^2+M2^2) = SQRT(0,6^2+0,08^2) = 0,1 м	—
265	—	—	686044,87	1273120,34	—	—	—
264	—	—	686047,39	1273107,61	—	—	—
263	—	—	686049,33	1273083,97	—	—	—
262	—	—	686051,43	1273060,36	—	—	—
33	—	—	686053,73	1273033,36	—	—	—
34	—	—	686063,03	1273033,59	—	—	—

2. Сведения о частях границ уточняемого земельного участка с кадастровым номером 34:19:100102:57 :

Обозначение части границ		Горизонтальное проложение (S), м	Описание прохождения части границ	Сведения о согласовании местоположения границ(согласовано/спорное)
от т.	до т.			
1	2	3	4	5
34	257	6,43	—	согласовано
257	258	22,69	—	согласовано
258	261	17,45	—	согласовано
261	260	23,08	—	согласовано
260	259	24,95	—	согласовано
259	н7У	17,63	—	согласовано
н7У	265	7,35	—	согласовано
265	264	12,98	—	согласовано
264	263	23,72	—	согласовано
263	262	23,70	—	согласовано
262	33	27,10	—	согласовано
33	34	9,30	—	согласовано

3. Сведения о характеристиках уточняемого земельного участка с кадастровым номером 34:19:100102:57 :

№ п/п	Наименование характеристик земельного участка	Значение характеристики
1	2	3
1.	Адрес земельного участка	—
1.1.	Сведения о местоположении земельного участка (при отсутствии адреса) в структурированном в соответствии с федеральной информационной адресной системой виде	обл. Волгоградская, р-н Новоаннинский, г. Новоаннинский,, ул. Советская, дом 28
1.2.	Дополнительные сведения о местоположении земельного участка	—
2.	Площадь земельного участка ± величина погрешности определения(вычисления) площади (**Р ± ΔР**), **м²**	1182±12

1	2	3
3.	Формула, примененная для вычисления предельной погрешности определения площади земельного участка, с подставленными значениями и итоговые (вычисленные) значения (**ΔР**), м2	ΔР = = = 12
4.	Площадь земельного участка согласно сведениям Единого государственного реестра недвижимости (**Ркад**), **м²**	1141
5.	Оценка расхождения **Р** и **Ркад (Р – Ркад), м²**	41
6.	Предельный минимальный и максимальный размеры земельного участка (**Рмин и Рмакс), м²**	Рмин=200, Рмакс=5000
7.	Вид (виды) разрешенного использования	Индивидуальное жилищное строительство
7.1.	Дополнительные сведения об использовании земельного участка	—
8.	Кадастровый или иной государственный учетный номер (инвентарный) здания, сооружения, объекта незавершенного строительства, расположенного на земельном участке	34:19:100102:155
9.	Сведения о земельных участках (землях общего пользования, территории общего пользования), посредством которых обеспечивается доступ	земли общего пользования
10.	Иные сведения	—

4. Пояснения к сведениям об уточняемом земельном участке с кадастровым номером 34:19:100102:57 :

1.	—

1. Сведения о характерных точках границы уточняемого земельного участка с кадастровым номером 34:19:100102:59 :

Система координат МСК-34 **Зона № 1**

Обозначение характерных точек границ	Координаты, м				Метод определения координат	Формулы, примененные для расчета средней квадратической погрешности определения координат характерных точек границ (M_t), с подставленными в такие формулы значениями и итоговые (вычисленные) значения M_t, м	Описание закрепления точки
	содержатся в Едином государственном реестре недвижимости		определены в результате выполнения комплексных кадастровых работ				
	X	Y	X	Y			
1	2	3	4	5	6	7	8
253	—	—	686147,45	1273108,32	—	—	—
252	—	—	686148,70	1273127,21	—	—	—
251	—	—	686148,89	1273129,94	—	—	—
н8У	—	—	686149,04	1273130,55	Метод спутниковых геодезических	Mt = SQRT(M1^2+M2^2) = SQRT(0,6^2+0,08^2) = 0,1 м	—

					измерений (определений)		
н10У	—	—	686139,70	1273131,45	Метод спутниковых геодезических измерений (определений)	Mt = SQRT(M1^2+M2^2) = SQRT(0,6^2+0,08^2) = 0,1 м	—
н24У	—	—	686130,25	1273131,35	Метод спутниковых геодезических измерений (определений)	Mt = SQRT(M1^2+M2^2) = SQRT(0,6^2+0,08^2) = 0,1 м	—
н23У	—	—	686128,54	1273112,64	Метод спутниковых геодезических измерений (определений)	Mt = SQRT(M1^2+M2^2) = SQRT(0,6^2+0,08^2) = 0,1 м	—
н22У	—	—	686138,16	1273103,64	Метод спутниковых геодезических измерений (определений)	Mt = SQRT(M1^2+M2^2) = SQRT(0,6^2+0,08^2) = 0,1 м	—
н21У	—	—	686138,09	1273099,35	Метод спутниковых геодезических измерений (определений)	Mt = SQRT(M1^2+M2^2) = SQRT(0,6^2+0,08^2) = 0,1 м	—
275	—	—	686146,47	1273098,70	—	—	—
254	—	—	686146,51	1273098,92	—	—	—
253	—	—	686147,45	1273108,32	—	—	—

2. Сведения о частях границ уточняемого земельного участка с кадастровым номером 34:19:100102:59 :

Обозначение части границ		Горизонтальное проложение (S), м	Описание прохождения части границ	Сведения о согласовании местоположения границ(согласовано/спорное)
от т.	до т.			
1	2	3	4	5
253	252	18,93	—	согласовано
252	251	2,74	—	согласовано
251	н8У	0,63	—	согласовано
н8У	н10У	9,38	—	согласовано
н10У	н24У	9,45	—	согласовано
н24У	н23У	18,79	—	согласовано
н23У	н22У	13,17	—	согласовано
н22У	н21У	4,29	—	согласовано

н21У	275	8,41	—	согласовано
275	254	0,22	—	согласовано
254	253	9,45	—	согласовано

3. Сведения о характеристиках уточняемого земельного участка с кадастровым номером 34:19:100102:59 :

№ п/п	Наименование характеристик земельного участка	Значение характеристики
1	2	3
1.	Адрес земельного участка	—
1.1.	Сведения о местоположении земельного участка (при отсутствии адреса) в структурированном в соответствии с федеральной информационной адресной системой виде	обл. Волгоградская, р-н Новоаннинский, г. Новоаннинский,, ул. Советская, дом 20
1.2.	Дополнительные сведения о местоположении земельного участка	—
2.	Площадь земельного участка ± величина погрешности определения(вычисления) площади (**Р ± ΔР**), **м²**	518±8
3.	Формула, примененная для вычисления предельной погрешности определения площади земельного участка, с подставленными значениями и итоговые (вычисленные) значения (**ΔР**), м2	ΔР = = = 8
4.	Площадь земельного участка согласно сведениям Единого государственного реестра недвижимости (**Ркад**), **м²**	499
5.	Оценка расхождения **Р** и **Ркад (Р – Ркад), м²**	19
6.	Предельный минимальный и максимальный размеры земельного участка (**Рмин и Рмакс), м²**	Рмин=200, Рмакс=5000
7.	Вид (виды) разрешенного использования	Индивидуальное жилищное строительство
7.1.	Дополнительные сведения об использовании земельного участка	—
8.	Кадастровый или иной государственный учетный номер (инвентарный) здания, сооружения, объекта незавершенного строительства, расположенного на земельном участке	34:19:100102:160
9.	Сведения о земельных участках (землях общего пользования, территории общего пользования), посредством которых обеспечивается доступ	—
10.	Иные сведения	—

4. Пояснения к сведениям об уточняемом земельном участке с кадастровым номером 34:19:100102:59 :

1.	—

1. Сведения о характерных точках границы уточняемого земельного участка с кадастровым номером 34:19:100102:65 :

Система координат МСК-34 **Зона №** 1

Обозначение характерных точек границ	Координаты, м				Метод определения координат	Формулы, примененные для расчета средней квадратической погрешности определения координат характерных точек границ (M_t), с подставленными в такие формулы значениями и итоговые (вычисленные) значения M_t, м	Описание закрепления точки
	содержатся в Едином государственном реестре недвижимости		определены в результате выполнения комплексных кадастровых работ				
	X	Y	X	Y			
1	2	3	4	5	6	7	8
н4У	—	—	686214,42	1273035,50	Метод спутниковых геодезических измерений (определений)	Mt = SQRT(M1^2+M2^2) = SQRT(0,6^2+0,08^2) = 0,1 м	—
н3У	—	—	686220,30	1273038,12	Метод спутниковых геодезических измерений (определений)	Mt = SQRT(M1^2+M2^2) = SQRT(0,6^2+0,08^2) = 0,1 м	—
н2У	—	—	686233,82	1273044,86	Метод спутниковых геодезических измерений (определений)	Mt = SQRT(M1^2+M2^2) = SQRT(0,6^2+0,08^2) = 0,1 м	—
н1У	—	—	686234,34	1273045,13	Метод спутниковых геодезических измерений (определений)	Mt = SQRT(M1^2+M2^2) = SQRT(0,6^2+0,08^2) = 0,1 м	—
н15У	—	—	686234,91	1273045,28	Метод спутниковых геодезических измерений (определений)	Mt = SQRT(M1^2+M2^2) = SQRT(0,6^2+0,08^2) = 0,1 м	—
н16У	—	—	686223,91	1273059,28	Метод спутниковых геодезических измерений (определений)	Mt = SQRT(M1^2+M2^2) = SQRT(0,6^2+0,08^2) = 0,1 м	—
н17У	—	—	686223,52	1273059,13	Метод спутниковых геодезических измерений (определений)	Mt = SQRT(M1^2+M2^2) = SQRT(0,6^2+0,08^2) = 0,1 м	—

н18У	—	—	686211,47	1273073,79	Метод спутниковых геодезических измерений (определений)	Mt = SQRT(M1^2+M2^2) = SQRT(0,6^2+0,08^2) = 0,1 м	—
н19У	—	—	686210,57	1273073,87	Метод спутниковых геодезических измерений (определений)	Mt = SQRT(M1^2+M2^2) = SQRT(0,6^2+0,08^2) = 0,1 м	—
213	—	—	686176,07	1273056,57	—	—	—
212	—	—	686181,37	1273041,50	—	—	—
211	—	—	686181,60	1273040,94	—	—	—
210	—	—	686182,06	1273039,84	—	—	—
209	—	—	686184,78	1273033,35	—	—	—
208	—	—	686188,96	1273023,72	—	—	—
139	—	—	686189,18	1273023,84	—	—	—
н5У	—	—	686202,72	1273029,76	Метод спутниковых геодезических измерений (определений)	Mt = SQRT(M1^2+M2^2) = SQRT(0,6^2+0,08^2) = 0,1 м	—
н4У	—	—	686214,42	1273035,50	Метод спутниковых геодезических измерений (определений)	Mt = SQRT(M1^2+M2^2) = SQRT(0,6^2+0,08^2) = 0,1 м	—

2. Сведения о частях границ уточняемого земельного участка с кадастровым номером 34:19:100102:65 :

Обозначение части границ		Горизонтальное проложение (S), м	Описание прохождения части границ	Сведения о согласовании местоположения границ(согласовано/спорное)
от т.	до т.			
1	2	3	4	5
н4У	н3У	6,44	—	согласовано
н3У	н2У	15,11	—	согласовано
н2У	н1У	0,59	—	согласовано
н1У	н15У	0,59	—	согласовано
н15У	н16У	17,80	—	согласовано
н16У	н17У	0,42	—	согласовано
н17У	н18У	18,98	—	согласовано
н18У	н19У	0,90	—	согласовано
н19У	213	38,59	—	согласовано
213	212	15,97	—	согласовано

212	211	0,61	—	согласовано
211	210	1,19	—	согласовано
210	209	7,04	—	согласовано
209	208	10,50	—	согласовано
208	139	0,25	—	согласовано
139	н5У	14,78	—	согласовано
н5У	н4У	13,03	—	согласовано

3. Сведения о характеристиках уточняемого земельного участка с кадастровым номером 34:19:100102:65 :

№ п/п	Наименование характеристик земельного участка	Значение характеристики
1	**2**	**3**
1.	Адрес земельного участка	—
1.1.	Сведения о местоположении земельного участка (при отсутствии адреса) в структурированном в соответствии с федеральной информационной адресной системой виде	обл. Волгоградская, р-н Новоаннинский, г. Новоаннинский,, ул. Советская, дом 10
1.2.	Дополнительные сведения о местоположении земельного участка	—
2.	Площадь земельного участка ± величина погрешности определения(вычисления) площади (**Р ± ΔР**), **м²**	1632±14
3.	Формула, примененная для вычисления предельной погрешности определения площади земельного участка, с подставленными значениями и итоговые (вычисленные) значения (**ΔР**), м2	ΔР = = = 14
4.	Площадь земельного участка согласно сведениям Единого государственного реестра недвижимости (**Ркад**), **м²**	1618
5.	Оценка расхождения **Р** и **Ркад (Р – Ркад), м²**	14
6.	Предельный минимальный и максимальный размеры земельного участка (**Рмин и Рмакс), м²**	Рмин=200, Рмакс=5000
7.	Вид (виды) разрешенного использования	Индивидуальное жилищное строительство
7.1.	Дополнительные сведения об использовании земельного участка	—
8.	Кадастровый или иной государственный учетный номер (инвентарный) здания, сооружения, объекта незавершенного строительства, расположенного на земельном участке	34:19:100102:172
9.	Сведения о земельных участках (землях общего пользования, территории общего пользования), посредством которых обеспечивается доступ	—
10.	Иные сведения	—

4. Пояснения к сведениям об уточняемом земельном участке с кадастровым номером 34:19:100102:65 :

1.	—

1. Сведения о характерных точках границы уточняемого земельного участка с кадастровым номером 34:19:100102:67 :

Система координат МСК-34 **Зона № 1**

Обозначение характерных точек границ	Координаты, м				Метод определения координат	Формулы, примененные для расчета средней квадратической погрешности определения координат характерных точек границ (M_t), с подставленными в такие формулы значениями и итоговые (вычисленные) значения M_t, м	Описание закрепления точки
	содержатся в Едином государственном реестре недвижимости		определены в результате выполнения комплексных кадастровых работ				
	X	Y	X	Y			
1	2	3	4	5	6	7	8
181	—	—	686211,35	1272948,40	—	—	—
185	—	—	686210,87	1272956,89	—	—	—
184	—	—	686210,26	1272964,71	—	—	—
183	—	—	686209,11	1272971,56	—	—	—
182	—	—	686208,88	1272971,55	—	—	—
176	—	—	686205,87	1272986,54	—	—	—
137	—	—	686198,42	1273006,24	—	—	—
138	—	—	686190,88	1273020,20	—	—	—
178	—	—	686186,33	1273018,71	—	—	—
177	—	—	686175,42	1273016,17	—	—	—
179	—	—	686178,07	1273001,80	—	—	—
180	—	—	686185,55	1272947,90	—	—	—
181	—	—	686211,35	1272948,40	—	—	—

2. Сведения о частях границ уточняемого земельного участка с кадастровым номером 34:19:100102:67 :

Обозначение части границ		Горизонтальное проложение (S), м	Описание прохождения части границ	Сведения о согласовании местоположения границ(согласовано/спорное)
от т.	до т.			
1	2	3	4	5
181	185	8,50	—	согласовано
185	184	7,84	—	согласовано
184	183	6,95	—	согласовано
183	182	0,23	—	согласовано
182	176	15,29	—	согласовано
176	137	21,06	—	согласовано
137	138	15,87	—	согласовано

138	178	4,79	—	согласовано
178	177	11,20	—	согласовано
177	179	14,61	—	согласовано
179	180	54,42	—	согласовано
180	181	25,80	—	согласовано

3. Сведения о характеристиках уточняемого земельного участка с кадастровым номером 34:19:100102:67 :

№ п/п	Наименование характеристик земельного участка	Значение характеристики
1	2	3
1.	Адрес земельного участка	—
1.1.	Сведения о местоположении земельного участка (при отсутствии адреса) в структурированном в соответствии с федеральной информационной адресной системой виде	обл. Волгоградская, р-н Новоаннинский, г. Новоаннинский,, ул. Ленина, дом 7
1.2.	Дополнительные сведения о местоположении земельного участка	—
2.	Площадь земельного участка ± величина погрешности определения(вычисления) площади (**Р ± ΔР**), **м²**	1701±14
3.	Формула, примененная для вычисления предельной погрешности определения площади земельного участка, с подставленными значениями и итоговые (вычисленные) значения (**ΔР**), м2	ΔР = = = 14
4.	Площадь земельного участка согласно сведениям Единого государственного реестра недвижимости (**Ркад**), **м²**	1689
5.	Оценка расхождения **Р** и **Ркад (Р – Ркад), м²**	12
6.	Предельный минимальный и максимальный размеры земельного участка (**Рмин и Рмакс), м²**	Рмин=200, Рмакс=5000
7.	Вид (виды) разрешенного использования	Индивидуальное жилищное строительство
7.1.	Дополнительные сведения об использовании земельного участка	—
8.	Кадастровый или иной государственный учетный номер (инвентарный) здания, сооружения, объекта незавершенного строительства, расположенного на земельном участке	34:19:100102:141
9.	Сведения о земельных участках (землях общего пользования, территории общего пользования), посредством которых обеспечивается доступ	—
10.	Иные сведения	—

4. Пояснения к сведениям об уточняемом земельном участке с кадастровым номером 34:19:100102:67 :

1.	—

1. Сведения о характерных точках границы уточняемого земельного участка с кадастровым номером 34:19:100102:80 :

Система координат МСК-34 **Зона №** 1

Обозначение характерных точек границ	Координаты, м				Метод определения координат	Формулы, примененные для расчета средней квадратической погрешности определения координат характерных точек границ (M_t), с подставленными в такие формулы значениями и итоговые (вычисленные) значения M_t, м	Описание закрепления точки
	содержатся в Едином государственном реестре недвижимости		определены в результате выполнения комплексных кадастровых работ				
	X	Y	X	Y			
1	2	3	4	5	6	7	8
145	—	—	685993,96	1273062,59	—	—	—
144	—	—	685989,24	1273083,23	—	—	—
143	—	—	685967,18	1273080,55	—	—	—
н9У	—	—	685968,21	1273061,50	Метод спутниковых геодезических измерений (определений)	Mt = SQRT(M1^2+M2^2) = SQRT(0,6^2+0,08^2) = 0,1 м	—
145	—	—	685993,96	1273062,59	—	—	—

2. Сведения о частях границ уточняемого земельного участка с кадастровым номером 34:19:100102:80 :

Обозначение части границ		Горизонтальное проложение (S), м	Описание прохождения части границ	Сведения о согласовании местоположения границ(согласовано/спорное)
от т.	до т.			
1	2	3	4	5
145	144	21,17	—	согласовано
144	143	22,22	—	согласовано
143	н9У	19,08	—	согласовано
н9У	145	25,77	—	согласовано

3. Сведения о характеристиках уточняемого земельного участка с кадастровым номером 34:19:100102:80 :

№ п/п	Наименование характеристик земельного участка	Значение характеристики
1	2	3
1.	Адрес земельного участка	—
1.1.	Сведения о местоположении земельного участка (при отсутствии адреса) в структурированном в соответствии с федеральной информационной адресной системой виде	обл. Волгоградская, р-н Новоаннинский, г. Новоаннинский,, пер. Интернациональный, дом 4
1.2.	Дополнительные сведения о местоположении земельного участка	—
2.	Площадь земельного участка ± величина погрешности определения(вычисления) площади (**Р ± ΔР**), **м²**	480±7

1	2	3
3.	Формула, примененная для вычисления предельной погрешности определения площади земельного участка, с подставленными значениями и итоговые (вычисленные) значения (**ΔР**), м2	ΔР = = = 7
4.	Площадь земельного участка согласно сведениям Единого государственного реестра недвижимости (**Ркад**), **м²**	413
5.	Оценка расхождения **Р** и **Ркад (Р – Ркад), м²**	67
6.	Предельный минимальный и максимальный размеры земельного участка (**Рмин и Рмакс), м²**	Рмин=200, Рмакс=5000
7.	Вид (виды) разрешенного использования	Индивидуальное жилищное строительство
7.1.	Дополнительные сведения об использовании земельного участка	—
8.	Кадастровый или иной государственный учетный номер (инвентарный) здания, сооружения, объекта незавершенного строительства, расположенного на земельном участке	34:19:100102:154
9.	Сведения о земельных участках (землях общего пользования, территории общего пользования), посредством которых обеспечивается доступ	—
10.	Иные сведения	—

4. Пояснения к сведениям об уточняемом земельном участке с кадастровым номером 34:19:100102:80 :

1.	—

1. Сведения о характерных точках границы уточняемого земельного участка с кадастровым номером 34:19:100102:87 :

Система координат МСК-34 **Зона № 1**

Обозначение характерных точек границ	Координаты, м				Метод определения координат	Формулы, примененные для расчета средней квадратической погрешности определения координат характерных точек границ (M_t), с подставленными в такие формулы значениями и итоговые (вычисленные) значения M_t, м	Описание закрепления точки
	содержатся в Едином государственном реестре недвижимости		определены в результате выполнения комплексных кадастровых работ				
	X	Y	X	Y			
1	2	3	4	5	6	7	8
147	—	—	686150,43	1272947,11	—	—	—
146	—	—	686147,93	1272969,53	—	—	—
154	—	—	686145,82	1272969,49	—	—	—
153	—	—	686139,27	1272969,22	—	—	—
152	—	—	686135,72	1272968,89	—	—	—

151	—	—	686130,77	1272968,36	—	—	—
150	—	—	686130,84	1272967,93	—	—	—
149	—	—	686126,50	1272967,46	—	—	—
н6У	—	—	686127,08	1272945,78	Метод спутниковых геодезических измерений (определений)	Mt = SQRT(M1^2+M2^2) = SQRT(0,6^2+0,08^2) = 0,1 м	—
147	—	—	686150,43	1272947,11	—	—	—

2. Сведения о частях границ уточняемого земельного участка с кадастровым номером 34:19:100102:87 :

Обозначение части границ		Горизонтальное проложение (S), м	Описание прохождения части границ	Сведения о согласовании местоположения границ(согласовано/спорное)
от т.	до т.			
1	2	3	4	5
147	146	22,56	—	согласовано
146	154	2,11	—	согласовано
154	153	6,56	—	согласовано
153	152	3,57	—	согласовано
152	151	4,98	—	согласовано
151	150	0,44	—	согласовано
150	149	4,37	—	согласовано
149	н6У	21,69	—	согласовано
н6У	147	23,39	—	согласовано

3. Сведения о характеристиках уточняемого земельного участка с кадастровым номером 34:19:100102:87 :

№ п/п	Наименование характеристик земельного участка	Значение характеристики
1	2	3
1.	Адрес земельного участка	—
1.1.	Сведения о местоположении земельного участка (при отсутствии адреса) в структурированном в соответствии с федеральной информационной адресной системой виде	обл. Волгоградская, г. Новоаннинский, ул. Ленина 13; пер. Революционный 18
1.2.	Дополнительные сведения о местоположении земельного участка	—
2.	Площадь земельного участка ± величина погрешности определения(вычисления) площади (**Р ± ΔР**), **м²**	503±8
3.	Формула, примененная для вычисления предельной погрешности определения площади земельного участка, с подставленными значениями и итоговые (вычисленные) значения (**ΔР**), м2	ΔР = = = 8
4.	Площадь земельного участка согласно сведениям Единого государственного реестра недвижимости (**Ркад**), **м²**	487

1	2	3
5.	Оценка расхождения **Р** и **Ркад (Р – Ркад), м²**	16
6.	Предельный минимальный и максимальный размеры земельного участка (**Рмин и Рмакс), м²**	Рмин=200, Рмакс=5000
7.	Вид (виды) разрешенного использования	индивидуальная жилая застройка
7.1.	Дополнительные сведения об использовании земельного участка	—
8.	Кадастровый или иной государственный учетный номер (инвентарный) здания, сооружения, объекта незавершенного строительства, расположенного на земельном участке	34:00:000000:29278
9.	Сведения о земельных участках (землях общего пользования, территории общего пользования), посредством которых обеспечивается доступ	—
10.	Иные сведения	—

4. Пояснения к сведениям об уточняемом земельном участке с кадастровым номером 34:19:100102:87 :

1.	—

1. Сведения о характерных точках границы уточняемого земельного участка с кадастровым номером 34:19:100102:136 :

Система координат МСК-34 **Зона № 1**

Обозначение характерных точек границ	Координаты, м				Метод определения координат	Формулы, примененные для расчета средней квадратической погрешности определения координат характерных точек границ (M_t), с подставленными в такие формулы значениями и итоговые (вычисленные) значения M_t, м	Описание закрепления точки
	содержатся в Едином государственном реестре недвижимости		определены в результате выполнения комплексных кадастровых работ				
	X	Y	X	Y			
1	2	3	4	5	6	7	8
110	—	—	685995,38	1273040,62	—	—	—
145	—	—	685993,96	1273062,59	—	—	—
н9У	—	—	685968,21	1273061,50	Метод спутниковых геодезических измерений (определений)	Mt = SQRT(M1^2+M2^2) = SQRT(0,6^2+0,08^2) = 0,1 м	—
115	—	—	685970,08	1273042,15	—	—	—
114	—	—	685970,83	1273042,15	—	—	—
113	—	—	685986,92	1273042,19	—	—	—
112	—	—	685988,67	1273042,09	—	—	—

111	—	—	685991,61	1273041,60	—	—	—
110	—	—	685995,38	1273040,62	—	—	—

2. Сведения о частях границ уточняемого земельного участка с кадастровым номером 34:19:100102:136 :

Обозначение части границ		Горизонтальное проложение (S), м	Описание прохождения части границ	Сведения о согласовании местоположения границ(согласовано/спорное)
от т.	до т.			
1	2	3	4	5
110	145	22,02	—	согласовано
145	н9У	25,77	—	согласовано
н9У	115	19,44	—	согласовано
115	114	0,75	—	согласовано
114	113	16,09	—	согласовано
113	112	1,75	—	согласовано
112	111	2,98	—	согласовано
111	110	3,90	—	согласовано

3. Сведения о характеристиках уточняемого земельного участка с кадастровым номером 34:19:100102:136 :

№ п/п	Наименование характеристик земельного участка	Значение характеристики
1	2	3
1.	Адрес земельного участка	—
1.1.	Сведения о местоположении земельного участка (при отсутствии адреса) в структурированном в соответствии с федеральной информационной адресной системой виде	обл. Волгоградская, г. Новоаннинский, пер. Интернациональный, дом 6
1.2.	Дополнительные сведения о местоположении земельного участка	—
2.	Площадь земельного участка ± величина погрешности определения(вычисления) площади (**Р ± ΔР**), **м²**	512±8
3.	Формула, примененная для вычисления предельной погрешности определения площади земельного участка, с подставленными значениями и итоговые (вычисленные) значения (**ΔР**), м2	ΔР = = = 8
4.	Площадь земельного участка согласно сведениям Единого государственного реестра недвижимости (**Ркад**), **м²**	509
5.	Оценка расхождения **Р** и **Ркад (Р – Ркад), м²**	3
6.	Предельный минимальный и максимальный размеры земельного участка (**Рмин и Рмакс), м²**	Рмин=200, Рмакс=5000
7.	Вид (виды) разрешенного использования	индивидуальная жилая застройка
7.1.	Дополнительные сведения об использовании земельного участка	—

1	2	3
8.	Кадастровый или иной государственный учетный номер (инвентарный) здания, сооружения, объекта незавершенного строительства, расположенного на земельном участке	34:19:100102:183
9.	Сведения о земельных участках (землях общего пользования, территории общего пользования), посредством которых обеспечивается доступ	—
10.	Иные сведения	—

4. Пояснения к сведениям об уточняемом земельном участке с кадастровым номером 34:19:100102:136 :

1.	—

Сведения об уточняемых земельных участках, необходимые для исправления реестровых ошибок в сведениях о местоположении их границ

1.

Сведения о характерных точках границ уточняемого земельного участка с кадастровым номером 34:19:100102:4

Система координат МСК-34 **Зона № 1**

Обозначение характерных точек границ	Координаты, м				Метод определения координат	Формулы, примененные для расчета средней квадратической погрешности определения координат характерных точек границ (M_t), с подставленными в такие формулы значениями и итоговые (вычисленные) значения M_t, м	Описание закрепления точки
	содержатся в Едином государственном реестре недвижимости		определены в результате выполнения комплексных кадастровых работ				
	X	Y	X	Y			
1	2	3	4	5	6	7	8
141	—	—	686235,39	1273020,39	—	—	—
142	—	—	686233,72	1273023,93	—	—	—
140	—	—	686245,19	1273032,06	—	—	—
н1У	—	—	686234,34	1273045,13	Метод спутниковых геодезических измерений (определений)	Mt = SQRT(M1^2+M2^2) = SQRT(0,6^2+0,08^2) = 0,1 м	—
н2У	—	—	686233,82	1273044,86	Метод спутниковых геодезических измерений (определений)	Mt = SQRT(M1^2+M2^2) = SQRT(0,6^2+0,08^2) = 0,1 м	—
н3У	—	—	686220,30	1273038,12	Метод спутниковых геодезических	Mt = SQRT(M1^2+M2^2) = SQRT(0,6^2+0,08^2) = 0,1 м	—

					измерений (определений)		
н4У	—	—	686214,42	1273035,50	Метод спутниковых геодезических измерений (определений)	Mt = SQRT(M1^2+M2^2) = SQRT(0,6^2+0,08^2) = 0,1 м	—
н5У	—	—	686202,72	1273029,76	Метод спутниковых геодезических измерений (определений)	Mt = SQRT(M1^2+M2^2) = SQRT(0,6^2+0,08^2) = 0,1 м	—
139	—	—	686189,18	1273023,84	—	—	—
138	—	—	686190,88	1273020,20	—	—	—
137	—	—	686198,42	1273006,24	—	—	—
136	—	—	686217,81	1273012,81	—	—	—
135	—	—	686218,24	1273011,87	—	—	—
141	—	—	686235,39	1273020,39	—	—	—
121	686247,54	1273034,25	—	—	—	—	—
122	686237,33	1273047,73	—	—	—	—	—
123	686236,80	1273047,48	—	—	—	—	—
124	686223,07	1273041,17	—	—	—	—	—
125	686217,11	1273038,75	—	—	—	—	—
126	686205,23	1273033,39	—	—	—	—	—
127	686191,15	1273027,74	—	—	—	—	—
128	686192,79	1273024,08	—	—	—	—	—
129	686199,87	1273010,37	—	—	—	—	—
130	686219,50	1273016,16	—	—	—	—	—
131	686219,95	1273015,00	—	—	—	—	—
132	686237,58	1273022,97	—	—	—	—	—
133	686235,85	1273026,64	—	—	—	—	—
134	686237,82	1273027,93	—	—	—	—	—

2. Сведения о частях границ уточняемого земельного участка с кадастровым номером 34:19:100102:4

Обозначение части границ		Горизонтальное проложение (S), м	Описание прохождения части границ	Сведения о согласовании местоположения границ(согласовано/спорное)
от т.	до т.			
1	2	3	4	5
141	142	3,91	—	согласовано
142	140	14,06	—	согласовано

140	н1У	16,99	—	согласовано
н1У	н2У	0,59	—	согласовано
н2У	н3У	15,11	—	согласовано
н3У	н4У	6,44	—	согласовано
н4У	н5У	13,03	—	согласовано
н5У	139	14,78	—	согласовано
139	138	4,02	—	согласовано
138	137	15,87	—	согласовано
137	136	20,47	—	согласовано
136	135	1,03	—	согласовано
135	141	19,15	—	согласовано

3. Характеристики уточняемого земельного участка с кадастровым номером 34:19:100102:4

№ п/п	Наименование характеристик земельного участка	Значение характеристики
1	2	3
1.	Адрес земельного участка	—
1.1.	Сведения о местоположении земельного участка (при отсутствии адреса) в структурированном в соответствии с федеральной информационной адресной системой виде	обл. Волгоградская, г. Новоаннинский,, ул. Советская, дом 8
1.2.	Дополнительные сведения о местоположении земельного участка	—
2.	Площадь земельного участка ± величина погрешности определения(вычисления) площади (**Р ± ΔР**), **м²**	1076±11
3.	Формула, примененная для вычисления предельной погрешности определения площади земельного участка, с подставленными значениями и итоговые (вычисленные) значения (**ΔР**), м2	ΔР = = = 11
4.	Площадь земельного участка согласно сведениям Единого государственного реестра недвижимости (**Ркад**), **м²**	1070
5.	Оценка расхождения **Р** и **Ркад (Р – Ркад), м²**	6
6.	Предельный минимальный и максимальный размеры земельного участка (**Рмин и Рмакс), м²**	Рмин=200, Рмакс=5000
7.	Кадастровый или иной государственный учетный номер (инвентарный) здания, сооружения, объекта незавершенного строительства, расположенного на земельном участке	34:19:100102:237
8.	Вид (виды) разрешенного использования	Для эксплуатации жилищного фонда и ведения личного подсобного хозяйства
8.1.	Дополнительные сведения об использовании земельного участка	—
9.	Сведения о земельных участках (землях общего пользования, территории общего пользования), посредством которых обеспечивается доступ	—

1	2	3
10.	Иные сведения	—

4. Пояснения к сведениям об уточняемом земельном участке с кадастровым номером 34:19:100102:4 :

1.	—

1. Сведения о характерных точках границ уточняемого земельного участка с кадастровым номером 34:19:100102:11

Система координат МСК-34 **Зона № 1**

Обозначение характерных точек границ	Координаты, м				Метод определения координат	Формулы, примененные для расчета средней квадратической погрешности определения координат характерных точек границ (M_t), с подставленными в такие формулы значениями и итоговые (вычисленные) значения M_t, м	Описание закрепления точки
	содержатся в Едином государственном реестре недвижимости		определены в результате выполнения комплексных кадастровых работ				
	X	Y	X	Y			
1	2	3	4	5	6	7	8
н21У	—	—	686138,09	1273099,35	Метод спутниковых геодезических измерений (определений)	Mt = SQRT(M1^2+M2^2) = SQRT(0,6^2+0,08^2) = 0,1 м	—
н22У	—	—	686138,16	1273103,64	Метод спутниковых геодезических измерений (определений)	Mt = SQRT(M1^2+M2^2) = SQRT(0,6^2+0,08^2) = 0,1 м	—
н23У	—	—	686128,54	1273112,64	Метод спутниковых геодезических измерений (определений)	Mt = SQRT(M1^2+M2^2) = SQRT(0,6^2+0,08^2) = 0,1 м	—
н24У	—	—	686130,25	1273131,35	Метод спутниковых геодезических измерений (определений)	Mt = SQRT(M1^2+M2^2) = SQRT(0,6^2+0,08^2) = 0,1 м	—
н25У	—	—	686117,94	1273131,93	Метод спутниковых геодезических измерений (определений)	Mt = SQRT(M1^2+M2^2) = SQRT(0,6^2+0,08^2) = 0,1 м	—
272	—	—	686119,10	1273101,16	—	—	—

н21У	—	—	686138,09	1273099,35	Метод спутниковых геодезических измерений (определений)	Mt = SQRT(M1^2+M2^2) = SQRT(0,6^2+0,08^2) = 0,1 м	—
266	686121,50	1273100,95	—	—	—	—	—
267	686140,51	1273099,13	—	—	—	—	—
268	686140,58	1273103,42	—	—	—	—	—
269	686130,96	1273112,42	—	—	—	—	—
270	686131,86	1273130,29	—	—	—	—	—
271	686120,69	1273130,05	—	—	—	—	—

2. Сведения о частях границ уточняемого земельного участка с кадастровым номером 34:19:100102:11

Обозначение части границ		Горизонтальное проложение (S), м	Описание прохождения части границ	Сведения о согласовании местоположения границ(согласовано/спорное)
от т.	до т.			
1	2	3	4	5
н21У	н22У	4,29	—	согласовано
н22У	н23У	13,17	—	согласовано
н23У	н24У	18,79	—	согласовано
н24У	н25У	12,32	—	согласовано
н25У	272	30,79	—	согласовано
272	н21У	19,08	—	согласовано

3. Характеристики уточняемого земельного участка с кадастровым номером 34:19:100102:11

№ п/п	Наименование характеристик земельного участка	Значение характеристики
1	2	3
1.	Адрес земельного участка	—
1.1.	Сведения о местоположении земельного участка (при отсутствии адреса) в структурированном в соответствии с федеральной информационной адресной системой виде	обл. Волгоградская, г. Новоаннинский, ул. Советская, дом 22
1.2.	Дополнительные сведения о местоположении земельного участка	—
2.	Площадь земельного участка ± величина погрешности определения(вычисления) площади (**Р ± ΔР**), **м²**	406±7
3.	Формула, примененная для вычисления предельной погрешности определения площади земельного участка, с подставленными значениями и итоговые (вычисленные) значения (**ΔР**), м2	ΔР = = = 7
4.	Площадь земельного участка согласно сведениям Единого государственного реестра недвижимости (**Ркад**), **м²**	380
5.	Оценка расхождения **Р** и **Ркад (Р – Ркад), м²**	26

1	2	3
6.	Предельный минимальный и максимальный размеры земельного участка (**Рмин и Рмакс), м²**	Рмин=200, Рмакс=5000
7.	Кадастровый или иной государственный учетный номер (инвентарный) здания, сооружения, объекта незавершенного строительства, расположенного на земельном участке	34:19:100113:778
8.	Вид (виды) разрешенного использования	Для эксплуатации жилищного фонда и ведения личного подсобного хозяйства
8.1.	Дополнительные сведения об использовании земельного участка	—
9.	Сведения о земельных участках (землях общего пользования, территории общего пользования), посредством которых обеспечивается доступ	—
10.	Иные сведения	—

4. Пояснения к сведениям об уточняемом земельном участке с кадастровым номером 34:19:100102:11 :

1.	—

1. Сведения о характерных точках границ уточняемого земельного участка с кадастровым номером 34:19:100102:39

Система координат МСК-34 **Зона № 1**

Обозначение характерных точек границ	Координаты, м				Метод определения координат	Формулы, примененные для расчета средней квадратической погрешности определения координат характерных точек границ (M_t), с подставленными в такие формулы значениями и итоговые (вычисленные) значения M_t, м	Описание закрепления точки
	содержатся в Едином государственном реестре недвижимости		определены в результате выполнения комплексных кадастровых работ				
	X	Y	X	Y			
1	2	3	4	5	6	7	8
85	—	—	685997,27	1272992,51	—	—	—
104	—	—	685995,86	1273010,91	—	—	—
96	685995,28	1273010,84	685995,28	1273010,84	—	—	—
98	685986,62	1273011,27	685986,62	1273011,27	—	—	—
97	685973,88	1273011,19	685973,88	1273011,19	—	—	—
99	685974,16	1273006,71	—	—	—	—	—
100	685974,67	1272998,31	—	—	—	—	—
101	685975,09	1272991,46	—	—	—	—	—
102	685986,39	1272991,82	—	—	—	—	—
103	685995,71	1272992,50	—	—	—	—	—
105	—	—	685971,94	1273011,18	—	—	—

84	—	—	685973,26	1272990,80	—	—	—
85	—	—	685997,27	1272992,51	—	—	—

2. Сведения о частях границ уточняемого земельного участка с кадастровым номером 34:19:100102:39

Обозначение части границ		Горизонтальное проложение (S), м	Описание прохождения части границ	Сведения о согласовании местоположения границ(согласовано/спорное)
от т.	до т.			
1	2	3	4	5
85	104	18,45	—	согласовано
104	96	0,58	—	согласовано
96	98	8,67	—	—
98	97	12,74	—	—
97	105	1,94	—	согласовано
105	84	20,42	—	согласовано
84	85	24,07	—	согласовано

3. Характеристики уточняемого земельного участка с кадастровым номером 34:19:100102:39

№ п/п	Наименование характеристик земельного участка	Значение характеристики
1	2	3
1.	Адрес земельного участка	Волгоградская обл., Новоаннинский р-н, г. Новоаннинский, пер. Интернациональный, д. 12
1.1.	Сведения о местоположении земельного участка (при отсутствии адреса) в структурированном в соответствии с федеральной информационной адресной системой виде	—
1.2.	Дополнительные сведения о местоположении земельного участка	—
2.	Площадь земельного участка ± величина погрешности определения(вычисления) площади (**Р ± ΔР**), **м²**	468±7
3.	Формула, примененная для вычисления предельной погрешности определения площади земельного участка, с подставленными значениями и итоговые (вычисленные) значения (**ΔР**), м2	ΔР = = = 7
4.	Площадь земельного участка согласно сведениям Единого государственного реестра недвижимости (**Ркад**), **м²**	405
5.	Оценка расхождения **Р** и **Ркад (Р – Ркад), м²**	63
6.	Предельный минимальный и максимальный размеры земельного участка (**Рмин и Рмакс), м²**	Рмин=200, Рмакс=5000
7.	Кадастровый или иной государственный учетный номер (инвентарный) здания, сооружения, объекта незавершенного строительства, расположенного на земельном участке	34:19:100102:167
8.	Вид (виды) разрешенного использования	для эксплуатации магазина

1	2	3
8.1.	Дополнительные сведения об использовании земельного участка	—
9.	Сведения о земельных участках (землях общего пользования, территории общего пользования), посредством которых обеспечивается доступ	—
10.	Иные сведения	—

4. Пояснения к сведениям об уточняемом земельном участке с кадастровым номером 34:19:100102:39 :

1.	—

1. Сведения о характерных точках границ уточняемого земельного участка с кадастровым номером 34:19:100102:46

Система координат МСК-34 **Зона № 1**

Обозначение характерных точек границ	Координаты, м				Метод определения координат	Формулы, примененные для расчета средней квадратической погрешности определения координат характерных точек границ (M_t), с подставленными в такие формулы значениями и итоговые (вычисленные) значения M_t, м	Описание закрепления точки
	содержатся в Едином государственном реестре недвижимости		определены в результате выполнения комплексных кадастровых работ				
	X	Y	X	Y			
1	2	3	4	5	6	7	8
н11У	—	—	686114,38	1272944,48	Метод спутниковых геодезических измерений (определений)	Mt = SQRT(M1^2+M2^2) = SQRT(0,6^2+0,08^2) = 0,1 м	—
174	—	—	686113,29	1272979,15	—	—	—
175	—	—	686098,96	1272976,90	—	—	—
42	—	—	686068,53	1272971,21	—	—	—
29	—	—	686072,00	1272943,42	—	—	—
н12У	—	—	686072,08	1272942,34	Метод спутниковых геодезических измерений (определений)	Mt = SQRT(M1^2+M2^2) = SQRT(0,6^2+0,08^2) = 0,1 м	—
н11У	—	—	686114,38	1272944,48	Метод спутниковых геодезических измерений (определений)	Mt = SQRT(M1^2+M2^2) = SQRT(0,6^2+0,08^2) = 0,1 м	—
170	686075,17	1272943,86	—	—	—	—	—
171	686117,36	1272945,70	—	—	—	—	—

172	686116,56	1272980,06	—	—	—	—	—
173	686071,98	1272972,68	—	—	—	—	—

2. Сведения о частях границ уточняемого земельного участка с кадастровым номером 34:19:100102:46

Обозначение части границ		Горизонтальное проложение (S), м	Описание прохождения части границ	Сведения о согласовании местоположения границ(согласовано/спорное)
от т.	до т.			
1	2	3	4	5
н11У	174	34,69	—	согласовано
174	175	14,51	—	согласовано
175	42	30,96	—	согласовано
42	29	28,01	—	согласовано
29	н12У	1,08	—	согласовано
н12У	н11У	42,35	—	согласовано

3. Характеристики уточняемого земельного участка с кадастровым номером 34:19:100102:46

№ п/п	Наименование характеристик земельного участка	Значение характеристики
1	2	3
1.	Адрес земельного участка	Волгоградская обл., Новоаннинский р-н, г. Новоаннинский, ул. Ленина, д. 15
1.1.	Сведения о местоположении земельного участка (при отсутствии адреса) в структурированном в соответствии с федеральной информационной адресной системой виде	—
1.2.	Дополнительные сведения о местоположении земельного участка	—
2.	Площадь земельного участка ± величина погрешности определения(вычисления) площади (**Р ± ΔР**), **м²**	1400±13
3.	Формула, примененная для вычисления предельной погрешности определения площади земельного участка, с подставленными значениями и итоговые (вычисленные) значения (**ΔР**), м2	ΔР = = = 13
4.	Площадь земельного участка согласно сведениям Единого государственного реестра недвижимости (**Ркад**), **м²**	1380
5.	Оценка расхождения **Р** и **Ркад (Р – Ркад), м²**	20
6.	Предельный минимальный и максимальный размеры земельного участка (**Рмин и Рмакс), м²**	Рмин=200, Рмакс=5000
7.	Кадастровый или иной государственный учетный номер (инвентарный) здания, сооружения, объекта незавершенного строительства, расположенного на земельном участке	34:19:100102:179
8.	Вид (виды) разрешенного использования	Для ведения личного подсобного хозяйства
8.1.	Дополнительные сведения об использовании земельного участка	—

1	2	3
9.	Сведения о земельных участках (землях общего пользования, территории общего пользования), посредством которых обеспечивается доступ	—
10.	Иные сведения	—

4. Пояснения к сведениям об уточняемом земельном участке с кадастровым номером 34:19:100102:46 :

1.	—

1. Сведения о характерных точках границ уточняемого земельного участка с кадастровым номером 34:19:100102:50

Система координат МСК-34 **Зона № 1**

Обозначение характерных точек границ	Координаты, м				Метод определения координат	Формулы, примененные для расчета средней квадратической погрешности определения координат характерных точек границ (M_t), с подставленными в такие формулы значениями и итоговые (вычисленные) значения M_t, м	Описание закрепления точки
	содержатся в Едином государственном реестре недвижимости		определены в результате выполнения комплексных кадастровых работ				
	X	Y	X	Y			
1	2	3	4	5	6	7	8
1	686011,50	1272942,43	686011,50	1272942,43	—	—	—
2	686011,16	1272952,71	686011,16	1272952,71	—	—	—
3	686009,55	1272954,31	686009,55	1272954,31	—	—	—
4	686007,90	1272962,17	686007,90	1272962,17	—	—	—
5	686007,36	1272969,43	686007,36	1272969,43	—	—	—
6	686005,31	1272984,25	686005,31	1272984,25	—	—	—
7	686005,25	1272985,27	686005,25	1272985,27	—	—	—
8	686000,77	1272985,30	—	—	—	—	—
17	—	—	686000,77	1272985,29	—	—	—
16	—	—	686001,22	1272966,90	—	—	—
9	686001,44	1272961,88	686001,44	1272961,88	—	—	—
10	686000,30	1272961,83	686000,30	1272961,83	—	—	—
11	685999,92	1272960,93	685999,92	1272960,93	—	—	—
12	686001,43	1272942,34	—	—	—	—	—
15	—	—	686000,02	1272958,60	—	—	—
14	—	—	685999,77	1272958,58	—	—	—
13	—	—	686000,33	1272941,29	—	—	—
1	686011,50	1272942,43	686011,50	1272942,43	—	—	—

2. Сведения о частях границ уточняемого земельного участка с кадастровым номером 34:19:100102:50

Обозначение части границ		Горизонтальное проложение (S), м	Описание прохождения части границ	Сведения о согласовании местоположения границ(согласовано/спорное)
от т.	до т.			
1	2	3	4	5
1	2	10,29	—	—
2	3	2,27	—	—
3	4	8,03	—	—
4	5	7,28	—	—
5	6	14,96	—	—
6	7	1,02	—	—
7	17	4,48	—	согласовано
17	16	18,40	—	согласовано
16	9	5,02	—	согласовано
9	10	1,14	—	—
10	11	0,98	—	—
11	15	2,33	—	согласовано
15	14	0,25	—	согласовано
14	13	17,30	—	согласовано
13	1	11,23	—	согласовано

3. Характеристики уточняемого земельного участка с кадастровым номером 34:19:100102:50

№ п/п	Наименование характеристик земельного участка	Значение характеристики
1	2	3
1.	Адрес земельного участка	Волгоградская обл., Новоаннинский р-н, г. Новоаннинский, ул. Ленина, д. 23
1.1.	Сведения о местоположении земельного участка (при отсутствии адреса) в структурированном в соответствии с федеральной информационной адресной системой виде	—
1.2.	Дополнительные сведения о местоположении земельного участка	—
2.	Площадь земельного участка ± величина погрешности определения(вычисления) площади (**Р ± ΔР**), **м²**	337±6
3.	Формула, примененная для вычисления предельной погрешности определения площади земельного участка, с подставленными значениями и итоговые (вычисленные) значения (**ΔР**), м2	ΔР = = = 6
4.	Площадь земельного участка согласно сведениям Единого государственного реестра недвижимости (**Ркад**), **м²**	318
5.	Оценка расхождения **Р** и **Ркад (Р – Ркад), м²**	19

1	2	3
6.	Предельный минимальный и максимальный размеры земельного участка (**Рмин и Рмакс), м²**	Рмин=200, Рмакс=5000
7.	Кадастровый или иной государственный учетный номер (инвентарный) здания, сооружения, объекта незавершенного строительства, расположенного на земельном участке	—
8.	Вид (виды) разрешенного использования	для эксплуатации и обслуживания объектов индивидуального жилищного строительства
8.1.	Дополнительные сведения об использовании земельного участка	—
9.	Сведения о земельных участках (землях общего пользования, территории общего пользования), посредством которых обеспечивается доступ	—
10.	Иные сведения	—

4. Пояснения к сведениям об уточняемом земельном участке с кадастровым номером 34:19:100102:50 :

1.	—

1. Сведения о характерных точках границ уточняемого земельного участка с кадастровым номером 34:19:100102:51

Система координат МСК-34 **Зона № 1**

Обозначение характерных точек границ	Координаты, м				Метод определения координат	Формулы, примененные для расчета средней квадратической погрешности определения координат характерных точек границ (M_t), с подставленными в такие формулы значениями и итоговые (вычисленные) значения M_t, м	Описание закрепления точки
	содержатся в Едином государственном реестре недвижимости		определены в результате выполнения комплексных кадастровых работ				
	X	Y	X	Y			
1	2	3	4	5	6	7	8
212	—	—	686181,37	1273041,50	—	—	—
213	686176,07	1273056,57	686176,07	1273056,57	—	—	—
226	686171,23	1273066,59	686171,23	1273066,59	—	—	—
223	686169,68	1273069,92	686169,68	1273069,92	—	—	—
224	686150,08	1273068,06	686150,08	1273068,06	—	—	—
220	686142,62	1273067,27	686142,62	1273067,27	—	—	—
219	686144,88	1273048,11	686144,88	1273048,11	—	—	—
218	686145,42	1273044,61	686145,42	1273044,61	—	—	—
217	686143,91	1273044,42	686143,91	1273044,42	—	—	—
216	686144,19	1273041,48	686144,19	1273041,48	—	—	—
215	686142,89	1273041,33	686142,89	1273041,33	—	—	—

214	686143,11	1273038,72	686143,11	1273038,72	—	—	—
222	686139,56	1273038,39	686139,56	1273038,39	—	—	—
221	686139,70	1273036,19	686139,70	1273036,19	—	—	—
227	686146,91	1273036,96	686146,91	1273036,96	—	—	—
228	686150,07	1273037,22	—	—	—	—	—
229	686153,60	1273037,52	—	—	—	—	—
230	686161,35	1273038,13	—	—	—	—	—
225	686182,71	1273041,48	—	—	—	—	—
231	—	—	686149,23	1273037,54	—	—	—
233	—	—	686152,23	1273037,77	—	—	—
232	—	—	686159,98	1273038,32	—	—	—
212	—	—	686181,37	1273041,50	—	—	—

2. Сведения о частях границ уточняемого земельного участка с кадастровым номером 34:19:100102:51

Обозначение части границ		Горизонтальное проложение (S), м	Описание прохождения части границ	Сведения о согласовании местоположения границ(согласовано/спорное)
от т.	до т.			
1	2	3	4	5
212	213	15,97	—	согласовано
213	226	11,13	—	—
226	223	3,67	—	—
223	224	19,69	—	—
224	220	7,50	—	—
220	219	19,29	—	—
219	218	3,54	—	—
218	217	1,52	—	—
217	216	2,95	—	—
216	215	1,31	—	—
215	214	2,62	—	—
214	222	3,57	—	—
222	221	2,20	—	—
221	227	7,25	—	—
227	231	2,39	—	согласовано
231	233	3,01	—	согласовано
233	232	7,77	—	согласовано
232	212	21,63	—	согласовано

3. Характеристики уточняемого земельного участка с кадастровым номером 34:19:100102:51

№ п/п	Наименование характеристик земельного участка	Значение характеристики
1	2	3
1.	Адрес земельного участка	Волгоградская обл., Новоаннинский р-н, г. Новоаннинский, пер. Революционный, д. 8
1.1.	Сведения о местоположении земельного участка (при отсутствии адреса) в структурированном в соответствии с федеральной информационной адресной системой виде	—
1.2.	Дополнительные сведения о местоположении земельного участка	—
2.	Площадь земельного участка ± величина погрешности определения(вычисления) площади (**Р ± ΔР**), **м²**	986±11
3.	Формула, примененная для вычисления предельной погрешности определения площади земельного участка, с подставленными значениями и итоговые (вычисленные) значения (**ΔР**), м2	ΔР = = = 11
4.	Площадь земельного участка согласно сведениям Единого государственного реестра недвижимости (**Ркад**), **м²**	1008
5.	Оценка расхождения **Р** и **Ркад (Р – Ркад), м²**	-22
6.	Предельный минимальный и максимальный размеры земельного участка (**Рмин и Рмакс), м²**	Рмин=200, Рмакс=5000
7.	Кадастровый или иной государственный учетный номер (инвентарный) здания, сооружения, объекта незавершенного строительства, расположенного на земельном участке	34:19:100102:231
8.	Вид (виды) разрешенного использования	для эксплуатации и обслуживания объектов индивидуального жилищного строительства и ведения личного подсобного хозяйства
8.1.	Дополнительные сведения об использовании земельного участка	—
9.	Сведения о земельных участках (землях общего пользования, территории общего пользования), посредством которых обеспечивается доступ	—
10.	Иные сведения	—

4. Пояснения к сведениям об уточняемом земельном участке с кадастровым номером 34:19:100102:51 :

1.	—

1. Сведения о характерных точках границ уточняемого земельного участка с кадастровым номером 34:19:100102:52

Система координат МСК-34 **Зона № 1**

Обозначение характерных точек границ	Координаты, м		Метод определения координат	Формулы, примененные для расчета средней квадратической погрешности определения координат характерных точек границ (M_t), с подставленными в	Описание закрепления точки
	содержатся в Едином государственном реестре недвижимости	определены в результате выполнения комплексных кадастровых работ			

	X	Y	X	Y		такие формулы значениями и итоговые (вычисленные) значения M_t, м	
1	2	3	4	5	6	7	8
75	—	—	686038,92	1273041,32	—	—	—
74	—	—	686036,68	1273070,29	—	—	—
73	—	—	686036,01	1273085,98	—	—	—
72	—	—	686034,71	1273098,75	—	—	—
71	—	—	686032,81	1273109,70	—	—	—
70	—	—	686029,81	1273109,58	—	—	—
69	—	—	686028,92	1273126,13	—	—	—
68	—	—	686022,75	1273126,04	—	—	—
67	—	—	686022,30	1273108,12	—	—	—
66	—	—	686022,22	1273106,98	—	—	—
65	—	—	686021,32	1273094,28	—	—	—
64	—	—	686022,77	1273084,41	—	—	—
63	—	—	686027,66	1273085,18	—	—	—
62	—	—	686029,48	1273058,50	—	—	—
61	—	—	686030,05	1273040,14	—	—	—
75	—	—	686038,92	1273041,32	—	—	—
44	686035,83	1273128,49	—	—	—	—	—
45	686029,66	1273128,34	—	—	—	—	—
46	686029,89	1273120,76	—	—	—	—	—
47	686029,38	1273110,42	—	—	—	—	—
48	686029,30	1273109,28	—	—	—	—	—
49	686028,52	1273096,58	—	—	—	—	—
50	686030,07	1273086,71	—	—	—	—	—
51	686034,95	1273087,54	—	—	—	—	—
52	686037,01	1273060,87	—	—	—	—	—
53	686037,75	1273042,51	—	—	—	—	—
54	686046,61	1273043,77	—	—	—	—	—
55	686044,11	1273072,73	—	—	—	—	—
56	686043,29	1273088,41	—	—	—	—	—
57	686041,88	1273101,16	—	—	—	—	—
58	686040,30	1273109,77	—	—	—	—	—
59	686039,87	1273112,09	—	—	—	—	—
60	686036,88	1273111,95	—	—	—	—	—

2. Сведения о частях границ уточняемого земельного участка с кадастровым номером 34:19:100102:52

Обозначение части границ		Горизонтальное проложение (S), м	Описание прохождения части границ	Сведения о согласовании местоположения границ(согласовано/спорное)
от т.	до т.			
1	2	3	4	5
75	74	29,06	—	согласовано
74	73	15,70	—	согласовано
73	72	12,84	—	согласовано
72	71	11,11	—	согласовано
71	70	3,00	—	согласовано
70	69	16,57	—	согласовано
69	68	6,17	—	согласовано
68	67	17,93	—	согласовано
67	66	1,14	—	согласовано
66	65	12,73	—	согласовано
65	64	9,98	—	согласовано
64	63	4,95	—	согласовано
63	62	26,74	—	согласовано
62	61	18,37	—	согласовано
61	75	8,95	—	согласовано

3. Характеристики уточняемого земельного участка с кадастровым номером 34:19:100102:52

№ п/п	Наименование характеристик земельного участка	Значение характеристики
1	2	3
1.	Адрес земельного участка	—
1.1.	Сведения о местоположении земельного участка (при отсутствии адреса) в структурированном в соответствии с федеральной информационной адресной системой виде	обл. Волгоградская, г. Новоаннинский,, ул. Советская, дом 32
1.2.	Дополнительные сведения о местоположении земельного участка	—
2.	Площадь земельного участка ± величина погрешности определения(вычисления) площади (**Р ± ΔР**), **м²**	795±10
3.	Формула, примененная для вычисления предельной погрешности определения площади земельного участка, с подставленными значениями и итоговые (вычисленные) значения (**ΔР**), м2	ΔР = = = 10
4.	Площадь земельного участка согласно сведениям Единого государственного реестра недвижимости (**Ркад**), **м²**	792
5.	Оценка расхождения **Р** и **Ркад (Р – Ркад), м²**	3

1	2	3
6.	Предельный минимальный и максимальный размеры земельного участка (**Рмин и Рмакс), м²**	Рмин=200, Рмакс=5000
7.	Кадастровый или иной государственный учетный номер (инвентарный) здания, сооружения, объекта незавершенного строительства, расположенного на земельном участке	34:19:100102:168
8.	Вид (виды) разрешенного использования	Для эксплуатации жилищного фонда и ведения личного подсобного хозяйства
8.1.	Дополнительные сведения об использовании земельного участка	—
9.	Сведения о земельных участках (землях общего пользования, территории общего пользования), посредством которых обеспечивается доступ	—
10.	Иные сведения	—

4. Пояснения к сведениям об уточняемом земельном участке с кадастровым номером 34:19:100102:52 :

1.	—

1. Сведения о характерных точках границ уточняемого земельного участка с кадастровым номером 34:19:100102:55

Система координат МСК-34 **Зона № 1**

Обозначение характерных точек границ	Координаты, м				Метод определения координат	Формулы, примененные для расчета средней квадратической погрешности определения координат характерных точек границ (M_t), с подставленными в такие формулы значениями и итоговые (вычисленные) значения M_t, м	Описание закрепления точки
	содержатся в Едином государственном реестре недвижимости		определены в результате выполнения комплексных кадастровых работ				
	X	Y	X	Y			
1	2	3	4	5	6	7	8
200	686283,86	1272999,62	686283,86	1272999,62	—	—	—
205	686281,08	1273003,53	686281,08	1273003,53	—	—	—
206	686280,43	1273004,93	686280,43	1273004,93	—	—	—
202	686268,69	1273015,02	686268,69	1273015,02	—	—	—
201	686252,38	1273003,79	686252,38	1273003,79	—	—	—
203	686259,65	1272986,87	—	—	—	—	—
204	686267,01	1272989,05	—	—	—	—	—
207	—	—	686259,57	1272986,70	—	—	—
197	—	—	686267,01	1272988,58	—	—	—
200	686283,86	1272999,62	686283,86	1272999,62	—	—	—

2. Сведения о частях границ уточняемого земельного участка с кадастровым номером 34:19:100102:55

Обозначение части границ		Горизонтальное проложение (S), м	Описание прохождения части границ	Сведения о согласовании местоположения границ(согласовано/спорное)
от т.	до т.			
1	2	3	4	5
200	205	4,80	—	—
205	206	1,54	—	—
206	202	15,48	—	—
202	201	19,80	—	—
201	207	18,54	—	согласовано
207	197	7,67	—	согласовано
197	200	20,14	—	согласовано

3. Характеристики уточняемого земельного участка с кадастровым номером 34:19:100102:55

№ п/п	Наименование характеристик земельного участка	Значение характеристики
1	2	3
1.	Адрес земельного участка	—
1.1.	Сведения о местоположении земельного участка (при отсутствии адреса) в структурированном в соответствии с федеральной информационной адресной системой виде	обл. Волгоградская, р-н Новоаннинский, г. Новоаннинский,, ул. Советская, дом 4
1.2.	Дополнительные сведения о местоположении земельного участка	—
2.	Площадь земельного участка ± величина погрешности определения(вычисления) площади (**Р ± ΔР**), **м²**	503±8
3.	Формула, примененная для вычисления предельной погрешности определения площади земельного участка, с подставленными значениями и итоговые (вычисленные) значения (**ΔР**), м2	ΔР = = = 8
4.	Площадь земельного участка согласно сведениям Единого государственного реестра недвижимости (**Ркад**), **м²**	496
5.	Оценка расхождения **Р** и **Ркад (Р – Ркад), м²**	7
6.	Предельный минимальный и максимальный размеры земельного участка (**Рмин и Рмакс), м²**	Рмин=200, Рмакс=5000
7.	Кадастровый или иной государственный учетный номер (инвентарный) здания, сооружения, объекта незавершенного строительства, расположенного на земельном участке	34:19:100102:164
8.	Вид (виды) разрешенного использования	Для эксплуатации и обслуживания объектов индивидуального жилищного строительства
8.1.	Дополнительные сведения об использовании земельного участка	—
9.	Сведения о земельных участках (землях общего пользования, территории общего пользования), посредством которых обеспечивается доступ	—

1	2	3
10.	Иные сведения	—

4. Пояснения к сведениям об уточняемом земельном участке с кадастровым номером 34:19:100102:55 :

1.	—

1. Сведения о характерных точках границ уточняемого земельного участка с кадастровым номером 34:19:100102:60

Система координат МСК-34 **Зона № 1**

Обозначение характерных точек границ	Координаты, м				Метод определения координат	Формулы, примененные для расчета средней квадратической погрешности определения координат характерных точек границ (M_t), с подставленными в такие формулы значениями и итоговые (вычисленные) значения M_t, м	Описание закрепления точки
	содержатся в Едином государственном реестре недвижимости		определены в результате выполнения комплексных кадастровых работ				
	X	Y	X	Y			
1	2	3	4	5	6	7	8
198	—	—	686297,56	1272979,35	—	—	—
200	—	—	686283,86	1272999,62	—	—	—
197	—	—	686267,01	1272988,58	—	—	—
196	—	—	686270,18	1272982,35	—	—	—
195	—	—	686272,67	1272974,27	—	—	—
199	—	—	686277,67	1272974,84	—	—	—
198	—	—	686297,56	1272979,35	—	—	—
186	686271,57	1272976,69	—	—	—	—	—
194	686276,60	1272976,77	—	—	—	—	—
193	686296,83	1272979,38	—	—	—	—	—
192	686285,74	1272997,71	—	—	—	—	—
191	686284,26	1273000,37	—	—	—	—	—
190	686275,19	1272995,28	—	—	—	—	—
189	686271,63	1272993,92	—	—	—	—	—
188	686267,20	1272991,91	—	—	—	—	—
187	686269,86	1272984,92	—	—	—	—	—

2. Сведения о частях границ уточняемого земельного участка с кадастровым номером 34:19:100102:60

Обозначение части границ		Горизонтальное проложение (S), м	Описание прохождения части границ	Сведения о согласовании местоположения границ(согласовано/спорное)
от т.	до т.			
1	2	3	4	5

198	200	24,47	—	согласовано
200	197	20,14	—	согласовано
197	196	6,99	—	согласовано
196	195	8,45	—	согласовано
195	199	5,03	—	согласовано
199	198	20,39	—	согласовано

3. Характеристики уточняемого земельного участка с кадастровым номером 34:19:100102:60

№ п/п	Наименование характеристик земельного участка	Значение характеристики
1	2	3
1.	Адрес земельного участка	—
1.1.	Сведения о местоположении земельного участка (при отсутствии адреса) в структурированном в соответствии с федеральной информационной адресной системой виде	обл. Волгоградская, р-н Новоаннинский, г. Новоаннинский,, ул. Советская, дом 2
1.2.	Дополнительные сведения о местоположении земельного участка	—
2.	Площадь земельного участка ± величина погрешности определения(вычисления) площади (**Р ± ΔР**), **м²**	439±7
3.	Формула, примененная для вычисления предельной погрешности определения площади земельного участка, с подставленными значениями и итоговые (вычисленные) значения (**ΔР**), м2	ΔР = = = 7
4.	Площадь земельного участка согласно сведениям Единого государственного реестра недвижимости (**Ркад**), **м²**	426
5.	Оценка расхождения **Р** и **Ркад (Р – Ркад), м²**	13
6.	Предельный минимальный и максимальный размеры земельного участка (**Рмин и Рмакс), м²**	Рмин=200, Рмакс=5000
7.	Кадастровый или иной государственный учетный номер (инвентарный) здания, сооружения, объекта незавершенного строительства, расположенного на земельном участке	34:19:100102:157
8.	Вид (виды) разрешенного использования	Для эксплуатации и обслуживания объектов индивидуального жилищного строительства
8.1.	Дополнительные сведения об использовании земельного участка	—
9.	Сведения о земельных участках (землях общего пользования, территории общего пользования), посредством которых обеспечивается доступ	—
10.	Иные сведения	—

4. Пояснения к сведениям об уточняемом земельном участке с кадастровым номером 34:19:100102:60 :

1.	—

1. Сведения о характерных точках границ уточняемого земельного участка с кадастровым номером 34:19:100102:62

Система координат МСК-34 **Зона № 1**

Обозначение характерных точек границ	Координаты, м				Метод определения координат	Формулы, примененные для расчета средней квадратической погрешности определения координат характерных точек границ (M_t), с подставленными в такие формулы значениями и итоговые (вычисленные) значения M_t, м	Описание закрепления точки
	содержатся в Едином государственном реестре недвижимости		определены в результате выполнения комплексных кадастровых работ				
	X	Y	X	Y			
1	2	3	4	5	6	7	8
235	686172,81	1273085,17	686172,81	1273085,17	—	—	—
234	686187,76	1273104,21	686187,76	1273104,21	—	—	—
242	686189,58	1273106,87	—	—	—	—	—
241	686179,15	1273118,73	—	—	—	—	—
240	686170,96	1273123,42	—	—	—	—	—
245	686169,67	1273120,25	—	—	—	—	—
244	686158,39	1273097,40	—	—	—	—	—
243	686166,23	1273091,11	—	—	—	—	—
н14У	—	—	686188,81	1273107,44	Метод спутниковых геодезических измерений (определений)	Mt = SQRT(M1^2+M2^2) = SQRT(0,6^2+0,08^2) = 0,1 м	—
н20У	—	—	686177,98	1273118,93	Метод спутниковых геодезических измерений (определений)	Mt = SQRT(M1^2+M2^2) = SQRT(0,6^2+0,08^2) = 0,1 м	—
246	—	—	686169,78	1273123,01	—	—	—
247	—	—	686163,42	1273109,12	—	—	—
249	—	—	686157,72	1273096,87	—	—	—
248	—	—	686166,02	1273090,73	—	—	—
236	686165,69	1273087,25	686165,69	1273087,25	—	—	—
239	—	—	686165,66	1273086,82	—	—	—
235	686172,81	1273085,17	686172,81	1273085,17	—	—	—

2. Сведения о частях границ уточняемого земельного участка с кадастровым номером 34:19:100102:62

Обозначение части границ		Горизонтальное проложение (S), м	Описание прохождения части границ	Сведения о согласовании местоположения границ(согласовано/спорное)
от т.	до т.			
1	2	3	4	5

235	234	24,21	—	—
234	н14У	3,40	—	согласовано
н14У	н20У	15,79	—	согласовано
н20У	246	9,16	—	согласовано
246	247	15,28	—	согласовано
247	249	13,51	—	согласовано
249	248	10,32	—	согласовано
248	236	3,50	—	согласовано
236	239	0,43	—	согласовано
239	235	7,34	—	согласовано

3. Характеристики уточняемого земельного участка с кадастровым номером 34:19:100102:62

№ п/п	Наименование характеристик земельного участка	Значение характеристики
1	**2**	**3**
1.	Адрес земельного участка	Волгоградская обл., Новоаннинский р-н, г. Новоаннинский, ул. Советская, д. 16
1.1.	Сведения о местоположении земельного участка (при отсутствии адреса) в структурированном в соответствии с федеральной информационной адресной системой виде	—
1.2.	Дополнительные сведения о местоположении земельного участка	—
2.	Площадь земельного участка ± величина погрешности определения(вычисления) площади (**Р ± ΔР**), **м²**	655±9
3.	Формула, примененная для вычисления предельной погрешности определения площади земельного участка, с подставленными значениями и итоговые (вычисленные) значения (**ΔР**), м2	ΔР = = = 9
4.	Площадь земельного участка согласно сведениям Единого государственного реестра недвижимости (**Ркад**), **м²**	641
5.	Оценка расхождения **Р** и **Ркад (Р – Ркад), м²**	14
6.	Предельный минимальный и максимальный размеры земельного участка (**Рмин и Рмакс), м²**	Рмин=200, Рмакс=5000
7.	Кадастровый или иной государственный учетный номер (инвентарный) здания, сооружения, объекта незавершенного строительства, расположенного на земельном участке	34:19:100102:152
8.	Вид (виды) разрешенного использования	Для эксплуатации и обслуживания объектов индивидуального жилищного строительства
8.1.	Дополнительные сведения об использовании земельного участка	—
9.	Сведения о земельных участках (землях общего пользования, территории общего пользования), посредством которых обеспечивается доступ	—

1	2	3
10.	Иные сведения	—

4. Пояснения к сведениям об уточняемом земельном участке с кадастровым номером 34:19:100102:62 :

1.	—

1. Сведения о характерных точках границ уточняемого земельного участка с кадастровым номером 34:19:100102:64

Система координат МСК-34 **Зона № 1**

Обозначение характерных точек границ	Координаты, м				Метод определения координат	Формулы, примененные для расчета средней квадратической погрешности определения координат характерных точек границ (M_t), с подставленными в такие формулы значениями и итоговые (вычисленные) значения M_t, м	Описание закрепления точки
	содержатся в Едином государственном реестре недвижимости		определены в результате выполнения комплексных кадастровых работ				
	X	Y	X	Y			
1	2	3	4	5	6	7	8
237	686210,39	1273073,85	686210,39	1273073,85	—	—	—
238	686204,54	1273080,60	686204,54	1273080,60	—	—	—
234	686187,76	1273104,21	686187,76	1273104,21	—	—	—
235	686172,81	1273085,17	686172,81	1273085,17	—	—	—
236	686165,69	1273087,25	—	—	—	—	—
239	—	—	686165,66	1273086,82	—	—	—
223	686169,68	1273069,92	686169,68	1273069,92	—	—	—
226	686171,23	1273066,59	686171,23	1273066,59	—	—	—
213	686176,07	1273056,57	686176,07	1273056,57	—	—	—
237	686210,39	1273073,85	686210,39	1273073,85	—	—	—

2. Сведения о частях границ уточняемого земельного участка с кадастровым номером 34:19:100102:64

Обозначение части границ		Горизонтальное проложение (S), м	Описание прохождения части границ	Сведения о согласовании местоположения границ(согласовано/спорное)
от т.	до т.			
1	2	3	4	5
237	238	8,93	—	—
238	234	28,97	—	—
234	235	24,21	—	—
235	239	7,34	—	согласовано
239	223	17,37	—	согласовано
223	226	3,67	—	—

226	213	11,13	—	—
213	237	38,42	—	—

3. Характеристики уточняемого земельного участка с кадастровым номером 34:19:100102:64

№ п/п	Наименование характеристик земельного участка	Значение характеристики
1	**2**	**3**
1.	Адрес земельного участка	Волгоградская обл., Новоаннинский р-н, г. Новоаннинский, ул. Советская, д. 12
1.1.	Сведения о местоположении земельного участка (при отсутствии адреса) в структурированном в соответствии с федеральной информационной адресной системой виде	—
1.2.	Дополнительные сведения о местоположении земельного участка	—
2.	Площадь земельного участка ± величина погрешности определения(вычисления) площади (**Р ± ΔР**), **м²**	1076±11
3.	Формула, примененная для вычисления предельной погрешности определения площади земельного участка, с подставленными значениями и итоговые (вычисленные) значения (**ΔР**), м2	ΔР = = = 11
4.	Площадь земельного участка согласно сведениям Единого государственного реестра недвижимости (**Ркад**), **м²**	1077
5.	Оценка расхождения **Р** и **Ркад (Р – Ркад), м²**	-1
6.	Предельный минимальный и максимальный размеры земельного участка (**Рмин и Рмакс), м²**	Рмин=200, Рмакс=5000
7.	Кадастровый или иной государственный учетный номер (инвентарный) здания, сооружения, объекта незавершенного строительства, расположенного на земельном участке	34:19:100102:142
8.	Вид (виды) разрешенного использования	Для эксплуатации и обслуживания объектов индивидуального жилищного строительства
8.1.	Дополнительные сведения об использовании земельного участка	—
9.	Сведения о земельных участках (землях общего пользования, территории общего пользования), посредством которых обеспечивается доступ	—
10.	Иные сведения	—

4. Пояснения к сведениям об уточняемом земельном участке с кадастровым номером 34:19:100102:64 :

1.	—

1. Сведения о характерных точках границ уточняемого земельного участка с кадастровым номером 34:19:100102:73

Система координат МСК-34 **Зона №** 1

Обозначение характерных точек границ	Координаты, м				Метод определения координат	Формулы, примененные для расчета средней квадратической погрешности определения координат характерных точек границ (M_t), с подставленными в такие формулы значениями и итоговые (вычисленные) значения M_t, м	Описание закрепления точки
	содержатся в Едином государственном реестре недвижимости		определены в результате выполнения комплексных кадастровых работ				
	X	Y	X	Y			
1	2	3	4	5	6	7	8
239	686165,66	1273086,82	686165,66	1273086,82	—	—	—
236	686165,69	1273087,25	686165,69	1273087,25	—	—	—
248	686166,02	1273090,73	686166,02	1273090,73	—	—	—
249	686157,72	1273096,87	686157,72	1273096,87	—	—	—
255	686154,57	1273098,21	686154,57	1273098,21	—	—	—
254	686146,51	1273098,92	686146,51	1273098,92	—	—	—
275	686146,47	1273098,70	686146,47	1273098,70	—	—	—
267	686140,51	1273099,13	—	—	—	—	—
266	686121,50	1273100,95	—	—	—	—	—
н21У	—	—	686138,09	1273099,35	Метод спутниковых геодезических измерений (определений)	Mt = SQRT(M1^2+M2^2) = SQRT(0,6^2+0,08^2) = 0,1 м	—
272	686119,10	1273101,16	686119,10	1273101,16	—	—	—
274	686119,85	1273084,89	686119,85	1273084,89	—	—	—
273	686140,28	1273086,08	686140,28	1273086,08	—	—	—
239	686165,66	1273086,82	686165,66	1273086,82	—	—	—

2. Сведения о частях границ уточняемого земельного участка с кадастровым номером 34:19:100102:73

Обозначение части границ		Горизонтальное проложение (S), м	Описание прохождения части границ	Сведения о согласовании местоположения границ(согласовано/спорное)
от т.	до т.			
1	2	3	4	5
239	236	0,43	—	согласовано
236	248	3,50	—	согласовано
248	249	10,32	—	согласовано
249	255	3,42	—	согласовано
255	254	8,09	—	—
254	275	0,22	—	согласовано

275	н21У	8,41	—	согласовано
н21У	272	19,08	—	согласовано
272	274	16,29	—	—
274	273	20,46	—	—
273	239	25,39	—	—

3. Характеристики уточняемого земельного участка с кадастровым номером 34:19:100102:73

№ п/п	Наименование характеристик земельного участка	Значение характеристики
1	2	3
1.	Адрес земельного участка	—
1.1.	Сведения о местоположении земельного участка (при отсутствии адреса) в структурированном в соответствии с федеральной информационной адресной системой виде	обл. Волгоградская, р-н Новоаннинский, г. Новоаннинский, пер. Революционный, дом 4
1.2.	Дополнительные сведения о местоположении земельного участка	—
2.	Площадь земельного участка ± величина погрешности определения(вычисления) площади (**Р ± ΔР**), **м²**	576±8
3.	Формула, примененная для вычисления предельной погрешности определения площади земельного участка, с подставленными значениями и итоговые (вычисленные) значения (**ΔР**), м2	ΔР = = = 8
4.	Площадь земельного участка согласно сведениям Единого государственного реестра недвижимости (**Ркад**), **м²**	576
5.	Оценка расхождения **Р** и **Ркад (Р – Ркад), м²**	0
6.	Предельный минимальный и максимальный размеры земельного участка (**Рмин и Рмакс), м²**	Рмин=200, Рмакс=5000
7.	Кадастровый или иной государственный учетный номер (инвентарный) здания, сооружения, объекта незавершенного строительства, расположенного на земельном участке	34:19:100102:220
8.	Вид (виды) разрешенного использования	Индивидуальное жилищное строительство
8.1.	Дополнительные сведения об использовании земельного участка	—
9.	Сведения о земельных участках (землях общего пользования, территории общего пользования), посредством которых обеспечивается доступ	—
10.	Иные сведения	—

4. Пояснения к сведениям об уточняемом земельном участке с кадастровым номером 34:19:100102:73 :

1.	—

1. Сведения о характерных точках границ уточняемого земельного участка с кадастровым номером 34:19:100102:75

Система координат МСК-34 **Зона №** 1

Обозначение характерных точек границ	Координаты, м				Метод определения координат	Формулы, примененные для расчета средней квадратической погрешности определения координат характерных точек границ (M_t), с подставленными в такие формулы значениями и итоговые (вычисленные) значения M_t, м	Описание закрепления точки
	содержатся в Едином государственном реестре недвижимости		определены в результате выполнения комплексных кадастровых работ				
	X	Y	X	Y			
1	2	3	4	5	6	7	8
146	—	—	686147,93	1272969,53	—	—	—
169	—	—	686147,69	1272971,60	—	—	—
156	686147,22	1272976,26	686147,22	1272976,26	—	—	—
155	686146,13	1272986,26	686146,13	1272986,26	—	—	—
158	686145,40	1272996,72	686145,40	1272996,72	—	—	—
159	686142,69	1272996,26	686142,69	1272996,26	—	—	—
160	686141,71	1272995,69	686141,71	1272995,69	—	—	—
161	686137,47	1272995,05	686137,47	1272995,05	—	—	—
162	686137,85	1272992,50	686137,85	1272992,50	—	—	—
163	686124,70	1272991,45	686124,70	1272991,45	—	—	—
164	686124,40	1272991,42	686124,40	1272991,42	—	—	—
165	686125,38	1272976,39	686125,38	1272976,39	—	—	—
166	686125,61	1272975,95	686125,61	1272975,95	—	—	—
167	686125,94	1272972,44	686125,94	1272972,44	—	—	—
168	686126,47	1272967,87	686126,47	1272967,87	—	—	—
149	686126,50	1272967,46	686126,50	1272967,46	—	—	—
150	686130,84	1272967,93	686130,84	1272967,93	—	—	—
151	686130,77	1272968,36	686130,77	1272968,36	—	—	—
152	686135,72	1272968,89	686135,72	1272968,89	—	—	—
153	686139,27	1272969,22	686139,27	1272969,22	—	—	—
154	686145,82	1272969,49	686145,82	1272969,49	—	—	—
148	686147,93	1272969,52	—	—	—	—	—
157	686147,69	1272971,59	—	—	—	—	—
146	—	—	686147,93	1272969,53	—	—	—

2. Сведения о частях границ уточняемого земельного участка с кадастровым номером 34:19:100102:75

Обозначение части границ		Горизонтальное проложение (S), м	Описание прохождения части границ	Сведения о согласовании местоположения границ(согласовано/спорное)
от т.	до т.			

1	2	3	4	5
146	169	2,08	—	согласовано
169	156	4,68	—	согласовано
156	155	10,06	—	—
155	158	10,49	—	—
158	159	2,75	—	—
159	160	1,13	—	—
160	161	4,29	—	—
161	162	2,58	—	—
162	163	13,19	—	—
163	164	0,30	—	—
164	165	15,06	—	—
165	166	0,50	—	—
166	167	3,53	—	—
167	168	4,60	—	—
168	149	0,41	—	—
149	150	4,37	—	согласовано
150	151	0,44	—	согласовано
151	152	4,98	—	согласовано
152	153	3,57	—	согласовано
153	154	6,56	—	согласовано
154	146	2,11	—	согласовано

3. Характеристики уточняемого земельного участка с кадастровым номером 34:19:100102:75

№ п/п	Наименование характеристик земельного участка	Значение характеристики
1	2	3
1.	Адрес земельного участка	Волгоградская обл., Новоаннинский р-н, г. Новоаннинский, пер. Революционный, д. 16
1.1.	Сведения о местоположении земельного участка (при отсутствии адреса) в структурированном в соответствии с федеральной информационной адресной системой виде	—
1.2.	Дополнительные сведения о местоположении земельного участка	—
2.	Площадь земельного участка ± величина погрешности определения(вычисления) площади (**Р ± ΔР**), **м²**	530±8
3.	Формула, примененная для вычисления предельной погрешности определения площади земельного участка, с подставленными значениями и итоговые (вычисленные) значения (**ΔР**), м2	ΔР = = = 8

1	2	3
4.	Площадь земельного участка согласно сведениям Единого государственного реестра недвижимости (**Ркад**), **м²**	530
5.	Оценка расхождения **Р** и **Ркад (Р – Ркад), м²**	0
6.	Предельный минимальный и максимальный размеры земельного участка (**Рмин и Рмакс), м²**	Рмин=200, Рмакс=5000
7.	Кадастровый или иной государственный учетный номер (инвентарный) здания, сооружения, объекта незавершенного строительства, расположенного на земельном участке	34:19:100102:165
8.	Вид (виды) разрешенного использования	для размещения объектов индивидуального жилищного строительства
8.1.	Дополнительные сведения об использовании земельного участка	—
9.	Сведения о земельных участках (землях общего пользования, территории общего пользования), посредством которых обеспечивается доступ	—
10.	Иные сведения	—

4. Пояснения к сведениям об уточняемом земельном участке с кадастровым номером 34:19:100102:75 :

1.	—

1. Сведения о характерных точках границ уточняемого земельного участка с кадастровым номером 34:19:100102:103

Система координат МСК-34 **Зона № 1**

Обозначение характерных точек границ	Координаты, м				Метод определения координат	Формулы, примененные для расчета средней квадратической погрешности определения координат характерных точек границ (M_t), с подставленными в такие формулы значениями и итоговые (вычисленные) значения M_t, м	Описание закрепления точки
	содержатся в Едином государственном реестре недвижимости		определены в результате выполнения комплексных кадастровых работ				
	X	Y	X	Y			
1	2	3	4	5	6	7	8
247	686163,42	1273109,12	686163,42	1273109,12	—	—	—
246	686169,78	1273123,01	686169,78	1273123,01	—	—	—
250	686158,92	1273127,63	686158,92	1273127,63	—	—	—
251	686148,89	1273129,94	686148,89	1273129,94	—	—	—
252	686148,70	1273127,21	686148,70	1273127,21	—	—	—
253	686147,45	1273108,32	686147,45	1273108,32	—	—	—
254	686146,51	1273098,92	686146,51	1273098,92	—	—	—
255	686154,57	1273098,21	686154,57	1273098,21	—	—	—
256	686157,96	1273097,17	—	—	—	—	—

249	—	—	686157,72	1273096,87	—	—	—
247	686163,42	1273109,12	686163,42	1273109,12	—	—	—

2. Сведения о частях границ уточняемого земельного участка с кадастровым номером 34:19:100102:103

Обозначение части границ		Горизонтальное проложение (S), м	Описание прохождения части границ	Сведения о согласовании местоположения границ(согласовано/спорное)
от т.	до т.			
1	2	3	4	5
247	246	15,28	—	согласовано
246	250	11,80	—	—
250	251	10,29	—	—
251	252	2,74	—	согласовано
252	253	18,93	—	согласовано
253	254	9,45	—	согласовано
254	255	8,09	—	—
255	249	3,42	—	согласовано
249	247	13,51	—	согласовано

3. Характеристики уточняемого земельного участка с кадастровым номером 34:19:100102:103

№ п/п	Наименование характеристик земельного участка	Значение характеристики
1	2	3
1.	Адрес земельного участка	—
1.1.	Сведения о местоположении земельного участка (при отсутствии адреса) в структурированном в соответствии с федеральной информационной адресной системой виде	обл. Волгоградская, г. Новоаннинский, ул. Советская, дом 18
1.2.	Дополнительные сведения о местоположении земельного участка	—
2.	Площадь земельного участка ± величина погрешности определения(вычисления) площади (**Р ± ΔР**), **м²**	495±8
3.	Формула, примененная для вычисления предельной погрешности определения площади земельного участка, с подставленными значениями и итоговые (вычисленные) значения (**ΔР**), м2	ΔР = = = 8
4.	Площадь земельного участка согласно сведениям Единого государственного реестра недвижимости (**Ркад**), **м²**	495
5.	Оценка расхождения **Р** и **Ркад (Р – Ркад), м²**	0
6.	Предельный минимальный и максимальный размеры земельного участка (**Рмин и Рмакс), м²**	Рмин=200, Рмакс=5000
7.	Кадастровый или иной государственный учетный номер (инвентарный) здания, сооружения, объекта незавершенного строительства, расположенного на земельном участке	34:19:100102:256

1	2	3
8.	Вид (виды) разрешенного использования	индивидуальная жилая застройка
8.1.	Дополнительные сведения об использовании земельного участка	—
9.	Сведения о земельных участках (землях общего пользования, территории общего пользования), посредством которых обеспечивается доступ	—
10.	Иные сведения	—

4. Пояснения к сведениям об уточняемом земельном участке с кадастровым номером 34:19:100102:103 :

1.	—

1. Сведения о характерных точках границ уточняемого земельного участка с кадастровым номером 34:19:100102:114

Система координат МСК-34 **Зона № 1**

Обозначение характерных точек границ	Координаты, м				Метод определения координат	Формулы, примененные для расчета средней квадратической погрешности определения координат характерных точек границ (M_t), с подставленными в такие формулы значениями и итоговые (вычисленные) значения M_t, м	Описание закрепления точки
	содержатся в Едином государственном реестре недвижимости		определены в результате выполнения комплексных кадастровых работ				
	X	Y	X	Y			
1	2	3	4	5	6	7	8
26	686049,22	1272944,97	686049,22	1272944,97	—	—	—
19	686047,88	1272963,89	686047,88	1272963,89	—	—	—
20	686047,22	1272968,65	686047,22	1272968,65	—	—	—
21	686045,99	1272975,83	686045,99	1272975,83	—	—	—
22	686044,34	1272985,46	686044,34	1272985,46	—	—	—
23	686041,70	1272999,56	686041,70	1272999,56	—	—	—
24	686023,54	1272994,80	686023,54	1272994,80	—	—	—
25	686024,06	1272986,99	—	—	—	—	—
27	—	—	686023,82	1272985,53	—	—	—
28	—	—	686024,83	1272974,37	—	—	—
18	686027,13	1272943,90	686027,13	1272943,90	—	—	—
26	686049,22	1272944,97	686049,22	1272944,97	—	—	—

2. Сведения о частях границ уточняемого земельного участка с кадастровым номером 34:19:100102:114

Обозначение части границ		Горизонтальное проложение (S), м	Описание прохождения части границ	Сведения о согласовании местоположения границ(согласовано/спорное)
от т.	до т.			
1	2	3	4	5

26	19	18,97	—	согласовано
19	20	4,81	—	—
20	21	7,28	—	—
21	22	9,77	—	—
22	23	14,35	—	—
23	24	18,77	—	—
24	27	9,27	—	согласовано
27	28	11,21	—	согласовано
28	18	30,56	—	согласовано
18	26	22,12	—	—

3. Характеристики уточняемого земельного участка с кадастровым номером 34:19:100102:114

№ п/п	Наименование характеристик земельного участка	Значение характеристики
1	**2**	**3**
1.	Адрес земельного участка	Волгоградская обл., Новоаннинский р-н, г. Новоаннинский, ул. Ленина, д. 19
1.1.	Сведения о местоположении земельного участка (при отсутствии адреса) в структурированном в соответствии с федеральной информационной адресной системой виде	—
1.2.	Дополнительные сведения о местоположении земельного участка	—
2.	Площадь земельного участка ± величина погрешности определения(вычисления) площади (**Р ± ΔР**), **м²**	1124±12
3.	Формула, примененная для вычисления предельной погрешности определения площади земельного участка, с подставленными значениями и итоговые (вычисленные) значения (**ΔР**), м2	ΔР = = = 12
4.	Площадь земельного участка согласно сведениям Единого государственного реестра недвижимости (**Ркад**), **м²**	1118
5.	Оценка расхождения **Р** и **Ркад (Р – Ркад), м²**	6
6.	Предельный минимальный и максимальный размеры земельного участка (**Рмин и Рмакс), м²**	Рмин=200, Рмакс=5000
7.	Кадастровый или иной государственный учетный номер (инвентарный) здания, сооружения, объекта незавершенного строительства, расположенного на земельном участке	34:19:100102:198
8.	Вид (виды) разрешенного использования	для эксплуатации и обслуживания объектов индивидуального жилищного строительства
8.1.	Дополнительные сведения об использовании земельного участка	—
9.	Сведения о земельных участках (землях общего пользования, территории общего пользования), посредством которых обеспечивается доступ	—

1	2	3
10.	Иные сведения	—

4. Пояснения к сведениям об уточняемом земельном участке с кадастровым номером 34:19:100102:114 :

1.	—

1. Сведения о характерных точках границ уточняемого земельного участка с кадастровым номером 34:19:100102:116

Система координат МСК-34 **Зона № 1**

Обозначение характерных точек границ	Координаты, м				Метод определения координат	Формулы, примененные для расчета средней квадратической погрешности определения координат характерных точек границ (M_t), с подставленными в такие формулы значениями и итоговые (вычисленные) значения M_t, м	Описание закрепления точки
	содержатся в Едином государственном реестре недвижимости		определены в результате выполнения комплексных кадастровых работ				
	X	Y	X	Y			
1	2	3	4	5	6	7	8
29	686072,00	1272943,42	686072,00	1272943,42	—	—	—
42	686068,53	1272971,21	686068,53	1272971,21	—	—	—
41	686067,32	1272980,89	686067,32	1272980,89	—	—	—
40	686066,96	1272986,34	686066,96	1272986,34	—	—	—
39	686066,76	1272987,68	686066,76	1272987,68	—	—	—
38	686066,93	1272990,42	686066,93	1272990,42	—	—	—
43	—	—	686066,38	1272999,67	—	—	—
37	686065,70	1273011,08	686065,70	1273011,08	—	—	—
36	686064,69	1273013,24	686064,69	1273013,24	—	—	—
35	686064,99	1273015,32	686064,99	1273015,32	—	—	—
34	686063,03	1273033,59	686063,03	1273033,59	—	—	—
33	686053,73	1273033,36	686053,73	1273033,36	—	—	—
32	686030,75	1273032,78	686030,75	1273032,78	—	—	—
31	686021,36	1273032,55	686021,36	1273032,55	—	—	—
24	686023,54	1272994,80	686023,54	1272994,80	—	—	—
23	686041,70	1272999,56	686041,70	1272999,56	—	—	—
22	686044,34	1272985,46	686044,34	1272985,46	—	—	—
21	686045,99	1272975,83	686045,99	1272975,83	—	—	—
20	686047,22	1272968,65	686047,22	1272968,65	—	—	—
19	686047,88	1272963,89	686047,88	1272963,89	—	—	—
26	—	—	686049,22	1272944,97	—	—	—

30	686049,37	1272942,88	686049,37	1272942,88	—	—	—
29	686072,00	1272943,42	686072,00	1272943,42	—	—	—

2. Сведения о частях границ уточняемого земельного участка с кадастровым номером 34:19:100102:116

Обозначение части границ		Горизонтальное проложение (S), м	Описание прохождения части границ	Сведения о согласовании местоположения границ(согласовано/спорное)
от т.	до т.			
1	2	3	4	5
29	42	28,01	—	согласовано
42	41	9,76	—	—
41	40	5,46	—	—
40	39	1,35	—	—
39	38	2,75	—	—
38	43	9,27	—	согласовано
43	37	11,43	—	согласовано
37	36	2,38	—	—
36	35	2,10	—	—
35	34	18,37	—	—
34	33	9,30	—	согласовано
33	32	22,99	—	—
32	31	9,39	—	—
31	24	37,81	—	—
24	23	18,77	—	—
23	22	14,35	—	—
22	21	9,77	—	—
21	20	7,28	—	—
20	19	4,81	—	—
19	26	18,97	—	согласовано
26	30	2,10	—	согласовано
30	29	22,64	—	—

3. Характеристики уточняемого земельного участка с кадастровым номером 34:19:100102:116

№ п/п	Наименование характеристик земельного участка	Значение характеристики
1	2	3
1.	Адрес земельного участка	Волгоградская обл., Новоаннинский р-н, г. Новоаннинский, ул. Ленина, д. 17
1.1.	Сведения о местоположении земельного участка (при отсутствии адреса) в структурированном в соответствии с федеральной информационной адресной системой виде	—

1	2	3
1.2.	Дополнительные сведения о местоположении земельного участка	—
2.	Площадь земельного участка ± величина погрешности определения(вычисления) площади (**Р ± ΔР**), **м²**	2737±18
3.	Формула, примененная для вычисления предельной погрешности определения площади земельного участка, с подставленными значениями и итоговые (вычисленные) значения (**ΔР**), м2	ΔР = = = 18
4.	Площадь земельного участка согласно сведениям Единого государственного реестра недвижимости (**Ркад**), **м²**	2737
5.	Оценка расхождения **Р** и **Ркад (Р – Ркад), м²**	0
6.	Предельный минимальный и максимальный размеры земельного участка (**Рмин и Рмакс), м²**	Рмин=200, Рмакс=5000
7.	Кадастровый или иной государственный учетный номер (инвентарный) здания, сооружения, объекта незавершенного строительства, расположенного на земельном участке	34:19:100102:230
8.	Вид (виды) разрешенного использования	Для индивидуального жилищного строительства
8.1.	Дополнительные сведения об использовании земельного участка	—
9.	Сведения о земельных участках (землях общего пользования, территории общего пользования), посредством которых обеспечивается доступ	—
10.	Иные сведения	—

4. Пояснения к сведениям об уточняемом земельном участке с кадастровым номером 34:19:100102:116 :

1.	—

1. Сведения о характерных точках границ уточняемого земельного участка с кадастровым номером 34:19:100102:123

Система координат МСК-34 **Зона № 1**

Обозначение характерных точек границ	Координаты, м				Метод определения координат	Формулы, примененные для расчета средней квадратической погрешности определения координат характерных точек границ (M_t), с подставленными в такие формулы значениями и итоговые (вычисленные) значения M_t, м	Описание закрепления точки
	содержатся в Едином государственном реестре недвижимости		определены в результате выполнения комплексных кадастровых работ				
	X	Y	X	Y			
1	2	3	4	5	6	7	8
34:19:100102:123(1)							
281	686102,73	1272985,63	686102,73	1272985,63	—	—	—
282	686109,83	1272986,83	686109,83	1272986,83	—	—	—

283	686113,10	1272987,38	686113,10	1272987,38	—	—	—
284	686112,13	1272998,26	686112,13	1272998,26	—	—	—
285	686111,93	1272998,24	686111,93	1272998,24	—	—	—
286	686095,15	1272995,87	686095,15	1272995,87	—	—	—
287	686095,32	1272994,35	686095,32	1272994,35	—	—	—
38	686066,93	1272990,42	686066,93	1272990,42	—	—	—
39	686066,76	1272987,68	686066,76	1272987,68	—	—	—
40	686066,96	1272986,34	686066,96	1272986,34	—	—	—
41	686067,32	1272980,89	686067,32	1272980,89	—	—	—
276	686090,40	1272983,35	686090,40	1272983,35	—	—	—
277	686096,13	1272992,74	686096,13	1272992,74	—	—	—
278	686102,39	1272993,74	686102,39	1272993,74	—	—	—
279	686103,66	1272992,94	686103,66	1272992,94	—	—	—
280	686104,24	1272988,74	—	—	—	—	—
н13У	—	—	686103,92	1272990,74	Метод спутниковых геодезических измерений (определений)	Mt = SQRT(M1^2+M2^2) = SQRT(0,6^2+0,08^2) = 0,1 м	—
н26У	—	—	686102,09	1272990,49	Метод спутниковых геодезических измерений (определений)	Mt = SQRT(M1^2+M2^2) = SQRT(0,6^2+0,08^2) = 0,1 м	—
281	686102,73	1272985,63	686102,73	1272985,63	—	—	—
34:19:100102:123(2)							
174	686113,29	1272979,15	686113,29	1272979,15	—	—	—
288	686113,00	1272983,02	686113,00	1272983,02	—	—	—
289	686113,47	1272983,22	686113,47	1272983,22	—	—	—
290	686113,39	1272984,21	686113,39	1272984,21	—	—	—
291	686110,00	1272983,59	686110,00	1272983,59	—	—	—
292	686110,09	1272982,56	686110,09	1272982,56	—	—	—
293	686098,68	1272980,78	686098,68	1272980,78	—	—	—
175	686098,96	1272976,90	686098,96	1272976,90	—	—	—
174	686113,29	1272979,15	686113,29	1272979,15	—	—	—

2. Сведения о частях границ уточняемого земельного участка с кадастровым номером 34:19:100102:123

Обозначение части границ		Горизонтальное проложение (S), м	Описание прохождения части границ	Сведения о согласовании местоположения границ(согласовано/спорное)
от т.	до т.			

1	2	3	4	5
34:19:100102:123(1)				
281	282	7,20	—	—
282	283	3,32	—	—
283	284	10,92	—	—
284	285	0,20	—	—
285	286	16,95	—	—
286	287	1,53	—	—
287	38	28,66	—	—
38	39	2,75	—	—
39	40	1,35	—	—
40	41	5,46	—	—
41	276	23,21	—	—
276	277	11,00	—	—
277	278	6,34	—	—
278	279	1,50	—	—
279	н13У	2,22	—	согласовано
н13У	н26У	1,85	—	согласовано
н26У	281	4,90	—	согласовано
34:19:100102:123(2)				
174	288	3,88	—	—
288	289	0,51	—	—
289	290	0,99	—	—
290	291	3,45	—	—
291	292	1,03	—	—
292	293	11,55	—	—
293	175	3,89	—	—
175	174	14,51	—	—

3. Характеристики уточняемого земельного участка с кадастровым номером 34:19:100102:123

№ п/п	Наименование характеристик земельного участка	Значение характеристики
1	2	3
1.	Адрес земельного участка	Волгоградская обл., Новоаннинский р-н, г. Новоаннинский, пер. Революционный
1.1.	Сведения о местоположении земельного участка (при отсутствии адреса) в структурированном в соответствии с федеральной информационной адресной системой виде	—

1	2	3
1.2.	Дополнительные сведения о местоположении земельного участка	—
2.	Площадь земельного участка ± величина погрешности определения(вычисления) площади (**Р ± ΔР**), **м²**	459±7 (1) 399,02±—; (2) 59,77±2,71
3.	Формула, примененная для вычисления предельной погрешности определения площади земельного участка, с подставленными значениями и итоговые (вычисленные) значения (**ΔР**), м2	ΔР = = = 7 (1) —; (2) ΔР = = = 2,71
4.	Площадь земельного участка согласно сведениям Единого государственного реестра недвижимости (**Ркад**), **м²**	455
5.	Оценка расхождения **Р** и **Ркад (Р – Ркад), м²**	4
6.	Предельный минимальный и максимальный размеры земельного участка (**Рмин и Рмакс), м²**	Рмин=200, Рмакс=5000
7.	Кадастровый или иной государственный учетный номер (инвентарный) здания, сооружения, объекта незавершенного строительства, расположенного на земельном участке	34:19:100102:239
8.	Вид (виды) разрешенного использования	Для эксплуатации и обслуживания объектов индивидуального жилищного строительства
8.1.	Дополнительные сведения об использовании земельного участка	—
9.	Сведения о земельных участках (землях общего пользования, территории общего пользования), посредством которых обеспечивается доступ	—
10.	Иные сведения	—

4. Пояснения к сведениям об уточняемом земельном участке с кадастровым номером 34:19:100102:123 :

1.	—

1. Сведения о характерных точках границ уточняемого земельного участка с кадастровым номером 34:19:100102:135

Система координат МСК-34 **Зона № 1**

Обозначение характерных точек границ	Координаты, м				Метод определения координат	Формулы, примененные для расчета средней квадратической погрешности определения координат характерных точек границ (M_t), с подставленными в такие формулы значениями и итоговые (вычисленные) значения M_t, м	Описание закрепления точки
	содержатся в Едином государственном реестре недвижимости		определены в результате выполнения комплексных кадастровых работ				
	X	Y	X	Y			
1	2	3	4	5	6	7	8
27	686023,82	1272985,53	686023,82	1272985,53	—	—	—

24	686023,54	1272994,80	686023,54	1272994,80	—	—	—
31	686021,36	1273032,55	686021,36	1273032,55	—	—	—
106	686020,91	1273035,38	686020,91	1273035,38	—	—	—
107	686010,34	1273037,81	686010,34	1273037,81	—	—	—
108	686001,98	1273038,85	—	—	—	—	—
120	—	—	686000,01	1273039,52	—	—	—
109	685999,53	1273039,51	685999,53	1273039,51	—	—	—
110	685995,38	1273040,62	685995,38	1273040,62	—	—	—
111	685991,61	1273041,60	685991,61	1273041,60	—	—	—
112	685988,67	1273042,09	685988,67	1273042,09	—	—	—
113	685986,92	1273042,19	685986,92	1273042,19	—	—	—
114	685970,83	1273042,15	685970,83	1273042,15	—	—	—
115	685970,08	1273042,15	685970,08	1273042,15	—	—	—
116	685970,60	1273031,45	685970,60	1273031,45	—	—	—
117	685994,24	1273029,02	685994,24	1273029,02	—	—	—
118	685995,78	1273013,14	685995,78	1273013,14	—	—	—
104	685995,86	1273010,91	685995,86	1273010,91	—	—	—
85	685997,27	1272992,51	685997,27	1272992,51	—	—	—
86	685997,77	1272985,38	685997,77	1272985,38	—	—	—
87	—	—	685998,06	1272985,37	—	—	—
119	686000,54	1272985,30	686000,54	1272985,30	—	—	—
17	—	—	686000,77	1272985,29	—	—	—
7	686005,25	1272985,27	686005,25	1272985,27	—	—	—
6	686005,31	1272984,25	686005,31	1272984,25	—	—	—
27	686023,82	1272985,53	686023,82	1272985,53	—	—	—

2. Сведения о частях границ уточняемого земельного участка с кадастровым номером 34:19:100102:135

Обозначение части границ		Горизонтальное проложение (S), м	Описание прохождения части границ	Сведения о согласовании местоположения границ(согласовано/спорное)
от т.	до т.			
1	2	3	4	5
27	24	9,27	—	согласовано
24	31	37,81	—	—
31	106	2,87	—	—
106	107	10,85	—	—
107	120	10,47	—	согласовано
120	109	0,48	—	согласовано
109	110	4,30	—	—

110	111	3,90	—	согласовано
111	112	2,98	—	согласовано
112	113	1,75	—	согласовано
113	114	16,09	—	согласовано
114	115	0,75	—	согласовано
115	116	10,71	—	—
116	117	23,76	—	—
117	118	15,95	—	—
118	104	2,23	—	—
104	85	18,45	—	согласовано
85	86	7,15	—	согласовано
86	87	0,29	—	согласовано
87	119	2,48	—	согласовано
119	17	0,23	—	согласовано
17	7	4,48	—	согласовано
7	6	1,02	—	—
6	27	18,55	—	—

3. Характеристики уточняемого земельного участка с кадастровым номером 34:19:100102:135

№ п/п	Наименование характеристик земельного участка	Значение характеристики
1	**2**	**3**
1.	Адрес земельного участка	Волгоградская обл., Новоаннинский р-н, г. Новоаннинский, пер. Интернациональный, д. 8
1.1.	Сведения о местоположении земельного участка (при отсутствии адреса) в структурированном в соответствии с федеральной информационной адресной системой виде	—
1.2.	Дополнительные сведения о местоположении земельного участка	—
2.	Площадь земельного участка ± величина погрешности определения(вычисления) площади (**Р ± ΔР**), **м²**	1702±14
3.	Формула, примененная для вычисления предельной погрешности определения площади земельного участка, с подставленными значениями и итоговые (вычисленные) значения (**ΔР**), м2	ΔР = = = 14
4.	Площадь земельного участка согласно сведениям Единого государственного реестра недвижимости (**Ркад**), **м²**	1700
5.	Оценка расхождения **Р** и **Ркад (Р – Ркад), м²**	2
6.	Предельный минимальный и максимальный размеры земельного участка (**Рмин и Рмакс), м²**	Рмин=200, Рмакс=5000

1	2	3
7.	Кадастровый или иной государственный учетный номер (инвентарный) здания, сооружения, объекта незавершенного строительства, расположенного на земельном участке	34:19:100102:193
8.	Вид (виды) разрешенного использования	для эксплуатации и обслуживания объектов индивидуального жилищного строительства
8.1.	Дополнительные сведения об использовании земельного участка	—
9.	Сведения о земельных участках (землях общего пользования, территории общего пользования), посредством которых обеспечивается доступ	—
10.	Иные сведения	—

4. Пояснения к сведениям об уточняемом земельном участке с кадастровым номером 34:19:100102:135 :

1.	—

1. Сведения о характерных точках границ уточняемого земельного участка с кадастровым номером 34:19:100102:138

Система координат МСК-34 **Зона № 1**

Обозначение характерных точек границ	Координаты, м				Метод определения координат	Формулы, примененные для расчета средней квадратической погрешности определения координат характерных точек границ (M_t), с подставленными в такие формулы значениями и итоговые (вычисленные) значения M_t, м	Описание закрепления точки
	содержатся в Едином государственном реестре недвижимости		определены в результате выполнения комплексных кадастровых работ				
	X	Y	X	Y			
1	2	3	4	5	6	7	8
90	—	—	685997,33	1272966,80	—	—	—
89	—	—	685997,99	1272973,22	—	—	—
88	—	—	685998,04	1272981,30	—	—	—
87	—	—	685998,06	1272985,37	—	—	—
86	—	—	685997,77	1272985,38	—	—	—
85	—	—	685997,27	1272992,51	—	—	—
84	685973,26	1272990,80	685973,26	1272990,80	—	—	—
76	685975,04	1272964,17	—	—	—	—	—
77	685981,95	1272964,51	—	—	—	—	—
78	685988,74	1272965,73	—	—	—	—	—
79	685990,17	1272966,17	—	—	—	—	—
80	685997,25	1272966,87	—	—	—	—	—
81	685997,72	1272973,25	—	—	—	—	—

82	685997,67	1272985,33	—	—	—	—	—
83	685997,21	1272992,38	—	—	—	—	—
95	—	—	685975,05	1272964,07	—	—	—
94	—	—	685981,98	1272964,39	—	—	—
93	—	—	685988,76	1272965,59	—	—	—
92	—	—	685990,22	1272966,05	—	—	—
91	—	—	685996,54	1272966,72	—	—	—
90	—	—	685997,33	1272966,80	—	—	—

2. Сведения о частях границ уточняемого земельного участка с кадастровым номером 34:19:100102:138

Обозначение части границ		Горизонтальное проложение (S), м	Описание прохождения части границ	Сведения о согласовании местоположения границ(согласовано/спорное)
от т.	до т.			
1	2	3	4	5
90	89	6,45	—	согласовано
89	88	8,08	—	согласовано
88	87	4,07	—	согласовано
87	86	0,29	—	согласовано
86	85	7,15	—	согласовано
85	84	24,07	—	согласовано
84	95	26,79	—	согласовано
95	94	6,94	—	согласовано
94	93	6,89	—	согласовано
93	92	1,53	—	согласовано
92	91	6,36	—	согласовано
91	90	0,79	—	согласовано

3. Характеристики уточняемого земельного участка с кадастровым номером 34:19:100102:138

№ п/п	Наименование характеристик земельного участка	Значение характеристики
1	2	3
1.	Адрес земельного участка	Волгоградская обл., Новоаннинский р-н, г. Новоаннинский, пер. Интернациональный, д. 14
1.1.	Сведения о местоположении земельного участка (при отсутствии адреса) в структурированном в соответствии с федеральной информационной адресной системой виде	—
1.2.	Дополнительные сведения о местоположении земельного участка	—
2.	Площадь земельного участка ± величина погрешности определения(вычисления) площади (**Р ± ΔР**), **м²**	625±9

1	2	3
3.	Формула, примененная для вычисления предельной погрешности определения площади земельного участка, с подставленными значениями и итоговые (вычисленные) значения (**ΔР**), м2	ΔР = = = 9
4.	Площадь земельного участка согласно сведениям Единого государственного реестра недвижимости (**Ркад**), **м²**	616
5.	Оценка расхождения **Р** и **Ркад (Р – Ркад), м²**	9
6.	Предельный минимальный и максимальный размеры земельного участка (**Рмин и Рмакс), м²**	Рмин=200, Рмакс=5000
7.	Кадастровый или иной государственный учетный номер (инвентарный) здания, сооружения, объекта незавершенного строительства, расположенного на земельном участке	34:19:100102:257
8.	Вид (виды) разрешенного использования	Для эксплуатации и обслуживания объектов индивидуального жилищного строительства
8.1.	Дополнительные сведения об использовании земельного участка	—
9.	Сведения о земельных участках (землях общего пользования, территории общего пользования), посредством которых обеспечивается доступ	—
10.	Иные сведения	—

4. Пояснения к сведениям об уточняемом земельном участке с кадастровым номером 34:19:100102:138 :

1.	—

Описание местоположения зданий, сооружений, объектов незавершенного строительства на земельном участке 1.

Сведения о характерных точках контура объекта недвижимости с кадастровым номером 34:00:000000:29278

Система координат МСК-34 **Зона № 1**

Обозначение характерных точек контура	Содержатся в Едином государственном реестре недвижимости			Определены в ходе выполнения комплексных кадастровых работ			Метод определения координат	Формулы, примененные для расчета средней квадратической погрешности определения координат характерных точек границ (M_t), с подставленными в такие формулы значениями и итоговые (вычисленные) значения M_t, м
	Координаты, м		Радиус, м	Координаты, м		Радиус, м		
	X	Y	R	X	Y	R		
1	2	3	4	5	6	7	8	9
н333О	—	—	—	686137,76	1272951,25	—	Метод спутниковых геодезических измерений (определений)	Mt = SQRT(M1^2+M2^2) = SQRT(0,6^2+0,08^2) = 0,1 м

н334О	—	—	—	686137,46	1272960,55	—	Метод спутниковых геодезических измерений (определений)	Mt = SQRT(M1^2+M2^2) = SQRT(0,6^2+0,08^2) = 0,1 м
н335О	—	—	—	686135,01	1272960,47	—	Метод спутниковых геодезических измерений (определений)	Mt = SQRT(M1^2+M2^2) = SQRT(0,6^2+0,08^2) = 0,1 м
н336О	—	—	—	686135,07	1272958,67	—	Метод спутниковых геодезических измерений (определений)	Mt = SQRT(M1^2+M2^2) = SQRT(0,6^2+0,08^2) = 0,1 м
н337О	—	—	—	686129,32	1272958,49	—	Метод спутниковых геодезических измерений (определений)	Mt = SQRT(M1^2+M2^2) = SQRT(0,6^2+0,08^2) = 0,1 м
н338О	—	—	—	686129,56	1272950,99	—	Метод спутниковых геодезических измерений (определений)	Mt = SQRT(M1^2+M2^2) = SQRT(0,6^2+0,08^2) = 0,1 м
н333О	—	—	—	686137,76	1272951,25	—	Метод спутниковых геодезических измерений (определений)	Mt = SQRT(M1^2+M2^2) = SQRT(0,6^2+0,08^2) = 0,1 м

2. Сведения о характеристиках объекта недвижимости с кадастровым номером 34:00:000000:29278

№ п/п	Наименование характеристики	Значение характеристики
1	2	3
1.	Вид объекта недвижимости	здание
2.	Ранее присвоенный государственный учетный номер (инвентарный) здания, сооружения, объекта незавершенного строительства	—

1	2	3
3.	Кадастровый номер земельного участка (земельных участков), в границах которого (которых) расположены здание, сооружение, объект незавершенного строительства	34:19:100102:87
4.	Уникальный учетный номер кадастрового квартала, в границах которого расположены здание, сооружение, объект незавершенного строительства	34:19:100102
5.	Адрес здания, сооружения, объекта незавершенного строительства	—
5.1.	Сведения о местоположении здания, сооружения, объекта незавершенного строительства (при отсутствии адреса) в структурированном в соответствии с федеральной информационной адресной системой виде	обл. Волгоградская, р-н Новоаннинский, г. Новоаннинский, ул. Ленина, д. 13/ пер. Революционный, д. 18
5.2.	Дополнительные сведения о местоположении	—
6.	Иные сведения	—

3. Пояснения к сведениям об объекте недвижимости с кадастровым номером 34:00:000000:29278 :

1.	—

1. Сведения о характерных точках контура объекта недвижимости с кадастровым номером 34:19:100102:141

Система координат МСК-34 **Зона № 1**

Обозначение характерных точек контура	Содержатся в Едином государственном реестре недвижимости			Определены в ходе выполнения комплексных кадастровых работ			Метод определения координат	Формулы, примененные для расчета средней квадратической погрешности определения координат характерных точек границ (M_t), с подставленными в такие формулы значениями и итоговые (вычисленные) значения M_t, м
	Координаты, м		Радиус, м	Координаты, м		Радиус, м		
	X	Y	R	X	Y	R		
1	2	3	4	5	6	7	8	9
н149О	—	—	—	686195,76	1272953,65	—	Метод спутниковых геодезических измерений (определений)	Mt = SQRT(M1^2+M2^2) = SQRT(0,6^2+0,08^2) = 0,1 м
н150О	—	—	—	686199,13	1272953,65	—	Метод спутниковых геодезических измерений (определений)	Mt = SQRT(M1^2+M2^2) = SQRT(0,6^2+0,08^2) = 0,1 м
н151О	—	—	—	686199,13	1272955,75	—	Метод спутниковых геодезических	Mt = SQRT(M1^2+M2^2) = SQRT(0,6^2+0,08^2) = 0,1 м

							измерений (определений)	
н152О	—	—	—	686202,92	1272955,75	—	Метод спутниковых геодезических измерений (определений)	Mt = SQRT(M1^2+M2^2) = SQRT(0,6^2+0,08^2) = 0,1 м
н153О	—	—	—	686202,92	1272966,85	—	Метод спутниковых геодезических измерений (определений)	Mt = SQRT(M1^2+M2^2) = SQRT(0,6^2+0,08^2) = 0,1 м
н154О	—	—	—	686198,67	1272966,85	—	Метод спутниковых геодезических измерений (определений)	Mt = SQRT(M1^2+M2^2) = SQRT(0,6^2+0,08^2) = 0,1 м
н155О	—	—	—	686198,67	1272968,65	—	Метод спутниковых геодезических измерений (определений)	Mt = SQRT(M1^2+M2^2) = SQRT(0,6^2+0,08^2) = 0,1 м
н156О	—	—	—	686196,52	1272968,65	—	Метод спутниковых геодезических измерений (определений)	Mt = SQRT(M1^2+M2^2) = SQRT(0,6^2+0,08^2) = 0,1 м
н157О	—	—	—	686196,52	1272966,85	—	Метод спутниковых геодезических измерений (определений)	Mt = SQRT(M1^2+M2^2) = SQRT(0,6^2+0,08^2) = 0,1 м
н158О	—	—	—	686191,97	1272966,85	—	Метод спутниковых геодезических измерений (определений)	Mt = SQRT(M1^2+M2^2) = SQRT(0,6^2+0,08^2) = 0,1 м

н159О	—	—	—	686191,97	1272965,16	—	Метод спутниковых геодезических измерений (определений)	Mt = SQRT(M1^2+M2^2) = SQRT(0,6^2+0,08^2) = 0,1 м
н160О	—	—	—	686191,27	1272965,16	—	Метод спутниковых геодезических измерений (определений)	Mt = SQRT(M1^2+M2^2) = SQRT(0,6^2+0,08^2) = 0,1 м
н161О	—	—	—	686191,27	1272957,41	—	Метод спутниковых геодезических измерений (определений)	Mt = SQRT(M1^2+M2^2) = SQRT(0,6^2+0,08^2) = 0,1 м
н162О	—	—	—	686191,97	1272957,41	—	Метод спутниковых геодезических измерений (определений)	Mt = SQRT(M1^2+M2^2) = SQRT(0,6^2+0,08^2) = 0,1 м
н163О	—	—	—	686191,97	1272955,75	—	Метод спутниковых геодезических измерений (определений)	Mt = SQRT(M1^2+M2^2) = SQRT(0,6^2+0,08^2) = 0,1 м
н164О	—	—	—	686195,76	1272955,75	—	Метод спутниковых геодезических измерений (определений)	Mt = SQRT(M1^2+M2^2) = SQRT(0,6^2+0,08^2) = 0,1 м
н149О	—	—	—	686195,76	1272953,65	—	Метод спутниковых геодезических измерений (определений)	Mt = SQRT(M1^2+M2^2) = SQRT(0,6^2+0,08^2) = 0,1 м

2. Сведения о характеристиках объекта недвижимости с кадастровым номером 34:19:100102:141

№ п/п	Наименование характеристики	Значение характеристики

1	2	3
1.	Вид объекта недвижимости	здание
2.	Ранее присвоенный государственный учетный номер (инвентарный) здания, сооружения, объекта незавершенного строительства	—
3.	Кадастровый номер земельного участка (земельных участков), в границах которого (которых) расположены здание, сооружение, объект незавершенного строительства	34:19:100102:67
4.	Уникальный учетный номер кадастрового квартала, в границах которого расположены здание, сооружение, объект незавершенного строительства	34:19:100102
5.	Адрес здания, сооружения, объекта незавершенного строительства	—
5.1.	Сведения о местоположении здания, сооружения, объекта незавершенного строительства (при отсутствии адреса) в структурированном в соответствии с федеральной информационной адресной системой виде	Волгоградская область, р-н. Новоаннинский, г. Новоаннинский, ул. Ленина, д. 7
5.2.	Дополнительные сведения о местоположении	—
6.	Иные сведения	—

3. Пояснения к сведениям об объекте недвижимости с кадастровым номером 34:19:100102:141 :

1.	—

1. Сведения о характерных точках контура объекта недвижимости с кадастровым номером 34:19:100102:142

Система координат МСК-34 **Зона № 1**

Обозначение характерных точек контура	Содержатся в Едином государственном реестре недвижимости			Определены в ходе выполнения комплексных кадастровых работ			Метод определения координат	Формулы, примененные для расчета средней квадратической погрешности определения координат характерных точек границ (M_t), с подставленными в такие формулы значениями и итоговые (вычисленные) значения M_t, м
	Координаты, м		Радиус, м	Координаты, м		Радиус, м		
	X	Y	R	X	Y	R		
1	2	3	4	5	6	7	8	9
н35О	—	—	—	686202,97	1273073,45	—	Метод спутниковых геодезических измерений (определений)	Mt = SQRT(M1^2+M2^2) = SQRT(0,6^2+0,08^2) = 0,1 м
н36О	—	—	—	686196,76	1273087,00	—	Метод спутниковых геодезических измерений (определений)	Mt = SQRT(M1^2+M2^2) = SQRT(0,6^2+0,08^2) = 0,1 м

н37О	—	—	—	686195,76	1273086,54	—	Метод спутниковых геодезических измерений (определений)	Mt = SQRT(M1^2+M2^2) = SQRT(0,6^2+0,08^2) = 0,1 м
н38О	—	—	—	686195,26	1273087,63	—	Метод спутниковых геодезических измерений (определений)	Mt = SQRT(M1^2+M2^2) = SQRT(0,6^2+0,08^2) = 0,1 м
н39О	—	—	—	686192,39	1273086,31	—	Метод спутниковых геодезических измерений (определений)	Mt = SQRT(M1^2+M2^2) = SQRT(0,6^2+0,08^2) = 0,1 м
н40О	—	—	—	686192,89	1273085,22	—	Метод спутниковых геодезических измерений (определений)	Mt = SQRT(M1^2+M2^2) = SQRT(0,6^2+0,08^2) = 0,1 м
н41О	—	—	—	686191,31	1273084,50	—	Метод спутниковых геодезических измерений (определений)	Mt = SQRT(M1^2+M2^2) = SQRT(0,6^2+0,08^2) = 0,1 м
н42О	—	—	—	686197,51	1273070,95	—	Метод спутниковых геодезических измерений (определений)	Mt = SQRT(M1^2+M2^2) = SQRT(0,6^2+0,08^2) = 0,1 м
н35О	—	—	—	686202,97	1273073,45	—	Метод спутниковых геодезических измерений (определений)	Mt = SQRT(M1^2+M2^2) = SQRT(0,6^2+0,08^2) = 0,1 м

2. Сведения о характеристиках объекта недвижимости с кадастровым номером 34:19:100102:142

№ п/п	Наименование характеристики	Значение характеристики

1	2	3
1.	Вид объекта недвижимости	здание
2.	Ранее присвоенный государственный учетный номер (инвентарный) здания, сооружения, объекта незавершенного строительства	—
3.	Кадастровый номер земельного участка (земельных участков), в границах которого (которых) расположены здание, сооружение, объект незавершенного строительства	34:19:100102:64
4.	Уникальный учетный номер кадастрового квартала, в границах которого расположены здание, сооружение, объект незавершенного строительства	34:19:100102
5.	Адрес здания, сооружения, объекта незавершенного строительства	Волгоградская обл., Новоаннинский р-н, г. Новоаннинский, ул. Советская, д. 12
5.1.	Сведения о местоположении здания, сооружения, объекта незавершенного строительства (при отсутствии адреса) в структурированном в соответствии с федеральной информационной адресной системой виде	—
5.2.	Дополнительные сведения о местоположении	—
6.	Иные сведения	—

3. Пояснения к сведениям об объекте недвижимости с кадастровым номером 34:19:100102:142 :

1.	—

1. Сведения о характерных точках контура объекта недвижимости с кадастровым номером 34:19:100102:143

Система координат МСК-34 **Зона № 1**

Обозначение характерных точек контура	Содержатся в Едином государственном реестре недвижимости			Определены в ходе выполнения комплексных кадастровых работ			Метод определения координат	Формулы, примененные для расчета средней квадратической погрешности определения координат характерных точек границ (M_t), с подставленными в такие формулы значениями и итоговые (вычисленные) значения M_t, м
	Координаты, м		Радиус, м	Координаты, м		Радиус, м		
	X	Y	R	X	Y	R		
1	2	3	4	5	6	7	8	9
н171О	—	—	—	686162,93	1272950,17	—	Метод спутниковых геодезических измерений (определений)	Mt = SQRT(M1^2+M2^2) = SQRT(0,6^2+0,08^2) = 0,1 м
н172О	—	—	—	686162,93	1272966,40	—	Метод спутниковых геодезических	Mt = SQRT(M1^2+M2^2) = SQRT(0,6^2+0,08^2) = 0,1 м

							измерений (определений)	
н173О	—	—	—	686151,78	1272966,40	—	Метод спутниковых геодезических измерений (определений)	Mt = SQRT(M1^2+M2^2) = SQRT(0,6^2+0,08^2) = 0,1 м
н174О	—	—	—	686151,78	1272950,17	—	Метод спутниковых геодезических измерений (определений)	Mt = SQRT(M1^2+M2^2) = SQRT(0,6^2+0,08^2) = 0,1 м
н171О	—	—	—	686162,93	1272950,17	—	Метод спутниковых геодезических измерений (определений)	Mt = SQRT(M1^2+M2^2) = SQRT(0,6^2+0,08^2) = 0,1 м

2. Сведения о характеристиках объекта недвижимости с кадастровым номером 34:19:100102:143

№ п/п	Наименование характеристики	Значение характеристики
1	2	3
1.	Вид объекта недвижимости	здание
2.	Ранее присвоенный государственный учетный номер (инвентарный) здания, сооружения, объекта незавершенного строительства	—
3.	Кадастровый номер земельного участка (земельных участков), в границах которого (которых) расположены здание, сооружение, объект незавершенного строительства	34:19:100102:117
4.	Уникальный учетный номер кадастрового квартала, в границах которого расположены здание, сооружение, объект незавершенного строительства	34:19:100102
5.	Адрес здания, сооружения, объекта незавершенного строительства	—
5.1.	Сведения о местоположении здания, сооружения, объекта незавершенного строительства (при отсутствии адреса) в структурированном в соответствии с федеральной информационной адресной системой виде	Волгоградская область, р-н. Новоаннинский, г. Новоаннинский, ул. Ленина, д. 11
5.2.	Дополнительные сведения о местоположении	—
6.	Иные сведения	—

3. Пояснения к сведениям об объекте недвижимости с кадастровым номером 34:19:100102:143 :

1.	—

1. Сведения о характерных точках контура объекта недвижимости с кадастровым номером 34:19:100102:144

Система координат МСК-34 **Зона № 1**

Обозначение характерных точек контура	Содержатся в Едином государственном реестре недвижимости			Определены в ходе выполнения комплексных кадастровых работ			Метод определения координат	Формулы, примененные для расчета средней квадратической погрешности определения координат характерных точек границ (M_t), с подставленными в такие формулы значениями и итоговые (вычисленные) значения M_t, м
	Координаты, м		Радиус, м	Координаты, м		Радиус, м		
	X	Y	R	X	Y	R		
1	2	3	4	5	6	7	8	9
н311О	—	—	—	686167,60	1273016,52	—	Метод спутниковых геодезических измерений (определений)	Mt = SQRT(M1^2+M2^2) = SQRT(0,6^2+0,08^2) = 0,1 м
н312О	—	—	—	686166,30	1273027,45	—	Метод спутниковых геодезических измерений (определений)	Mt = SQRT(M1^2+M2^2) = SQRT(0,6^2+0,08^2) = 0,1 м
н313О	—	—	—	686163,62	1273027,13	—	Метод спутниковых геодезических измерений (определений)	Mt = SQRT(M1^2+M2^2) = SQRT(0,6^2+0,08^2) = 0,1 м
н314О	—	—	—	686163,86	1273025,14	—	Метод спутниковых геодезических измерений (определений)	Mt = SQRT(M1^2+M2^2) = SQRT(0,6^2+0,08^2) = 0,1 м
н315О	—	—	—	686160,18	1273024,71	—	Метод спутниковых геодезических измерений (определений)	Mt = SQRT(M1^2+M2^2) = SQRT(0,6^2+0,08^2) = 0,1 м
н316О	—	—	—	686161,24	1273015,77	—	Метод спутниковых геодезических	Mt = SQRT(M1^2+M2^2) = SQRT(0,6^2+0,08^2) = 0,1 м

							измерений (определений)	
н311О	—	—	—	686167,60	1273016,52	—	Метод спутниковых геодезических измерений (определений)	Mt = SQRT(M1^2+M2^2) = SQRT(0,6^2+0,08^2) = 0,1 м

2. Сведения о характеристиках объекта недвижимости с кадастровым номером 34:19:100102:144

№ п/п	Наименование характеристики	Значение характеристики
1	2	3
1.	Вид объекта недвижимости	здание
2.	Ранее присвоенный государственный учетный номер (инвентарный) здания, сооружения, объекта незавершенного строительства	—
3.	Кадастровый номер земельного участка (земельных участков), в границах которого (которых) расположены здание, сооружение, объект незавершенного строительства	34:19:100102:15
4.	Уникальный учетный номер кадастрового квартала, в границах которого расположены здание, сооружение, объект незавершенного строительства	34:19:100102
5.	Адрес здания, сооружения, объекта незавершенного строительства	—
5.1.	Сведения о местоположении здания, сооружения, объекта незавершенного строительства (при отсутствии адреса) в структурированном в соответствии с федеральной информационной адресной системой виде	Волгоградская область, р-н. Новоаннинский, г. Новоаннинский, пер. Революционный, д. 10
5.2.	Дополнительные сведения о местоположении	—
6.	Иные сведения	—

3. Пояснения к сведениям об объекте недвижимости с кадастровым номером 34:19:100102:144 :

1.	—

1. Сведения о характерных точках контура объекта недвижимости с кадастровым номером 34:19:100102:145

Система координат МСК-34 **Зона № 1**

Обозначение характерных точек контура	Содержатся в Едином государственном реестре недвижимости			Определены в ходе выполнения комплексных кадастровых работ			Метод определения координат	Формулы, примененные для расчета средней квадратической погрешности определения координат характерных точек границ (M_t), с подставленными в такие формулы значениями и итоговые (вычисленные) значения M_t, м
	Координаты, м		Радиус, м	Координаты, м		Радиус, м		
	X	Y	R	X	Y	R		
1	2	3	4	5	6	7	8	9

н143О	—	—	—	686215,69	1272951,70	—	Метод спутниковых геодезических измерений (определений)	Mt = SQRT(M1^2+M2^2) = SQRT(0,6^2+0,08^2) = 0,1 м
н144О	—	—	—	686227,69	1272951,83	—	Метод спутниковых геодезических измерений (определений)	Mt = SQRT(M1^2+M2^2) = SQRT(0,6^2+0,08^2) = 0,1 м
н145О	—	—	—	686227,59	1272961,73	—	Метод спутниковых геодезических измерений (определений)	Mt = SQRT(M1^2+M2^2) = SQRT(0,6^2+0,08^2) = 0,1 м
н146О	—	—	—	686223,49	1272961,69	—	Метод спутниковых геодезических измерений (определений)	Mt = SQRT(M1^2+M2^2) = SQRT(0,6^2+0,08^2) = 0,1 м
н147О	—	—	—	686223,51	1272959,49	—	Метод спутниковых геодезических измерений (определений)	Mt = SQRT(M1^2+M2^2) = SQRT(0,6^2+0,08^2) = 0,1 м
н148О	—	—	—	686215,61	1272959,40	—	Метод спутниковых геодезических измерений (определений)	Mt = SQRT(M1^2+M2^2) = SQRT(0,6^2+0,08^2) = 0,1 м
н143О	—	—	—	686215,69	1272951,70	—	Метод спутниковых геодезических измерений (определений)	Mt = SQRT(M1^2+M2^2) = SQRT(0,6^2+0,08^2) = 0,1 м

2. Сведения о характеристиках объекта недвижимости с кадастровым номером 34:19:100102:145

№ п/п	Наименование характеристики	Значение характеристики

1	2	3
1.	Вид объекта недвижимости	здание
2.	Ранее присвоенный государственный учетный номер (инвентарный) здания, сооружения, объекта незавершенного строительства	—
3.	Кадастровый номер земельного участка (земельных участков), в границах которого (которых) расположены здание, сооружение, объект незавершенного строительства	34:19:100102:68
4.	Уникальный учетный номер кадастрового квартала, в границах которого расположены здание, сооружение, объект незавершенного строительства	34:19:100102
5.	Адрес здания, сооружения, объекта незавершенного строительства	—
5.1.	Сведения о местоположении здания, сооружения, объекта незавершенного строительства (при отсутствии адреса) в структурированном в соответствии с федеральной информационной адресной системой виде	Волгоградская область, р-н. Новоаннинский, г. Новоаннинский, ул. Ленина, д. 5
5.2.	Дополнительные сведения о местоположении	—
6.	Иные сведения	—

3. Пояснения к сведениям об объекте недвижимости с кадастровым номером 34:19:100102:145 :

1.	—

1. Сведения о характерных точках контура объекта недвижимости с кадастровым номером 34:19:100102:152

Система координат МСК-34 **Зона № 1**

Обозначение характерных точек контура	Содержатся в Едином государственном реестре недвижимости			Определены в ходе выполнения комплексных кадастровых работ			Метод определения координат	Формулы, примененные для расчета средней квадратической погрешности определения координат характерных точек границ (M_t), с подставленными в такие формулы значениями и итоговые (вычисленные) значения M_t, м
	Координаты, м		Радиус, м	Координаты, м		Радиус, м		
	X	Y	R	X	Y	R		
1	2	3	4	5	6	7	8	9
н289О	—	—	—	686185,49	1273107,08	—	Метод спутниковых геодезических измерений (определений)	Mt = SQRT(M1^2+M2^2) = SQRT(0,6^2+0,08^2) = 0,1 м
н290О	—	—	—	686178,93	1273115,53	—	Метод спутниковых геодезических измерений (определений)	Mt = SQRT(M1^2+M2^2) = SQRT(0,6^2+0,08^2) = 0,1 м

н291О	—	—	—	686175,69	1273113,02	—	Метод спутниковых геодезических измерений (определений)	Mt = SQRT(M1^2+M2^2) = SQRT(0,6^2+0,08^2) = 0,1 м
н292О	—	—	—	686179,00	1273108,75	—	Метод спутниковых геодезических измерений (определений)	Mt = SQRT(M1^2+M2^2) = SQRT(0,6^2+0,08^2) = 0,1 м
н293О	—	—	—	686176,91	1273107,13	—	Метод спутниковых геодезических измерений (определений)	Mt = SQRT(M1^2+M2^2) = SQRT(0,6^2+0,08^2) = 0,1 м
н294О	—	—	—	686180,16	1273102,95	—	Метод спутниковых геодезических измерений (определений)	Mt = SQRT(M1^2+M2^2) = SQRT(0,6^2+0,08^2) = 0,1 м
н289О	—	—	—	686185,49	1273107,08	—	Метод спутниковых геодезических измерений (определений)	Mt = SQRT(M1^2+M2^2) = SQRT(0,6^2+0,08^2) = 0,1 м

2. Сведения о характеристиках объекта недвижимости с кадастровым номером 34:19:100102:152

№ п/п	Наименование характеристики	Значение характеристики
1	2	3
1.	Вид объекта недвижимости	здание
2.	Ранее присвоенный государственный учетный номер (инвентарный) здания, сооружения, объекта незавершенного строительства	—
3.	Кадастровый номер земельного участка (земельных участков), в границах которого (которых) расположены здание, сооружение, объект незавершенного строительства	34:19:100102:62
4.	Уникальный учетный номер кадастрового квартала, в границах которого расположены здание, сооружение, объект незавершенного строительства	34:19:100102
5.	Адрес здания, сооружения, объекта незавершенного строительства	—

1	2	3
5.1.	Сведения о местоположении здания, сооружения, объекта незавершенного строительства (при отсутствии адреса) в структурированном в соответствии с федеральной информационной адресной системой виде	Волгоградская область, р-н. Новоаннинский, г. Новоаннинский, ул. Советская, д. 16
5.2.	Дополнительные сведения о местоположении	—
6.	Иные сведения	—

3. Пояснения к сведениям об объекте недвижимости с кадастровым номером 34:19:100102:152 :

1.	—

1. Сведения о характерных точках контура объекта недвижимости с кадастровым номером 34:19:100102:153

Система координат МСК-34 **Зона № 1**

Обозначение характерных точек контура	Содержатся в Едином государственном реестре недвижимости			Определены в ходе выполнения комплексных кадастровых работ			Метод определения координат	Формулы, примененные для расчета средней квадратической погрешности определения координат характерных точек границ (M_t), с подставленными в такие формулы значениями и итоговые (вычисленные) значения M_t, м
	Координаты, м		Радиус, м	Координаты, м		Радиус, м		
	X	Y	R	X	Y	R		
1	2	3	4	5	6	7	8	9
н199О	—	—	—	686021,28	1272945,51	—	Метод спутниковых геодезических измерений (определений)	Mt = SQRT(M1^2+M2^2) = SQRT(0,6^2+0,08^2) = 0,1 м
н200О	—	—	—	686020,71	1272958,81	—	Метод спутниковых геодезических измерений (определений)	Mt = SQRT(M1^2+M2^2) = SQRT(0,6^2+0,08^2) = 0,1 м
н201О	—	—	—	686017,97	1272958,69	—	Метод спутниковых геодезических измерений (определений)	Mt = SQRT(M1^2+M2^2) = SQRT(0,6^2+0,08^2) = 0,1 м
н202О	—	—	—	686018,05	1272956,85	—	Метод спутниковых геодезических измерений (определений)	Mt = SQRT(M1^2+M2^2) = SQRT(0,6^2+0,08^2) = 0,1 м

н203О	—	—	—	686012,02	1272956,60	—	Метод спутниковых геодезических измерений (определений)	Mt = SQRT(M1^2+M2^2) = SQRT(0,6^2+0,08^2) = 0,1 м
н204О	—	—	—	686012,51	1272945,14	—	Метод спутниковых геодезических измерений (определений)	Mt = SQRT(M1^2+M2^2) = SQRT(0,6^2+0,08^2) = 0,1 м
н199О	—	—	—	686021,28	1272945,51	—	Метод спутниковых геодезических измерений (определений)	Mt = SQRT(M1^2+M2^2) = SQRT(0,6^2+0,08^2) = 0,1 м

2. Сведения о характеристиках объекта недвижимости с кадастровым номером 34:19:100102:153

№ п/п	Наименование характеристики	Значение характеристики
1	2	3
1.	Вид объекта недвижимости	здание
2.	Ранее присвоенный государственный учетный номер (инвентарный) здания, сооружения, объекта незавершенного строительства	—
3.	Кадастровый номер земельного участка (земельных участков), в границах которого (которых) расположены здание, сооружение, объект незавершенного строительства	34:19:100102:113
4.	Уникальный учетный номер кадастрового квартала, в границах которого расположены здание, сооружение, объект незавершенного строительства	34:19:100102
5.	Адрес здания, сооружения, объекта незавершенного строительства	—
5.1.	Сведения о местоположении здания, сооружения, объекта незавершенного строительства (при отсутствии адреса) в структурированном в соответствии с федеральной информационной адресной системой виде	Волгоградская область, р-н. Новоаннинский, г. Новоаннинский, ул. Ленина, д. 21
5.2.	Дополнительные сведения о местоположении	—
6.	Иные сведения	—

3. Пояснения к сведениям об объекте недвижимости с кадастровым номером 34:19:100102:153 :

1.	—

1. Сведения о характерных точках контура объекта недвижимости с кадастровым номером 34:19:100102:154

Система координат МСК-34 **Зона № 1**

Обозначение характерных точек контура	Содержатся в Едином государственном реестре недвижимости			Определены в ходе выполнения комплексных кадастровых работ			Метод определения координат	Формулы, примененные для расчета средней квадратической погрешности определения координат характерных точек границ (M_t), с подставленными в такие формулы значениями и итоговые (вычисленные) значения M_t, м
	Координаты, м		Радиус, м	Координаты, м		Радиус, м		
	X	Y	R	X	Y	R		
1	2	3	4	5	6	7	8	9
н237О	—	—	—	685981,04	1273072,59	—	Метод спутниковых геодезических измерений (определений)	Mt = SQRT(M1^2+M2^2) = SQRT(0,6^2+0,08^2) = 0,1 м
н238О	—	—	—	685981,04	1273079,44	—	Метод спутниковых геодезических измерений (определений)	Mt = SQRT(M1^2+M2^2) = SQRT(0,6^2+0,08^2) = 0,1 м
н239О	—	—	—	685970,84	1273079,44	—	Метод спутниковых геодезических измерений (определений)	Mt = SQRT(M1^2+M2^2) = SQRT(0,6^2+0,08^2) = 0,1 м
н240О	—	—	—	685970,84	1273072,59	—	Метод спутниковых геодезических измерений (определений)	Mt = SQRT(M1^2+M2^2) = SQRT(0,6^2+0,08^2) = 0,1 м
н241О	—	—	—	685973,29	1273072,59	—	Метод спутниковых геодезических измерений (определений)	Mt = SQRT(M1^2+M2^2) = SQRT(0,6^2+0,08^2) = 0,1 м
н242О	—	—	—	685973,29	1273070,59	—	Метод спутниковых геодезических измерений (определений)	Mt = SQRT(M1^2+M2^2) = SQRT(0,6^2+0,08^2) = 0,1 м

н243О	—	—	—	685977,74	1273070,59	—	Метод спутниковых геодезических измерений (определений)	Mt = SQRT(M1^2+M2^2) = SQRT(0,6^2+0,08^2) = 0,1 м
н244О	—	—	—	685977,74	1273072,59	—	Метод спутниковых геодезических измерений (определений)	Mt = SQRT(M1^2+M2^2) = SQRT(0,6^2+0,08^2) = 0,1 м
н237О	—	—	—	685981,04	1273072,59	—	Метод спутниковых геодезических измерений (определений)	Mt = SQRT(M1^2+M2^2) = SQRT(0,6^2+0,08^2) = 0,1 м

2. Сведения о характеристиках объекта недвижимости с кадастровым номером 34:19:100102:154

№ п/п	Наименование характеристики	Значение характеристики
1	2	3
1.	Вид объекта недвижимости	здание
2.	Ранее присвоенный государственный учетный номер (инвентарный) здания, сооружения, объекта незавершенного строительства	—
3.	Кадастровый номер земельного участка (земельных участков), в границах которого (которых) расположены здание, сооружение, объект незавершенного строительства	34:19:100102:80
4.	Уникальный учетный номер кадастрового квартала, в границах которого расположены здание, сооружение, объект незавершенного строительства	34:19:100102
5.	Адрес здания, сооружения, объекта незавершенного строительства	—
5.1.	Сведения о местоположении здания, сооружения, объекта незавершенного строительства (при отсутствии адреса) в структурированном в соответствии с федеральной информационной адресной системой виде	Волгоградская область, р-н. Новоаннинский, г. Новоаннинский, пер. Интернациональный, д. 4
5.2.	Дополнительные сведения о местоположении	—
6.	Иные сведения	—

3. Пояснения к сведениям об объекте недвижимости с кадастровым номером 34:19:100102:154 :

1.	—

1. Сведения о характерных точках контура объекта недвижимости с кадастровым номером 34:19:100102:155

Система координат МСК-34 **Зона № 1**

Обозначение характерных точек контура	Содержатся в Едином государственном реестре недвижимости			Определены в ходе выполнения комплексных кадастровых работ			Метод определения координат	Формулы, примененные для расчета средней квадратической погрешности определения координат характерных точек границ (M_t), с подставленными в такие формулы значениями и итоговые (вычисленные) значения M_t, м
	Координаты, м		Радиус, м	Координаты, м		Радиус, м		
	X	Y	R	X	Y	R		
1	2	3	4	5	6	7	8	9
н83О	—	—	—	686054,82	1273113,30	—	Метод спутниковых геодезических измерений (определений)	Mt = SQRT(M1^2+M2^2) = SQRT(0,6^2+0,08^2) = 0,1 м
н84О	—	—	—	686054,82	1273119,30	—	Метод спутниковых геодезических измерений (определений)	Mt = SQRT(M1^2+M2^2) = SQRT(0,6^2+0,08^2) = 0,1 м
н85О	—	—	—	686047,62	1273119,30	—	Метод спутниковых геодезических измерений (определений)	Mt = SQRT(M1^2+M2^2) = SQRT(0,6^2+0,08^2) = 0,1 м
н86О	—	—	—	686047,62	1273113,30	—	Метод спутниковых геодезических измерений (определений)	Mt = SQRT(M1^2+M2^2) = SQRT(0,6^2+0,08^2) = 0,1 м
н87О	—	—	—	686049,62	1273113,30	—	Метод спутниковых геодезических измерений (определений)	Mt = SQRT(M1^2+M2^2) = SQRT(0,6^2+0,08^2) = 0,1 м
н88О	—	—	—	686049,62	1273112,20	—	Метод спутниковых геодезических измерений (определений)	Mt = SQRT(M1^2+M2^2) = SQRT(0,6^2+0,08^2) = 0,1 м

н89О	—	—	—	686052,32	1273112,20	—	Метод спутниковых геодезических измерений (определений)	Mt = SQRT(M1^2+M2^2) = SQRT(0,6^2+0,08^2) = 0,1 м
н90О	—	—	—	686052,32	1273113,30	—	Метод спутниковых геодезических измерений (определений)	Mt = SQRT(M1^2+M2^2) = SQRT(0,6^2+0,08^2) = 0,1 м
н83О	—	—	—	686054,82	1273113,30	—	Метод спутниковых геодезических измерений (определений)	Mt = SQRT(M1^2+M2^2) = SQRT(0,6^2+0,08^2) = 0,1 м

2. Сведения о характеристиках объекта недвижимости с кадастровым номером 34:19:100102:155

№ п/п	Наименование характеристики	Значение характеристики
1	2	3
1.	Вид объекта недвижимости	здание
2.	Ранее присвоенный государственный учетный номер (инвентарный) здания, сооружения, объекта незавершенного строительства	—
3.	Кадастровый номер земельного участка (земельных участков), в границах которого (которых) расположены здание, сооружение, объект незавершенного строительства	34:19:100102:57
4.	Уникальный учетный номер кадастрового квартала, в границах которого расположены здание, сооружение, объект незавершенного строительства	34:19:100102
5.	Адрес здания, сооружения, объекта незавершенного строительства	—
5.1.	Сведения о местоположении здания, сооружения, объекта незавершенного строительства (при отсутствии адреса) в структурированном в соответствии с федеральной информационной адресной системой виде	Волгоградская область, р-н. Новоаннинский, г. Новоаннинский, ул. Советская, д. 28
5.2.	Дополнительные сведения о местоположении	—
6.	Иные сведения	—

3. Пояснения к сведениям об объекте недвижимости с кадастровым номером 34:19:100102:155 :

1.	—

1. Сведения о характерных точках контура объекта недвижимости с кадастровым номером 34:19:100102:156

Система координат МСК-34 **Зона № 1**

Обозначение характерных точек контура	Содержатся в Едином государственном реестре недвижимости			Определены в ходе выполнения комплексных кадастровых работ			Метод определения координат	Формулы, примененные для расчета средней квадратической погрешности определения координат характерных точек границ (M_t), с подставленными в такие формулы значениями и итоговые (вычисленные) значения M_t, м
	Координаты, м		Радиус, м	Координаты, м		Радиус, м		
	X	Y	R	X	Y	R		
1	2	3	4	5	6	7	8	9
н295О	—	—	—	686126,81	1272995,62	—	Метод спутниковых геодезических измерений (определений)	Mt = SQRT(M1^2+M2^2) = SQRT(0,6^2+0,08^2) = 0,1 м
н296О	—	—	—	686140,17	1272996,27	—	Метод спутниковых геодезических измерений (определений)	Mt = SQRT(M1^2+M2^2) = SQRT(0,6^2+0,08^2) = 0,1 м
н297О	—	—	—	686139,97	1273000,42	—	Метод спутниковых геодезических измерений (определений)	Mt = SQRT(M1^2+M2^2) = SQRT(0,6^2+0,08^2) = 0,1 м
н298О	—	—	—	686138,79	1273000,36	—	Метод спутниковых геодезических измерений (определений)	Mt = SQRT(M1^2+M2^2) = SQRT(0,6^2+0,08^2) = 0,1 м
н299О	—	—	—	686138,59	1273004,36	—	Метод спутниковых геодезических измерений (определений)	Mt = SQRT(M1^2+M2^2) = SQRT(0,6^2+0,08^2) = 0,1 м
н300О	—	—	—	686126,41	1273003,76	—	Метод спутниковых геодезических измерений (определений)	Mt = SQRT(M1^2+M2^2) = SQRT(0,6^2+0,08^2) = 0,1 м

н295О	—	—	—	686126,81	1272995,62	—	Метод спутниковых геодезических измерений (определений)	Mt = SQRT(M1^2+M2^2) = SQRT(0,6^2+0,08^2) = 0,1 м

2. Сведения о характеристиках объекта недвижимости с кадастровым номером 34:19:100102:156

№ п/п	Наименование характеристики	Значение характеристики
1	2	3
1.	Вид объекта недвижимости	здание
2.	Ранее присвоенный государственный учетный номер (инвентарный) здания, сооружения, объекта незавершенного строительства	—
3.	Кадастровый номер земельного участка (земельных участков), в границах которого (которых) расположены здание, сооружение, объект незавершенного строительства	34:19:100102:76
4.	Уникальный учетный номер кадастрового квартала, в границах которого расположены здание, сооружение, объект незавершенного строительства	34:19:100102
5.	Адрес здания, сооружения, объекта незавершенного строительства	—
5.1.	Сведения о местоположении здания, сооружения, объекта незавершенного строительства (при отсутствии адреса) в структурированном в соответствии с федеральной информационной адресной системой виде	Волгоградская область, р-н. Новоаннинский, г. Новоаннинский, пер. Революционный, д. 14
5.2.	Дополнительные сведения о местоположении	—
6.	Иные сведения	—

3. Пояснения к сведениям об объекте недвижимости с кадастровым номером 34:19:100102:156 :

1.	—

1. Сведения о характерных точках контура объекта недвижимости с кадастровым номером 34:19:100102:157

Система координат МСК-34 **Зона № 1**

Обозначение характерных точек контура	Содержатся в Едином государственном реестре недвижимости			Определены в ходе выполнения комплексных кадастровых работ			Метод определения координат	Формулы, примененные для расчета средней квадратической погрешности определения координат характерных точек границ (M_t), с подставленными в такие формулы значениями и итоговые (вычисленные) значения M_t, м
	Координаты, м		Радиус, м	Координаты, м		Радиус, м		
	X	Y	R	X	Y	R		
1	2	3	4	5	6	7	8	9
н1О	—	—	—	686284,16	1272980,25	—	Метод спутниковых геодезических	Mt = SQRT(M1^2+M2^2) = SQRT(0,6^2+0,08^2) = 0,1 м

							измерений (определений)	
н2О	—	—	—	686281,18	1272987,24	—	Метод спутниковых геодезических измерений (определений)	Mt = SQRT(M1^2+M2^2) = SQRT(0,6^2+0,08^2) = 0,1 м
н3О	—	—	—	686282,18	1272987,66	—	Метод спутниковых геодезических измерений (определений)	Mt = SQRT(M1^2+M2^2) = SQRT(0,6^2+0,08^2) = 0,1 м
н4О	—	—	—	686281,37	1272989,57	—	Метод спутниковых геодезических измерений (определений)	Mt = SQRT(M1^2+M2^2) = SQRT(0,6^2+0,08^2) = 0,1 м
н5О	—	—	—	686275,77	1272987,18	—	Метод спутниковых геодезических измерений (определений)	Mt = SQRT(M1^2+M2^2) = SQRT(0,6^2+0,08^2) = 0,1 м
н6О	—	—	—	686276,58	1272985,28	—	Метод спутниковых геодезических измерений (определений)	Mt = SQRT(M1^2+M2^2) = SQRT(0,6^2+0,08^2) = 0,1 м
н7О	—	—	—	686274,00	1272984,18	—	Метод спутниковых геодезических измерений (определений)	Mt = SQRT(M1^2+M2^2) = SQRT(0,6^2+0,08^2) = 0,1 м
н8О	—	—	—	686276,98	1272977,19	—	Метод спутниковых геодезических измерений (определений)	Mt = SQRT(M1^2+M2^2) = SQRT(0,6^2+0,08^2) = 0,1 м

н1О	—	—	—	686284,16	1272980,25	—	Метод спутниковых геодезических измерений (определений)	Mt = SQRT(M1^2+M2^2) = SQRT(0,6^2+0,08^2) = 0,1 м

2. Сведения о характеристиках объекта недвижимости с кадастровым номером 34:19:100102:157

№ п/п	Наименование характеристики	Значение характеристики
1	2	3
1.	Вид объекта недвижимости	здание
2.	Ранее присвоенный государственный учетный номер (инвентарный) здания, сооружения, объекта незавершенного строительства	—
3.	Кадастровый номер земельного участка (земельных участков), в границах которого (которых) расположены здание, сооружение, объект незавершенного строительства	34:19:100102:60
4.	Уникальный учетный номер кадастрового квартала, в границах которого расположены здание, сооружение, объект незавершенного строительства	34:19:100102
5.	Адрес здания, сооружения, объекта незавершенного строительства	Волгоградская обл., Новоаннинский р-н, г. Новоаннинский, ул. Советская, д. 2
5.1.	Сведения о местоположении здания, сооружения, объекта незавершенного строительства (при отсутствии адреса) в структурированном в соответствии с федеральной информационной адресной системой виде	—
5.2.	Дополнительные сведения о местоположении	—
6.	Иные сведения	—

3. Пояснения к сведениям об объекте недвижимости с кадастровым номером 34:19:100102:157 :

1.	—

1. Сведения о характерных точках контура объекта недвижимости с кадастровым номером 34:19:100102:160

Система координат МСК-34 **Зона № 1**

Обозначение характерных точек контура	Содержатся в Едином государственном реестре недвижимости			Определены в ходе выполнения комплексных кадастровых работ			Метод определения координат	Формулы, примененные для расчета средней квадратической погрешности определения координат характерных точек границ (M_t), с подставленными в такие формулы значениями и итоговые (вычисленные) значения M_t, м
	Координаты, м		Радиус, м	Координаты, м		Радиус, м		
	X	Y	R	X	Y	R		
1	2	3	4	5	6	7	8	9
н43О	—	—	—	686139,13	1273113,39	—	Метод спутниковых	Mt = SQRT(M1^2+M2^2) = SQRT(0,6^2+0,08^2) = 0,1 м

							геодезических измерений (определений)	
н44О	—	—	—	686139,13	1273124,79	—	Метод спутниковых геодезических измерений (определений)	Mt = SQRT(M1^2+M2^2) = SQRT(0,6^2+0,08^2) = 0,1 м
н45О	—	—	—	686132,03	1273124,79	—	Метод спутниковых геодезических измерений (определений)	Mt = SQRT(M1^2+M2^2) = SQRT(0,6^2+0,08^2) = 0,1 м
н46О	—	—	—	686132,03	1273113,39	—	Метод спутниковых геодезических измерений (определений)	Mt = SQRT(M1^2+M2^2) = SQRT(0,6^2+0,08^2) = 0,1 м
н47О	—	—	—	686134,63	1273113,39	—	Метод спутниковых геодезических измерений (определений)	Mt = SQRT(M1^2+M2^2) = SQRT(0,6^2+0,08^2) = 0,1 м
н48О	—	—	—	686134,63	1273111,19	—	Метод спутниковых геодезических измерений (определений)	Mt = SQRT(M1^2+M2^2) = SQRT(0,6^2+0,08^2) = 0,1 м
н49О	—	—	—	686137,78	1273111,19	—	Метод спутниковых геодезических измерений (определений)	Mt = SQRT(M1^2+M2^2) = SQRT(0,6^2+0,08^2) = 0,1 м
н50О	—	—	—	686137,78	1273113,39	—	Метод спутниковых геодезических измерений (определений)	Mt = SQRT(M1^2+M2^2) = SQRT(0,6^2+0,08^2) = 0,1 м

н43О	—	—	—	686139,13	1273113,39	—	Метод спутниковых геодезических измерений (определений)	Mt = SQRT(M1^2+M2^2) = SQRT(0,6^2+0,08^2) = 0,1 м

2. Сведения о характеристиках объекта недвижимости с кадастровым номером 34:19:100102:160

№ п/п	Наименование характеристики	Значение характеристики
1	2	3
1.	Вид объекта недвижимости	здание
2.	Ранее присвоенный государственный учетный номер (инвентарный) здания, сооружения, объекта незавершенного строительства	—
3.	Кадастровый номер земельного участка (земельных участков), в границах которого (которых) расположены здание, сооружение, объект незавершенного строительства	34:19:100102:59
4.	Уникальный учетный номер кадастрового квартала, в границах которого расположены здание, сооружение, объект незавершенного строительства	34:19:100102
5.	Адрес здания, сооружения, объекта незавершенного строительства	—
5.1.	Сведения о местоположении здания, сооружения, объекта незавершенного строительства (при отсутствии адреса) в структурированном в соответствии с федеральной информационной адресной системой виде	Волгоградская область, р-н. Новоаннинский, г. Новоаннинский, ул. Советская, д. 20
5.2.	Дополнительные сведения о местоположении	—
6.	Иные сведения	—

3. Пояснения к сведениям об объекте недвижимости с кадастровым номером 34:19:100102:160 :

1.	—

1. Сведения о характерных точках контура объекта недвижимости с кадастровым номером 34:19:100102:162

Система координат МСК-34 **Зона № 1**

Обозначение характерных точек контура	Содержатся в Едином государственном реестре недвижимости			Определены в ходе выполнения комплексных кадастровых работ			Метод определения координат	Формулы, примененные для расчета средней квадратической погрешности определения координат характерных точек границ (M_t), с подставленными в такие формулы значениями и итоговые (вычисленные) значения M_t, м
	Координаты, м		Радиус, м	Координаты, м		Радиус, м		
	X	Y	R	X	Y	R		
1	2	3	4	5	6	7	8	9
н77О	—	—	—	686070,41	1273108,17	—	Метод спутниковых геодезических	Mt = SQRT(M1^2+M2^2) = SQRT(0,6^2+0,08^2) = 0,1 м

							измерений (определений)	
н78О	—	—	—	686076,16	1273108,17	—	Метод спутниковых геодезических измерений (определений)	Mt = SQRT(M1^2+M2^2) = SQRT(0,6^2+0,08^2) = 0,1 м
н79О	—	—	—	686076,16	1273120,32	—	Метод спутниковых геодезических измерений (определений)	Mt = SQRT(M1^2+M2^2) = SQRT(0,6^2+0,08^2) = 0,1 м
н80О	—	—	—	686067,16	1273120,32	—	Метод спутниковых геодезических измерений (определений)	Mt = SQRT(M1^2+M2^2) = SQRT(0,6^2+0,08^2) = 0,1 м
н81О	—	—	—	686067,16	1273110,27	—	Метод спутниковых геодезических измерений (определений)	Mt = SQRT(M1^2+M2^2) = SQRT(0,6^2+0,08^2) = 0,1 м
н82О	—	—	—	686070,41	1273110,27	—	Метод спутниковых геодезических измерений (определений)	Mt = SQRT(M1^2+M2^2) = SQRT(0,6^2+0,08^2) = 0,1 м
н77О	—	—	—	686070,41	1273108,17	—	Метод спутниковых геодезических измерений (определений)	Mt = SQRT(M1^2+M2^2) = SQRT(0,6^2+0,08^2) = 0,1 м

2. Сведения о характеристиках объекта недвижимости с кадастровым номером 34:19:100102:162

№ п/п	Наименование характеристики	Значение характеристики
1	2	3
1.	Вид объекта недвижимости	здание

1	2	3
2.	Ранее присвоенный государственный учетный номер (инвентарный) здания, сооружения, объекта незавершенного строительства	—
3.	Кадастровый номер земельного участка (земельных участков), в границах которого (которых) расположены здание, сооружение, объект незавершенного строительства	34:19:100102:58
4.	Уникальный учетный номер кадастрового квартала, в границах которого расположены здание, сооружение, объект незавершенного строительства	34:19:100102
5.	Адрес здания, сооружения, объекта незавершенного строительства	—
5.1.	Сведения о местоположении здания, сооружения, объекта незавершенного строительства (при отсутствии адреса) в структурированном в соответствии с федеральной информационной адресной системой виде	Волгоградская область, р-н. Новоаннинский, г. Новоаннинский, ул. Советская, д. 26
5.2.	Дополнительные сведения о местоположении	—
6.	Иные сведения	—

3. Пояснения к сведениям об объекте недвижимости с кадастровым номером 34:19:100102:162 :

1.	—

1. Сведения о характерных точках контура объекта недвижимости с кадастровым номером 34:19:100102:163

Система координат МСК-34 **Зона № 1**

Обозначение характерных точек контура	Содержатся в Едином государственном реестре недвижимости			Определены в ходе выполнения комплексных кадастровых работ			Метод определения координат	Формулы, примененные для расчета средней квадратической погрешности определения координат характерных точек границ (M_t), с подставленными в такие формулы значениями и итоговые (вычисленные) значения M_t, м
	Координаты, м		Радиус, м	Координаты, м		Радиус, м		
	X	Y	R	X	Y	R		
1	2	3	4	5	6	7	8	9
н95О	—	—	—	686018,58	1273108,92	—	Метод спутниковых геодезических измерений (определений)	Mt = SQRT(M1^2+M2^2) = SQRT(0,6^2+0,08^2) = 0,1 м
н96О	—	—	—	686019,58	1273108,92	—	Метод спутниковых геодезических измерений (определений)	Mt = SQRT(M1^2+M2^2) = SQRT(0,6^2+0,08^2) = 0,1 м

н97О	—	—	—	686019,58	1273110,02	—	Метод спутниковых геодезических измерений (определений)	Mt = SQRT(M1^2+M2^2) = SQRT(0,6^2+0,08^2) = 0,1 м
н98О	—	—	—	686021,18	1273110,02	—	Метод спутниковых геодезических измерений (определений)	Mt = SQRT(M1^2+M2^2) = SQRT(0,6^2+0,08^2) = 0,1 м
н99О	—	—	—	686021,18	1273118,42	—	Метод спутниковых геодезических измерений (определений)	Mt = SQRT(M1^2+M2^2) = SQRT(0,6^2+0,08^2) = 0,1 м
н100О	—	—	—	686015,18	1273118,42	—	Метод спутниковых геодезических измерений (определений)	Mt = SQRT(M1^2+M2^2) = SQRT(0,6^2+0,08^2) = 0,1 м
н101О	—	—	—	686015,18	1273110,02	—	Метод спутниковых геодезических измерений (определений)	Mt = SQRT(M1^2+M2^2) = SQRT(0,6^2+0,08^2) = 0,1 м
н102О	—	—	—	686018,58	1273110,02	—	Метод спутниковых геодезических измерений (определений)	Mt = SQRT(M1^2+M2^2) = SQRT(0,6^2+0,08^2) = 0,1 м
н95О	—	—	—	686018,58	1273108,92	—	Метод спутниковых геодезических измерений (определений)	Mt = SQRT(M1^2+M2^2) = SQRT(0,6^2+0,08^2) = 0,1 м

2. Сведения о характеристиках объекта недвижимости с кадастровым номером 34:19:100102:163

№ п/п	Наименование характеристики	Значение характеристики

1	2	3
1.	Вид объекта недвижимости	здание
2.	Ранее присвоенный государственный учетный номер (инвентарный) здания, сооружения, объекта незавершенного строительства	—
3.	Кадастровый номер земельного участка (земельных участков), в границах которого (которых) расположены здание, сооружение, объект незавершенного строительства	34:19:100102:32
4.	Уникальный учетный номер кадастрового квартала, в границах которого расположены здание, сооружение, объект незавершенного строительства	34:19:100102
5.	Адрес здания, сооружения, объекта незавершенного строительства	—
5.1.	Сведения о местоположении здания, сооружения, объекта незавершенного строительства (при отсутствии адреса) в структурированном в соответствии с федеральной информационной адресной системой виде	Волгоградская область, р-н. Новоаннинский, г. Новоаннинский, ул. Советская, д. 34
5.2.	Дополнительные сведения о местоположении	—
6.	Иные сведения	—

3. Пояснения к сведениям об объекте недвижимости с кадастровым номером 34:19:100102:163 :

1.	—

1. Сведения о характерных точках контура объекта недвижимости с кадастровым номером 34:19:100102:164

Система координат МСК-34 **Зона № 1**

Обозначение характерных точек контура	Содержатся в Едином государственном реестре недвижимости			Определены в ходе выполнения комплексных кадастровых работ			Метод определения координат	Формулы, примененные для расчета средней квадратической погрешности определения координат характерных точек границ (M_t), с подставленными в такие формулы значениями и итоговые (вычисленные) значения M_t, м
	Координаты, м		Радиус, м	Координаты, м		Радиус, м		
	X	Y	R	X	Y	R		
1	2	3	4	5	6	7	8	9
н9О	—	—	—	686272,59	1273004,03	—	Метод спутниковых геодезических измерений (определений)	Mt = SQRT(M1^2+M2^2) = SQRT(0,6^2+0,08^2) = 0,1 м
н10О	—	—	—	686270,73	1273006,45	—	Метод спутниковых геодезических измерений (определений)	Mt = SQRT(M1^2+M2^2) = SQRT(0,6^2+0,08^2) = 0,1 м

н11О	—	—	—	686269,81	1273005,75	—	Метод спутниковых геодезических измерений (определений)	Mt = SQRT(M1^2+M2^2) = SQRT(0,6^2+0,08^2) = 0,1 м
н12О	—	—	—	686266,12	1273010,54	—	Метод спутниковых геодезических измерений (определений)	Mt = SQRT(M1^2+M2^2) = SQRT(0,6^2+0,08^2) = 0,1 м
н13О	—	—	—	686259,47	1273005,41	—	Метод спутниковых геодезических измерений (определений)	Mt = SQRT(M1^2+M2^2) = SQRT(0,6^2+0,08^2) = 0,1 м
н14О	—	—	—	686265,03	1272998,20	—	Метод спутниковых геодезических измерений (определений)	Mt = SQRT(M1^2+M2^2) = SQRT(0,6^2+0,08^2) = 0,1 м
н9О	—	—	—	686272,59	1273004,03	—	Метод спутниковых геодезических измерений (определений)	Mt = SQRT(M1^2+M2^2) = SQRT(0,6^2+0,08^2) = 0,1 м

2. Сведения о характеристиках объекта недвижимости с кадастровым номером 34:19:100102:164

№ п/п	Наименование характеристики	Значение характеристики
1	2	3
1.	Вид объекта недвижимости	здание
2.	Ранее присвоенный государственный учетный номер (инвентарный) здания, сооружения, объекта незавершенного строительства	—
3.	Кадастровый номер земельного участка (земельных участков), в границах которого (которых) расположены здание, сооружение, объект незавершенного строительства	34:19:100102:55
4.	Уникальный учетный номер кадастрового квартала, в границах которого расположены здание, сооружение, объект незавершенного строительства	34:19:100102
5.	Адрес здания, сооружения, объекта незавершенного строительства	—

1	2	3
5.1.	Сведения о местоположении здания, сооружения, объекта незавершенного строительства (при отсутствии адреса) в структурированном в соответствии с федеральной информационной адресной системой виде	Волгоградская область, р-н. Новоаннинский, г. Новоаннинский, ул. Советская, д. 4
5.2.	Дополнительные сведения о местоположении	—
6.	Иные сведения	—

3. Пояснения к сведениям об объекте недвижимости с кадастровым номером 34:19:100102:164 :

1.	—

1. Сведения о характерных точках контура объекта недвижимости с кадастровым номером 34:19:100102:165

Система координат МСК-34 **Зона № 1**

Обозначение характерных точек контура	Содержатся в Едином государственном реестре недвижимости			Определены в ходе выполнения комплексных кадастровых работ			Метод определения координат	Формулы, примененные для расчета средней квадратической погрешности определения координат характерных точек границ (M_t), с подставленными в такие формулы значениями и итоговые (вычисленные) значения M_t, м
	Координаты, м		Радиус, м	Координаты, м		Радиус, м		
	X	Y	R	X	Y	R		
1	2	3	4	5	6	7	8	9
н259О	—	—	—	686139,10	1272977,22	—	Метод спутниковых геодезических измерений (определений)	Mt = SQRT(M1^2+M2^2) = SQRT(0,6^2+0,08^2) = 0,1 м
н260О	—	—	—	686138,75	1272983,46	—	Метод спутниковых геодезических измерений (определений)	Mt = SQRT(M1^2+M2^2) = SQRT(0,6^2+0,08^2) = 0,1 м
н261О	—	—	—	686137,55	1272983,39	—	Метод спутниковых геодезических измерений (определений)	Mt = SQRT(M1^2+M2^2) = SQRT(0,6^2+0,08^2) = 0,1 м
н262О	—	—	—	686137,43	1272985,49	—	Метод спутниковых геодезических измерений (определений)	Mt = SQRT(M1^2+M2^2) = SQRT(0,6^2+0,08^2) = 0,1 м

н263О	—	—	—	686135,44	1272985,37	—	Метод спутниковых геодезических измерений (определений)	Mt = SQRT(M1^2+M2^2) = SQRT(0,6^2+0,08^2) = 0,1 м
н264О	—	—	—	686135,56	1272983,28	—	Метод спутниковых геодезических измерений (определений)	Mt = SQRT(M1^2+M2^2) = SQRT(0,6^2+0,08^2) = 0,1 м
н265О	—	—	—	686127,77	1272982,83	—	Метод спутниковых геодезических измерений (определений)	Mt = SQRT(M1^2+M2^2) = SQRT(0,6^2+0,08^2) = 0,1 м
н266О	—	—	—	686128,12	1272976,59	—	Метод спутниковых геодезических измерений (определений)	Mt = SQRT(M1^2+M2^2) = SQRT(0,6^2+0,08^2) = 0,1 м
н259О	—	—	—	686139,10	1272977,22	—	Метод спутниковых геодезических измерений (определений)	Mt = SQRT(M1^2+M2^2) = SQRT(0,6^2+0,08^2) = 0,1 м

2. Сведения о характеристиках объекта недвижимости с кадастровым номером 34:19:100102:165

№ п/п	Наименование характеристики	Значение характеристики
1	2	3
1.	Вид объекта недвижимости	здание
2.	Ранее присвоенный государственный учетный номер (инвентарный) здания, сооружения, объекта незавершенного строительства	—
3.	Кадастровый номер земельного участка (земельных участков), в границах которого (которых) расположены здание, сооружение, объект незавершенного строительства	34:19:100102:75
4.	Уникальный учетный номер кадастрового квартала, в границах которого расположены здание, сооружение, объект незавершенного строительства	34:19:100102
5.	Адрес здания, сооружения, объекта незавершенного строительства	—

1	2	3
5.1.	Сведения о местоположении здания, сооружения, объекта незавершенного строительства (при отсутствии адреса) в структурированном в соответствии с федеральной информационной адресной системой виде	Волгоградская область, р-н. Новоаннинский, г. Новоаннинский, пер. Революционный, д. 16
5.2.	Дополнительные сведения о местоположении	—
6.	Иные сведения	—

3. Пояснения к сведениям об объекте недвижимости с кадастровым номером 34:19:100102:165 :

1.	—

1. Сведения о характерных точках контура объекта недвижимости с кадастровым номером 34:19:100102:166

Система координат МСК-34 **Зона № 1**

Обозначение характерных точек контура	Содержатся в Едином государственном реестре недвижимости			Определены в ходе выполнения комплексных кадастровых работ			Метод определения координат	Формулы, примененные для расчета средней квадратической погрешности определения координат характерных точек границ (M_t), с подставленными в такие формулы значениями и итоговые (вычисленные) значения M_t, м
	Координаты, м		Радиус, м	Координаты, м		Радиус, м		
	X	Y	R	X	Y	R		
1	2	3	4	5	6	7	8	9
н165О	—	—	—	686179,22	1272951,90	—	Метод спутниковых геодезических измерений (определений)	Mt = SQRT(M1^2+M2^2) = SQRT(0,6^2+0,08^2) = 0,1 м
н166О	—	—	—	686179,22	1272955,10	—	Метод спутниковых геодезических измерений (определений)	Mt = SQRT(M1^2+M2^2) = SQRT(0,6^2+0,08^2) = 0,1 м
н167О	—	—	—	686181,12	1272955,10	—	Метод спутниковых геодезических измерений (определений)	Mt = SQRT(M1^2+M2^2) = SQRT(0,6^2+0,08^2) = 0,1 м
н168О	—	—	—	686181,12	1272959,70	—	Метод спутниковых геодезических измерений (определений)	Mt = SQRT(M1^2+M2^2) = SQRT(0,6^2+0,08^2) = 0,1 м

н169О	—	—	—	686170,12	1272959,70	—	Метод спутниковых геодезических измерений (определений)	Mt = SQRT(M1^2+M2^2) = SQRT(0,6^2+0,08^2) = 0,1 м
н170О	—	—	—	686170,12	1272951,90	—	Метод спутниковых геодезических измерений (определений)	Mt = SQRT(M1^2+M2^2) = SQRT(0,6^2+0,08^2) = 0,1 м
н165О	—	—	—	686179,22	1272951,90	—	Метод спутниковых геодезических измерений (определений)	Mt = SQRT(M1^2+M2^2) = SQRT(0,6^2+0,08^2) = 0,1 м

2. Сведения о характеристиках объекта недвижимости с кадастровым номером 34:19:100102:166

№ п/п	Наименование характеристики	Значение характеристики
1	2	3
1.	Вид объекта недвижимости	здание
2.	Ранее присвоенный государственный учетный номер (инвентарный) здания, сооружения, объекта незавершенного строительства	—
3.	Кадастровый номер земельного участка (земельных участков), в границах которого (которых) расположены здание, сооружение, объект незавершенного строительства	34:19:100102:66
4.	Уникальный учетный номер кадастрового квартала, в границах которого расположены здание, сооружение, объект незавершенного строительства	34:19:100102
5.	Адрес здания, сооружения, объекта незавершенного строительства	—
5.1.	Сведения о местоположении здания, сооружения, объекта незавершенного строительства (при отсутствии адреса) в структурированном в соответствии с федеральной информационной адресной системой виде	Волгоградская область, р-н. Новоаннинский, г. Новоаннинский, ул. Ленина, д. 9
5.2.	Дополнительные сведения о местоположении	—
6.	Иные сведения	—

3. Пояснения к сведениям об объекте недвижимости с кадастровым номером 34:19:100102:166 :

1.	—

1. Сведения о характерных точках контура объекта недвижимости с кадастровым номером 34:19:100102:167

Система координат МСК-34 **Зона № 1**

Обозначение характерных точек контура	Содержатся в Едином государственном реестре недвижимости			Определены в ходе выполнения комплексных кадастровых работ			Метод определения координат	Формулы, примененные для расчета средней квадратической погрешности определения координат характерных точек границ (M_t), с подставленными в такие формулы значениями и итоговые (вычисленные) значения M_t, м
	Координаты, м		Радиус, м	Координаты, м		Радиус, м		
	X	Y	R	X	Y	R		
1	2	3	4	5	6	7	8	9
н205О	—	—	—	685995,02	1272997,46	—	Метод спутниковых геодезических измерений (определений)	Mt = SQRT(M1^2+M2^2) = SQRT(0,6^2+0,08^2) = 0,1 м
н206О	—	—	—	685995,02	1273010,46	—	Метод спутниковых геодезических измерений (определений)	Mt = SQRT(M1^2+M2^2) = SQRT(0,6^2+0,08^2) = 0,1 м
н207О	—	—	—	685975,02	1273010,46	—	Метод спутниковых геодезических измерений (определений)	Mt = SQRT(M1^2+M2^2) = SQRT(0,6^2+0,08^2) = 0,1 м
н208О	—	—	—	685975,02	1272997,46	—	Метод спутниковых геодезических измерений (определений)	Mt = SQRT(M1^2+M2^2) = SQRT(0,6^2+0,08^2) = 0,1 м
н209О	—	—	—	685977,02	1272997,46	—	Метод спутниковых геодезических измерений (определений)	Mt = SQRT(M1^2+M2^2) = SQRT(0,6^2+0,08^2) = 0,1 м
н210О	—	—	—	685977,02	1272993,46	—	Метод спутниковых геодезических измерений (определений)	Mt = SQRT(M1^2+M2^2) = SQRT(0,6^2+0,08^2) = 0,1 м

н211О	—	—	—	685990,02	1272993,46	—	Метод спутниковых геодезических измерений (определений)	Mt = SQRT(M1^2+M2^2) = SQRT(0,6^2+0,08^2) = 0,1 м
н212О	—	—	—	685990,02	1272997,46	—	Метод спутниковых геодезических измерений (определений)	Mt = SQRT(M1^2+M2^2) = SQRT(0,6^2+0,08^2) = 0,1 м
н205О	—	—	—	685995,02	1272997,46	—	Метод спутниковых геодезических измерений (определений)	Mt = SQRT(M1^2+M2^2) = SQRT(0,6^2+0,08^2) = 0,1 м

2. Сведения о характеристиках объекта недвижимости с кадастровым номером 34:19:100102:167

№ п/п	Наименование характеристики	Значение характеристики
1	2	3
1.	Вид объекта недвижимости	здание
2.	Ранее присвоенный государственный учетный номер (инвентарный) здания, сооружения, объекта незавершенного строительства	—
3.	Кадастровый номер земельного участка (земельных участков), в границах которого (которых) расположены здание, сооружение, объект незавершенного строительства	34:19:100102:39
4.	Уникальный учетный номер кадастрового квартала, в границах которого расположены здание, сооружение, объект незавершенного строительства	34:19:100102
5.	Адрес здания, сооружения, объекта незавершенного строительства	—
5.1.	Сведения о местоположении здания, сооружения, объекта незавершенного строительства (при отсутствии адреса) в структурированном в соответствии с федеральной информационной адресной системой виде	Волгоградская область, р-н. Новоаннинский, г. Новоаннинский, пер. Интернациональный, д. 12
5.2.	Дополнительные сведения о местоположении	—
6.	Иные сведения	—

3. Пояснения к сведениям об объекте недвижимости с кадастровым номером 34:19:100102:167 :

1.	—

1. Сведения о характерных точках контура объекта недвижимости с кадастровым номером 34:19:100102:168

Система координат МСК-34 **Зона № 1**

Обозначение характерных точек контура	Содержатся в Едином государственном реестре недвижимости			Определены в ходе выполнения комплексных кадастровых работ			Метод определения координат	Формулы, примененные для расчета средней квадратической погрешности определения координат характерных точек границ (M_t), с подставленными в такие формулы значениями и итоговые (вычисленные) значения M_t, м
	Координаты, м		Радиус, м	Координаты, м		Радиус, м		
	X	Y	R	X	Y	R		
1	2	3	4	5	6	7	8	9
н339О	—	—	—	686023,45	1273091,26	—	Метод спутниковых геодезических измерений (определений)	Mt = SQRT(M1^2+M2^2) = SQRT(0,6^2+0,08^2) = 0,1 м
н340О	—	—	—	686029,95	1273091,26	—	Метод спутниковых геодезических измерений (определений)	Mt = SQRT(M1^2+M2^2) = SQRT(0,6^2+0,08^2) = 0,1 м
н341О	—	—	—	686029,95	1273096,91	—	Метод спутниковых геодезических измерений (определений)	Mt = SQRT(M1^2+M2^2) = SQRT(0,6^2+0,08^2) = 0,1 м
н342О	—	—	—	686032,52	1273096,91	—	Метод спутниковых геодезических измерений (определений)	Mt = SQRT(M1^2+M2^2) = SQRT(0,6^2+0,08^2) = 0,1 м
н343О	—	—	—	686032,52	1273099,39	—	Метод спутниковых геодезических измерений (определений)	Mt = SQRT(M1^2+M2^2) = SQRT(0,6^2+0,08^2) = 0,1 м
н344О	—	—	—	686029,95	1273099,39	—	Метод спутниковых геодезических измерений (определений)	Mt = SQRT(M1^2+M2^2) = SQRT(0,6^2+0,08^2) = 0,1 м

н345О	—	—	—	686029,95	1273100,26	—	Метод спутниковых геодезических измерений (определений)	Mt = SQRT(M1^2+M2^2) = SQRT(0,6^2+0,08^2) = 0,1 м
н346О	—	—	—	686023,45	1273100,26	—	Метод спутниковых геодезических измерений (определений)	Mt = SQRT(M1^2+M2^2) = SQRT(0,6^2+0,08^2) = 0,1 м
н339О	—	—	—	686023,45	1273091,26	—	Метод спутниковых геодезических измерений (определений)	Mt = SQRT(M1^2+M2^2) = SQRT(0,6^2+0,08^2) = 0,1 м

2. Сведения о характеристиках объекта недвижимости с кадастровым номером 34:19:100102:168

№ п/п	Наименование характеристики	Значение характеристики
1	2	3
1.	Вид объекта недвижимости	здание
2.	Ранее присвоенный государственный учетный номер (инвентарный) здания, сооружения, объекта незавершенного строительства	—
3.	Кадастровый номер земельного участка (земельных участков), в границах которого (которых) расположены здание, сооружение, объект незавершенного строительства	34:19:100102:52
4.	Уникальный учетный номер кадастрового квартала, в границах которого расположены здание, сооружение, объект незавершенного строительства	34:19:100102
5.	Адрес здания, сооружения, объекта незавершенного строительства	—
5.1.	Сведения о местоположении здания, сооружения, объекта незавершенного строительства (при отсутствии адреса) в структурированном в соответствии с федеральной информационной адресной системой виде	Волгоградская область, р-н. Новоаннинский, г. Новоаннинский, ул. Советская, д. 32
5.2.	Дополнительные сведения о местоположении	—
6.	Иные сведения	—

3. Пояснения к сведениям об объекте недвижимости с кадастровым номером 34:19:100102:168 :

1.	—

1. Сведения о характерных точках контура объекта недвижимости с кадастровым номером 34:19:100102:169

Система координат МСК-34 **Зона № 1**

Обозначение характерных точек контура	Содержатся в Едином государственном реестре недвижимости			Определены в ходе выполнения комплексных кадастровых работ			Метод определения координат	Формулы, примененные для расчета средней квадратической погрешности определения координат характерных точек границ (M_t), с подставленными в такие формулы значениями и итоговые (вычисленные) значения M_t, м
	Координаты, м		Радиус, м	Координаты, м		Радиус, м		
	X	Y	R	X	Y	R		
1	2	3	4	5	6	7	8	9
н15О	—	—	—	686250,47	1273018,03	—	Метод спутниковых геодезических измерений (определений)	Mt = SQRT(M1^2+M2^2) = SQRT(0,6^2+0,08^2) = 0,1 м
н16О	—	—	—	686250,06	1273018,60	—	Метод спутниковых геодезических измерений (определений)	Mt = SQRT(M1^2+M2^2) = SQRT(0,6^2+0,08^2) = 0,1 м
н17О	—	—	—	686251,23	1273019,45	—	Метод спутниковых геодезических измерений (определений)	Mt = SQRT(M1^2+M2^2) = SQRT(0,6^2+0,08^2) = 0,1 м
н18О	—	—	—	686250,18	1273020,91	—	Метод спутниковых геодезических измерений (определений)	Mt = SQRT(M1^2+M2^2) = SQRT(0,6^2+0,08^2) = 0,1 м
н19О	—	—	—	686249,00	1273020,06	—	Метод спутниковых геодезических измерений (определений)	Mt = SQRT(M1^2+M2^2) = SQRT(0,6^2+0,08^2) = 0,1 м
н20О	—	—	—	686245,84	1273024,43	—	Метод спутниковых геодезических измерений (определений)	Mt = SQRT(M1^2+M2^2) = SQRT(0,6^2+0,08^2) = 0,1 м

н21О	—	—	—	686240,57	1273020,62	—	Метод спутниковых геодезических измерений (определений)	Mt = SQRT(M1^2+M2^2) = SQRT(0,6^2+0,08^2) = 0,1 м
н22О	—	—	—	686245,20	1273014,22	—	Метод спутниковых геодезических измерений (определений)	Mt = SQRT(M1^2+M2^2) = SQRT(0,6^2+0,08^2) = 0,1 м
н15О	—	—	—	686250,47	1273018,03	—	Метод спутниковых геодезических измерений (определений)	Mt = SQRT(M1^2+M2^2) = SQRT(0,6^2+0,08^2) = 0,1 м

2. Сведения о характеристиках объекта недвижимости с кадастровым номером 34:19:100102:169

№ п/п	Наименование характеристики	Значение характеристики
1	2	3
1.	Вид объекта недвижимости	здание
2.	Ранее присвоенный государственный учетный номер (инвентарный) здания, сооружения, объекта незавершенного строительства	—
3.	Кадастровый номер земельного участка (земельных участков), в границах которого (которых) расположены здание, сооружение, объект незавершенного строительства	34:19:100102:54
4.	Уникальный учетный номер кадастрового квартала, в границах которого расположены здание, сооружение, объект незавершенного строительства	34:19:100102
5.	Адрес здания, сооружения, объекта незавершенного строительства	—
5.1.	Сведения о местоположении здания, сооружения, объекта незавершенного строительства (при отсутствии адреса) в структурированном в соответствии с федеральной информационной адресной системой виде	Волгоградская область, р-н. Новоаннинский, г. Новоаннинский, ул. Советская, д. 6
5.2.	Дополнительные сведения о местоположении	—
6.	Иные сведения	—

3. Пояснения к сведениям об объекте недвижимости с кадастровым номером 34:19:100102:169 :

1.	—

1. Сведения о характерных точках контура объекта недвижимости с кадастровым номером 34:19:100102:171

Система координат МСК-34 **Зона № 1**

Обозначение характерных точек контура	Содержатся в Едином государственном реестре недвижимости			Определены в ходе выполнения комплексных кадастровых работ			Метод определения координат	Формулы, примененные для расчета средней квадратической погрешности определения координат характерных точек границ (M_t), с подставленными в такие формулы значениями и итоговые (вычисленные) значения M_t, м
	Координаты, м		Радиус, м	Координаты, м		Радиус, м		
	X	Y	R	X	Y	R		
1	2	3	4	5	6	7	8	9
н301О	—	—	—	686134,05	1273019,67	—	Метод спутниковых геодезических измерений (определений)	Mt = SQRT(M1^2+M2^2) = SQRT(0,6^2+0,08^2) = 0,1 м
н302О	—	—	—	686133,84	1273023,73	—	Метод спутниковых геодезических измерений (определений)	Mt = SQRT(M1^2+M2^2) = SQRT(0,6^2+0,08^2) = 0,1 м
н303О	—	—	—	686132,30	1273023,65	—	Метод спутниковых геодезических измерений (определений)	Mt = SQRT(M1^2+M2^2) = SQRT(0,6^2+0,08^2) = 0,1 м
н304О	—	—	—	686132,15	1273026,65	—	Метод спутниковых геодезических измерений (определений)	Mt = SQRT(M1^2+M2^2) = SQRT(0,6^2+0,08^2) = 0,1 м
н305О	—	—	—	686129,95	1273026,54	—	Метод спутниковых геодезических измерений (определений)	Mt = SQRT(M1^2+M2^2) = SQRT(0,6^2+0,08^2) = 0,1 м
н306О	—	—	—	686129,73	1273030,97	—	Метод спутниковых геодезических измерений (определений)	Mt = SQRT(M1^2+M2^2) = SQRT(0,6^2+0,08^2) = 0,1 м

н307О	—	—	—	686125,34	1273030,76	—	Метод спутниковых геодезических измерений (определений)	Mt = SQRT(M1^2+M2^2) = SQRT(0,6^2+0,08^2) = 0,1 м
н308О	—	—	—	686125,98	1273017,77	—	Метод спутниковых геодезических измерений (определений)	Mt = SQRT(M1^2+M2^2) = SQRT(0,6^2+0,08^2) = 0,1 м
н309О	—	—	—	686132,57	1273018,10	—	Метод спутниковых геодезических измерений (определений)	Mt = SQRT(M1^2+M2^2) = SQRT(0,6^2+0,08^2) = 0,1 м
н310О	—	—	—	686132,50	1273019,60	—	Метод спутниковых геодезических измерений (определений)	Mt = SQRT(M1^2+M2^2) = SQRT(0,6^2+0,08^2) = 0,1 м
н301О	—	—	—	686134,05	1273019,67	—	Метод спутниковых геодезических измерений (определений)	Mt = SQRT(M1^2+M2^2) = SQRT(0,6^2+0,08^2) = 0,1 м

2. Сведения о характеристиках объекта недвижимости с кадастровым номером 34:19:100102:171

№ п/п	Наименование характеристики	Значение характеристики
1	2	3
1.	Вид объекта недвижимости	здание
2.	Ранее присвоенный государственный учетный номер (инвентарный) здания, сооружения, объекта незавершенного строительства	—
3.	Кадастровый номер земельного участка (земельных участков), в границах которого (которых) расположены здание, сооружение, объект незавершенного строительства	34:19:100102:78
4.	Уникальный учетный номер кадастрового квартала, в границах которого расположены здание, сооружение, объект незавершенного строительства	34:19:100102
5.	Адрес здания, сооружения, объекта незавершенного строительства	—

1	2	3
5.1.	Сведения о местоположении здания, сооружения, объекта незавершенного строительства (при отсутствии адреса) в структурированном в соответствии с федеральной информационной адресной системой виде	Волгоградская область, р-н. Новоаннинский, г. Новоаннинский, пер. Революционный, д. 12
5.2.	Дополнительные сведения о местоположении	—
6.	Иные сведения	—

3. Пояснения к сведениям об объекте недвижимости с кадастровым номером 34:19:100102:171 :

1.	—

1. Сведения о характерных точках контура объекта недвижимости с кадастровым номером 34:19:100102:172

Система координат МСК-34 **Зона № 1**

Обозначение характерных точек контура	Содержатся в Едином государственном реестре недвижимости			Определены в ходе выполнения комплексных кадастровых работ			Метод определения координат	Формулы, примененные для расчета средней квадратической погрешности определения координат характерных точек границ (M_t), с подставленными в такие формулы значениями и итоговые (вычисленные) значения M_t, м
	Координаты, м		Радиус, м	Координаты, м		Радиус, м		
	X	Y	R	X	Y	R		
1	2	3	4	5	6	7	8	9
н29О	—	—	—	686208,38	1273047,94	—	Метод спутниковых геодезических измерений (определений)	Mt = SQRT(M1^2+M2^2) = SQRT(0,6^2+0,08^2) = 0,1 м
н30О	—	—	—	686214,54	1273050,33	—	Метод спутниковых геодезических измерений (определений)	Mt = SQRT(M1^2+M2^2) = SQRT(0,6^2+0,08^2) = 0,1 м
н31О	—	—	—	686215,01	1273049,11	—	Метод спутниковых геодезических измерений (определений)	Mt = SQRT(M1^2+M2^2) = SQRT(0,6^2+0,08^2) = 0,1 м
н32О	—	—	—	686217,15	1273049,95	—	Метод спутниковых геодезических измерений (определений)	Mt = SQRT(M1^2+M2^2) = SQRT(0,6^2+0,08^2) = 0,1 м

н33О	—	—	—	686213,43	1273059,55	—	Метод спутниковых геодезических измерений (определений)	Mt = SQRT(M1^2+M2^2) = SQRT(0,6^2+0,08^2) = 0,1 м
н34О	—	—	—	686205,13	1273056,33	—	Метод спутниковых геодезических измерений (определений)	Mt = SQRT(M1^2+M2^2) = SQRT(0,6^2+0,08^2) = 0,1 м
н29О	—	—	—	686208,38	1273047,94	—	Метод спутниковых геодезических измерений (определений)	Mt = SQRT(M1^2+M2^2) = SQRT(0,6^2+0,08^2) = 0,1 м

2. Сведения о характеристиках объекта недвижимости с кадастровым номером 34:19:100102:172

№ п/п	Наименование характеристики	Значение характеристики
1	2	3
1.	Вид объекта недвижимости	здание
2.	Ранее присвоенный государственный учетный номер (инвентарный) здания, сооружения, объекта незавершенного строительства	—
3.	Кадастровый номер земельного участка (земельных участков), в границах которого (которых) расположены здание, сооружение, объект незавершенного строительства	34:19:100102:65
4.	Уникальный учетный номер кадастрового квартала, в границах которого расположены здание, сооружение, объект незавершенного строительства	34:19:100102
5.	Адрес здания, сооружения, объекта незавершенного строительства	—
5.1.	Сведения о местоположении здания, сооружения, объекта незавершенного строительства (при отсутствии адреса) в структурированном в соответствии с федеральной информационной адресной системой виде	Волгоградская область, р-н. Новоаннинский, г. Новоаннинский, ул. Советская, д. 10
5.2.	Дополнительные сведения о местоположении	—
6.	Иные сведения	—

3. Пояснения к сведениям об объекте недвижимости с кадастровым номером 34:19:100102:172 :

1.	—

1. Сведения о характерных точках контура объекта недвижимости с кадастровым номером 34:19:100102:179

Система координат МСК-34 **Зона № 1**

Обозначение характерных точек контура	Содержатся в Едином государственном реестре недвижимости			Определены в ходе выполнения комплексных кадастровых работ			Метод определения координат	Формулы, примененные для расчета средней квадратической погрешности определения координат характерных точек границ (M_t), с подставленными в такие формулы значениями и итоговые (вычисленные) значения M_t, м
	Координаты, м		Радиус, м	Координаты, м		Радиус, м		
	X	Y	R	X	Y	R		
1	2	3	4	5	6	7	8	9
н175О	—	—	—	686108,40	1272950,36	—	Метод спутниковых геодезических измерений (определений)	Mt = SQRT(M1^2+M2^2) = SQRT(0,6^2+0,08^2) = 0,1 м
н176О	—	—	—	686107,89	1272958,54	—	Метод спутниковых геодезических измерений (определений)	Mt = SQRT(M1^2+M2^2) = SQRT(0,6^2+0,08^2) = 0,1 м
н177О	—	—	—	686103,89	1272958,29	—	Метод спутниковых геодезических измерений (определений)	Mt = SQRT(M1^2+M2^2) = SQRT(0,6^2+0,08^2) = 0,1 м
н178О	—	—	—	686103,51	1272964,38	—	Метод спутниковых геодезических измерений (определений)	Mt = SQRT(M1^2+M2^2) = SQRT(0,6^2+0,08^2) = 0,1 м
н179О	—	—	—	686100,82	1272964,21	—	Метод спутниковых геодезических измерений (определений)	Mt = SQRT(M1^2+M2^2) = SQRT(0,6^2+0,08^2) = 0,1 м
н180О	—	—	—	686101,35	1272955,73	—	Метод спутниковых геодезических измерений (определений)	Mt = SQRT(M1^2+M2^2) = SQRT(0,6^2+0,08^2) = 0,1 м

н181О	—	—	—	686097,85	1272955,51	—	Метод спутниковых геодезических измерений (определений)	Mt = SQRT(M1^2+M2^2) = SQRT(0,6^2+0,08^2) = 0,1 м
н182О	—	—	—	686097,52	1272960,80	—	Метод спутниковых геодезических измерений (определений)	Mt = SQRT(M1^2+M2^2) = SQRT(0,6^2+0,08^2) = 0,1 м
н183О	—	—	—	686095,03	1272960,65	—	Метод спутниковых геодезических измерений (определений)	Mt = SQRT(M1^2+M2^2) = SQRT(0,6^2+0,08^2) = 0,1 м
н184О	—	—	—	686095,12	1272959,25	—	Метод спутниковых геодезических измерений (определений)	Mt = SQRT(M1^2+M2^2) = SQRT(0,6^2+0,08^2) = 0,1 м
н185О	—	—	—	686094,62	1272959,22	—	Метод спутниковых геодезических измерений (определений)	Mt = SQRT(M1^2+M2^2) = SQRT(0,6^2+0,08^2) = 0,1 м
н186О	—	—	—	686094,55	1272960,32	—	Метод спутниковых геодезических измерений (определений)	Mt = SQRT(M1^2+M2^2) = SQRT(0,6^2+0,08^2) = 0,1 м
н187О	—	—	—	686093,15	1272960,23	—	Метод спутниковых геодезических измерений (определений)	Mt = SQRT(M1^2+M2^2) = SQRT(0,6^2+0,08^2) = 0,1 м
н188О	—	—	—	686093,22	1272959,13	—	Метод спутниковых геодезических	Mt = SQRT(M1^2+M2^2) = SQRT(0,6^2+0,08^2) = 0,1 м

							измерений (определений)	
н189О	—	—	—	686091,62	1272959,03	—	Метод спутниковых геодезических измерений (определений)	Mt = SQRT(M1^2+M2^2) = SQRT(0,6^2+0,08^2) = 0,1 м
н190О	—	—	—	686091,72	1272957,54	—	Метод спутниковых геодезических измерений (определений)	Mt = SQRT(M1^2+M2^2) = SQRT(0,6^2+0,08^2) = 0,1 м
н191О	—	—	—	686091,22	1272957,50	—	Метод спутниковых геодезических измерений (определений)	Mt = SQRT(M1^2+M2^2) = SQRT(0,6^2+0,08^2) = 0,1 м
н192О	—	—	—	686091,73	1272949,32	—	Метод спутниковых геодезических измерений (определений)	Mt = SQRT(M1^2+M2^2) = SQRT(0,6^2+0,08^2) = 0,1 м
н175О	—	—	—	686108,40	1272950,36	—	Метод спутниковых геодезических измерений (определений)	Mt = SQRT(M1^2+M2^2) = SQRT(0,6^2+0,08^2) = 0,1 м

2. Сведения о характеристиках объекта недвижимости с кадастровым номером 34:19:100102:179

№ п/п	Наименование характеристики	Значение характеристики
1	2	3
1.	Вид объекта недвижимости	здание
2.	Ранее присвоенный государственный учетный номер (инвентарный) здания, сооружения, объекта незавершенного строительства	—
3.	Кадастровый номер земельного участка (земельных участков), в границах которого (которых) расположены здание, сооружение, объект незавершенного строительства	34:19:100102:46

1	2	3
4.	Уникальный учетный номер кадастрового квартала, в границах которого расположены здание, сооружение, объект незавершенного строительства	34:19:100102
5.	Адрес здания, сооружения, объекта незавершенного строительства	—
5.1.	Сведения о местоположении здания, сооружения, объекта незавершенного строительства (при отсутствии адреса) в структурированном в соответствии с федеральной информационной адресной системой виде	Волгоградская область, р-н. Новоаннинский, г. Новоаннинский, ул. Ленина, д. 15
5.2.	Дополнительные сведения о местоположении	—
6.	Иные сведения	—

3. Пояснения к сведениям об объекте недвижимости с кадастровым номером 34:19:100102:179 :

1.	—

1. Сведения о характерных точках контура объекта недвижимости с кадастровым номером 34:19:100102:183

Система координат МСК-34 **Зона № 1**

Обозначение характерных точек контура	Содержатся в Едином государственном реестре недвижимости			Определены в ходе выполнения комплексных кадастровых работ			Метод определения координат	Формулы, примененные для расчета средней квадратической погрешности определения координат характерных точек границ (M_t), с подставленными в такие формулы значениями и итоговые (вычисленные) значения M_t, м
	Координаты, м		Радиус, м	Координаты, м		Радиус, м		
	X	Y	R	X	Y	R		
1	2	3	4	5	6	7	8	9
н229О	—	—	—	685980,09	1273051,64	—	Метод спутниковых геодезических измерений (определений)	Mt = SQRT(M1^2+M2^2) = SQRT(0,6^2+0,08^2) = 0,1 м
н230О	—	—	—	685981,99	1273051,64	—	Метод спутниковых геодезических измерений (определений)	Mt = SQRT(M1^2+M2^2) = SQRT(0,6^2+0,08^2) = 0,1 м
н231О	—	—	—	685981,99	1273055,99	—	Метод спутниковых геодезических измерений (определений)	Mt = SQRT(M1^2+M2^2) = SQRT(0,6^2+0,08^2) = 0,1 м

н232О	—	—	—	685980,09	1273055,99	—	Метод спутниковых геодезических измерений (определений)	Mt = SQRT(M1^2+M2^2) = SQRT(0,6^2+0,08^2) = 0,1 м
н233О	—	—	—	685980,09	1273059,69	—	Метод спутниковых геодезических измерений (определений)	Mt = SQRT(M1^2+M2^2) = SQRT(0,6^2+0,08^2) = 0,1 м
н234О	—	—	—	685971,59	1273059,69	—	Метод спутниковых геодезических измерений (определений)	Mt = SQRT(M1^2+M2^2) = SQRT(0,6^2+0,08^2) = 0,1 м
н235О	—	—	—	685971,59	1273052,39	—	Метод спутниковых геодезических измерений (определений)	Mt = SQRT(M1^2+M2^2) = SQRT(0,6^2+0,08^2) = 0,1 м
н236О	—	—	—	685980,09	1273052,39	—	Метод спутниковых геодезических измерений (определений)	Mt = SQRT(M1^2+M2^2) = SQRT(0,6^2+0,08^2) = 0,1 м
н229О	—	—	—	685980,09	1273051,64	—	Метод спутниковых геодезических измерений (определений)	Mt = SQRT(M1^2+M2^2) = SQRT(0,6^2+0,08^2) = 0,1 м

2. Сведения о характеристиках объекта недвижимости с кадастровым номером 34:19:100102:183

№ п/п	Наименование характеристики	Значение характеристики
1	2	3
1.	Вид объекта недвижимости	здание
2.	Ранее присвоенный государственный учетный номер (инвентарный) здания, сооружения, объекта незавершенного строительства	—

1	2	3
3.	Кадастровый номер земельного участка (земельных участков), в границах которого (которых) расположены здание, сооружение, объект незавершенного строительства	34:19:100102:136
4.	Уникальный учетный номер кадастрового квартала, в границах которого расположены здание, сооружение, объект незавершенного строительства	34:19:100102
5.	Адрес здания, сооружения, объекта незавершенного строительства	—
5.1.	Сведения о местоположении здания, сооружения, объекта незавершенного строительства (при отсутствии адреса) в структурированном в соответствии с федеральной информационной адресной системой виде	Волгоградская область, р-н. Новоаннинский, г. Новоаннинский, пер. Интернациональный, д. 6
5.2.	Дополнительные сведения о местоположении	—
6.	Иные сведения	—

3. Пояснения к сведениям об объекте недвижимости с кадастровым номером 34:19:100102:183 :

1.	—

1. Сведения о характерных точках контура объекта недвижимости с кадастровым номером 34:19:100102:190

Система координат МСК-34 **Зона № 1**

Обозначение характерных точек контура	Содержатся в Едином государственном реестре недвижимости			Определены в ходе выполнения комплексных кадастровых работ			Метод определения координат	Формулы, примененные для расчета средней квадратической погрешности определения координат характерных точек границ (M_t), с подставленными в такие формулы значениями и итоговые (вычисленные) значения M_t, м
	Координаты, м		Радиус, м	Координаты, м		Радиус, м		
	X	Y	R	X	Y	R		
1	2	3	4	5	6	7	8	9
н213О	—	—	—	685973,57	1273017,22	—	Метод спутниковых геодезических измерений (определений)	Mt = SQRT(M1^2+M2^2) = SQRT(0,6^2+0,08^2) = 0,1 м
н214О	—	—	—	685980,38	1273017,64	—	Метод спутниковых геодезических измерений (определений)	Mt = SQRT(M1^2+M2^2) = SQRT(0,6^2+0,08^2) = 0,1 м
н215О	—	—	—	685980,35	1273018,14	—	Метод спутниковых геодезических	Mt = SQRT(M1^2+M2^2) = SQRT(0,6^2+0,08^2) = 0,1 м

							измерений (определений)	
н216О	—	—	—	685982,49	1273018,27	—	Метод спутниковых геодезических измерений (определений)	Mt = SQRT(M1^2+M2^2) = SQRT(0,6^2+0,08^2) = 0,1 м
н217О	—	—	—	685982,03	1273025,86	—	Метод спутниковых геодезических измерений (определений)	Mt = SQRT(M1^2+M2^2) = SQRT(0,6^2+0,08^2) = 0,1 м
н218О	—	—	—	685979,99	1273025,74	—	Метод спутниковых геодезических измерений (определений)	Mt = SQRT(M1^2+M2^2) = SQRT(0,6^2+0,08^2) = 0,1 м
н219О	—	—	—	685979,84	1273028,22	—	Метод спутниковых геодезических измерений (определений)	Mt = SQRT(M1^2+M2^2) = SQRT(0,6^2+0,08^2) = 0,1 м
н220О	—	—	—	685976,71	1273028,03	—	Метод спутниковых геодезических измерений (определений)	Mt = SQRT(M1^2+M2^2) = SQRT(0,6^2+0,08^2) = 0,1 м
н221О	—	—	—	685976,87	1273025,55	—	Метод спутниковых геодезических измерений (определений)	Mt = SQRT(M1^2+M2^2) = SQRT(0,6^2+0,08^2) = 0,1 м
н222О	—	—	—	685973,07	1273025,31	—	Метод спутниковых геодезических измерений (определений)	Mt = SQRT(M1^2+M2^2) = SQRT(0,6^2+0,08^2) = 0,1 м

н213О	—	—	—	685973,57	1273017,22	—	Метод спутниковых геодезических измерений (определений)	Mt = SQRT(M1^2+M2^2) = SQRT(0,6^2+0,08^2) = 0,1 м

2. Сведения о характеристиках объекта недвижимости с кадастровым номером 34:19:100102:190

№ п/п	Наименование характеристики	Значение характеристики
1	2	3
1.	Вид объекта недвижимости	здание
2.	Ранее присвоенный государственный учетный номер (инвентарный) здания, сооружения, объекта незавершенного строительства	—
3.	Кадастровый номер земельного участка (земельных участков), в границах которого (которых) расположены здание, сооружение, объект незавершенного строительства	34:19:100102:140
4.	Уникальный учетный номер кадастрового квартала, в границах которого расположены здание, сооружение, объект незавершенного строительства	34:19:100102
5.	Адрес здания, сооружения, объекта незавершенного строительства	Волгоградская обл., Новоаннинский р-н, г. Новоаннинский, пер. Интернациональный, д. 10
5.1.	Сведения о местоположении здания, сооружения, объекта незавершенного строительства (при отсутствии адреса) в структурированном в соответствии с федеральной информационной адресной системой виде	—
5.2.	Дополнительные сведения о местоположении	—
6.	Иные сведения	—

3. Пояснения к сведениям об объекте недвижимости с кадастровым номером 34:19:100102:190 :

1.	—

1. Сведения о характерных точках контура объекта недвижимости с кадастровым номером 34:19:100102:193

Система координат МСК-34 **Зона № 1**

Обозначение характерных точек контура	Содержатся в Едином государственном реестре недвижимости			Определены в ходе выполнения комплексных кадастровых работ			Метод определения координат	Формулы, примененные для расчета средней квадратической погрешности определения координат характерных точек границ (M_t), с подставленными в такие формулы значениями и итоговые (вычисленные) значения M_t, м
	Координаты, м		Радиус, м	Координаты, м		Радиус, м		
	X	Y	R	X	Y	R		
1	2	3	4	5	6	7	8	9
н223О	—	—	—	685983,26	1273032,43	—	Метод спутниковых	Mt = SQRT(M1^2+M2^2) = SQRT(0,6^2+0,08^2) = 0,1 м

							геодезических измерений (определений)	
н224О	—	—	—	685987,91	1273032,56	—	Метод спутниковых геодезических измерений (определений)	Mt = SQRT(M1^2+M2^2) = SQRT(0,6^2+0,08^2) = 0,1 м
н225О	—	—	—	685987,66	1273041,09	—	Метод спутниковых геодезических измерений (определений)	Mt = SQRT(M1^2+M2^2) = SQRT(0,6^2+0,08^2) = 0,1 м
н226О	—	—	—	685972,62	1273040,65	—	Метод спутниковых геодезических измерений (определений)	Mt = SQRT(M1^2+M2^2) = SQRT(0,6^2+0,08^2) = 0,1 м
н227О	—	—	—	685972,82	1273033,85	—	Метод спутниковых геодезических измерений (определений)	Mt = SQRT(M1^2+M2^2) = SQRT(0,6^2+0,08^2) = 0,1 м
н228О	—	—	—	685983,21	1273034,15	—	Метод спутниковых геодезических измерений (определений)	Mt = SQRT(M1^2+M2^2) = SQRT(0,6^2+0,08^2) = 0,1 м
н223О	—	—	—	685983,26	1273032,43	—	Метод спутниковых геодезических измерений (определений)	Mt = SQRT(M1^2+M2^2) = SQRT(0,6^2+0,08^2) = 0,1 м

2. Сведения о характеристиках объекта недвижимости с кадастровым номером 34:19:100102:193

№ п/п	Наименование характеристики	Значение характеристики
1	2	3
1.	Вид объекта недвижимости	здание

1	2	3
2.	Ранее присвоенный государственный учетный номер (инвентарный) здания, сооружения, объекта незавершенного строительства	—
3.	Кадастровый номер земельного участка (земельных участков), в границах которого (которых) расположены здание, сооружение, объект незавершенного строительства	34:19:100102:135
4.	Уникальный учетный номер кадастрового квартала, в границах которого расположены здание, сооружение, объект незавершенного строительства	34:19:100102
5.	Адрес здания, сооружения, объекта незавершенного строительства	Волгоградская обл., Новоаннинский р-н, г. Новоаннинский, пер. Интернациональный, д. 8
5.1.	Сведения о местоположении здания, сооружения, объекта незавершенного строительства (при отсутствии адреса) в структурированном в соответствии с федеральной информационной адресной системой виде	—
5.2.	Дополнительные сведения о местоположении	—
6.	Иные сведения	—

3. Пояснения к сведениям об объекте недвижимости с кадастровым номером 34:19:100102:193 :

1.	—

1. Сведения о характерных точках контура объекта недвижимости с кадастровым номером 34:19:100102:198

Система координат МСК-34 **Зона № 1**

Обозначение характерных точек контура	Содержатся в Едином государственном реестре недвижимости			Определены в ходе выполнения комплексных кадастровых работ			Метод определения координат	Формулы, примененные для расчета средней квадратической погрешности определения координат характерных точек границ (M_t), с подставленными в такие формулы значениями и итоговые (вычисленные) значения M_t, м
	Координаты, м		Радиус, м	Координаты, м		Радиус, м		
	X	Y	R	X	Y	R		
1	2	3	4	5	6	7	8	9
н267О	—	—	—	686032,09	1272945,46	—	Метод спутниковых геодезических измерений (определений)	Mt = SQRT(M1^2+M2^2) = SQRT(0,6^2+0,08^2) = 0,1 м
н268О	—	—	—	686043,59	1272945,79	—	Метод спутниковых геодезических измерений (определений)	Mt = SQRT(M1^2+M2^2) = SQRT(0,6^2+0,08^2) = 0,1 м

н269О	—	—	—	686043,41	1272951,89	—	Метод спутниковых геодезических измерений (определений)	Mt = SQRT(M1^2+M2^2) = SQRT(0,6^2+0,08^2) = 0,1 м
н270О	—	—	—	686041,61	1272951,84	—	Метод спутниковых геодезических измерений (определений)	Mt = SQRT(M1^2+M2^2) = SQRT(0,6^2+0,08^2) = 0,1 м
н271О	—	—	—	686041,53	1272954,74	—	Метод спутниковых геодезических измерений (определений)	Mt = SQRT(M1^2+M2^2) = SQRT(0,6^2+0,08^2) = 0,1 м
н272О	—	—	—	686031,83	1272954,45	—	Метод спутниковых геодезических измерений (определений)	Mt = SQRT(M1^2+M2^2) = SQRT(0,6^2+0,08^2) = 0,1 м
н267О	—	—	—	686032,09	1272945,46	—	Метод спутниковых геодезических измерений (определений)	Mt = SQRT(M1^2+M2^2) = SQRT(0,6^2+0,08^2) = 0,1 м

2. Сведения о характеристиках объекта недвижимости с кадастровым номером 34:19:100102:198

№ п/п	Наименование характеристики	Значение характеристики
1	2	3
1.	Вид объекта недвижимости	здание
2.	Ранее присвоенный государственный учетный номер (инвентарный) здания, сооружения, объекта незавершенного строительства	—
3.	Кадастровый номер земельного участка (земельных участков), в границах которого (которых) расположены здание, сооружение, объект незавершенного строительства	34:19:100102:114
4.	Уникальный учетный номер кадастрового квартала, в границах которого расположены здание, сооружение, объект незавершенного строительства	34:19:100102
5.	Адрес здания, сооружения, объекта незавершенного строительства	—

1	2	3
5.1.	Сведения о местоположении здания, сооружения, объекта незавершенного строительства (при отсутствии адреса) в структурированном в соответствии с федеральной информационной адресной системой виде	Волгоградская область, р-н. Новоаннинский, г. Новоаннинский, ул. Ленина, д. 19
5.2.	Дополнительные сведения о местоположении	—
6.	Иные сведения	—

3. Пояснения к сведениям об объекте недвижимости с кадастровым номером 34:19:100102:198 :

1.	—

1. Сведения о характерных точках контура объекта недвижимости с кадастровым номером 34:19:100102:200

Система координат МСК-34 **Зона № 1**

Обозначение характерных точек контура	Содержатся в Едином государственном реестре недвижимости			Определены в ходе выполнения комплексных кадастровых работ			Метод определения координат	Формулы, примененные для расчета средней квадратической погрешности определения координат характерных точек границ (M_t), с подставленными в такие формулы значениями и итоговые (вычисленные) значения M_t, м
	Координаты, м		Радиус, м	Координаты, м		Радиус, м		
	X	Y	R	X	Y	R		
1	2	3	4	5	6	7	8	9
н251О	—	—	—	686099,75	1273025,94	—	Метод спутниковых геодезических измерений (определений)	Mt = SQRT(M1^2+M2^2) = SQRT(0,6^2+0,08^2) = 0,1 м
н252О	—	—	—	686108,15	1273026,09	—	Метод спутниковых геодезических измерений (определений)	Mt = SQRT(M1^2+M2^2) = SQRT(0,6^2+0,08^2) = 0,1 м
н253О	—	—	—	686107,97	1273036,14	—	Метод спутниковых геодезических измерений (определений)	Mt = SQRT(M1^2+M2^2) = SQRT(0,6^2+0,08^2) = 0,1 м
н254О	—	—	—	686105,97	1273036,10	—	Метод спутниковых геодезических измерений (определений)	Mt = SQRT(M1^2+M2^2) = SQRT(0,6^2+0,08^2) = 0,1 м

н255О	—	—	—	686105,95	1273037,60	—	Метод спутниковых геодезических измерений (определений)	Mt = SQRT(M1^2+M2^2) = SQRT(0,6^2+0,08^2) = 0,1 м
н256О	—	—	—	686103,35	1273037,56	—	Метод спутниковых геодезических измерений (определений)	Mt = SQRT(M1^2+M2^2) = SQRT(0,6^2+0,08^2) = 0,1 м
н257О	—	—	—	686103,37	1273036,06	—	Метод спутниковых геодезических измерений (определений)	Mt = SQRT(M1^2+M2^2) = SQRT(0,6^2+0,08^2) = 0,1 м
н258О	—	—	—	686099,57	1273035,99	—	Метод спутниковых геодезических измерений (определений)	Mt = SQRT(M1^2+M2^2) = SQRT(0,6^2+0,08^2) = 0,1 м
н251О	—	—	—	686099,75	1273025,94	—	Метод спутниковых геодезических измерений (определений)	Mt = SQRT(M1^2+M2^2) = SQRT(0,6^2+0,08^2) = 0,1 м

2. Сведения о характеристиках объекта недвижимости с кадастровым номером 34:19:100102:200

№ п/п	Наименование характеристики	Значение характеристики
1	2	3
1.	Вид объекта недвижимости	здание
2.	Ранее присвоенный государственный учетный номер (инвентарный) здания, сооружения, объекта незавершенного строительства	—
3.	Кадастровый номер земельного участка (земельных участков), в границах которого (которых) расположены здание, сооружение, объект незавершенного строительства	34:19:100102:128
4.	Уникальный учетный номер кадастрового квартала, в границах которого расположены здание, сооружение, объект незавершенного строительства	34:19:100102
5.	Адрес здания, сооружения, объекта незавершенного строительства	—

1	2	3
5.1.	Сведения о местоположении здания, сооружения, объекта незавершенного строительства (при отсутствии адреса) в структурированном в соответствии с федеральной информационной адресной системой виде	Волгоградская область, р-н. Новоаннинский, г. Новоаннинский, пер. Революционный, д. 5
5.2.	Дополнительные сведения о местоположении	—
6.	Иные сведения	—

3. Пояснения к сведениям об объекте недвижимости с кадастровым номером 34:19:100102:200 :

1.	—

1. Сведения о характерных точках контура объекта недвижимости с кадастровым номером 34:19:100102:201

Система координат МСК-34 **Зона № 1**

Обозначение характерных точек контура	Содержатся в Едином государственном реестре недвижимости			Определены в ходе выполнения комплексных кадастровых работ			Метод определения координат	Формулы, примененные для расчета средней квадратической погрешности определения координат характерных точек границ (M_t), с подставленными в такие формулы значениями и итоговые (вычисленные) значения M_t, м
	Координаты, м		Радиус, м	Координаты, м		Радиус, м		
	X	Y	R	X	Y	R		
1	2	3	4	5	6	7	8	9
н245О	—	—	—	686099,23	1273054,95	—	Метод спутниковых геодезических измерений (определений)	Mt = SQRT(M1^2+M2^2) = SQRT(0,6^2+0,08^2) = 0,1 м
н246О	—	—	—	686108,22	1273055,40	—	Метод спутниковых геодезических измерений (определений)	Mt = SQRT(M1^2+M2^2) = SQRT(0,6^2+0,08^2) = 0,1 м
н247О	—	—	—	686107,72	1273065,39	—	Метод спутниковых геодезических измерений (определений)	Mt = SQRT(M1^2+M2^2) = SQRT(0,6^2+0,08^2) = 0,1 м
н248О	—	—	—	686096,73	1273064,84	—	Метод спутниковых геодезических измерений (определений)	Mt = SQRT(M1^2+M2^2) = SQRT(0,6^2+0,08^2) = 0,1 м

н249О	—	—	—	686097,13	1273056,85	—	Метод спутниковых геодезических измерений (определений)	Mt = SQRT(M1^2+M2^2) = SQRT(0,6^2+0,08^2) = 0,1 м
н250О	—	—	—	686099,13	1273056,95	—	Метод спутниковых геодезических измерений (определений)	Mt = SQRT(M1^2+M2^2) = SQRT(0,6^2+0,08^2) = 0,1 м
н245О	—	—	—	686099,23	1273054,95	—	Метод спутниковых геодезических измерений (определений)	Mt = SQRT(M1^2+M2^2) = SQRT(0,6^2+0,08^2) = 0,1 м

2. Сведения о характеристиках объекта недвижимости с кадастровым номером 34:19:100102:201

№ п/п	Наименование характеристики	Значение характеристики
1	2	3
1.	Вид объекта недвижимости	здание
2.	Ранее присвоенный государственный учетный номер (инвентарный) здания, сооружения, объекта незавершенного строительства	—
3.	Кадастровый номер земельного участка (земельных участков), в границах которого (которых) расположены здание, сооружение, объект незавершенного строительства	34:19:100102:130
4.	Уникальный учетный номер кадастрового квартала, в границах которого расположены здание, сооружение, объект незавершенного строительства	34:19:100102
5.	Адрес здания, сооружения, объекта незавершенного строительства	—
5.1.	Сведения о местоположении здания, сооружения, объекта незавершенного строительства (при отсутствии адреса) в структурированном в соответствии с федеральной информационной адресной системой виде	Волгоградская область, р-н. Новоаннинский, г. Новоаннинский, пер. Революционный, д. 3
5.2.	Дополнительные сведения о местоположении	—
6.	Иные сведения	—

3. Пояснения к сведениям об объекте недвижимости с кадастровым номером 34:19:100102:201 :

1.	—

1. Сведения о характерных точках контура объекта недвижимости с кадастровым номером 34:19:100102:208

Система координат МСК-34 **Зона № 1**

Обозначение характерных точек контура	Содержатся в Едином государственном реестре недвижимости			Определены в ходе выполнения комплексных кадастровых работ			Метод определения координат	Формулы, примененные для расчета средней квадратической погрешности определения координат характерных точек границ (M_t), с подставленными в такие формулы значениями и итоговые (вычисленные) значения M_t, м
	Координаты, м		Радиус, м	Координаты, м		Радиус, м		
	X	Y	R	X	Y	R		
1	2	3	4	5	6	7	8	9
н103О	—	—	—	685991,97	1273109,80	—	Метод спутниковых геодезических измерений (определений)	Mt = SQRT(M1^2+M2^2) = SQRT(0,6^2+0,08^2) = 0,1 м
н104О	—	—	—	685998,57	1273109,80	—	Метод спутниковых геодезических измерений (определений)	Mt = SQRT(M1^2+M2^2) = SQRT(0,6^2+0,08^2) = 0,1 м
н105О	—	—	—	685998,57	1273111,14	—	Метод спутниковых геодезических измерений (определений)	Mt = SQRT(M1^2+M2^2) = SQRT(0,6^2+0,08^2) = 0,1 м
н106О	—	—	—	686000,28	1273111,14	—	Метод спутниковых геодезических измерений (определений)	Mt = SQRT(M1^2+M2^2) = SQRT(0,6^2+0,08^2) = 0,1 м
н107О	—	—	—	686000,28	1273114,62	—	Метод спутниковых геодезических измерений (определений)	Mt = SQRT(M1^2+M2^2) = SQRT(0,6^2+0,08^2) = 0,1 м
н108О	—	—	—	685995,58	1273114,62	—	Метод спутниковых геодезических измерений (определений)	Mt = SQRT(M1^2+M2^2) = SQRT(0,6^2+0,08^2) = 0,1 м

н109О	—	—	—	685995,58	1273116,63	—	Метод спутниковых геодезических измерений (определений)	Mt = SQRT(M1^2+M2^2) = SQRT(0,6^2+0,08^2) = 0,1 м
н110О	—	—	—	685999,63	1273116,63	—	Метод спутниковых геодезических измерений (определений)	Mt = SQRT(M1^2+M2^2) = SQRT(0,6^2+0,08^2) = 0,1 м
н111О	—	—	—	685999,63	1273122,44	—	Метод спутниковых геодезических измерений (определений)	Mt = SQRT(M1^2+M2^2) = SQRT(0,6^2+0,08^2) = 0,1 м
н112О	—	—	—	685996,21	1273122,44	—	Метод спутниковых геодезических измерений (определений)	Mt = SQRT(M1^2+M2^2) = SQRT(0,6^2+0,08^2) = 0,1 м
н113О	—	—	—	685996,21	1273123,58	—	Метод спутниковых геодезических измерений (определений)	Mt = SQRT(M1^2+M2^2) = SQRT(0,6^2+0,08^2) = 0,1 м
н114О	—	—	—	685994,76	1273123,58	—	Метод спутниковых геодезических измерений (определений)	Mt = SQRT(M1^2+M2^2) = SQRT(0,6^2+0,08^2) = 0,1 м
н115О	—	—	—	685994,76	1273119,27	—	Метод спутниковых геодезических измерений (определений)	Mt = SQRT(M1^2+M2^2) = SQRT(0,6^2+0,08^2) = 0,1 м
н116О	—	—	—	685987,23	1273119,27	—	Метод спутниковых геодезических	Mt = SQRT(M1^2+M2^2) = SQRT(0,6^2+0,08^2) = 0,1 м

							измерений (определений)	
н117О	—	—	—	685987,23	1273114,42	—	Метод спутниковых геодезических измерений (определений)	Mt = SQRT(M1^2+M2^2) = SQRT(0,6^2+0,08^2) = 0,1 м
н118О	—	—	—	685991,97	1273114,42	—	Метод спутниковых геодезических измерений (определений)	Mt = SQRT(M1^2+M2^2) = SQRT(0,6^2+0,08^2) = 0,1 м
н103О	—	—	—	685991,97	1273109,80	—	Метод спутниковых геодезических измерений (определений)	Mt = SQRT(M1^2+M2^2) = SQRT(0,6^2+0,08^2) = 0,1 м

2. Сведения о характеристиках объекта недвижимости с кадастровым номером 34:19:100102:208

№ п/п	Наименование характеристики	Значение характеристики
1	2	3
1.	Вид объекта недвижимости	здание
2.	Ранее присвоенный государственный учетный номер (инвентарный) здания, сооружения, объекта незавершенного строительства	—
3.	Кадастровый номер земельного участка (земельных участков), в границах которого (которых) расположены здание, сооружение, объект незавершенного строительства	34:19:100102:93
4.	Уникальный учетный номер кадастрового квартала, в границах которого расположены здание, сооружение, объект незавершенного строительства	34:19:100102
5.	Адрес здания, сооружения, объекта незавершенного строительства	—
5.1.	Сведения о местоположении здания, сооружения, объекта незавершенного строительства (при отсутствии адреса) в структурированном в соответствии с федеральной информационной адресной системой виде	Волгоградская область, р-н. Новоаннинский, г. Новоаннинский, ул. Советская, д. 36
5.2.	Дополнительные сведения о местоположении	—
6.	Иные сведения	—

3. Пояснения к сведениям об объекте недвижимости с кадастровым номером 34:19:100102:208 :

1.	—

1. Сведения о характерных точках контура объекта недвижимости с кадастровым номером 34:19:100102:209

Система координат МСК-34 **Зона № 1**

Обозначение характерных точек контура	Содержатся в Едином государственном реестре недвижимости			Определены в ходе выполнения комплексных кадастровых работ			Метод определения координат	Формулы, примененные для расчета средней квадратической погрешности определения координат характерных точек границ (M_t), с подставленными в такие формулы значениями и итоговые (вычисленные) значения M_t, м
	Координаты, м		Радиус, м	Координаты, м		Радиус, м		
	X	Y	R	X	Y	R		
1	2	3	4	5	6	7	8	9
н119О	—	—	—	685976,33	1273104,92	—	Метод спутниковых геодезических измерений (определений)	Mt = SQRT(M1^2+M2^2) = SQRT(0,6^2+0,08^2) = 0,1 м
н120О	—	—	—	685981,37	1273104,92	—	Метод спутниковых геодезических измерений (определений)	Mt = SQRT(M1^2+M2^2) = SQRT(0,6^2+0,08^2) = 0,1 м
н121О	—	—	—	685981,37	1273109,35	—	Метод спутниковых геодезических измерений (определений)	Mt = SQRT(M1^2+M2^2) = SQRT(0,6^2+0,08^2) = 0,1 м
н122О	—	—	—	685984,07	1273109,35	—	Метод спутниковых геодезических измерений (определений)	Mt = SQRT(M1^2+M2^2) = SQRT(0,6^2+0,08^2) = 0,1 м
н123О	—	—	—	685984,07	1273118,85	—	Метод спутниковых геодезических измерений (определений)	Mt = SQRT(M1^2+M2^2) = SQRT(0,6^2+0,08^2) = 0,1 м
н124О	—	—	—	685968,09	1273118,85	—	Метод спутниковых геодезических	Mt = SQRT(M1^2+M2^2) = SQRT(0,6^2+0,08^2) = 0,1 м

							измерений (определений)	
н125О	—	—	—	685968,09	1273108,28	—	Метод спутниковых геодезических измерений (определений)	Mt = SQRT(M1^2+M2^2) = SQRT(0,6^2+0,08^2) = 0,1 м
н126О	—	—	—	685976,33	1273108,28	—	Метод спутниковых геодезических измерений (определений)	Mt = SQRT(M1^2+M2^2) = SQRT(0,6^2+0,08^2) = 0,1 м
н119О	—	—	—	685976,33	1273104,92	—	Метод спутниковых геодезических измерений (определений)	Mt = SQRT(M1^2+M2^2) = SQRT(0,6^2+0,08^2) = 0,1 м

2. Сведения о характеристиках объекта недвижимости с кадастровым номером 34:19:100102:209

№ п/п	Наименование характеристики	Значение характеристики
1	2	3
1.	Вид объекта недвижимости	здание
2.	Ранее присвоенный государственный учетный номер (инвентарный) здания, сооружения, объекта незавершенного строительства	—
3.	Кадастровый номер земельного участка (земельных участков), в границах которого (которых) расположены здание, сооружение, объект незавершенного строительства	34:19:100102:34, 34:19:100102:82
4.	Уникальный учетный номер кадастрового квартала, в границах которого расположены здание, сооружение, объект незавершенного строительства	34:19:100102
5.	Адрес здания, сооружения, объекта незавершенного строительства	Волгоградская обл., Новоаннинский р-н, г. Новоаннинский, ул. Советская, д. 38
5.1.	Сведения о местоположении здания, сооружения, объекта незавершенного строительства (при отсутствии адреса) в структурированном в соответствии с федеральной информационной адресной системой виде	—
5.2.	Дополнительные сведения о местоположении	—
6.	Иные сведения	—

3. Пояснения к сведениям об объекте недвижимости с кадастровым номером 34:19:100102:209 :

1.	—

1. Сведения о характерных точках контура объекта недвижимости с кадастровым номером 34:19:100102:220

Система координат МСК-34 **Зона № 1**

Обозначение характерных точек контура	Содержатся в Едином государственном реестре недвижимости			Определены в ходе выполнения комплексных кадастровых работ			Метод определения координат	Формулы, примененные для расчета средней квадратической погрешности определения координат характерных точек границ (M_t), с подставленными в такие формулы значениями и итоговые (вычисленные) значения M_t, м
	Координаты, м		Радиус, м	Координаты, м		Радиус, м		
	X	Y	R	X	Y	R		
1	2	3	4	5	6	7	8	9
н327О	—	—	—	686124,83	1273086,79	—	Метод спутниковых геодезических измерений (определений)	Mt = SQRT(M1^2+M2^2) = SQRT(0,6^2+0,08^2) = 0,1 м
н328О	—	—	—	686134,80	1273087,62	—	Метод спутниковых геодезических измерений (определений)	Mt = SQRT(M1^2+M2^2) = SQRT(0,6^2+0,08^2) = 0,1 м
н329О	—	—	—	686134,28	1273093,81	—	Метод спутниковых геодезических измерений (определений)	Mt = SQRT(M1^2+M2^2) = SQRT(0,6^2+0,08^2) = 0,1 м
н330О	—	—	—	686131,32	1273093,57	—	Метод спутниковых геодезических измерений (определений)	Mt = SQRT(M1^2+M2^2) = SQRT(0,6^2+0,08^2) = 0,1 м
н331О	—	—	—	686131,12	1273095,99	—	Метод спутниковых геодезических измерений (определений)	Mt = SQRT(M1^2+M2^2) = SQRT(0,6^2+0,08^2) = 0,1 м
н332О	—	—	—	686124,11	1273095,40	—	Метод спутниковых геодезических	Mt = SQRT(M1^2+M2^2) = SQRT(0,6^2+0,08^2) = 0,1 м

							измерений (определений)	
н327О	—	—	—	686124,83	1273086,79	—	Метод спутниковых геодезических измерений (определений)	Mt = SQRT(M1^2+M2^2) = SQRT(0,6^2+0,08^2) = 0,1 м

2. Сведения о характеристиках объекта недвижимости с кадастровым номером 34:19:100102:220

№ п/п	Наименование характеристики	Значение характеристики
1	2	3
1.	Вид объекта недвижимости	здание
2.	Ранее присвоенный государственный учетный номер (инвентарный) здания, сооружения, объекта незавершенного строительства	—
3.	Кадастровый номер земельного участка (земельных участков), в границах которого (которых) расположены здание, сооружение, объект незавершенного строительства	34:19:100102:73
4.	Уникальный учетный номер кадастрового квартала, в границах которого расположены здание, сооружение, объект незавершенного строительства	34:19:100102
5.	Адрес здания, сооружения, объекта незавершенного строительства	—
5.1.	Сведения о местоположении здания, сооружения, объекта незавершенного строительства (при отсутствии адреса) в структурированном в соответствии с федеральной информационной адресной системой виде	Волгоградская область, р-н. Новоаннинский, г. Новоаннинский, пер. Революционный, д. 4
5.2.	Дополнительные сведения о местоположении	—
6.	Иные сведения	—

3. Пояснения к сведениям об объекте недвижимости с кадастровым номером 34:19:100102:220 :

1.	—

1. Сведения о характерных точках контура объекта недвижимости с кадастровым номером 34:19:100102:230

Система координат МСК-34 **Зона № 1**

Обозначение характерных точек контура	Содержатся в Едином государственном реестре недвижимости			Определены в ходе выполнения комплексных кадастровых работ			Метод определения координат	Формулы, примененные для расчета средней квадратической погрешности определения координат характерных точек границ (M_t), с подставленными в такие формулы значениями и итоговые (вычисленные) значения M_t, м
	Координаты, м		Радиус, м	Координаты, м		Радиус, м		
	X	Y	R	X	Y	R		
1	2	3	4	5	6	7	8	9

н193О	—	—	—	686067,29	1272948,51	—	Метод спутниковых геодезических измерений (определений)	Mt = SQRT(M1^2+M2^2) = SQRT(0,6^2+0,08^2) = 0,1 м
н194О	—	—	—	686065,74	1272963,41	—	Метод спутниковых геодезических измерений (определений)	Mt = SQRT(M1^2+M2^2) = SQRT(0,6^2+0,08^2) = 0,1 м
н195О	—	—	—	686055,20	1272962,31	—	Метод спутниковых геодезических измерений (определений)	Mt = SQRT(M1^2+M2^2) = SQRT(0,6^2+0,08^2) = 0,1 м
н196О	—	—	—	686055,69	1272957,56	—	Метод спутниковых геодезических измерений (определений)	Mt = SQRT(M1^2+M2^2) = SQRT(0,6^2+0,08^2) = 0,1 м
н197О	—	—	—	686057,58	1272957,76	—	Метод спутниковых геодезических измерений (определений)	Mt = SQRT(M1^2+M2^2) = SQRT(0,6^2+0,08^2) = 0,1 м
н198О	—	—	—	686058,64	1272947,61	—	Метод спутниковых геодезических измерений (определений)	Mt = SQRT(M1^2+M2^2) = SQRT(0,6^2+0,08^2) = 0,1 м
н193О	—	—	—	686067,29	1272948,51	—	Метод спутниковых геодезических измерений (определений)	Mt = SQRT(M1^2+M2^2) = SQRT(0,6^2+0,08^2) = 0,1 м

2. Сведения о характеристиках объекта недвижимости с кадастровым номером 34:19:100102:230

№ п/п	Наименование характеристики	Значение характеристики

1	2	3
1.	Вид объекта недвижимости	здание
2.	Ранее присвоенный государственный учетный номер (инвентарный) здания, сооружения, объекта незавершенного строительства	—
3.	Кадастровый номер земельного участка (земельных участков), в границах которого (которых) расположены здание, сооружение, объект незавершенного строительства	34:19:100102:116
4.	Уникальный учетный номер кадастрового квартала, в границах которого расположены здание, сооружение, объект незавершенного строительства	34:19:100102
5.	Адрес здания, сооружения, объекта незавершенного строительства	—
5.1.	Сведения о местоположении здания, сооружения, объекта незавершенного строительства (при отсутствии адреса) в структурированном в соответствии с федеральной информационной адресной системой виде	Россия, Волгоградская обл., Новоаннинский район, г. Новоаннинский, ул. Ленина, дом №17
5.2.	Дополнительные сведения о местоположении	—
6.	Иные сведения	—

3. Пояснения к сведениям об объекте недвижимости с кадастровым номером 34:19:100102:230 :

1.	—

1. Сведения о характерных точках контура объекта недвижимости с кадастровым номером 34:19:100102:231

Система координат МСК-34 **Зона № 1**

Обозначение характерных точек контура	Содержатся в Едином государственном реестре недвижимости			Определены в ходе выполнения комплексных кадастровых работ			Метод определения координат	Формулы, примененные для расчета средней квадратической погрешности определения координат характерных точек границ (M_t), с подставленными в такие формулы значениями и итоговые (вычисленные) значения M_t, м
	Координаты, м		Радиус, м	Координаты, м		Радиус, м		
	X	Y	R	X	Y	R		
1	2	3	4	5	6	7	8	9
н317О	—	—	—	686147,04	1273036,98	—	Метод спутниковых геодезических измерений (определений)	Mt = SQRT(M1^2+M2^2) = SQRT(0,6^2+0,08^2) = 0,1 м
н318О	—	—	—	686146,64	1273040,86	—	Метод спутниковых геодезических измерений (определений)	Mt = SQRT(M1^2+M2^2) = SQRT(0,6^2+0,08^2) = 0,1 м

н319О	—	—	—	686148,13	1273041,02	—	Метод спутниковых геодезических измерений (определений)	Mt = SQRT(M1^2+M2^2) = SQRT(0,6^2+0,08^2) = 0,1 м
н320О	—	—	—	686148,03	1273042,01	—	Метод спутниковых геодезических измерений (определений)	Mt = SQRT(M1^2+M2^2) = SQRT(0,6^2+0,08^2) = 0,1 м
н321О	—	—	—	686149,52	1273042,17	—	Метод спутниковых геодезических измерений (определений)	Mt = SQRT(M1^2+M2^2) = SQRT(0,6^2+0,08^2) = 0,1 м
н322О	—	—	—	686149,21	1273045,15	—	Метод спутниковых геодезических измерений (определений)	Mt = SQRT(M1^2+M2^2) = SQRT(0,6^2+0,08^2) = 0,1 м
н323О	—	—	—	686140,76	1273044,27	—	Метод спутниковых геодезических измерений (определений)	Mt = SQRT(M1^2+M2^2) = SQRT(0,6^2+0,08^2) = 0,1 м
н324О	—	—	—	686141,06	1273041,29	—	Метод спутниковых геодезических измерений (определений)	Mt = SQRT(M1^2+M2^2) = SQRT(0,6^2+0,08^2) = 0,1 м
н325О	—	—	—	686135,59	1273040,72	—	Метод спутниковых геодезических измерений (определений)	Mt = SQRT(M1^2+M2^2) = SQRT(0,6^2+0,08^2) = 0,1 м
н326О	—	—	—	686136,10	1273035,85	—	Метод спутниковых геодезических	Mt = SQRT(M1^2+M2^2) = SQRT(0,6^2+0,08^2) = 0,1 м

							измерений (определений)	
н317О	—	—	—	686147,04	1273036,98	—	Метод спутниковых геодезических измерений (определений)	Mt = SQRT(M1^2+M2^2) = SQRT(0,6^2+0,08^2) = 0,1 м

2. Сведения о характеристиках объекта недвижимости с кадастровым номером 34:19:100102:231

№ п/п	Наименование характеристики	Значение характеристики
1	2	3
1.	Вид объекта недвижимости	здание
2.	Ранее присвоенный государственный учетный номер (инвентарный) здания, сооружения, объекта незавершенного строительства	—
3.	Кадастровый номер земельного участка (земельных участков), в границах которого (которых) расположены здание, сооружение, объект незавершенного строительства	34:19:100102:51, 34:19:100102:124
4.	Уникальный учетный номер кадастрового квартала, в границах которого расположены здание, сооружение, объект незавершенного строительства	34:19:100102
5.	Адрес здания, сооружения, объекта незавершенного строительства	Волгоградская обл., Новоаннинский р-н, г. Новоаннинский, пер. Революционный, д. 8
5.1.	Сведения о местоположении здания, сооружения, объекта незавершенного строительства (при отсутствии адреса) в структурированном в соответствии с федеральной информационной адресной системой виде	—
5.2.	Дополнительные сведения о местоположении	—
6.	Иные сведения	—

3. Пояснения к сведениям об объекте недвижимости с кадастровым номером 34:19:100102:231 :

1.	—

1. Сведения о характерных точках контура объекта недвижимости с кадастровым номером 34:19:100102:237

Система координат МСК-34 **Зона № 1**

Обозначение характерных точек контура	Содержатся в Едином государственном реестре недвижимости			Определены в ходе выполнения комплексных кадастровых работ			Метод определения координат	Формулы, примененные для расчета средней квадратической погрешности определения координат характерных точек границ (M_t), с подставленными в такие формулы значениями и итоговые (вычисленные) значения M_t, м
	Координаты, м		Радиус, м	Координаты, м		Радиус, м		
	X	Y	R	X	Y	R		
1	2	3	4	5	6	7	8	9

н23О	—	—	—	686218,26	1273014,04	—	Метод спутниковых геодезических измерений (определений)	Mt = SQRT(M1^2+M2^2) = SQRT(0,6^2+0,08^2) = 0,1 м
н24О	—	—	—	686231,54	1273020,83	—	Метод спутниковых геодезических измерений (определений)	Mt = SQRT(M1^2+M2^2) = SQRT(0,6^2+0,08^2) = 0,1 м
н25О	—	—	—	686225,70	1273032,44	—	Метод спутниковых геодезических измерений (определений)	Mt = SQRT(M1^2+M2^2) = SQRT(0,6^2+0,08^2) = 0,1 м
н26О	—	—	—	686216,79	1273027,89	—	Метод спутниковых геодезических измерений (определений)	Mt = SQRT(M1^2+M2^2) = SQRT(0,6^2+0,08^2) = 0,1 м
н27О	—	—	—	686217,70	1273026,11	—	Метод спутниковых геодезических измерений (определений)	Mt = SQRT(M1^2+M2^2) = SQRT(0,6^2+0,08^2) = 0,1 м
н28О	—	—	—	686213,25	1273023,83	—	Метод спутниковых геодезических измерений (определений)	Mt = SQRT(M1^2+M2^2) = SQRT(0,6^2+0,08^2) = 0,1 м
н23О	—	—	—	686218,26	1273014,04	—	Метод спутниковых геодезических измерений (определений)	Mt = SQRT(M1^2+M2^2) = SQRT(0,6^2+0,08^2) = 0,1 м

2. Сведения о характеристиках объекта недвижимости с кадастровым номером 34:19:100102:237

№ п/п	Наименование характеристики	Значение характеристики

1	2	3
1.	Вид объекта недвижимости	здание
2.	Ранее присвоенный государственный учетный номер (инвентарный) здания, сооружения, объекта незавершенного строительства	—
3.	Кадастровый номер земельного участка (земельных участков), в границах которого (которых) расположены здание, сооружение, объект незавершенного строительства	34:19:100102:4
4.	Уникальный учетный номер кадастрового квартала, в границах которого расположены здание, сооружение, объект незавершенного строительства	34:19:100102
5.	Адрес здания, сооружения, объекта незавершенного строительства	—
5.1.	Сведения о местоположении здания, сооружения, объекта незавершенного строительства (при отсутствии адреса) в структурированном в соответствии с федеральной информационной адресной системой виде	Россия, Волгоградская обл., Новоаннинский район, г. Новоаннинский, ул. Советская, дом №8
5.2.	Дополнительные сведения о местоположении	—
6.	Иные сведения	—

3. Пояснения к сведениям об объекте недвижимости с кадастровым номером 34:19:100102:237 :

1.	—

1. Сведения о характерных точках контура объекта недвижимости с кадастровым номером 34:19:100102:238

Система координат МСК-34 **Зона № 1**

Обозначение характерных точек контура	Содержатся в Едином государственном реестре недвижимости			Определены в ходе выполнения комплексных кадастровых работ			Метод определения координат	Формулы, примененные для расчета средней квадратической погрешности определения координат характерных точек границ (M_t), с подставленными в такие формулы значениями и итоговые (вычисленные) значения M_t, м
	Координаты, м		Радиус, м	Координаты, м		Радиус, м		
	X	Y	R	X	Y	R		
1	2	3	4	5	6	7	8	9
н55О	—	—	—	686098,32	1273100,95	—	Метод спутниковых геодезических измерений (определений)	Mt = SQRT(M1^2+M2^2) = SQRT(0,6^2+0,08^2) = 0,1 м
н56О	—	—	—	686101,12	1273100,95	—	Метод спутниковых геодезических измерений (определений)	Mt = SQRT(M1^2+M2^2) = SQRT(0,6^2+0,08^2) = 0,1 м

н57О	—	—	—	686101,12	1273103,35	—	Метод спутниковых геодезических измерений (определений)	Mt = SQRT(M1^2+M2^2) = SQRT(0,6^2+0,08^2) = 0,1 м
н58О	—	—	—	686102,92	1273103,35	—	Метод спутниковых геодезических измерений (определений)	Mt = SQRT(M1^2+M2^2) = SQRT(0,6^2+0,08^2) = 0,1 м
н59О	—	—	—	686102,92	1273113,30	—	Метод спутниковых геодезических измерений (определений)	Mt = SQRT(M1^2+M2^2) = SQRT(0,6^2+0,08^2) = 0,1 м
н60О	—	—	—	686105,42	1273113,30	—	Метод спутниковых геодезических измерений (определений)	Mt = SQRT(M1^2+M2^2) = SQRT(0,6^2+0,08^2) = 0,1 м
н61О	—	—	—	686105,42	1273117,95	—	Метод спутниковых геодезических измерений (определений)	Mt = SQRT(M1^2+M2^2) = SQRT(0,6^2+0,08^2) = 0,1 м
н62О	—	—	—	686104,68	1273117,95	—	Метод спутниковых геодезических измерений (определений)	Mt = SQRT(M1^2+M2^2) = SQRT(0,6^2+0,08^2) = 0,1 м
н63О	—	—	—	686104,68	1273119,77	—	Метод спутниковых геодезических измерений (определений)	Mt = SQRT(M1^2+M2^2) = SQRT(0,6^2+0,08^2) = 0,1 м
н64О	—	—	—	686102,92	1273119,77	—	Метод спутниковых геодезических	Mt = SQRT(M1^2+M2^2) = SQRT(0,6^2+0,08^2) = 0,1 м

							измерений (определений)	
н65О	—	—	—	686102,92	1273117,95	—	Метод спутниковых геодезических измерений (определений)	Mt = SQRT(M1^2+M2^2) = SQRT(0,6^2+0,08^2) = 0,1 м
н66О	—	—	—	686091,22	1273117,95	—	Метод спутниковых геодезических измерений (определений)	Mt = SQRT(M1^2+M2^2) = SQRT(0,6^2+0,08^2) = 0,1 м
н67О	—	—	—	686091,22	1273111,75	—	Метод спутниковых геодезических измерений (определений)	Mt = SQRT(M1^2+M2^2) = SQRT(0,6^2+0,08^2) = 0,1 м
н68О	—	—	—	686093,82	1273111,75	—	Метод спутниковых геодезических измерений (определений)	Mt = SQRT(M1^2+M2^2) = SQRT(0,6^2+0,08^2) = 0,1 м
н69О	—	—	—	686093,82	1273106,95	—	Метод спутниковых геодезических измерений (определений)	Mt = SQRT(M1^2+M2^2) = SQRT(0,6^2+0,08^2) = 0,1 м
н70О	—	—	—	686091,72	1273106,95	—	Метод спутниковых геодезических измерений (определений)	Mt = SQRT(M1^2+M2^2) = SQRT(0,6^2+0,08^2) = 0,1 м
н71О	—	—	—	686091,72	1273103,35	—	Метод спутниковых геодезических измерений (определений)	Mt = SQRT(M1^2+M2^2) = SQRT(0,6^2+0,08^2) = 0,1 м

н72О	—	—	—	686092,02	1273103,35	—	Метод спутниковых геодезических измерений (определений)	Mt = SQRT(M1^2+M2^2) = SQRT(0,6^2+0,08^2) = 0,1 м
н73О	—	—	—	686092,02	1273101,95	—	Метод спутниковых геодезических измерений (определений)	Mt = SQRT(M1^2+M2^2) = SQRT(0,6^2+0,08^2) = 0,1 м
н74О	—	—	—	686093,82	1273101,95	—	Метод спутниковых геодезических измерений (определений)	Mt = SQRT(M1^2+M2^2) = SQRT(0,6^2+0,08^2) = 0,1 м
н75О	—	—	—	686093,82	1273103,35	—	Метод спутниковых геодезических измерений (определений)	Mt = SQRT(M1^2+M2^2) = SQRT(0,6^2+0,08^2) = 0,1 м
н76О	—	—	—	686098,32	1273103,35	—	Метод спутниковых геодезических измерений (определений)	Mt = SQRT(M1^2+M2^2) = SQRT(0,6^2+0,08^2) = 0,1 м
н55О	—	—	—	686098,32	1273100,95	—	Метод спутниковых геодезических измерений (определений)	Mt = SQRT(M1^2+M2^2) = SQRT(0,6^2+0,08^2) = 0,1 м

2. Сведения о характеристиках объекта недвижимости с кадастровым номером 34:19:100102:238

№ п/п	Наименование характеристики	Значение характеристики
1	2	3
1.	Вид объекта недвижимости	здание
2.	Ранее присвоенный государственный учетный номер (инвентарный) здания, сооружения, объекта незавершенного строительства	—

1	2	3
3.	Кадастровый номер земельного участка (земельных участков), в границах которого (которых) расположены здание, сооружение, объект незавершенного строительства	34:19:100102:27
4.	Уникальный учетный номер кадастрового квартала, в границах которого расположены здание, сооружение, объект незавершенного строительства	34:19:100102
5.	Адрес здания, сооружения, объекта незавершенного строительства	—
5.1.	Сведения о местоположении здания, сооружения, объекта незавершенного строительства (при отсутствии адреса) в структурированном в соответствии с федеральной информационной адресной системой виде	Россия, Волгоградская обл., Новоаннинский район, г. Новоаннинский, ул. Советская, дом №24 / пер. Революционный, дом №1
5.2.	Дополнительные сведения о местоположении	—
6.	Иные сведения	—

3. Пояснения к сведениям об объекте недвижимости с кадастровым номером 34:19:100102:238 :

1.	—

1. Сведения о характерных точках контура объекта недвижимости с кадастровым номером 34:19:100102:239

Система координат МСК-34 **Зона № 1**

Обозначение характерных точек контура	Содержатся в Едином государственном реестре недвижимости			Определены в ходе выполнения комплексных кадастровых работ			Метод определения координат	Формулы, примененные для расчета средней квадратической погрешности определения координат характерных точек границ (M_t), с подставленными в такие формулы значениями и итоговые (вычисленные) значения M_t, м
	Координаты, м		Радиус, м	Координаты, м		Радиус, м		
	X	Y	R	X	Y	R		
1	2	3	4	5	6	7	8	9
н281О	—	—	—	686102,83	1272985,86	—	Метод спутниковых геодезических измерений (определений)	Mt = SQRT(M1^2+M2^2) = SQRT(0,6^2+0,08^2) = 0,1 м
н282О	—	—	—	686110,06	1272986,87	—	Метод спутниковых геодезических измерений (определений)	Mt = SQRT(M1^2+M2^2) = SQRT(0,6^2+0,08^2) = 0,1 м
н283О	—	—	—	686109,39	1272991,62	—	Метод спутниковых геодезических	Mt = SQRT(M1^2+M2^2) = SQRT(0,6^2+0,08^2) = 0,1 м

							измерений (определений)	
н284О	—	—	—	686111,37	1272991,90	—	Метод спутниковых геодезических измерений (определений)	Mt = SQRT(M1^2+M2^2) = SQRT(0,6^2+0,08^2) = 0,1 м
н285О	—	—	—	686110,63	1272997,25	—	Метод спутниковых геодезических измерений (определений)	Mt = SQRT(M1^2+M2^2) = SQRT(0,6^2+0,08^2) = 0,1 м
н286О	—	—	—	686103,20	1272996,21	—	Метод спутниковых геодезических измерений (определений)	Mt = SQRT(M1^2+M2^2) = SQRT(0,6^2+0,08^2) = 0,1 м
н287О	—	—	—	686103,99	1272990,66	—	Метод спутниковых геодезических измерений (определений)	Mt = SQRT(M1^2+M2^2) = SQRT(0,6^2+0,08^2) = 0,1 м
н288О	—	—	—	686102,19	1272990,41	—	Метод спутниковых геодезических измерений (определений)	Mt = SQRT(M1^2+M2^2) = SQRT(0,6^2+0,08^2) = 0,1 м
н281О	—	—	—	686102,83	1272985,86	—	Метод спутниковых геодезических измерений (определений)	Mt = SQRT(M1^2+M2^2) = SQRT(0,6^2+0,08^2) = 0,1 м

2. Сведения о характеристиках объекта недвижимости с кадастровым номером 34:19:100102:239

№ п/п	Наименование характеристики	Значение характеристики
1	2	3
1.	Вид объекта недвижимости	здание

1	2	3
2.	Ранее присвоенный государственный учетный номер (инвентарный) здания, сооружения, объекта незавершенного строительства	—
3.	Кадастровый номер земельного участка (земельных участков), в границах которого (которых) расположены здание, сооружение, объект незавершенного строительства	34:19:100102:123
4.	Уникальный учетный номер кадастрового квартала, в границах которого расположены здание, сооружение, объект незавершенного строительства	34:19:100102
5.	Адрес здания, сооружения, объекта незавершенного строительства	—
5.1.	Сведения о местоположении здания, сооружения, объекта незавершенного строительства (при отсутствии адреса) в структурированном в соответствии с федеральной информационной адресной системой виде	Россия, Волгоградская обл., Новоаннинский район, г. Новоаннинский, пер. Революционный, дом №9/1
5.2.	Дополнительные сведения о местоположении	—
6.	Иные сведения	—

3. Пояснения к сведениям об объекте недвижимости с кадастровым номером 34:19:100102:239 :

1.	—

1. Сведения о характерных точках контура объекта недвижимости с кадастровым номером 34:19:100102:241

Система координат МСК-34 **Зона № 1**

Обозначение характерных точек контура	Содержатся в Едином государственном реестре недвижимости			Определены в ходе выполнения комплексных кадастровых работ			Метод определения координат	Формулы, примененные для расчета средней квадратической погрешности определения координат характерных точек границ (M_t), с подставленными в такие формулы значениями и итоговые (вычисленные) значения M_t, м
	Координаты, м		Радиус, м	Координаты, м		Радиус, м		
	X	Y	R	X	Y	R		
1	2	3	4	5	6	7	8	9
н127О	—	—	—	686243,42	1272952,02	—	Метод спутниковых геодезических измерений (определений)	Mt = SQRT(M1^2+M2^2) = SQRT(0,6^2+0,08^2) = 0,1 м
н128О	—	—	—	686252,48	1272952,02	—	Метод спутниковых геодезических измерений (определений)	Mt = SQRT(M1^2+M2^2) = SQRT(0,6^2+0,08^2) = 0,1 м

н129О	—	—	—	686252,48	1272963,42	—	Метод спутниковых геодезических измерений (определений)	Mt = SQRT(M1^2+M2^2) = SQRT(0,6^2+0,08^2) = 0,1 м
н130О	—	—	—	686249,42	1272963,42	—	Метод спутниковых геодезических измерений (определений)	Mt = SQRT(M1^2+M2^2) = SQRT(0,6^2+0,08^2) = 0,1 м
н131О	—	—	—	686249,42	1272964,72	—	Метод спутниковых геодезических измерений (определений)	Mt = SQRT(M1^2+M2^2) = SQRT(0,6^2+0,08^2) = 0,1 м
н132О	—	—	—	686247,98	1272964,72	—	Метод спутниковых геодезических измерений (определений)	Mt = SQRT(M1^2+M2^2) = SQRT(0,6^2+0,08^2) = 0,1 м
н133О	—	—	—	686247,98	1272967,98	—	Метод спутниковых геодезических измерений (определений)	Mt = SQRT(M1^2+M2^2) = SQRT(0,6^2+0,08^2) = 0,1 м
н134О	—	—	—	686245,02	1272967,98	—	Метод спутниковых геодезических измерений (определений)	Mt = SQRT(M1^2+M2^2) = SQRT(0,6^2+0,08^2) = 0,1 м
н135О	—	—	—	686245,02	1272965,98	—	Метод спутниковых геодезических измерений (определений)	Mt = SQRT(M1^2+M2^2) = SQRT(0,6^2+0,08^2) = 0,1 м
н136О	—	—	—	686243,42	1272965,98	—	Метод спутниковых геодезических	Mt = SQRT(M1^2+M2^2) = SQRT(0,6^2+0,08^2) = 0,1 м

							измерений (определений)	
н137О	—	—	—	686243,42	1272956,68	—	Метод спутниковых геодезических измерений (определений)	Mt = SQRT(M1^2+M2^2) = SQRT(0,6^2+0,08^2) = 0,1 м
н138О	—	—	—	686240,06	1272956,68	—	Метод спутниковых геодезических измерений (определений)	Mt = SQRT(M1^2+M2^2) = SQRT(0,6^2+0,08^2) = 0,1 м
н139О	—	—	—	686240,06	1272958,12	—	Метод спутниковых геодезических измерений (определений)	Mt = SQRT(M1^2+M2^2) = SQRT(0,6^2+0,08^2) = 0,1 м
н140О	—	—	—	686238,72	1272958,12	—	Метод спутниковых геодезических измерений (определений)	Mt = SQRT(M1^2+M2^2) = SQRT(0,6^2+0,08^2) = 0,1 м
н141О	—	—	—	686238,72	1272953,82	—	Метод спутниковых геодезических измерений (определений)	Mt = SQRT(M1^2+M2^2) = SQRT(0,6^2+0,08^2) = 0,1 м
н142О	—	—	—	686243,42	1272953,82	—	Метод спутниковых геодезических измерений (определений)	Mt = SQRT(M1^2+M2^2) = SQRT(0,6^2+0,08^2) = 0,1 м
н127О	—	—	—	686243,42	1272952,02	—	Метод спутниковых геодезических измерений (определений)	Mt = SQRT(M1^2+M2^2) = SQRT(0,6^2+0,08^2) = 0,1 м

2. Сведения о характеристиках объекта недвижимости с кадастровым номером 34:19:100102:241

№ п/п	Наименование характеристики	Значение характеристики
1	2	3
1.	Вид объекта недвижимости	здание
2.	Ранее присвоенный государственный учетный номер (инвентарный) здания, сооружения, объекта незавершенного строительства	—
3.	Кадастровый номер земельного участка (земельных участков), в границах которого (которых) расположены здание, сооружение, объект незавершенного строительства	34:19:100102:21, 34:19:100102:111
4.	Уникальный учетный номер кадастрового квартала, в границах которого расположены здание, сооружение, объект незавершенного строительства	34:19:100102
5.	Адрес здания, сооружения, объекта незавершенного строительства	—
5.1.	Сведения о местоположении здания, сооружения, объекта незавершенного строительства (при отсутствии адреса) в структурированном в соответствии с федеральной информационной адресной системой виде	Россия, Волгоградская обл., Новоаннинский район, г. Новоаннинский, ул. Ленина, дом №3
5.2.	Дополнительные сведения о местоположении	—
6.	Иные сведения	—

3. Пояснения к сведениям об объекте недвижимости с кадастровым номером 34:19:100102:241 :

1.	—

1. Сведения о характерных точках контура объекта недвижимости с кадастровым номером 34:19:100104:165

Система координат МСК-34 **Зона № 1**

Обозначение характерных точек контура	Содержатся в Едином государственном реестре недвижимости			Определены в ходе выполнения комплексных кадастровых работ			Метод определения координат	Формулы, примененные для расчета средней квадратической погрешности определения координат характерных точек границ (M_t), с подставленными в такие формулы значениями и итоговые (вычисленные) значения M_t, м
	Координаты, м		Радиус, м	Координаты, м		Радиус, м		
	X	Y	R	X	Y	R		
1	2	3	4	5	6	7	8	9
н273О	—	—	—	686105,20	1273003,40	—	Метод спутниковых геодезических измерений (определений)	Mt = SQRT(M1^2+M2^2) = SQRT(0,6^2+0,08^2) = 0,1 м
н274О	—	—	—	686111,20	1273004,13	—	Метод спутниковых геодезических	Mt = SQRT(M1^2+M2^2) = SQRT(0,6^2+0,08^2) = 0,1 м

							измерений (определений)	
н275О	—	—	—	686110,62	1273008,86	—	Метод спутниковых геодезических измерений (определений)	Mt = SQRT(M1^2+M2^2) = SQRT(0,6^2+0,08^2) = 0,1 м
н276О	—	—	—	686109,30	1273008,70	—	Метод спутниковых геодезических измерений (определений)	Mt = SQRT(M1^2+M2^2) = SQRT(0,6^2+0,08^2) = 0,1 м
н277О	—	—	—	686108,38	1273016,30	—	Метод спутниковых геодезических измерений (определений)	Mt = SQRT(M1^2+M2^2) = SQRT(0,6^2+0,08^2) = 0,1 м
н278О	—	—	—	686104,41	1273015,81	—	Метод спутниковых геодезических измерений (определений)	Mt = SQRT(M1^2+M2^2) = SQRT(0,6^2+0,08^2) = 0,1 м
н279О	—	—	—	686104,65	1273013,83	—	Метод спутниковых геодезических измерений (определений)	Mt = SQRT(M1^2+M2^2) = SQRT(0,6^2+0,08^2) = 0,1 м
н280О	—	—	—	686103,94	1273013,74	—	Метод спутниковых геодезических измерений (определений)	Mt = SQRT(M1^2+M2^2) = SQRT(0,6^2+0,08^2) = 0,1 м
н273О	—	—	—	686105,20	1273003,40	—	Метод спутниковых геодезических измерений (определений)	Mt = SQRT(M1^2+M2^2) = SQRT(0,6^2+0,08^2) = 0,1 м

2. Сведения о характеристиках объекта недвижимости с кадастровым номером 34:19:100104:165

№ п/п	Наименование характеристики	Значение характеристики
1	2	3
1.	Вид объекта недвижимости	здание
2.	Ранее присвоенный государственный учетный номер (инвентарный) здания, сооружения, объекта незавершенного строительства	—
3.	Кадастровый номер земельного участка (земельных участков), в границах которого (которых) расположены здание, сооружение, объект незавершенного строительства	34:19:100102:125, 34:19:100102:45
4.	Уникальный учетный номер кадастрового квартала, в границах которого расположены здание, сооружение, объект незавершенного строительства	34:19:100102
5.	Адрес здания, сооружения, объекта незавершенного строительства	—
5.1.	Сведения о местоположении здания, сооружения, объекта незавершенного строительства (при отсутствии адреса) в структурированном в соответствии с федеральной информационной адресной системой виде	Волгоградская область, р-н. Новоаннинский, г. Новоаннинский, пер. Революционный, д. 7
5.2.	Дополнительные сведения о местоположении	—
6.	Иные сведения	—

3. Пояснения к сведениям об объекте недвижимости с кадастровым номером 34:19:100104:165 :

1.	—

1. Сведения о характерных точках контура объекта недвижимости с кадастровым номером 34:19:100106:30

Система координат МСК-34 **Зона № 1**

Обозначение характерных точек контура	Содержатся в Едином государственном реестре недвижимости			Определены в ходе выполнения комплексных кадастровых работ			Метод определения координат	Формулы, примененные для расчета средней квадратической погрешности определения координат характерных точек границ (M_t), с подставленными в такие формулы значениями и итоговые (вычисленные) значения M_t, м
	Координаты, м		Радиус, м	Координаты, м		Радиус, м		
	X	Y	R	X	Y	R		
1	2	3	4	5	6	7	8	9
н91О	—	—	—	686039,01	1273110,56	—	Метод спутниковых геодезических измерений (определений)	Mt = SQRT(M1^2+M2^2) = SQRT(0,6^2+0,08^2) = 0,1 м
н92О	—	—	—	686038,75	1273119,75	—	Метод спутниковых геодезических	Mt = SQRT(M1^2+M2^2) = SQRT(0,6^2+0,08^2) = 0,1 м

							измерений (определений)	
н93О	—	—	—	686030,90	1273119,53	—	Метод спутниковых геодезических измерений (определений)	Mt = SQRT(M1^2+M2^2) = SQRT(0,6^2+0,08^2) = 0,1 м
н94О	—	—	—	686031,16	1273110,33	—	Метод спутниковых геодезических измерений (определений)	Mt = SQRT(M1^2+M2^2) = SQRT(0,6^2+0,08^2) = 0,1 м
н91О	—	—	—	686039,01	1273110,56	—	Метод спутниковых геодезических измерений (определений)	Mt = SQRT(M1^2+M2^2) = SQRT(0,6^2+0,08^2) = 0,1 м

2. Сведения о характеристиках объекта недвижимости с кадастровым номером 34:19:100106:30

№ п/п	Наименование характеристики	Значение характеристики
1	2	3
1.	Вид объекта недвижимости	здание
2.	Ранее присвоенный государственный учетный номер (инвентарный) здания, сооружения, объекта незавершенного строительства	—
3.	Кадастровый номер земельного участка (земельных участков), в границах которого (которых) расположены здание, сооружение, объект незавершенного строительства	34:19:100102:96
4.	Уникальный учетный номер кадастрового квартала, в границах которого расположены здание, сооружение, объект незавершенного строительства	34:19:100102
5.	Адрес здания, сооружения, объекта незавершенного строительства	—
5.1.	Сведения о местоположении здания, сооружения, объекта незавершенного строительства (при отсутствии адреса) в структурированном в соответствии с федеральной информационной адресной системой виде	Волгоградская область, р-н. Новоаннинский, г. Новоаннинский, ул. Советская, д. 30
5.2.	Дополнительные сведения о местоположении	—
6.	Иные сведения	—

3. Пояснения к сведениям об объекте недвижимости с кадастровым номером 34:19:100106:30 :

1.	—

1. Сведения о характерных точках контура объекта недвижимости с кадастровым номером 34:19:100113:778

Система координат МСК-34 **Зона № 1**

Обозначение характерных точек контура	Содержатся в Едином государственном реестре недвижимости			Определены в ходе выполнения комплексных кадастровых работ			Метод определения координат	Формулы, примененные для расчета средней квадратической погрешности определения координат характерных точек границ (M_t), с подставленными в такие формулы значениями и итоговые (вычисленные) значения M_t, м
	Координаты, м		Радиус, м	Координаты, м		Радиус, м		
	X	Y	R	X	Y	R		
1	2	3	4	5	6	7	8	9
н51О	—	—	—	686127,04	1273108,68	—	Метод спутниковых геодезических измерений (определений)	Mt = SQRT(M1^2+M2^2) = SQRT(0,6^2+0,08^2) = 0,1 м
н52О	—	—	—	686127,04	1273120,28	—	Метод спутниковых геодезических измерений (определений)	Mt = SQRT(M1^2+M2^2) = SQRT(0,6^2+0,08^2) = 0,1 м
н53О	—	—	—	686120,84	1273120,28	—	Метод спутниковых геодезических измерений (определений)	Mt = SQRT(M1^2+M2^2) = SQRT(0,6^2+0,08^2) = 0,1 м
н54О	—	—	—	686120,84	1273108,68	—	Метод спутниковых геодезических измерений (определений)	Mt = SQRT(M1^2+M2^2) = SQRT(0,6^2+0,08^2) = 0,1 м
н51О	—	—	—	686127,04	1273108,68	—	Метод спутниковых геодезических измерений (определений)	Mt = SQRT(M1^2+M2^2) = SQRT(0,6^2+0,08^2) = 0,1 м

2. Сведения о характеристиках объекта недвижимости с кадастровым номером 34:19:100113:778

№ п/п	Наименование характеристики	Значение характеристики

1	2	3
1.	Вид объекта недвижимости	здание
2.	Ранее присвоенный государственный учетный номер (инвентарный) здания, сооружения, объекта незавершенного строительства	—
3.	Кадастровый номер земельного участка (земельных участков), в границах которого (которых) расположены здание, сооружение, объект незавершенного строительства	34:19:100102:11
4.	Уникальный учетный номер кадастрового квартала, в границах которого расположены здание, сооружение, объект незавершенного строительства	34:19:100102
5.	Адрес здания, сооружения, объекта незавершенного строительства	Волгоградская обл., Новоаннинский р-н, г. Новоаннинский, ул. Советская, д. 22
5.1.	Сведения о местоположении здания, сооружения, объекта незавершенного строительства (при отсутствии адреса) в структурированном в соответствии с федеральной информационной адресной системой виде	—
5.2.	Дополнительные сведения о местоположении	—
6.	Иные сведения	—
3. Пояснения к сведениям об объекте недвижимости с кадастровым номером 34:19:100113:778 :		
1.	—	

Схема границ земельных участков

Основной лист

Лист 1
Лист 2
34:19:100102
:471
:261
:259
:157
:90
:55
:21
:241
:145
:68
:111
:4
:65
:64
:141
:67
:166
:66
:15
:144
:51
:152
:62
:143
:117
:76
:256
:87
:278
:165
:168
:78
:171
:231
:124
:150
:23
:59
:160
:778
:11
:179
:123(2)
:165
:200
:201
:27
:238
:46
:125
:45
:128
:130
:162
:230
:116
:57
:155
:198
:114
:96
:30
:52
:32
:153
:113
:50
:93
:88
:218
:138
:257
:167
:140
:190
:135
:193
:136
:183
:80
:154
:82
:34

Масштаб 1: 2153

ия:

ь выносного листа,

выносного листа.

ия приведены на отдельной странице в конце раздела.

Выносной лист №1

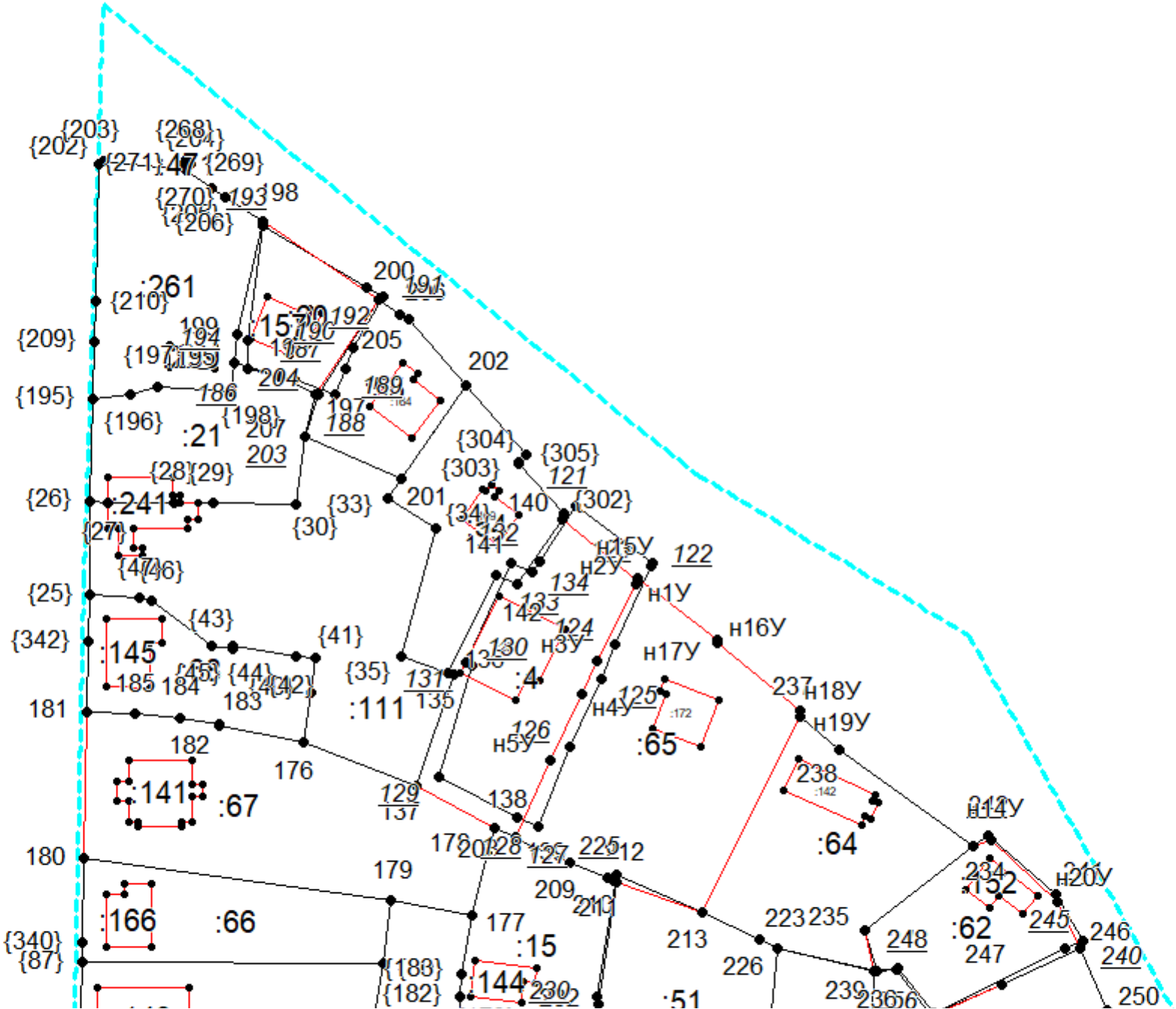
:261
:21
:241
:145
:111
:4
:65
:64
:141
:67
:166
:66
:15
:144
:51
:152
:62
:47
:157
:20
:190
:192
:191
:193
:198
:200
:205
:202
:204
:186
:189
:188
:203
:207
:201
:140
:121
:122
:134
:133
:142
:124
:130
:131
:135
:125
:126
:129
:137
:138
:128
:127
:225
:12
:209
:211
:213
:223
:235
:226
:248
:247
:245
:246
:240
:250
:182
:176
:179
:177
:183
:184
:185
:181
:180
:178
н1У
н2У
н3У
н4У
н5У
н14У
н15У
н16У
н17У
н18У
н19У
н20У
{203}
{202}
{268}
{204}
{271}
{269}
{270}
{206}
{210}
{209}
{197}
{195}
{196}
{198}
{28}
{29}
{26}
{27}
{47}
{46}
{25}
{342}
{43}
{41}
{45}
{44}
{42}
{35}
{33}
{30}
{304}
{303}
{305}
{302}
{34}
{340}
{87}
{188}
{182}

Масштаб 1:1000

приведены на отдельной странице в конце раздела.

Выносной лист №2

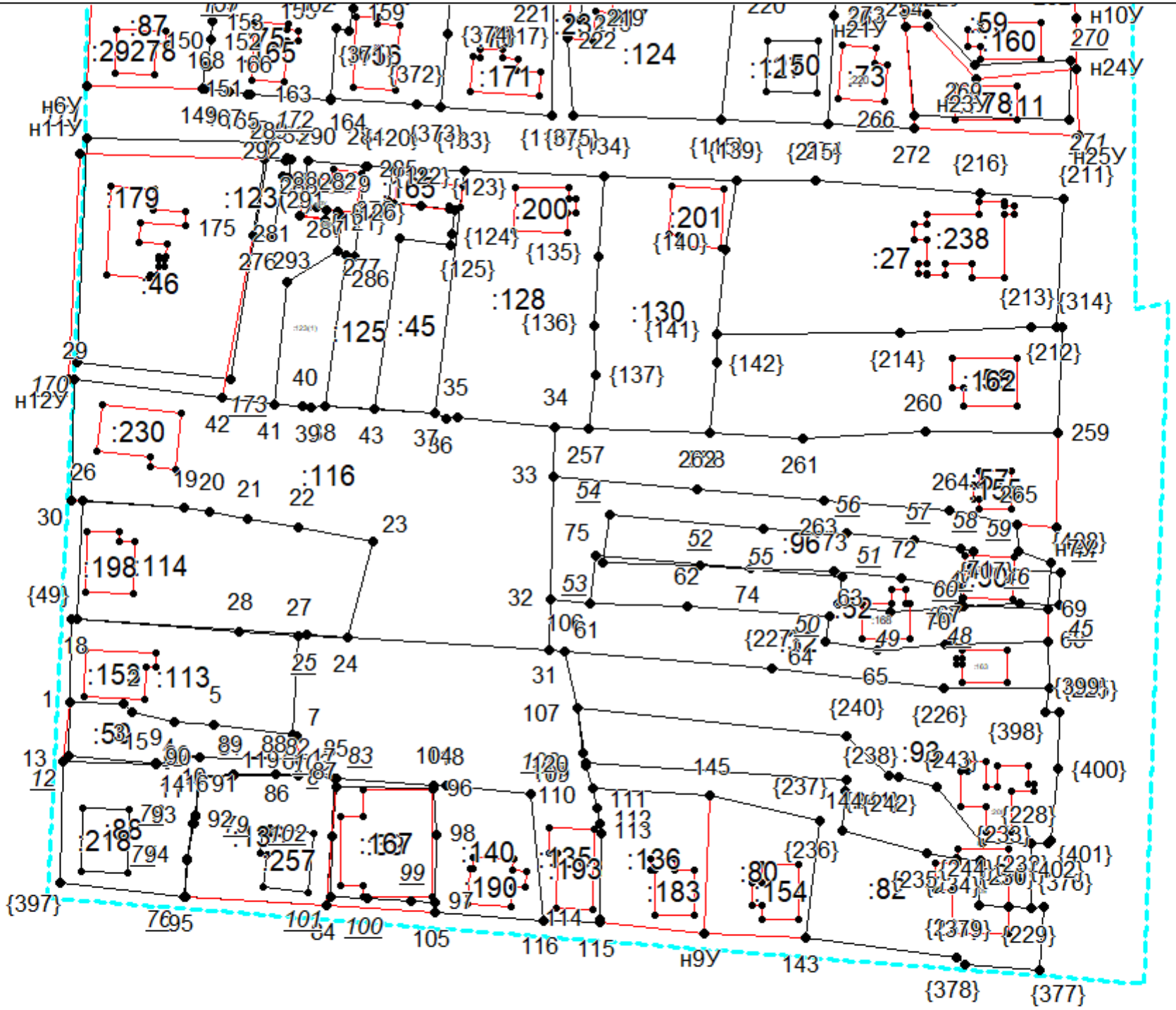
:87
:29
:278
:165
:171
:124
:150
:73
:59
:160
:78
:11
н10У
н24У
н6У
н11У
:179
:123
:163
:200
:201
:238
:27
:46
:128
:130
:125
:45
:162
:230
:116
:57
:155
:96
:198
:114
:50
:52
:153
:113
:53
:93
:218
:85
:257
:167
:140
:135
:136
:193
:190
:183
:80
:154
:82
н12У
н9У

Масштаб 1:1000

приведены на отдельной странице в конце раздела.

Условные обозначения:

– существующая часть границы земельного участка,

– вновь образованная или уточненная часть границы земельного участка,

– характерная точка границы земельного участка,

– часть контура здания, сооружения, объекта незавершенного строительства, образованного проекцией существующего наземного конструктивного элемента здания, сооружения, объекта незавершенного строительства,

– часть контура здания, сооружения, объекта незавершенного строительства, образованного проекцией вновь образованного наземного конструктивного элемента здания, сооружения, объекта незавершенного строительства,

– часть контура здания, сооружения, объекта незавершенного строительства, образованного проекцией существующего надземного конструктивного элемента здания, сооружения, объекта незавершенного строительства,

– часть контура здания, сооружения, объекта незавершенного строительства, образованного проекцией вновь образованного надземного конструктивного элемента здания, сооружения, объекта незавершенного строительства,

– часть контура здания, сооружения, объекта незавершенного строительства, образованного проекцией существующего подземного конструктивного элемента здания, сооружения, объекта незавершенного строительства,

– часть контура здания, сооружения, объекта незавершенного строительства, образованного проекцией вновь образованного подземного конструктивного элемента здания, сооружения, объекта незавершенного строительства,

– характерная точка контура здания,

Схема геодезических построений



Условные обозначения приведены на отдельной странице в конце раздела.

Условные обозначения:

– существующая часть границы земельного участка,

– характерная точка границы земельного участка,

– часть контура здания, сооружения, объекта незавершенного строительства, образованного проекцией существующего наземного конструктивного элемента здания, сооружения, объекта незавершенного строительства,

– часть контура здания, сооружения, объекта незавершенного строительства, образованного проекцией существующего надземного конструктивного элемента здания, сооружения, объекта незавершенного строительства,

– часть контура здания, сооружения, объекта незавершенного строительства, образованного проекцией существующего подземного конструктивного элемента здания, сооружения, объекта незавершенного строительства,

– пункт государственной геодезической сети,

– направления геодезических построений при создании съемочного обоснования,

контур здания, сооружения, объекта незавершенного строительства, размеры которого не могут быть переданы в масштабе графической части

– вновь образованная или уточненная часть границы земельного участка,

– характерная точка контура здания,

– часть контура здания, сооружения, объекта незавершенного строительства, образованного проекцией вновь образованного наземного конструктивного элемента здания, сооружения, объекта незавершенного строительства,

– часть контура здания, сооружения, объекта незавершенного строительства, образованного проекцией вновь образованного надземного конструктивного элемента здания, сооружения, объекта незавершенного строительства,

– часть контура здания, сооружения, объекта незавершенного строительства, образованного проекцией вновь образованного подземного конструктивного элемента здания, сооружения, объекта незавершенного строительства,

– пункт опорной межевой сети,

– направления геодезических построений при определении координат характерных точек границ земельного участка,

контур сооружения, объекта незавершенного строительства, представляющий собой окружность, размеры которой не могут быть переданы в масштабе графической части