ESTUDIO ÁREAS CUBIERTAS DE NIEVE EN Km² PARA LAS CUENCAS DE LA PROVINCIA DE SAN JUAN - 14/11/2026 -

Fecha: **Semana 1 del año 2026** (28/12/2025 al 03/01/2026)

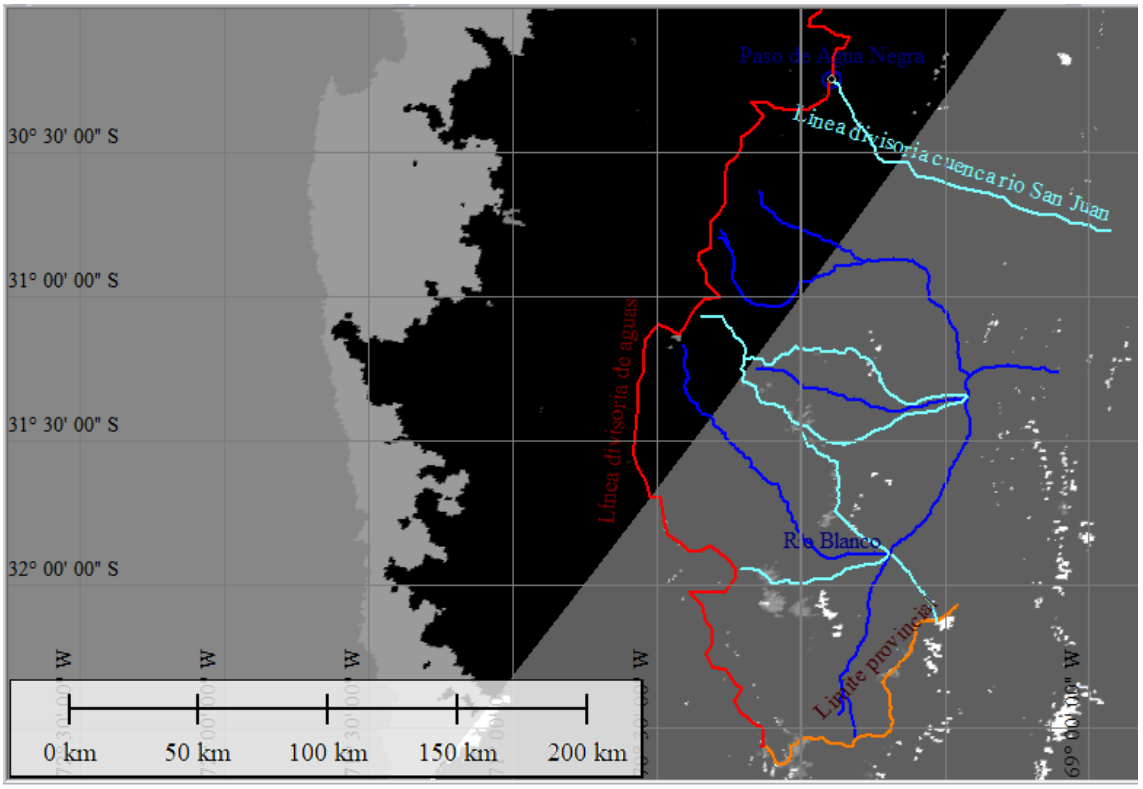

Fecha: **Semana 2 del año 2026** (04/01/2026 al 10/01/2026)

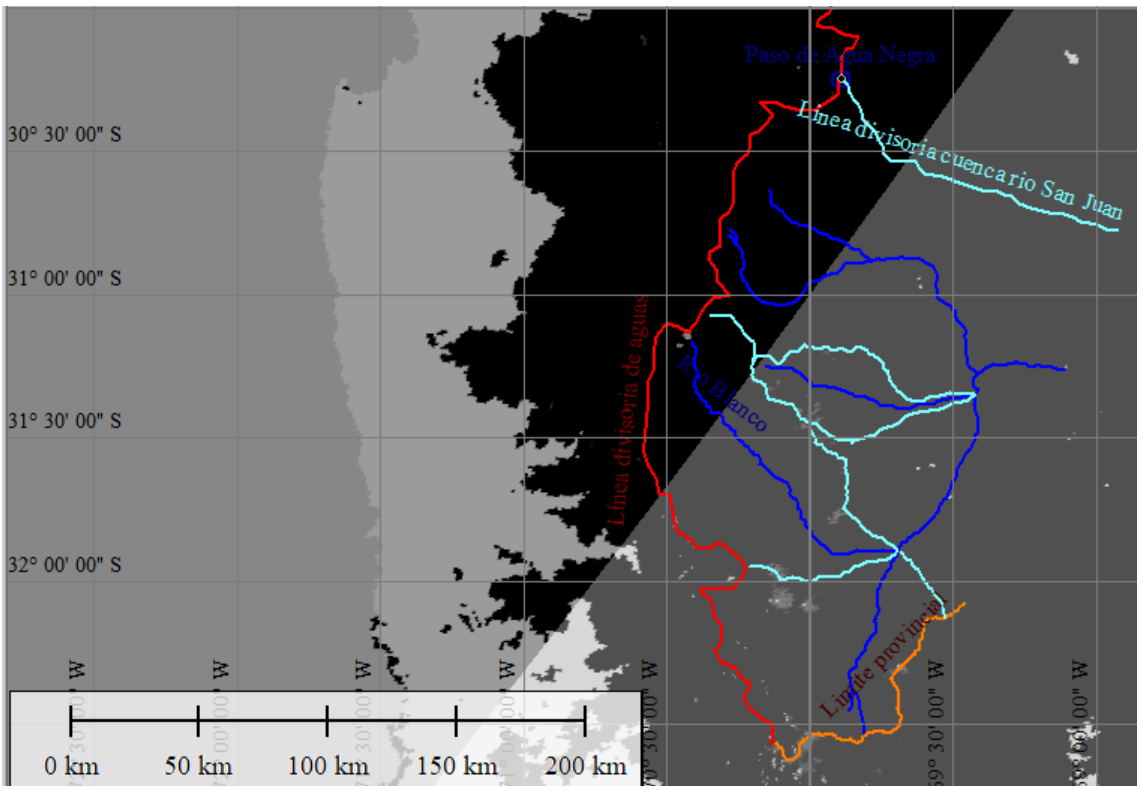

Imágenes de Áreas Cubiertas de Nieve procesadas por PGICH - Depto. Civil - Facultad de Ingeniería - UNSJ provienen de la página oficial de la NASA: earthdata.nasa.gov

Fecha: **Semana 3 del año 2026** (11/01/2026 al 17/01/2026)

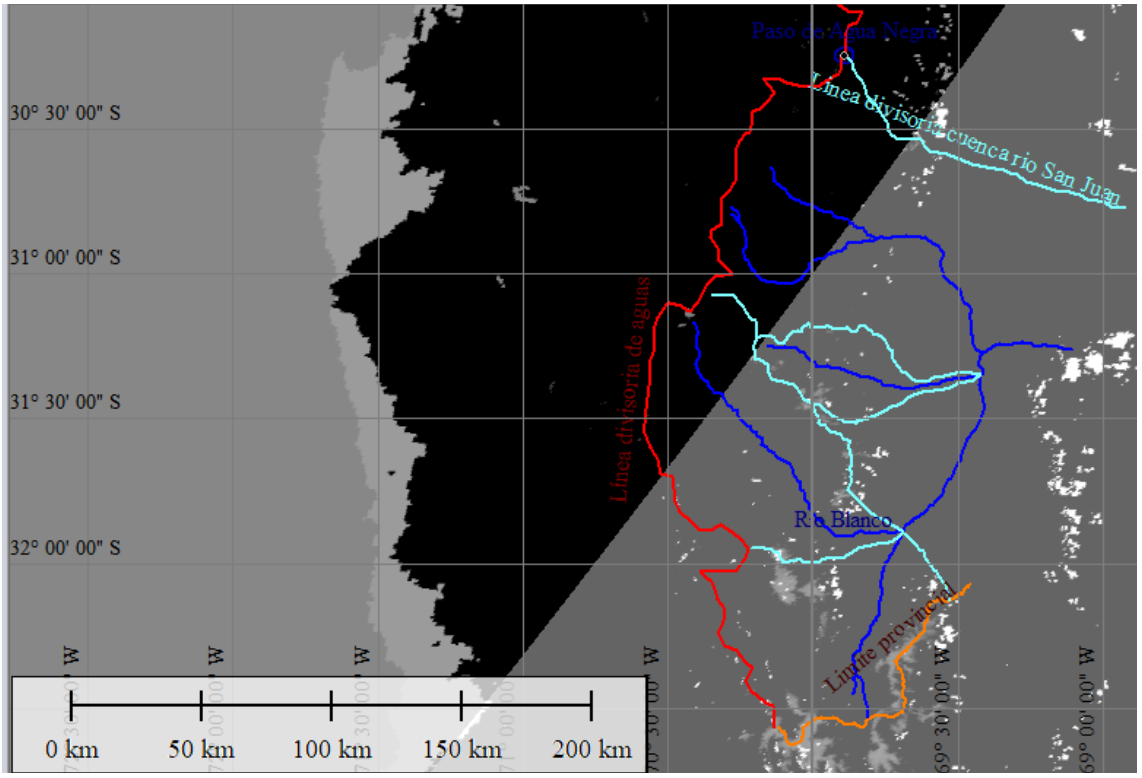

Fecha: **Semana 4 del año 2026** (18/01/2026 al 24/01/2026)

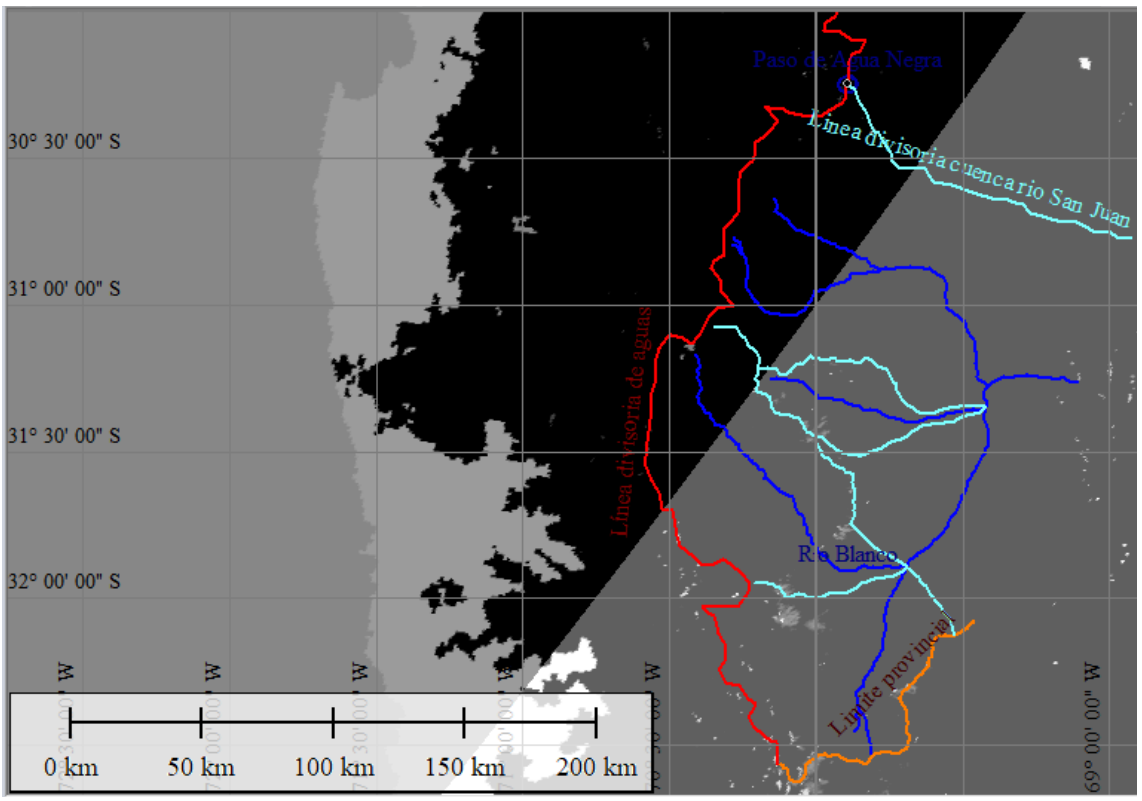

Imágenes de Áreas Cubiertas de Nieve procesadas por PGICH - Depto. Civil - Facultad de Ingeniería - UNSJ provienen de la página oficial de la NASA: earthdata.nasa.gov

Fecha: **Semana 5 del año 2026** (25/01/2026 al 31/01/2026)

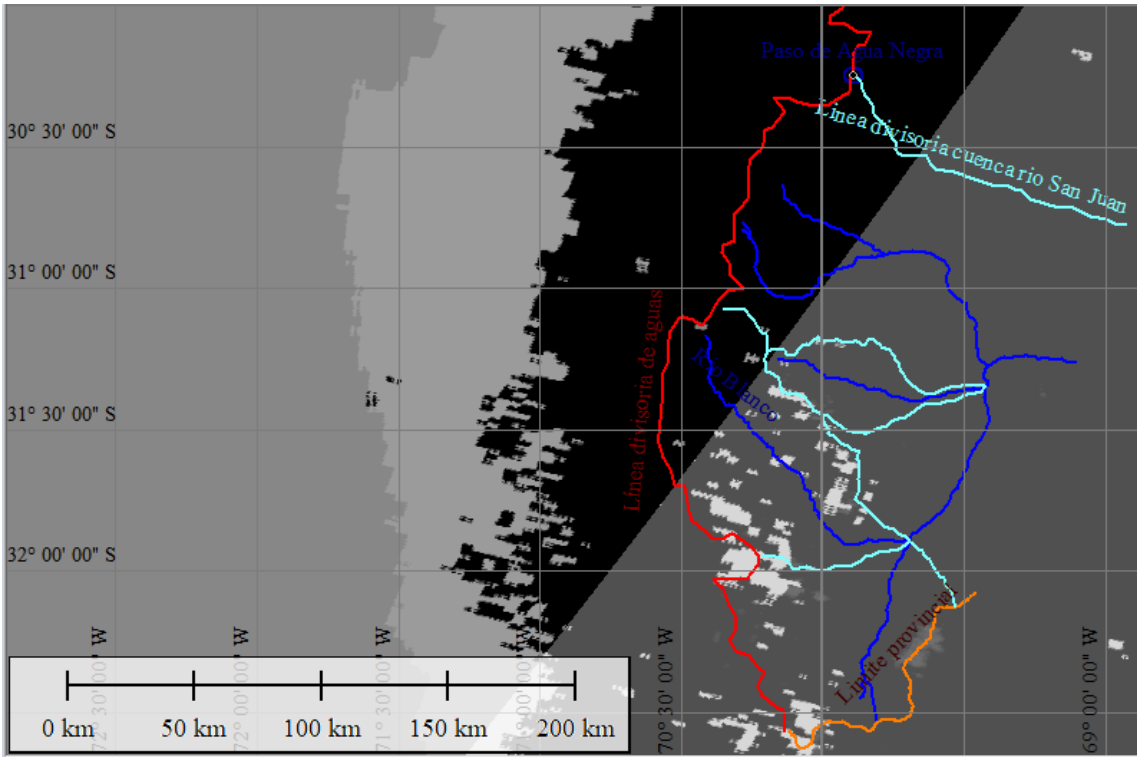

Fecha: **Semana 6 del año 2026** (01/01/2026 al 07/02/2026)

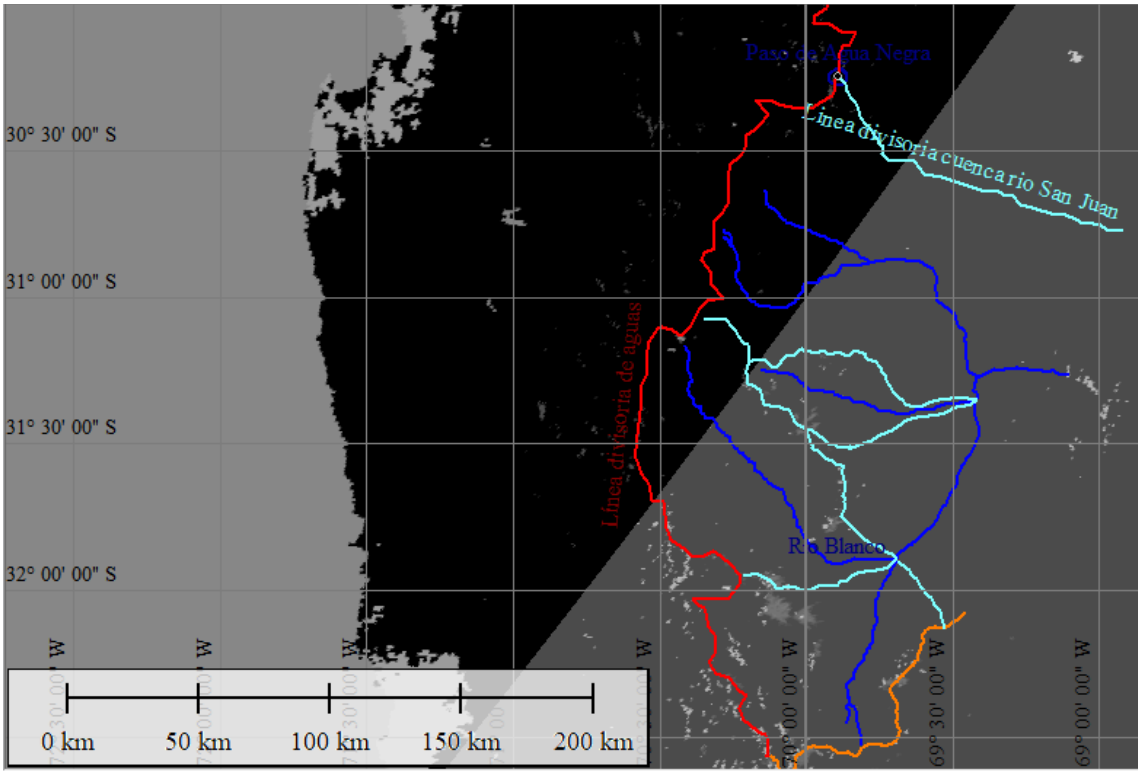

Imágenes de Áreas Cubiertas de Nieve procesadas por PGICH - Depto. Civil - Facultad de Ingeniería - UNSJ provienen de la página oficial de la NASA: earthdata.nasa.gov

Fecha: **Semana 7 del año 2026** (08/01/2026 al 14/02/2026)

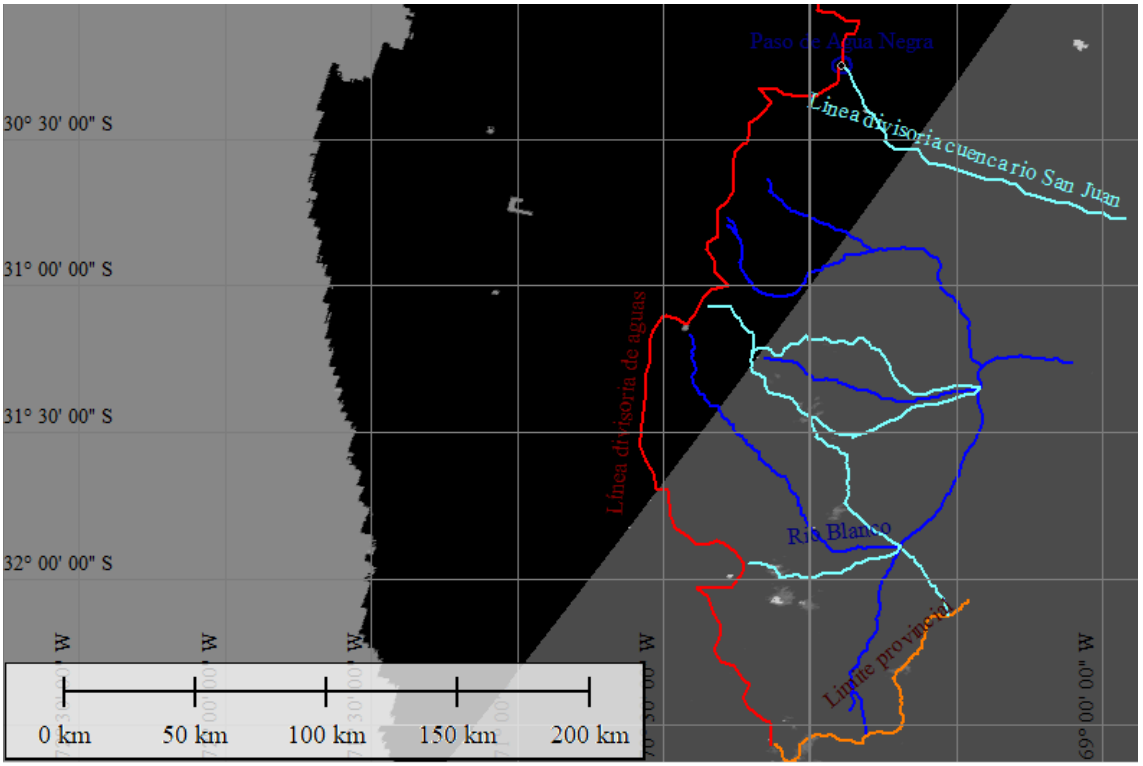

Fecha: **Semana 8 del año 2026** (15/01/2026 al 21/02/2026)

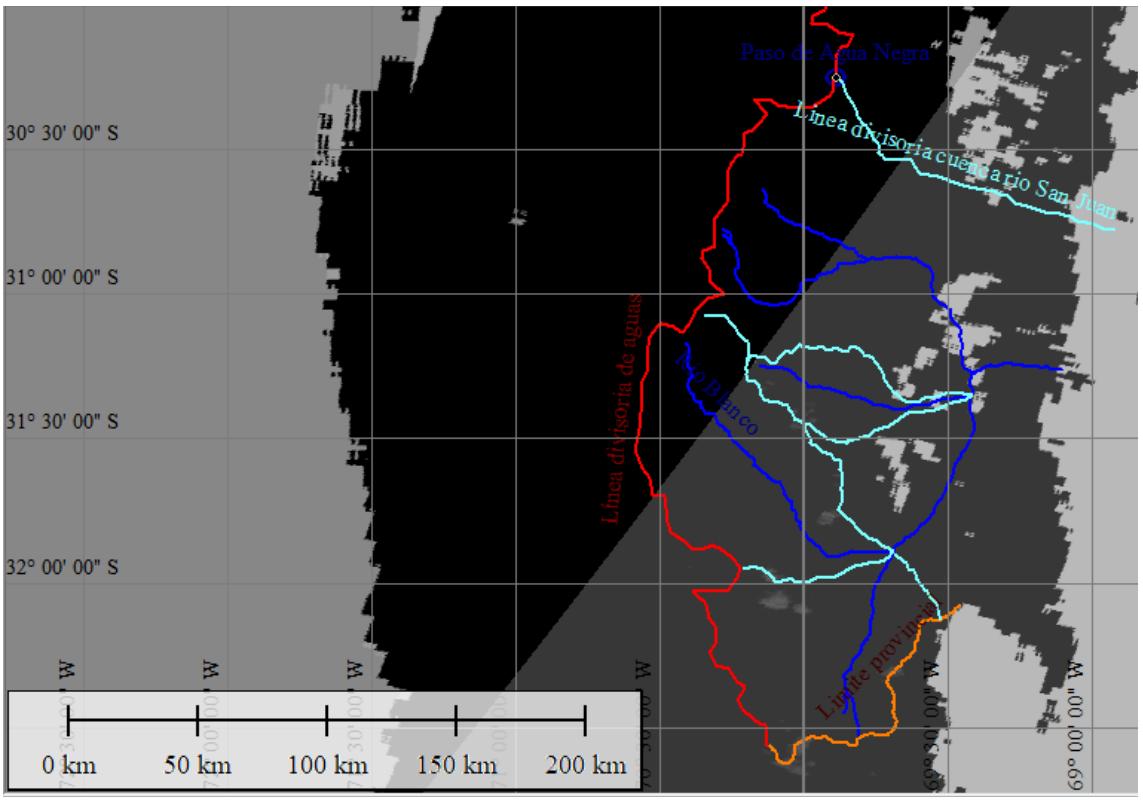

Imágenes de Áreas Cubiertas de Nieve procesadas por PGICH - Depto. Civil - Facultad de Ingeniería - UNSJ provienen de la página oficial de la NASA: earthdata.nasa.gov

Fecha: **Semana 9 del año 2026** (22/01/2026 al 28/02/2026)

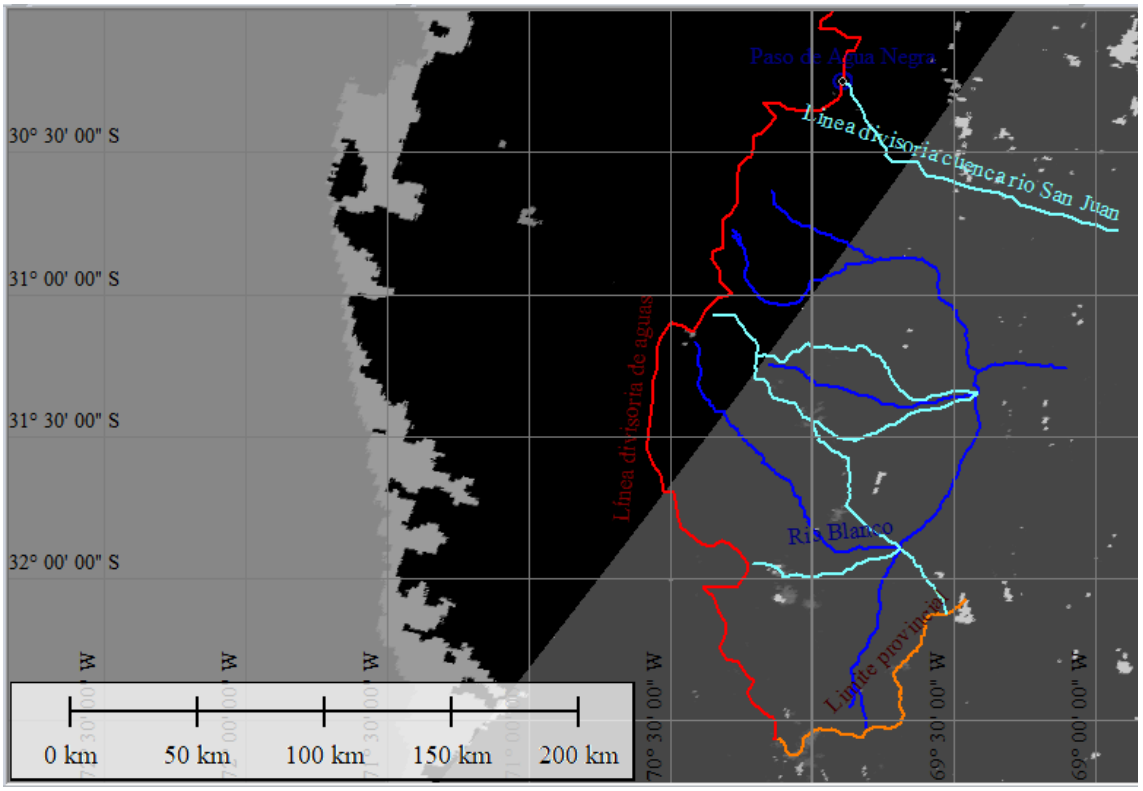

Fecha: **Semana 10 del año 2026** (01/03/2026 al 07/03/2026)

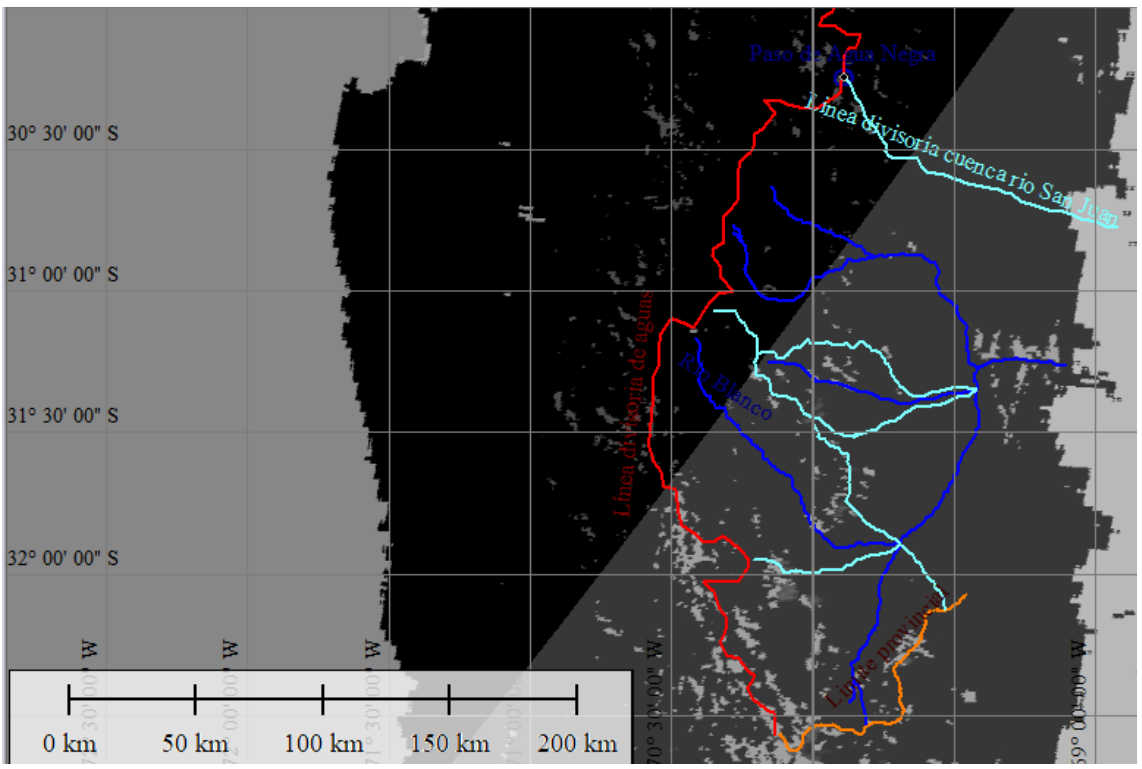

Imágenes de Áreas Cubiertas de Nieve procesadas por PGICH - Depto. Civil - Facultad de Ingeniería - UNSJ provienen de la página oficial de la NASA: earthdata.nasa.gov

Fecha: **Semana 11 del año 2026** (08/03/2026 al 14/03/2026)

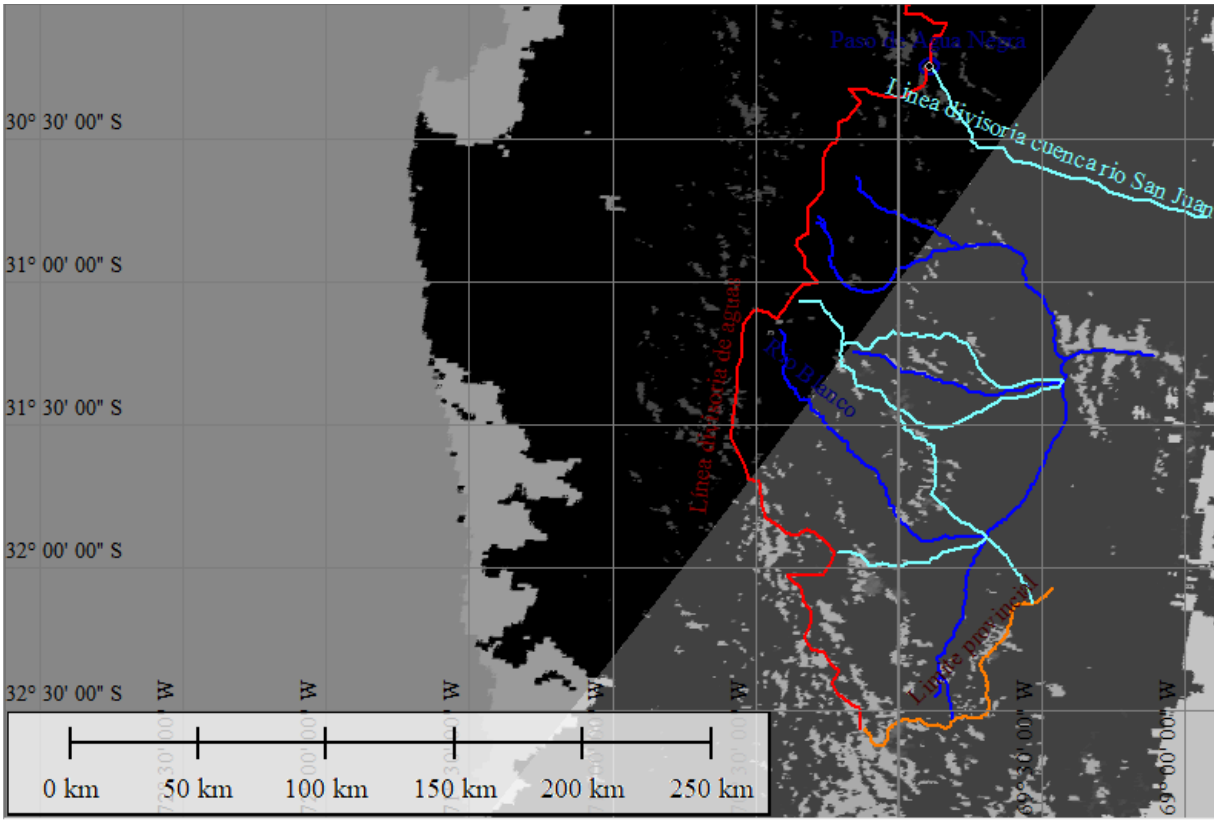

Fecha: **Semana 12 del año 2026** (15/03/2026 al 21/03/2026)

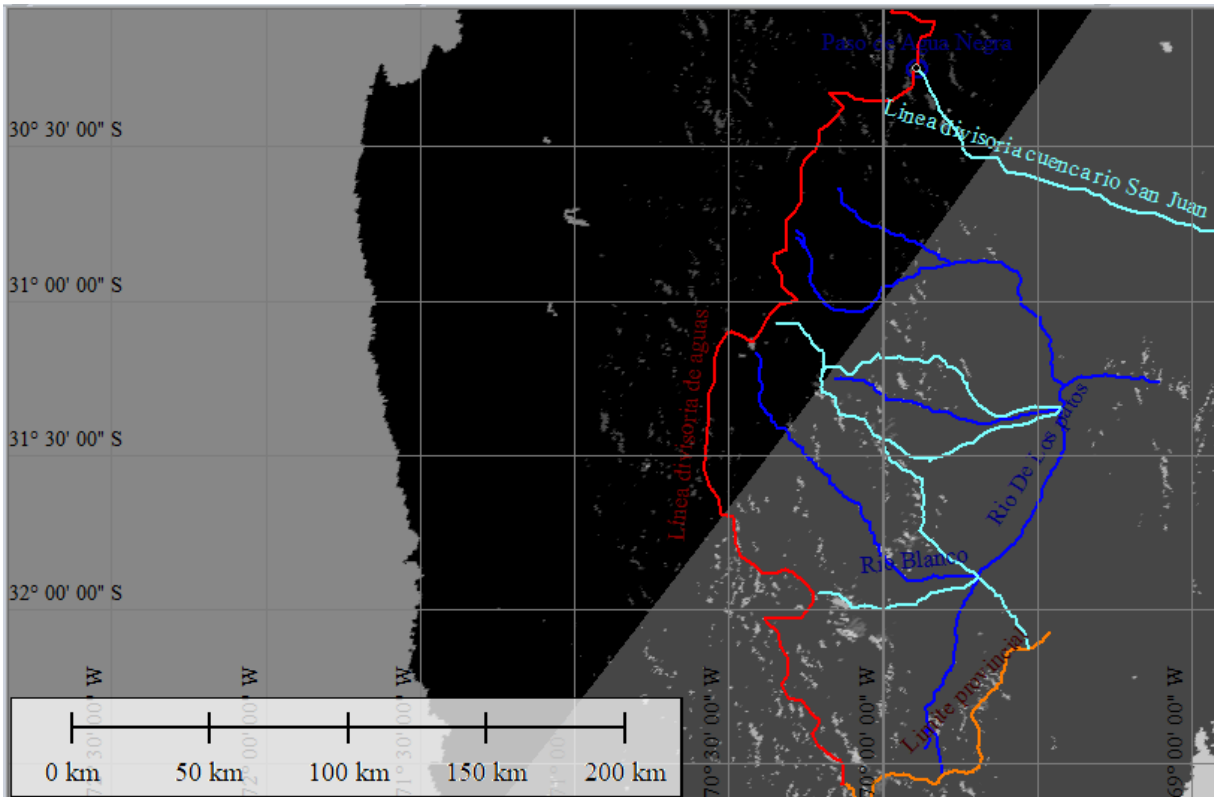

Imágenes de Áreas Cubiertas de Nieve procesadas por PGICH - Depto. Civil - Facultad de Ingeniería - UNSJ provienen de la página oficial de la NASA: earthdata.nasa.gov

Fecha: **Semana 13 del año 2026** (22/03/2026 al 28/03/2026)

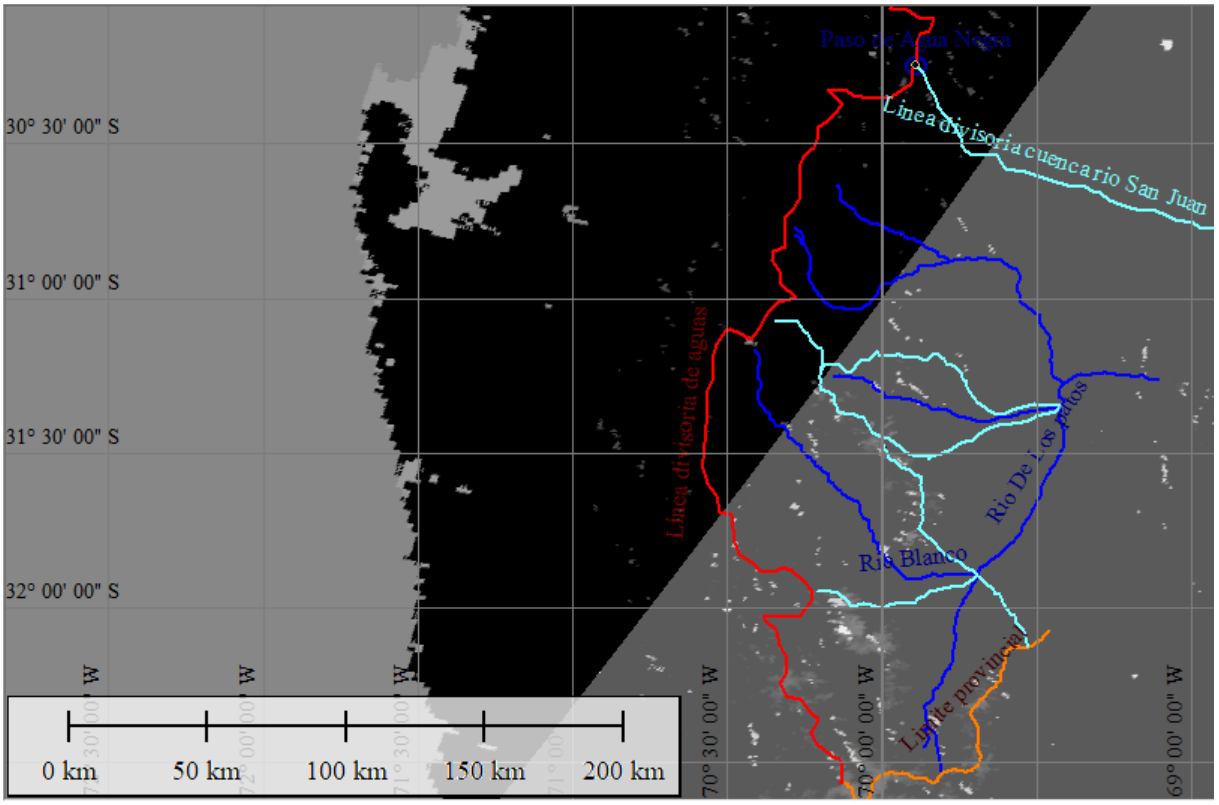

Fecha: **Semana 14 del año 2026** (29/03/2026 al 04/04/2026)

Imágenes de Áreas Cubiertas de Nieve procesadas por PGICH - Depto. Civil - Facultad de Ingeniería - UNSJ provienen de la página oficial de la NASA: earthdata.nasa.gov

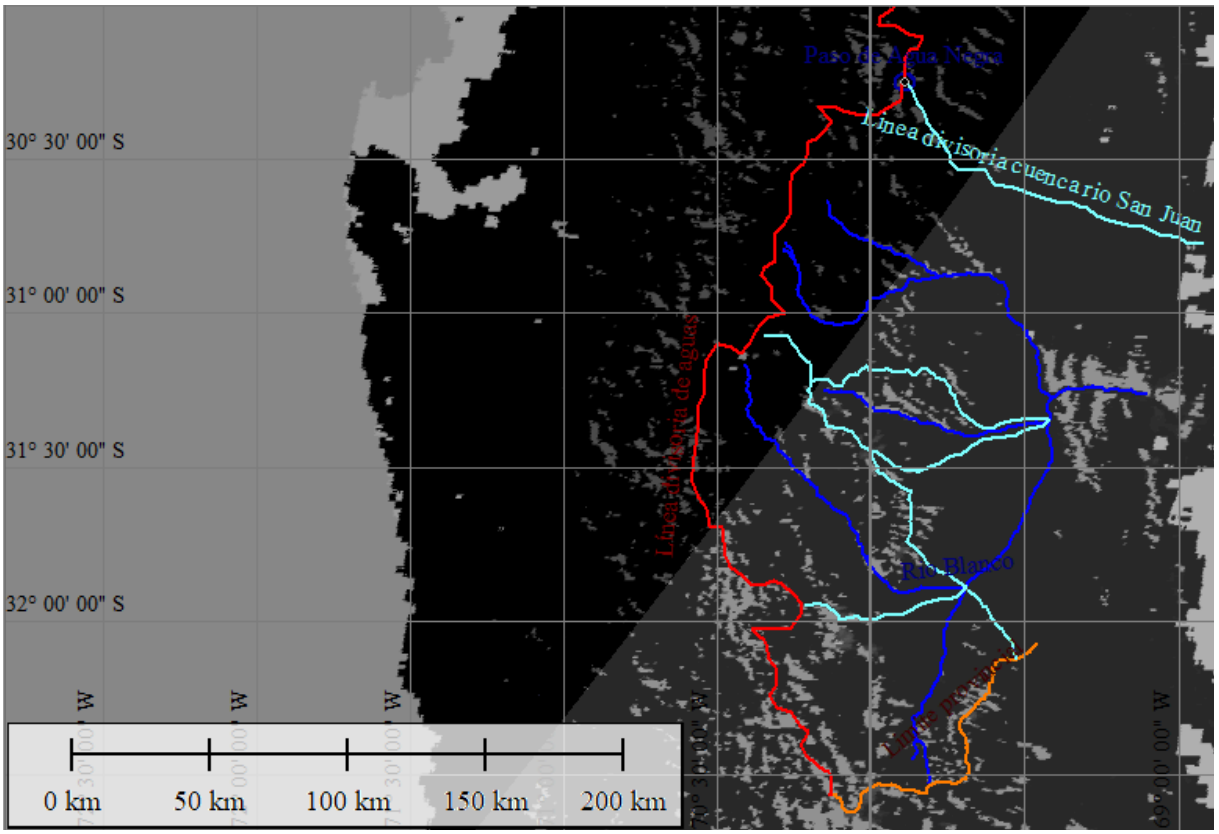

Imágenes de Áreas Cubiertas de Nieve procesadas por PGICH - Depto. Civil - Facultad de Ingeniería - UNSJ provienen de la página oficial de la NASA: earthdata.nasa.gov

Fecha: **Semana 15 del año 2026** (05/04/2026 al 11/04/2026)

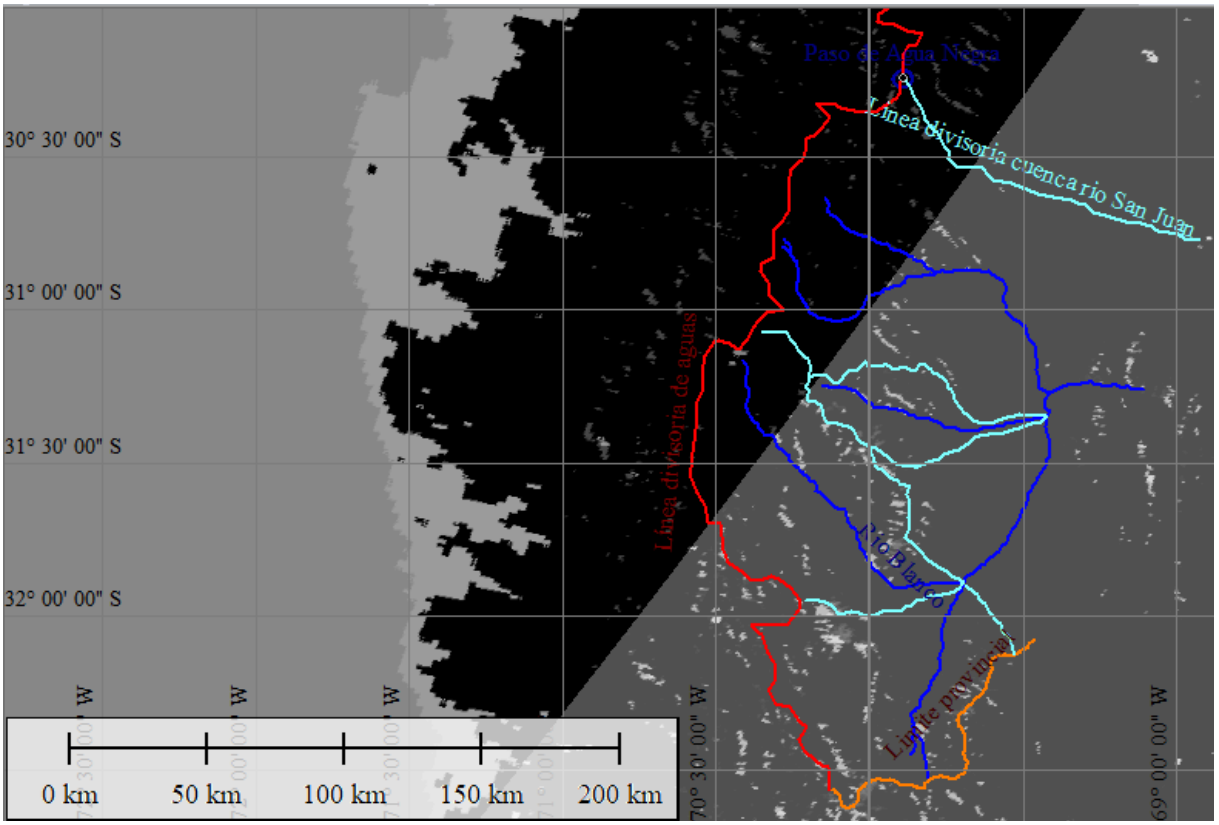

Fecha: **Semana 16 del año 2026** (12/04/2026 al 18/04/2026)

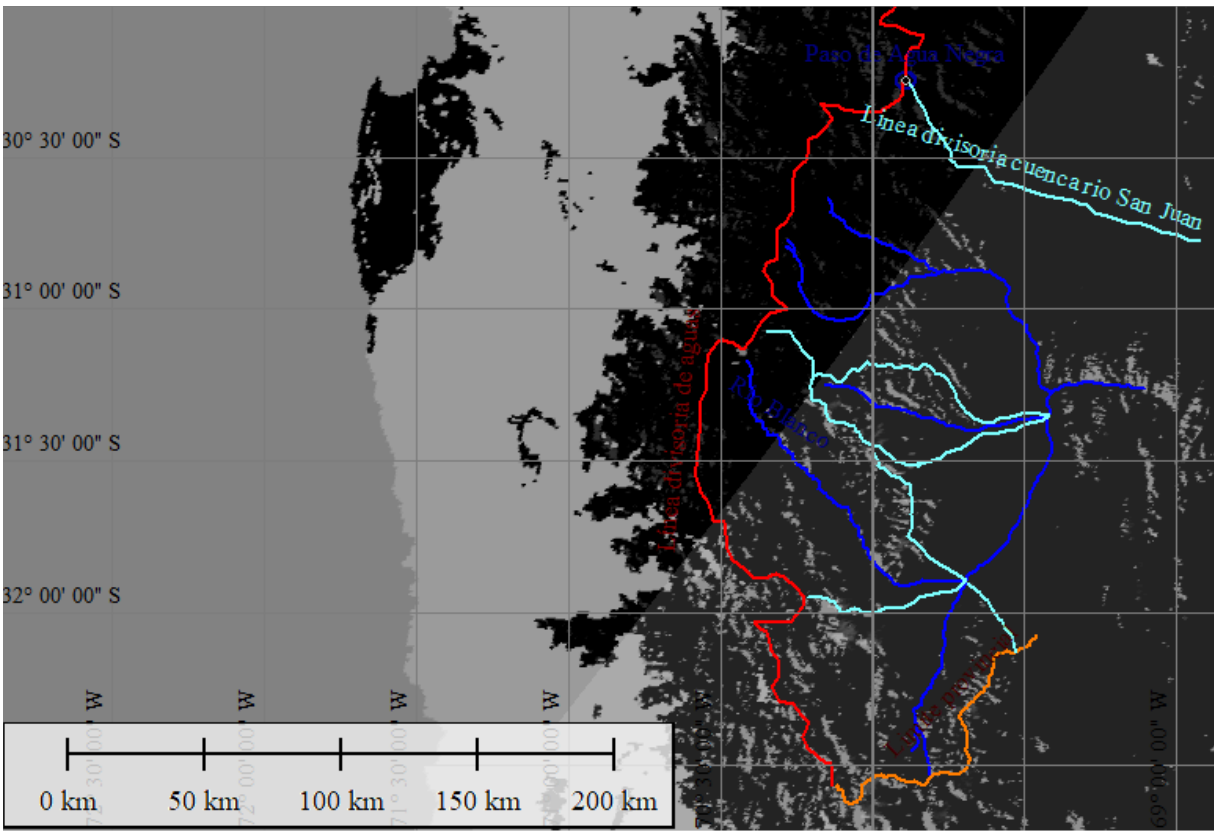

Imágenes de Áreas Cubiertas de Nieve procesadas por PGICH - Depto. Civil - Facultad de Ingeniería - UNSJ provienen de la página oficial de la NASA: earthdata.nasa.gov

Fecha: **Semana 17 del año 2026** (19/04/2026 al 25/04/2026)

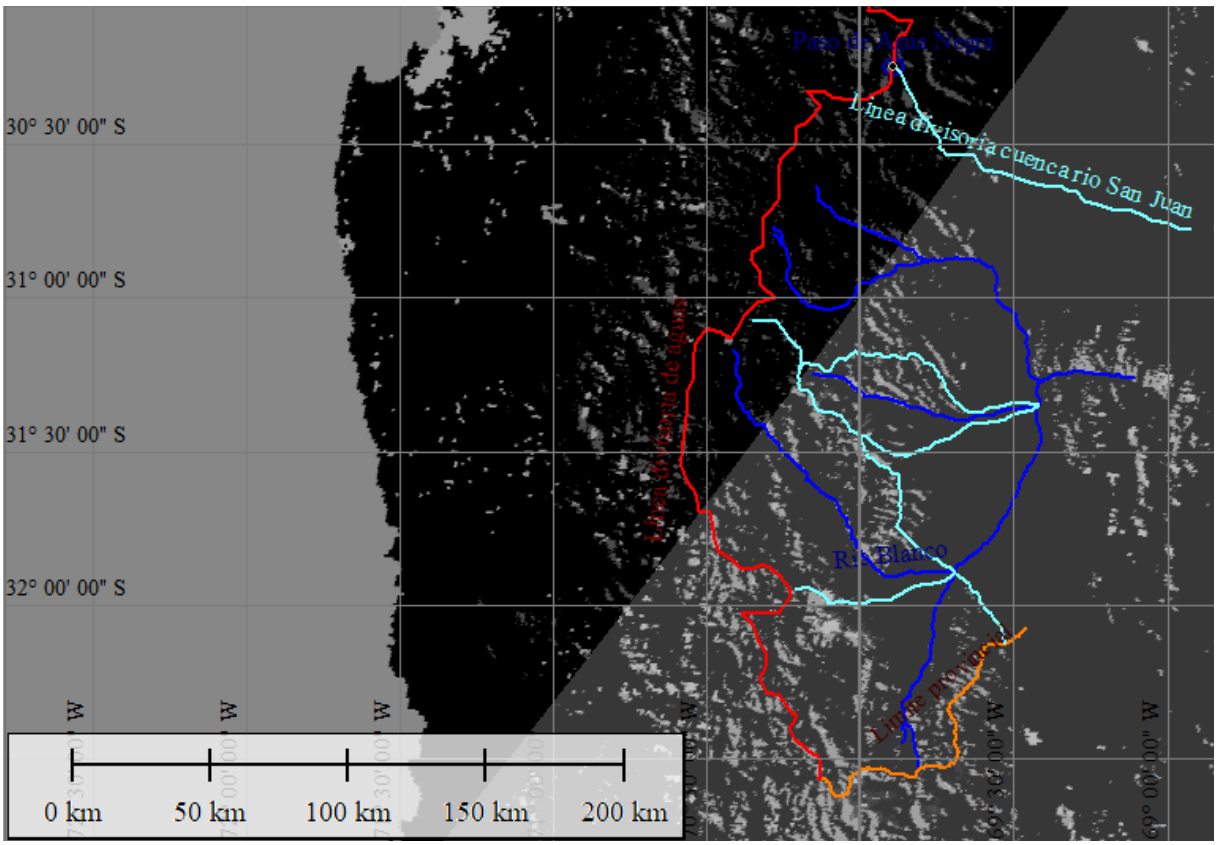

Fecha: **Semana 18 del año 2026** (26/04/2026 al 02/05/2026)

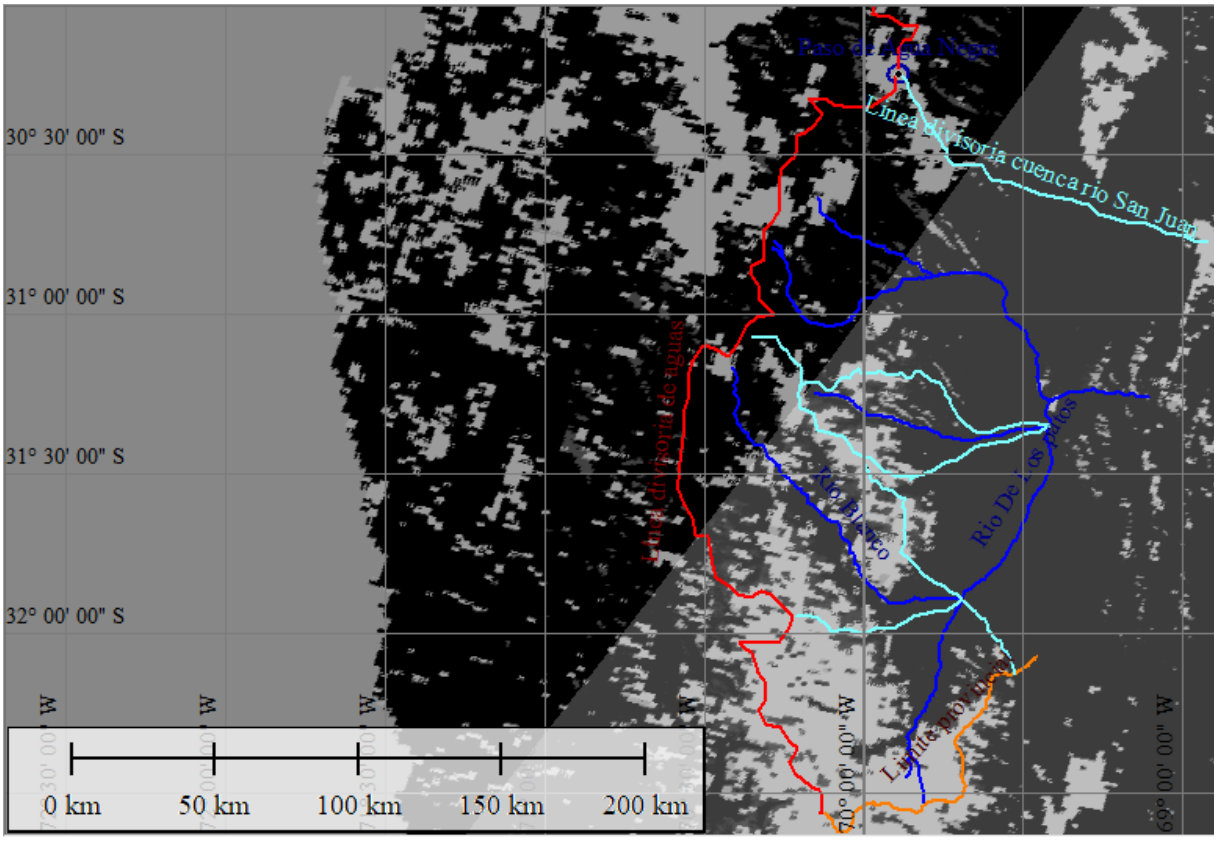

Imágenes de Áreas Cubiertas de Nieve procesadas por PGICH - Depto. Civil - Facultad de Ingeniería - UNSJ provienen de la página oficial de la NASA: earthdata.nasa.gov

Fecha: **Semana 19 del año 2026** (03/04/2026 al 09/05/2026)

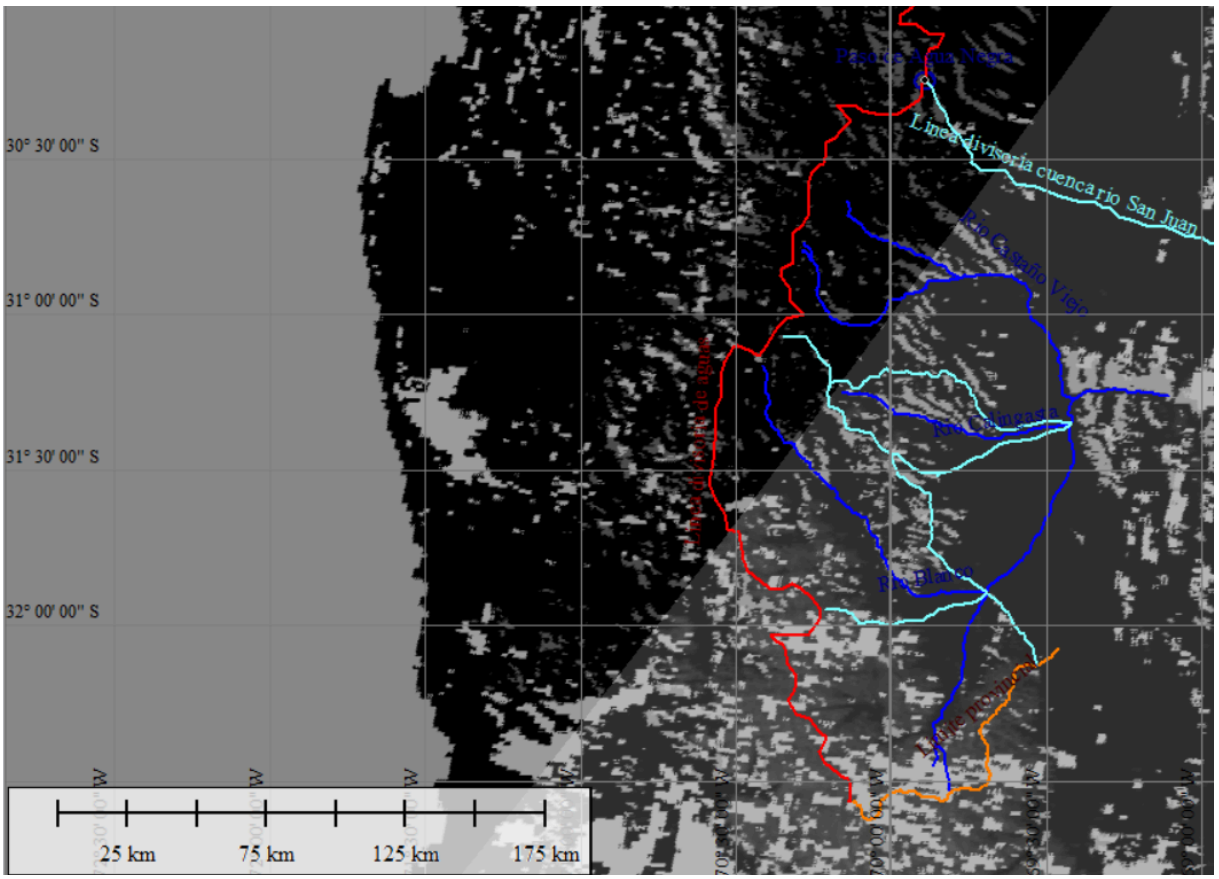

Fecha: **Semana 20 del año 2026** (10/04/2026 al 16/05/2026)

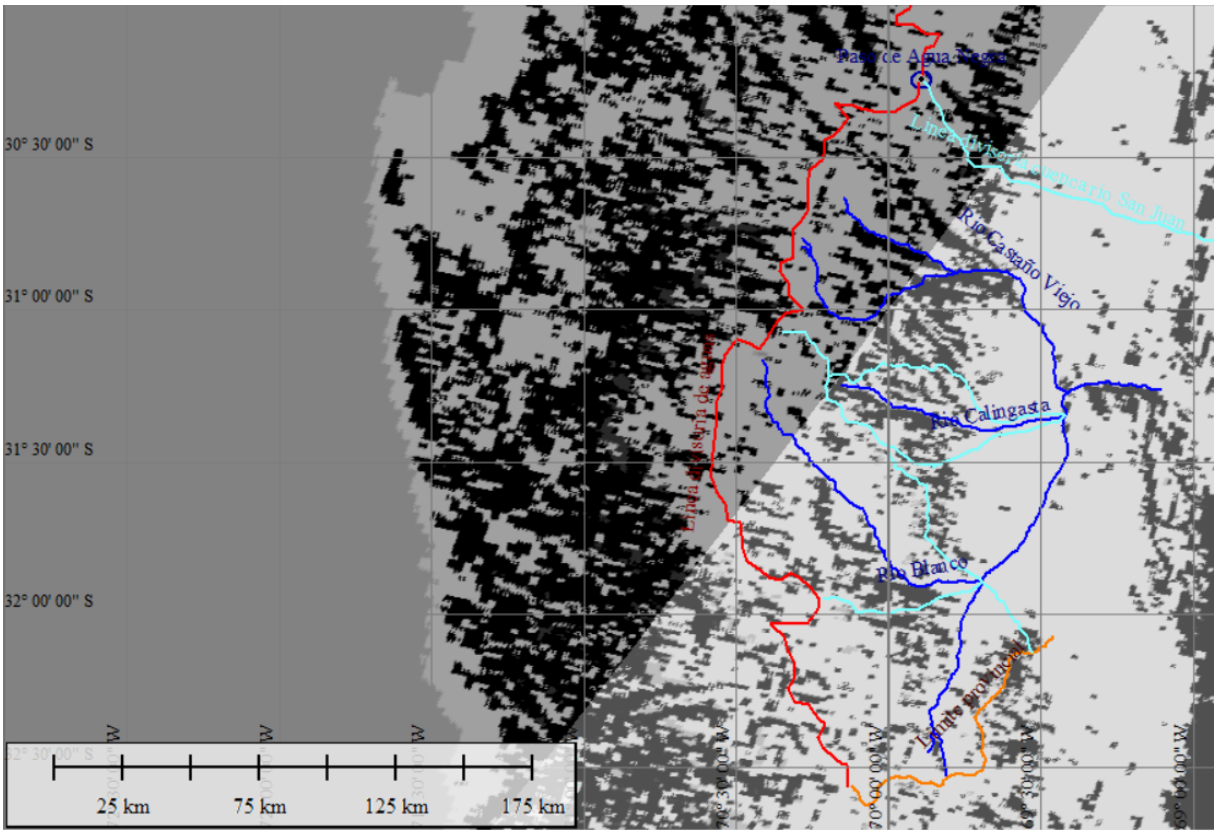

Imágenes de Áreas Cubiertas de Nieve procesadas por PGICH - Depto. Civil - Facultad de Ingeniería - UNSJ provienen de la página oficial de la NASA: earthdata.nasa.gov

Imágenes de Áreas Cubiertas de Nieve procesadas por PGICH - Depto. Civil - Facultad de Ingeniería - UNSJ provienen de la página oficial de la NASA: earthdata.nasa.gov

Fecha: **Semana 21 del año 2026** (17/04/2026 al 23/05/2026)

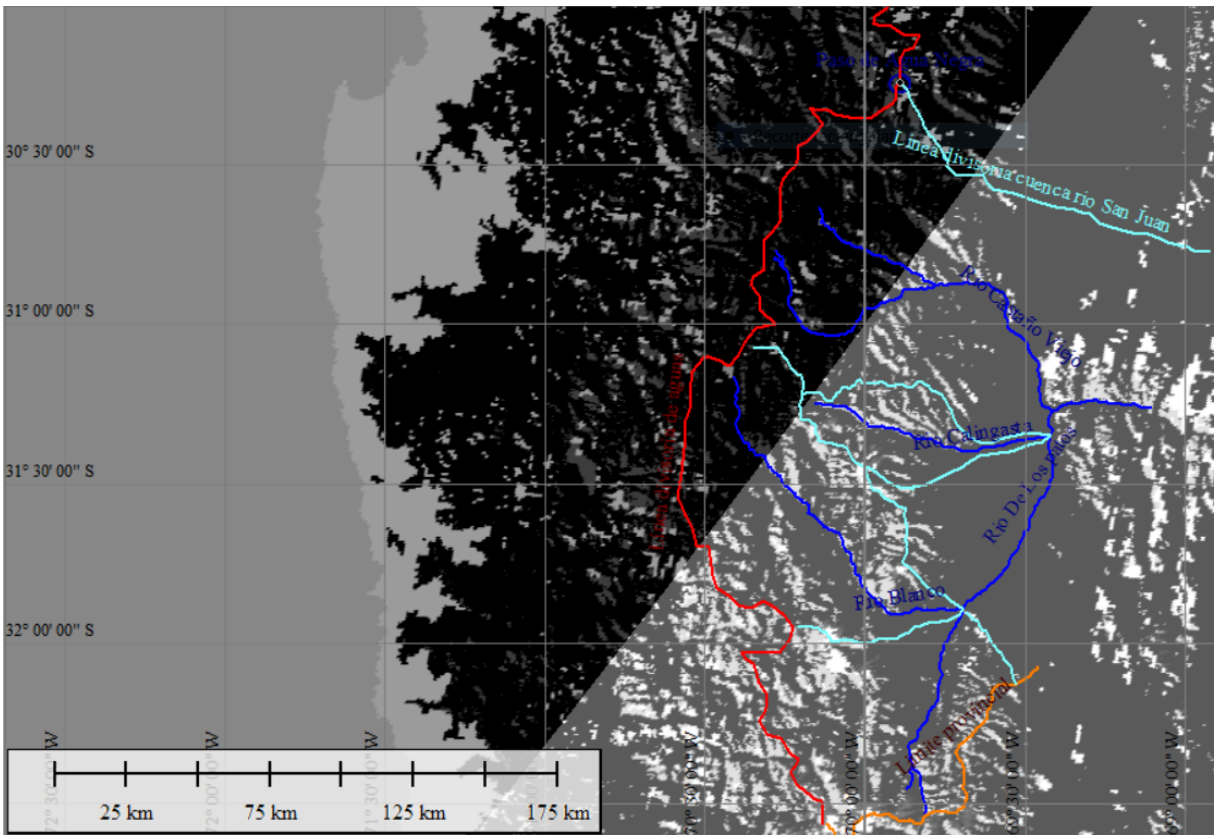

Fecha: **Semana 22 del año 2026** (24/05/2026 al 30/05/2026)

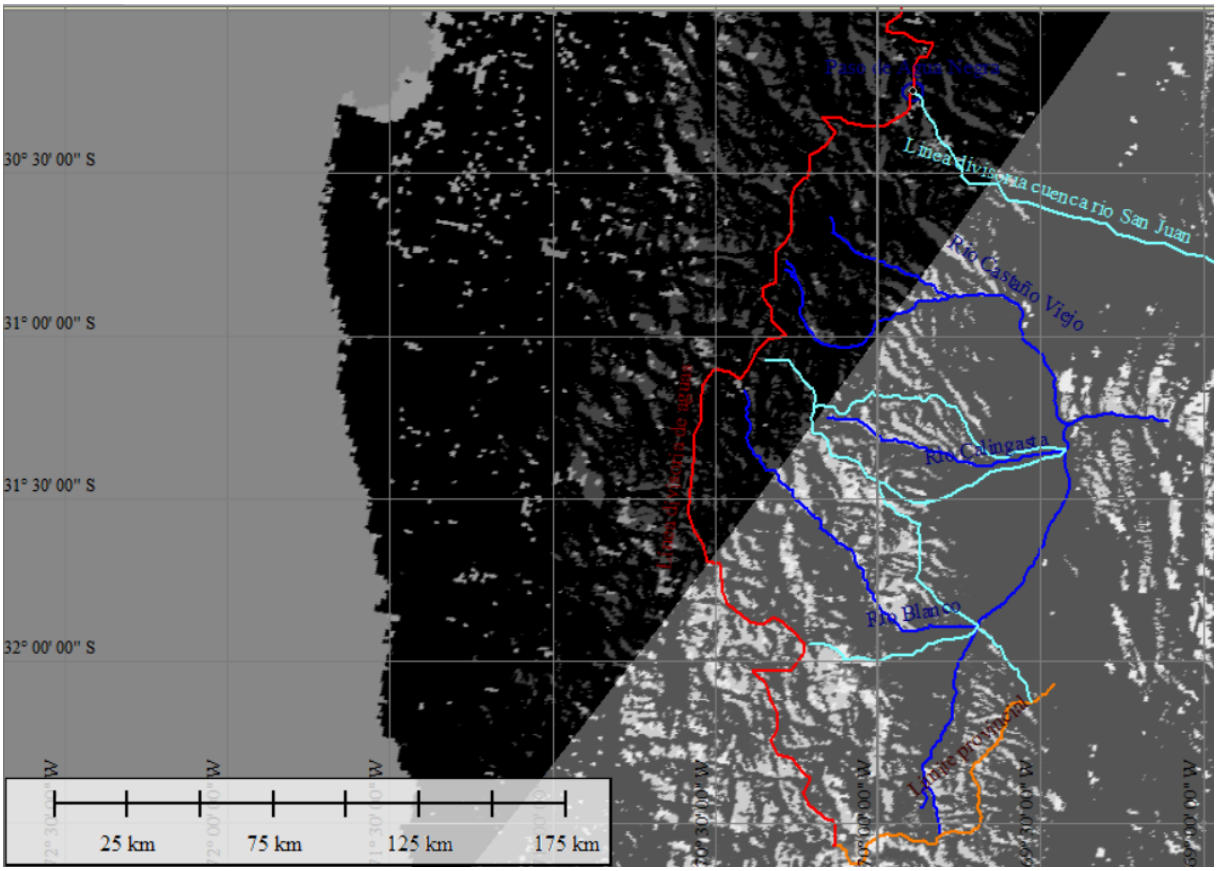

Imágenes de Áreas Cubiertas de Nieve procesadas por PGICH - Depto. Civil - Facultad de Ingeniería - UNSJ provienen de la página oficial de la NASA: earthdata.nasa.gov

Imágenes de Áreas Cubiertas de Nieve procesadas por PGICH - Depto. Civil - Facultad de Ingeniería - UNSJ provienen de la página oficial de la NASA: earthdata.nasa.gov

Fecha: **Semana 24 del año 2026** (07/06/2026 al 13/06/2026)

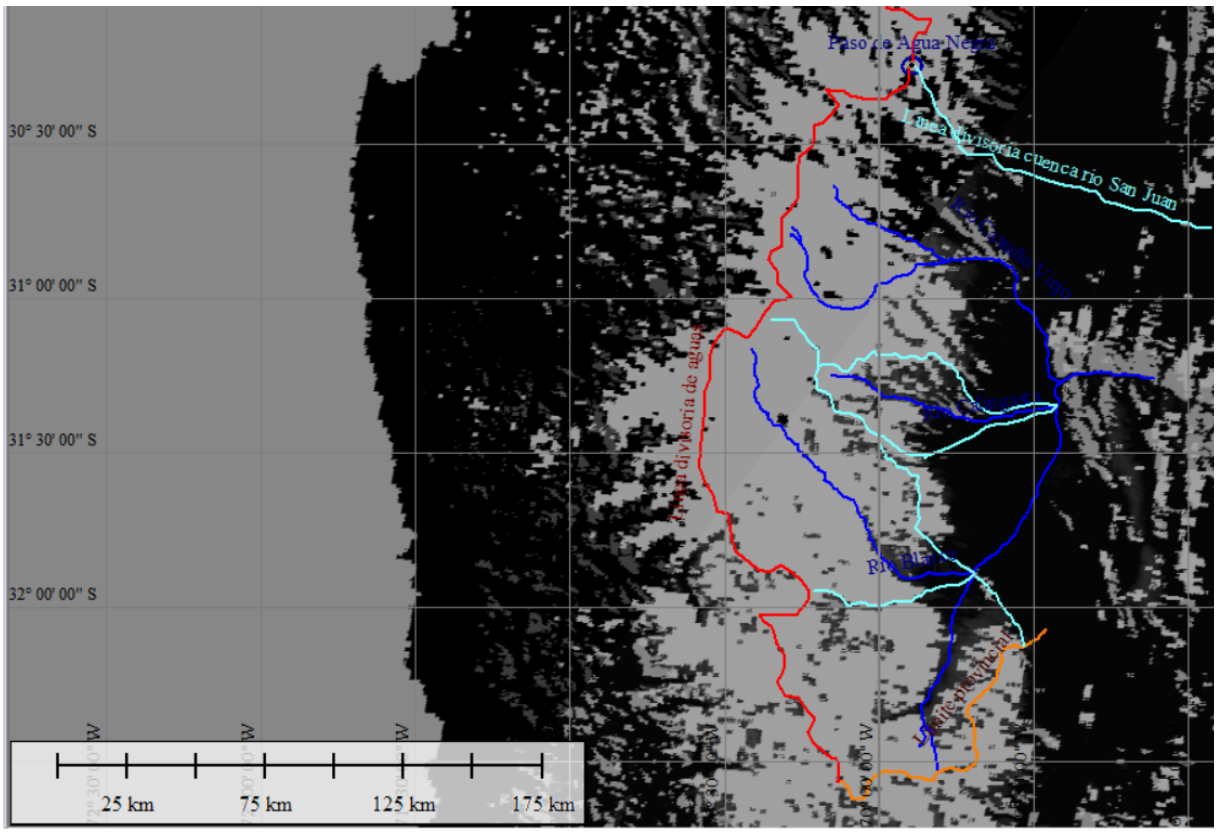

Fecha: **Semana 25 del año 2026** (14/06/2026 al 20/06/2026)

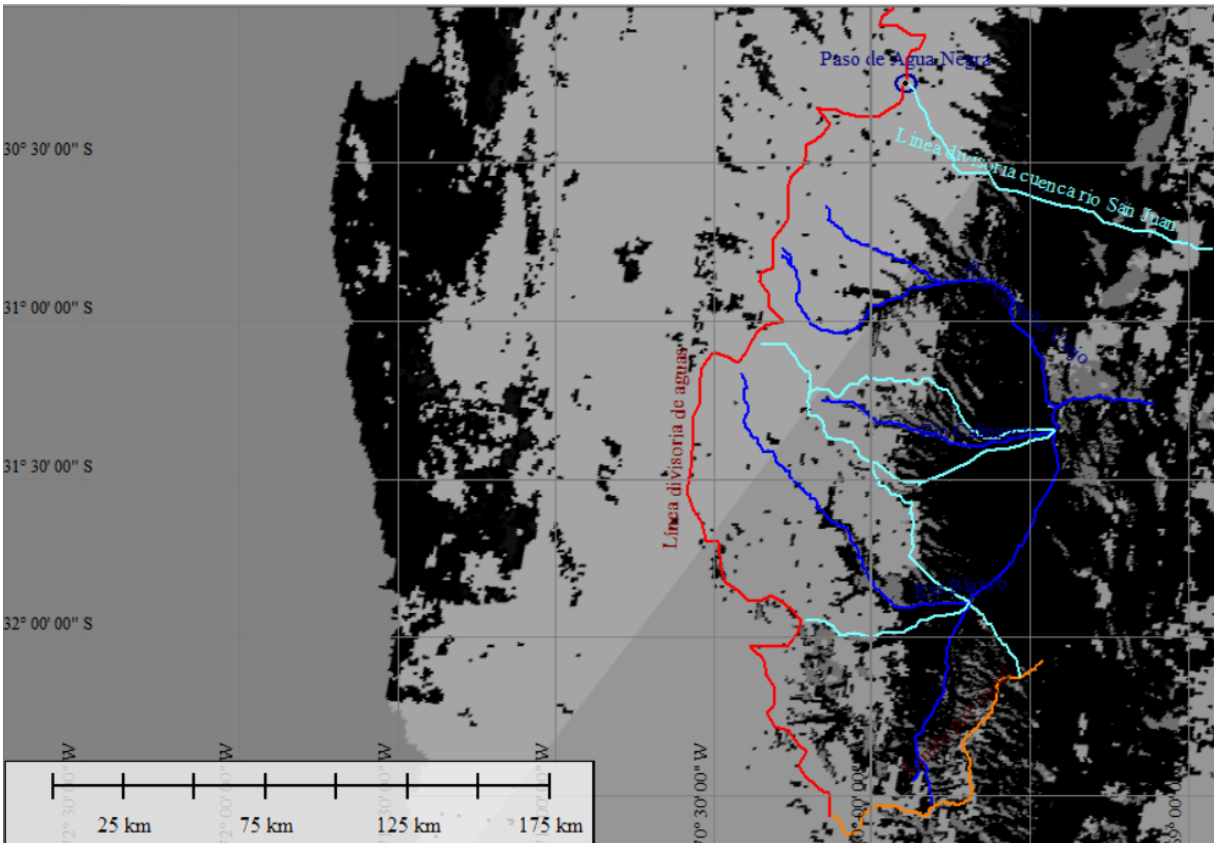

Imágenes de Áreas Cubiertas de Nieve procesadas por PGICH - Depto. Civil - Facultad de Ingeniería - UNSJ provienen de la página oficial de la NASA: earthdata.nasa.gov

Fecha: **Semana 26 del año 2026** (21/06/2026 al 27/06/2026)

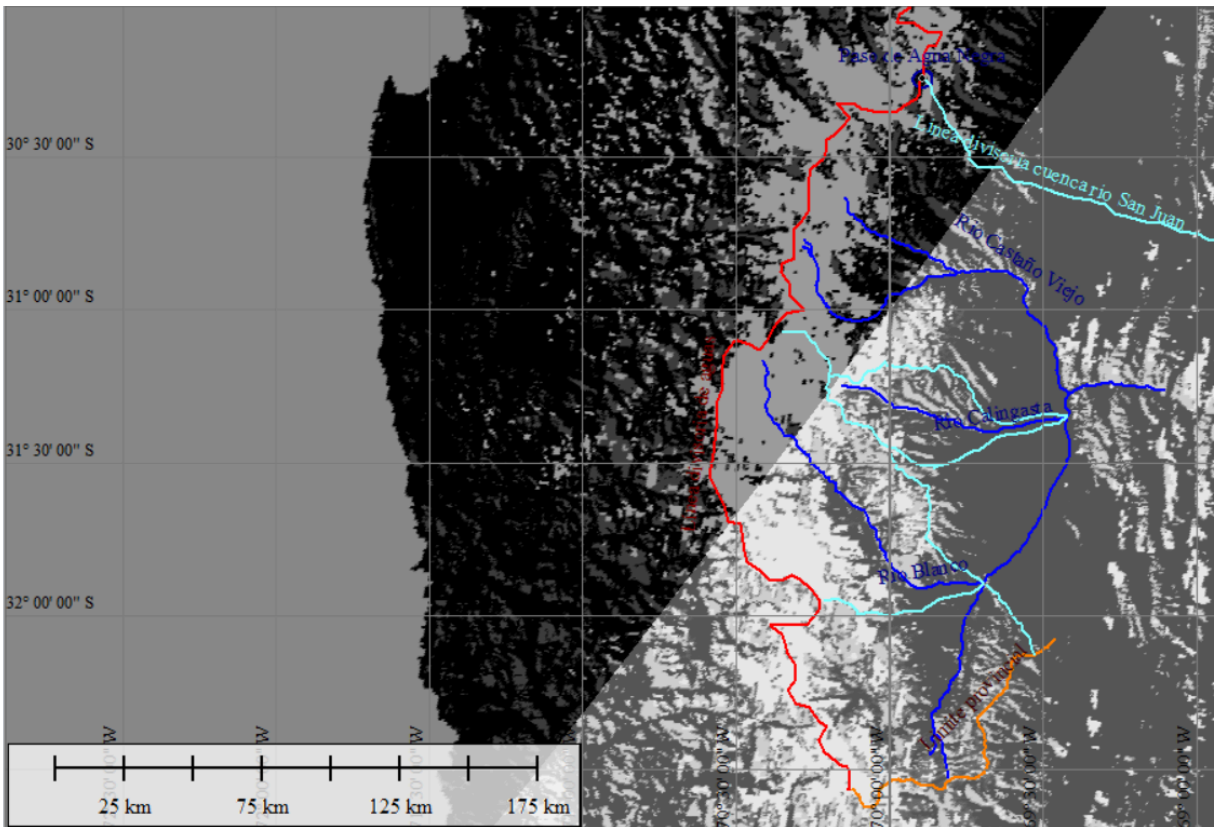

Fecha: **Semana 27 del año 2026** (28/06/2026 al 04/07/2026)

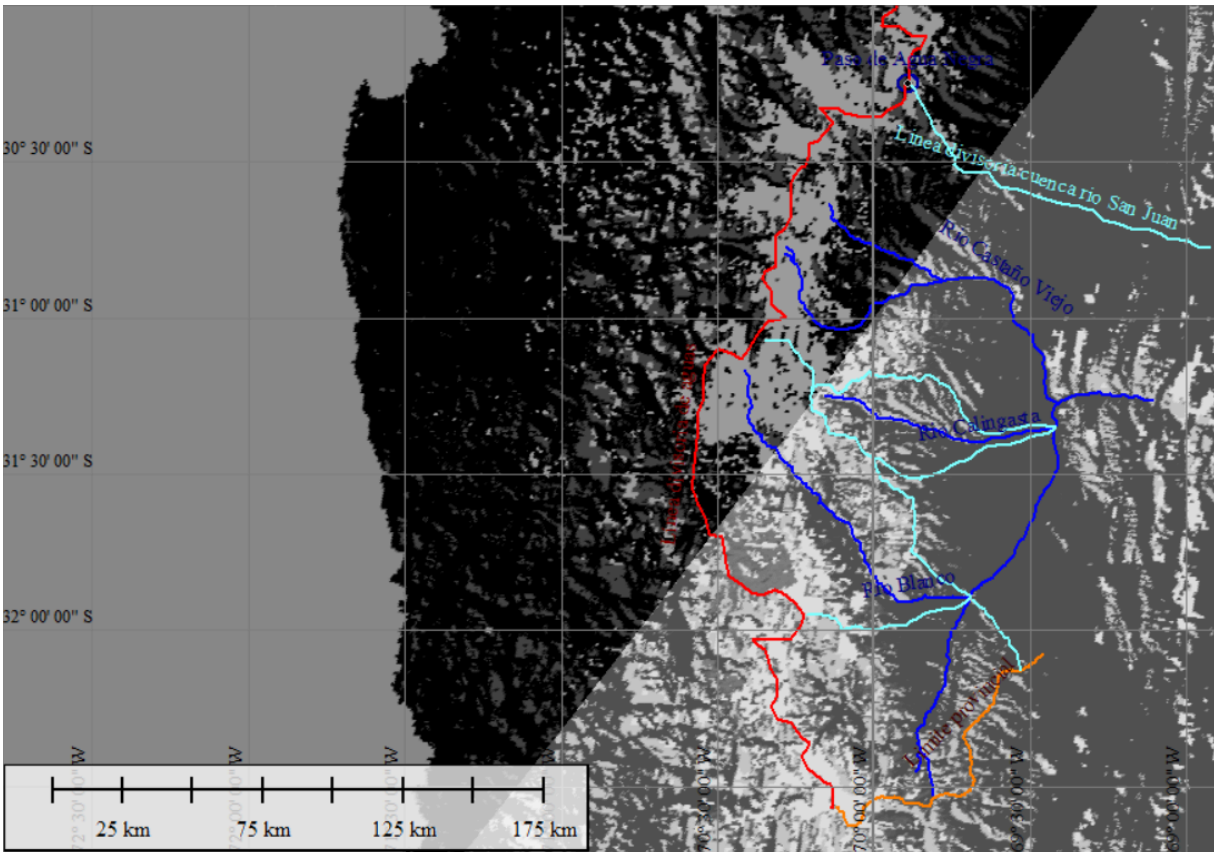

Imágenes de Áreas Cubiertas de Nieve procesadas por PGICH - Depto. Civil - Facultad de Ingeniería - UNSJ provienen de la página oficial de la NASA: earthdata.nasa.gov

Fecha: **Semana 28 del año 2026** (05/07/2026 al 11/07/2026)

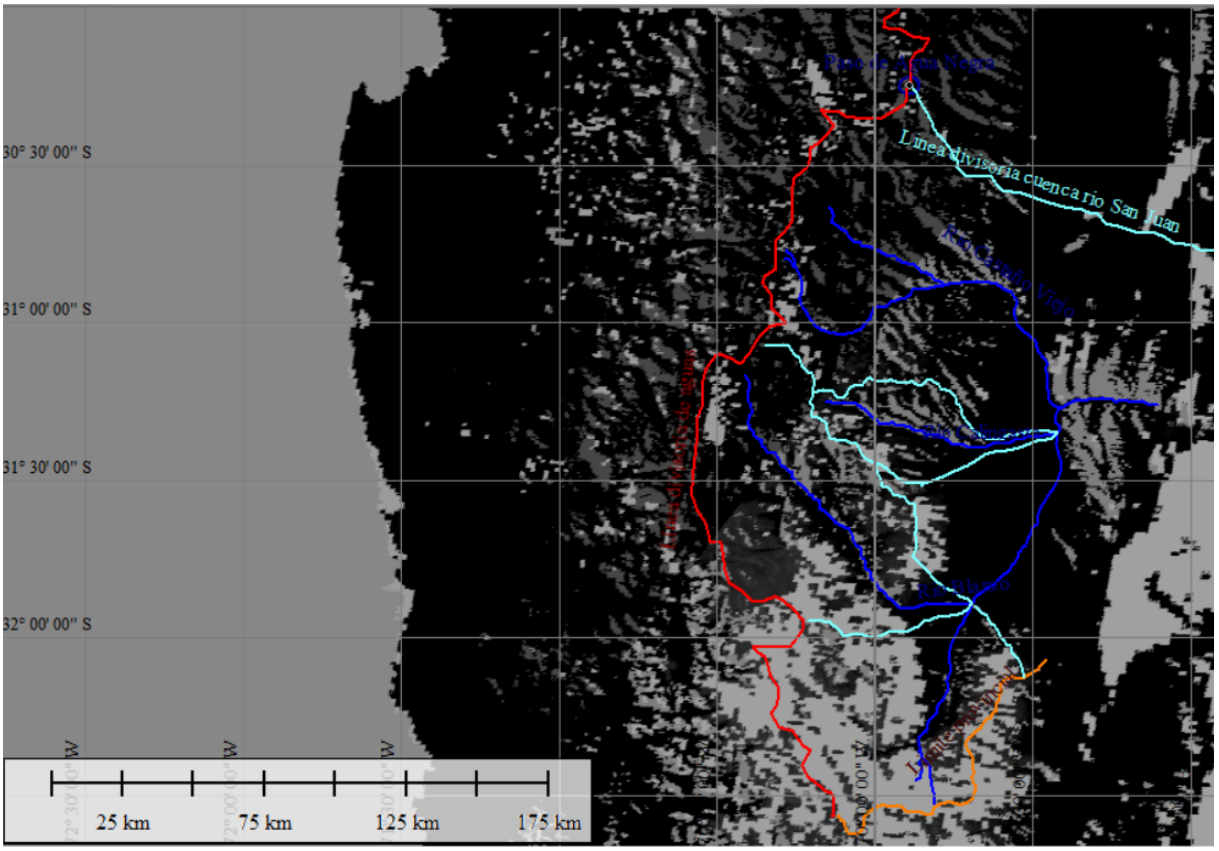

Fecha: **Semana 29 del año 2026** (12/07/2026 al 18/07/2026)

(imagen no disponible)

Fecha: **Semana 30 del año 2026** (19/07/2026 al 25/07/2026)

(imagen no disponible)

NOTA: LAS IMÁGENES SATELITALES CORRESPONDIENTES A LA SEMANA 29 Y 30 DEL PRESENTE AÑO NO HAN LOGRADO SER PROCESADAS DEBIDO AL FUERTE TEMPORAL DE NIEVE EN LA CORDILLERA, LO CUAL IMPOSIBILITA LA LECTURA Y VISIBILIDAD DE DICHAS IMÁGENES.

Fecha: **Semana 31 del año 2026** (26/07/2026 al 01/08/2026)

Imágenes de Áreas Cubiertas de Nieve procesadas por PGICH - Depto. Civil - Facultad de Ingeniería - UNSJ provienen de la página oficial de la NASA: earthdata.nasa.gov

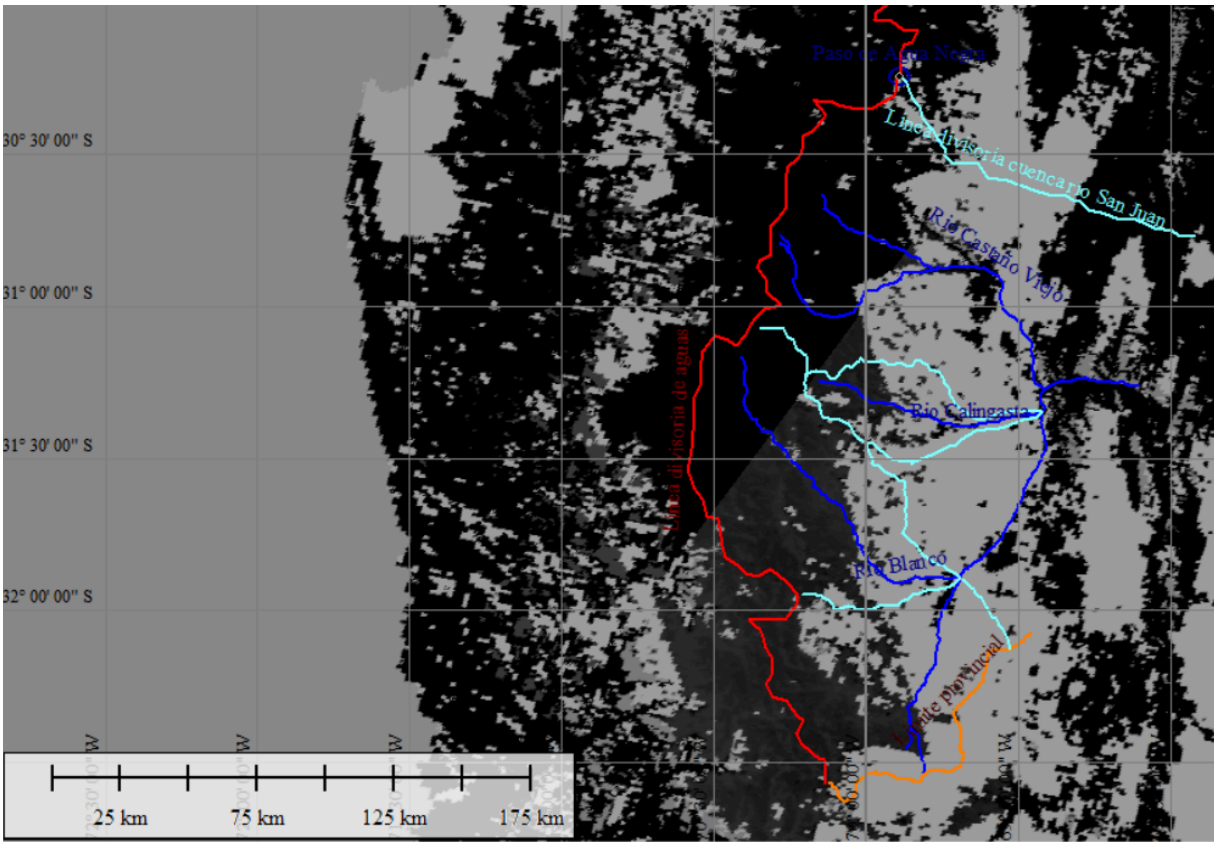

Fecha: **Semana 32 del año 2026** (02/08/2026 al 08/08/2026)

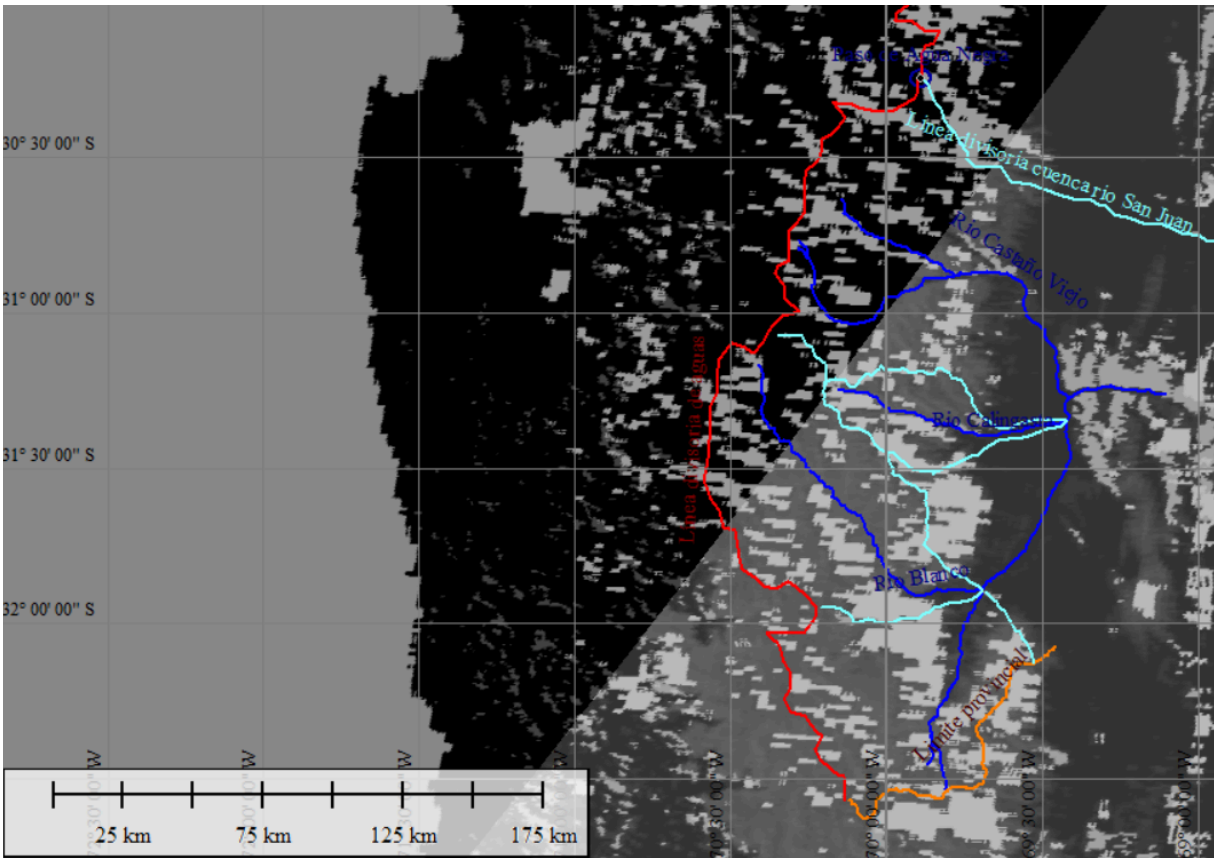

Imágenes de Áreas Cubiertas de Nieve procesadas por PGICH - Depto. Civil - Facultad de Ingeniería - UNSJ provienen de la página oficial de la NASA: earthdata.nasa.gov

Fecha: **Semana 33 del año 2026** (09/08/2026 al 15/08/2026)

(imagen no disponible)

NOTA: LAS IMÁGENES SATELITALES CORRESPONDIENTES A LA SEMANA 33 DEL PRESENTE AÑO NO HAN LOGRADO SER PROCESADAS DEBIDO A LA GRAN NUBOSIDAD EXISTENTE, LO CUAL IMPOSIBILITA LA LECTURA Y VISIBILIDAD DE DICHAS IMÁGENES.

Fecha: **Semana 34 del año 2026** (16/08/2026 al 22/08/2026)

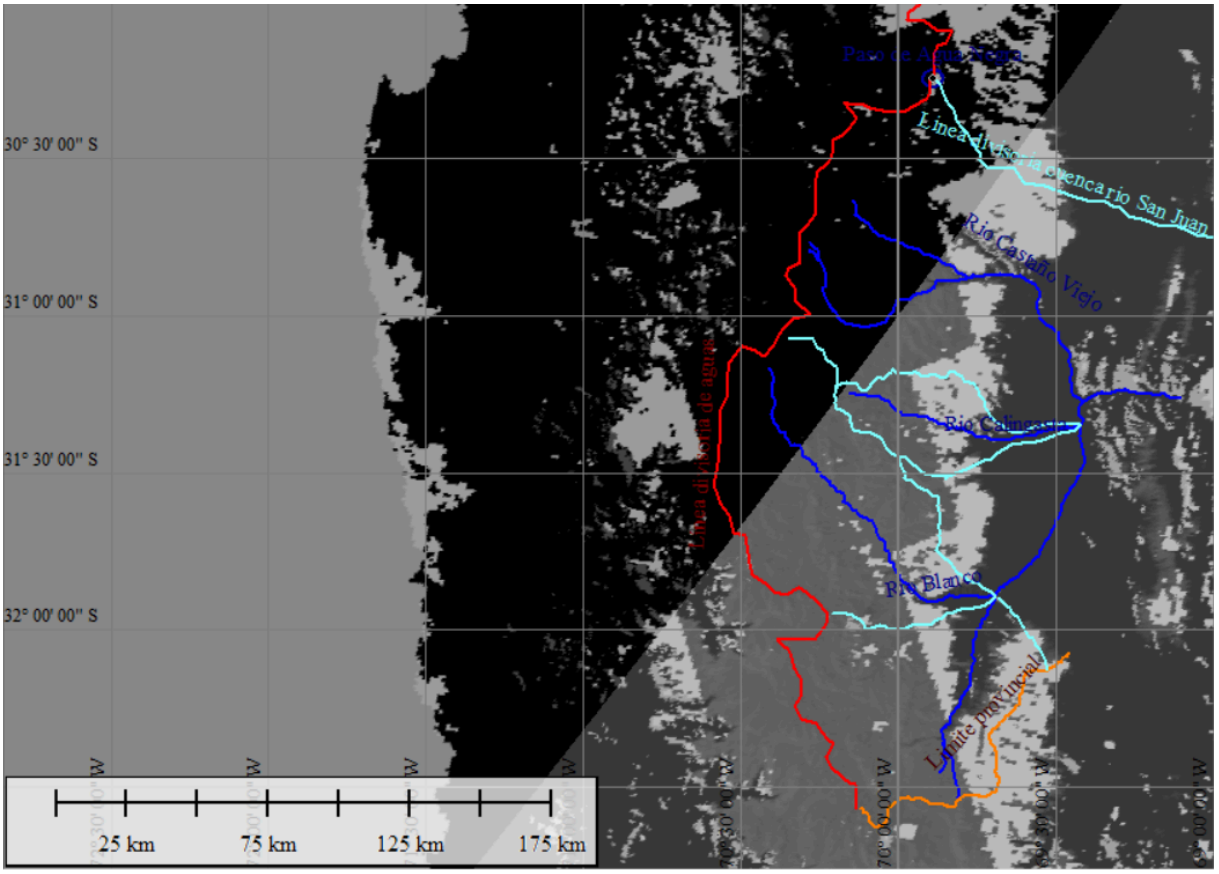

Imágenes de Áreas Cubiertas de Nieve procesadas por PGICH - Depto. Civil - Facultad de Ingeniería - UNSJ provienen de la página oficial de la NASA: earthdata.nasa.gov

Fecha: **Semana 35 del año 2026** (23/08/2026 al 29/08/2026)

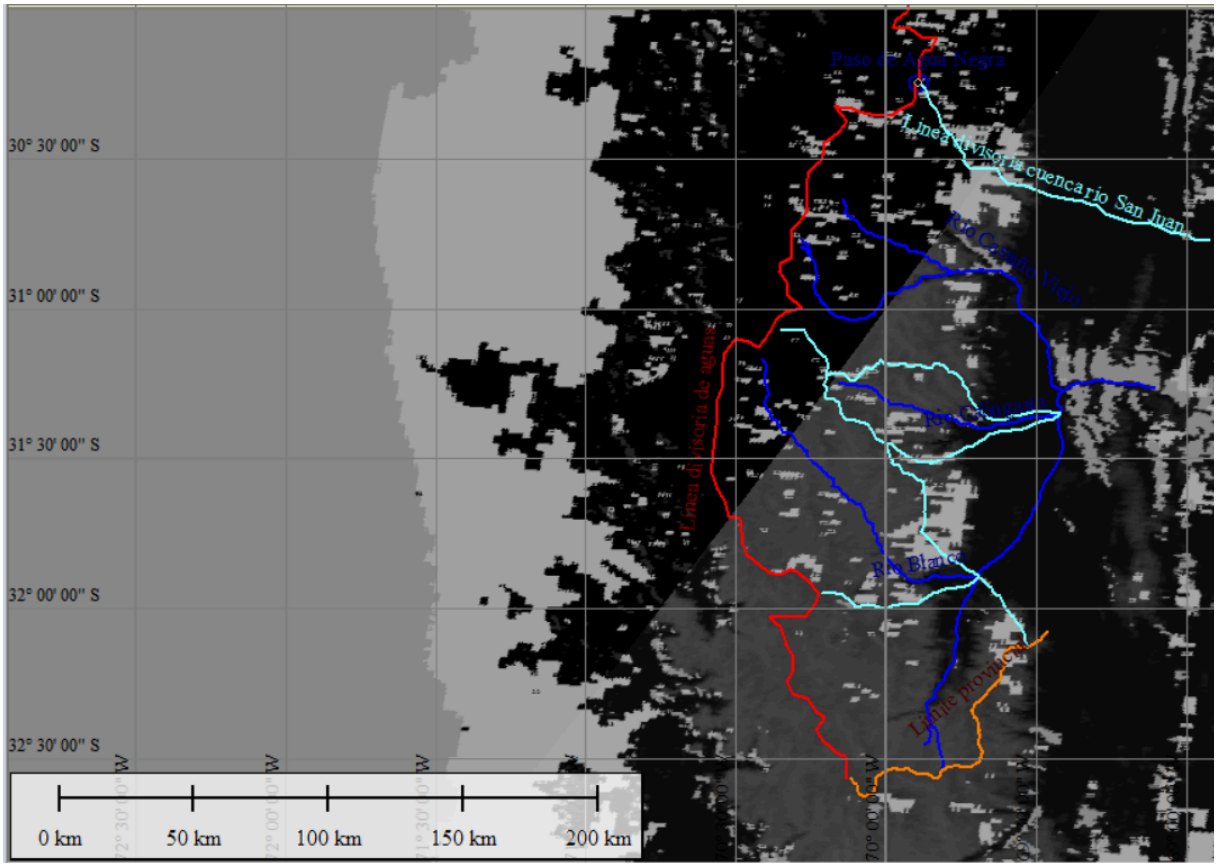

Fecha: **Semana 36 del año 2026** (30/08/2026 al 05/09/2026)

Imágenes de Áreas Cubiertas de Nieve procesadas por PGICH - Depto. Civil - Facultad de Ingeniería - UNSJ provienen de la página oficial de la NASA: earthdata.nasa.gov

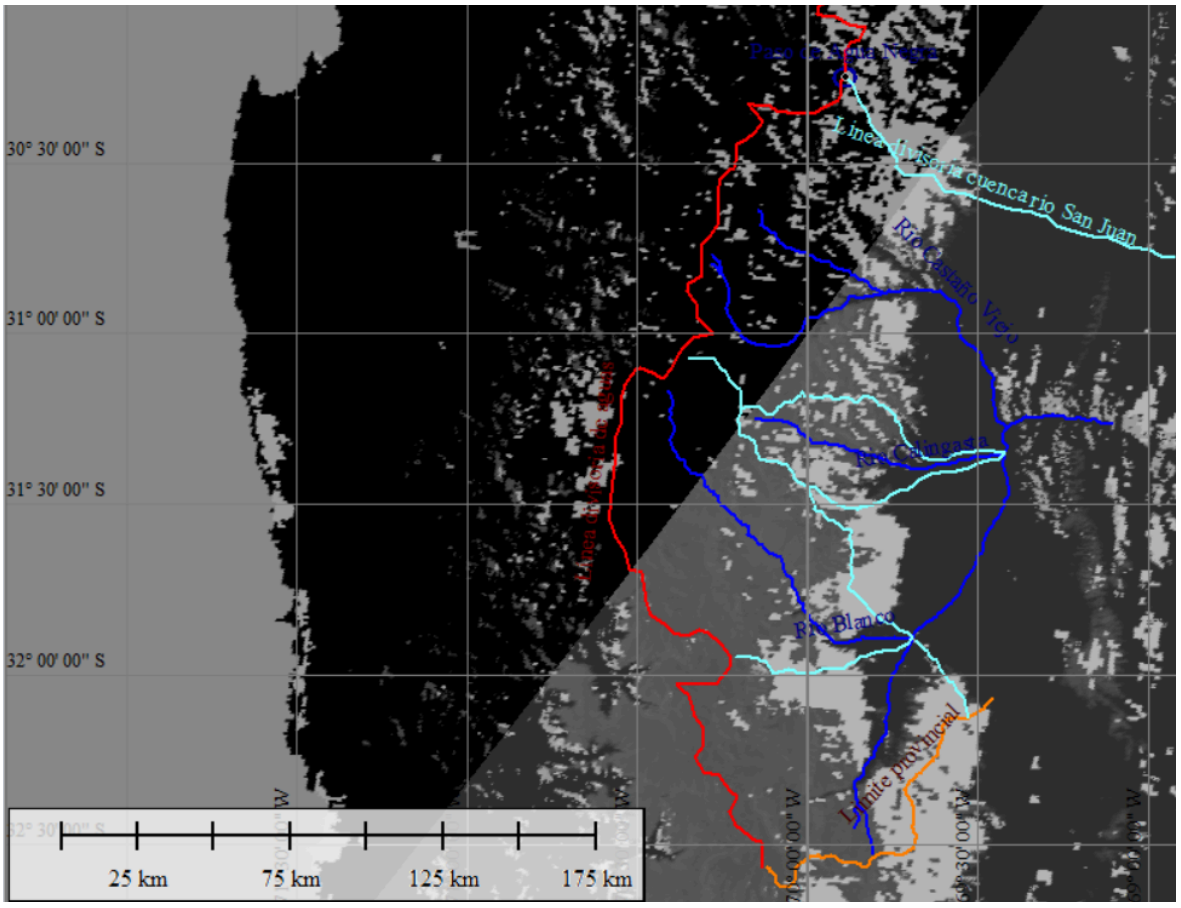

Fecha: **Semana 37 del año 2026** (06/09/2026 al 12/09/2026)

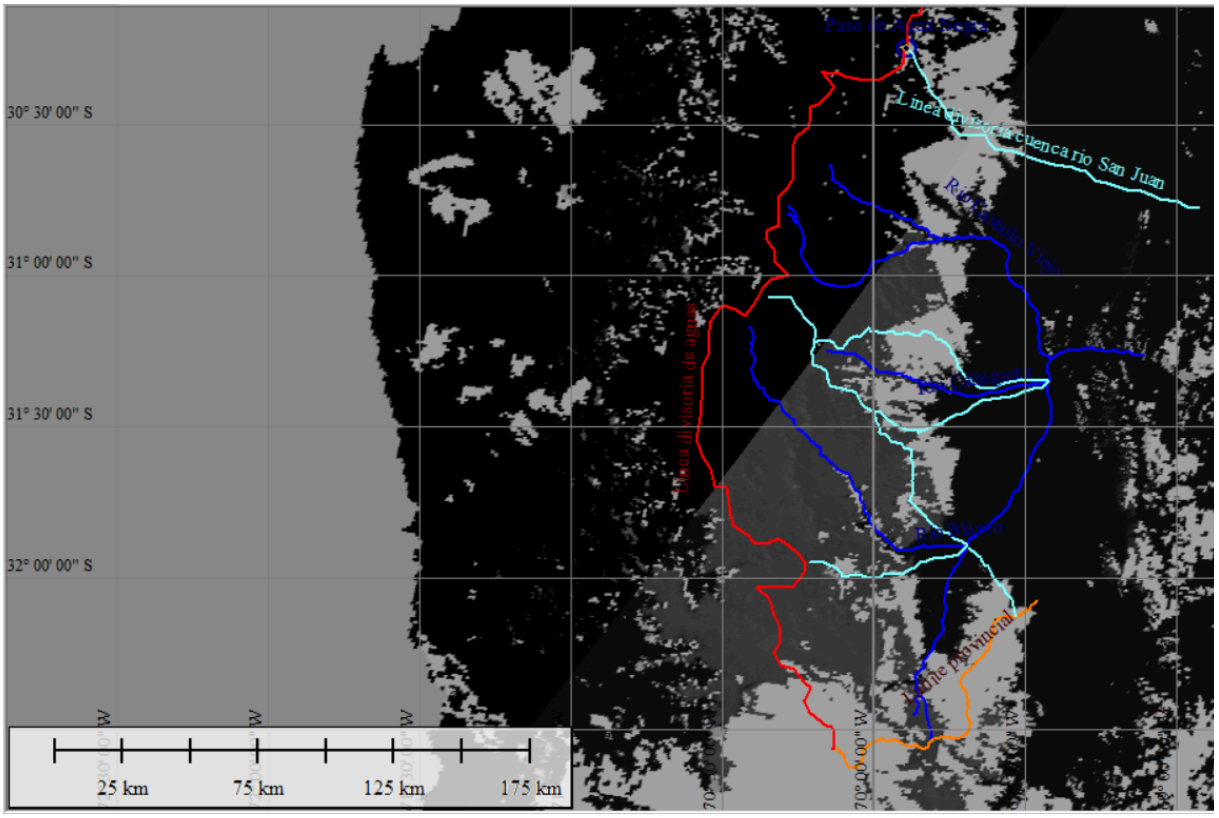

Fecha: **Semana 38 del año 2026** (13/09/2026 al 19/09/2026)

Imágenes de Áreas Cubiertas de Nieve procesadas por PGICH - Depto. Civil - Facultad de Ingeniería - UNSJ provienen de la página oficial de la NASA: earthdata.nasa.gov

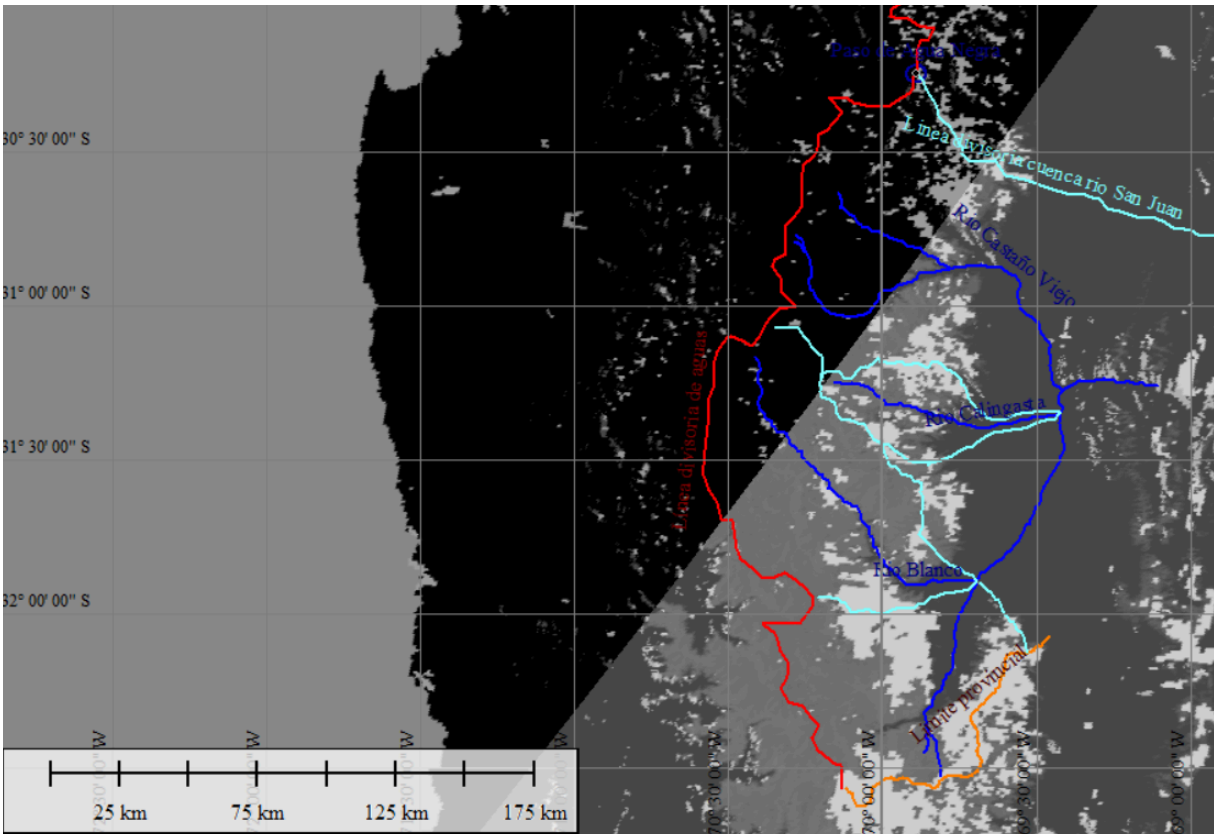

Imágenes de Áreas Cubiertas de Nieve procesadas por PGICH - Depto. Civil - Facultad de Ingeniería - UNSJ provienen de la página oficial de la NASA: earthdata.nasa.gov

Fecha: **Semana 39 del año 2026** (20/09/2026 al 26/09/2026)

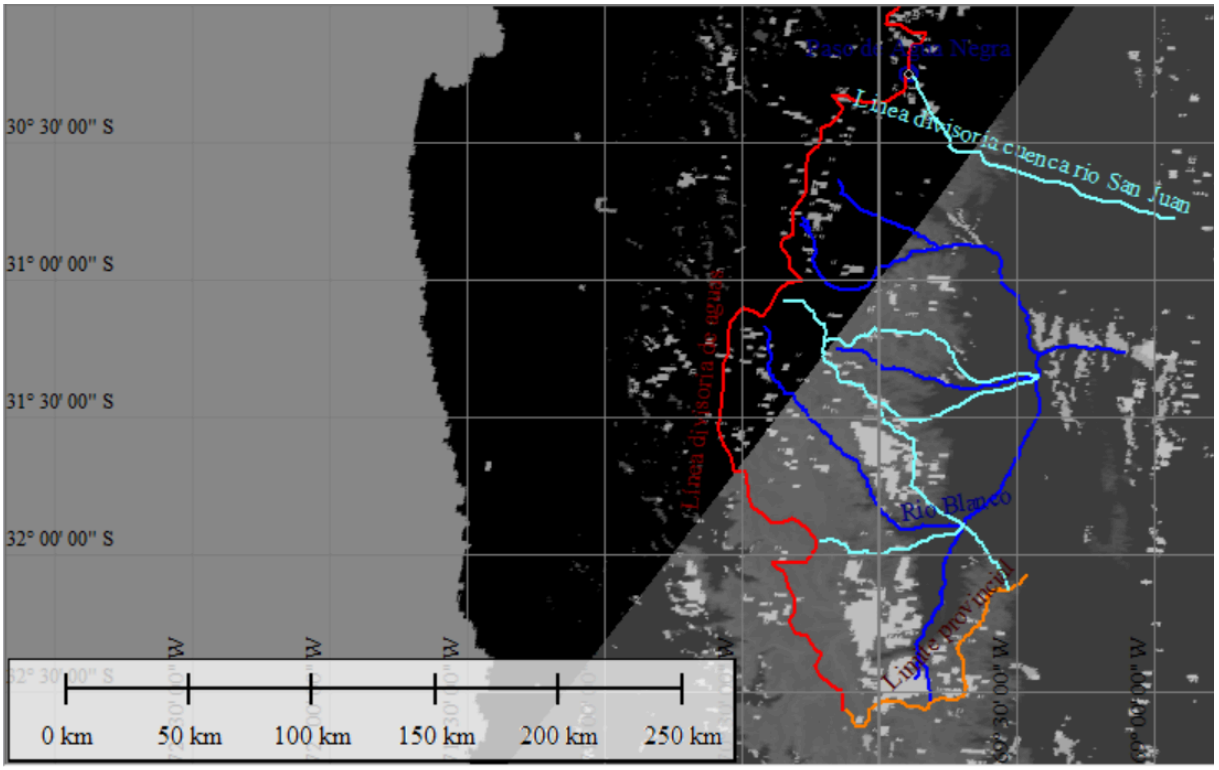

Fecha: **Semana 40 del año 2026** (27/09/2026 al 03/10/2026)

(imagen no disponible)

NOTA: LAS IMÁGENES SATELITALES CORRESPONDIENTES A LA SEMANA 40 DEL PRESENTE AÑO NO HAN LOGRADO SER PROCESADAS DEBIDO A LA GRAN NUBOSIDAD EXISTENTE, LO CUAL IMPOSIBILITA LA LECTURA Y VISIBILIDAD DE DICHAS IMÁGENES.

Imágenes de Áreas Cubiertas de Nieve procesadas por PGICH - Depto. Civil - Facultad de Ingeniería - UNSJ provienen de la página oficial de la NASA: earthdata.nasa.gov

Fecha: **Semana 41 del año 2026** (04/10/2026 al 10/10/2026)

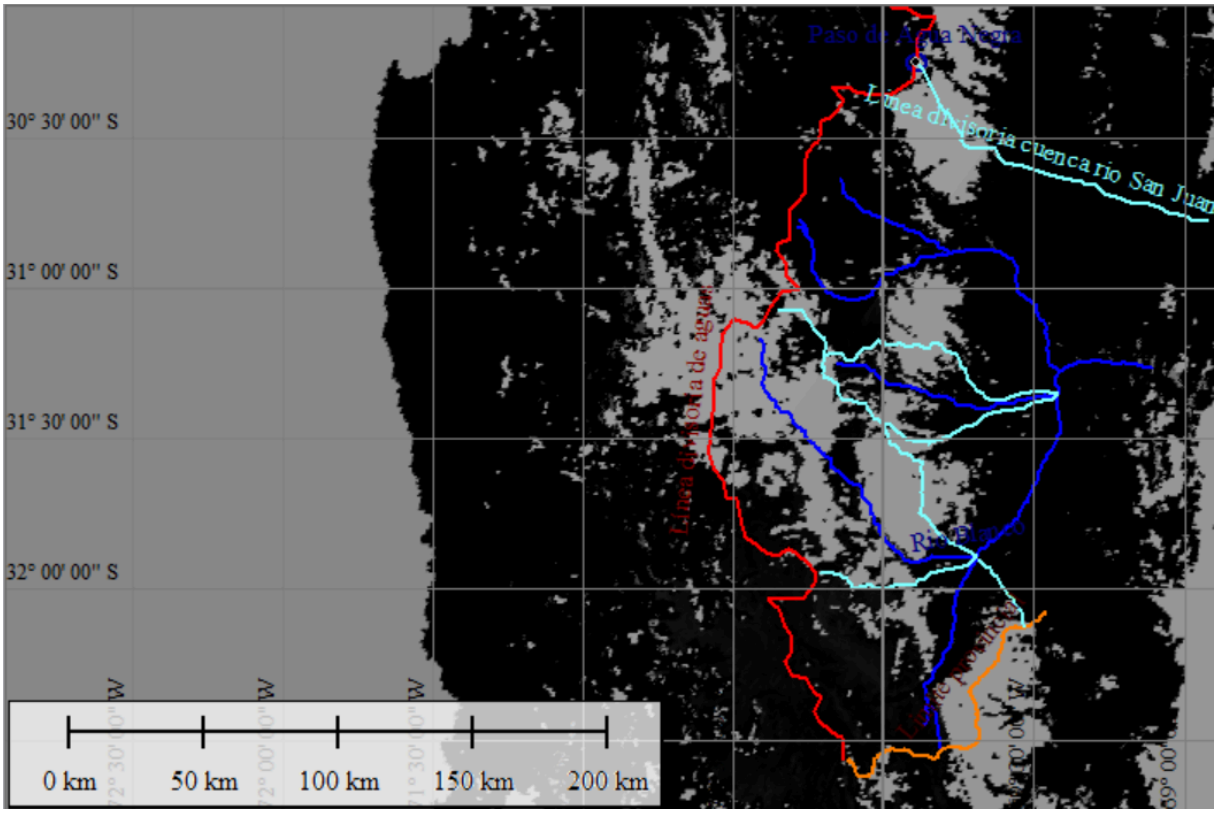

Fecha: **Semana 42 del año 2026** (11/10/2026 al 17/10/2026)

(imagen no disponible)

NOTA: LAS IMÁGENES SATELITALES CORRESPONDIENTES A LA SEMANA 42 DEL PRESENTE AÑO NO HAN LOGRADO SER PROCESADAS DEBIDO A LA GRAN NUBOSIDAD EXISTENTE, LO CUAL IMPOSIBILITA LA LECTURA Y VISIBILIDAD DE DICHAS IMÁGENES.

Imágenes de Áreas Cubiertas de Nieve procesadas por PGICH - Depto. Civil - Facultad de Ingeniería - UNSJ provienen de la página oficial de la NASA: earthdata.nasa.gov

Fecha: **Semana 43 del año 2026** (18/10/2026 al 24/10/2026)

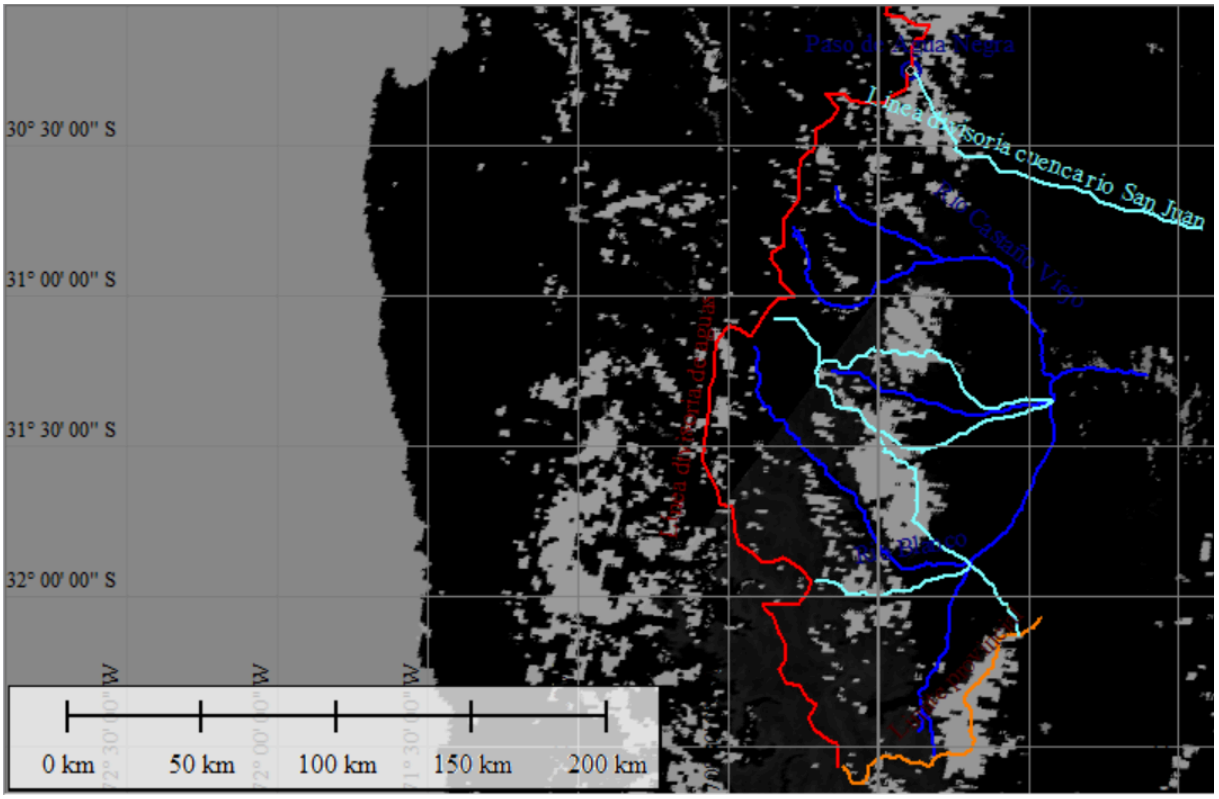

Fecha: **Semana 44 del año 2026** (25/10/2026 al 31/10/2026)

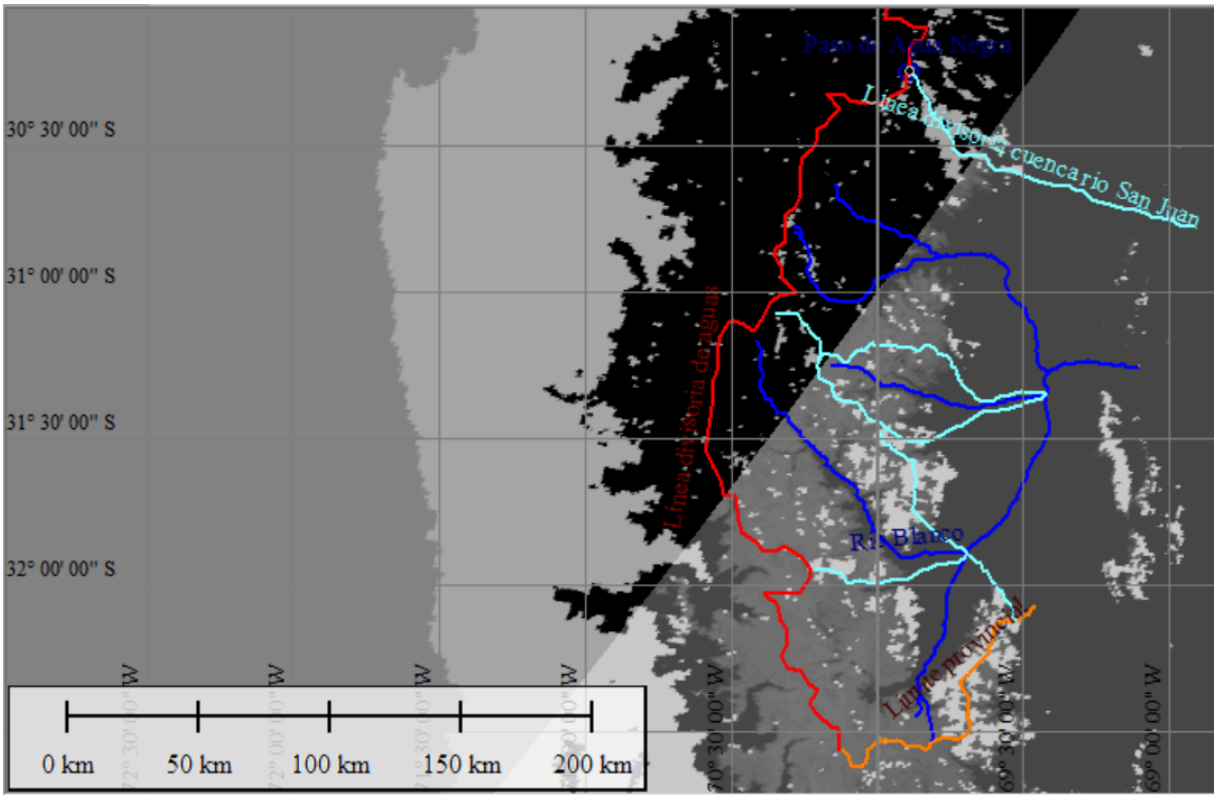

Imágenes de Áreas Cubiertas de Nieve procesadas por PGICH - Depto. Civil - Facultad de Ingeniería - UNSJ provienen de la página oficial de la NASA: earthdata.nasa.gov

Fecha: **Semana 45 del año 2026** (01/11/2026 al 07/11/2026)

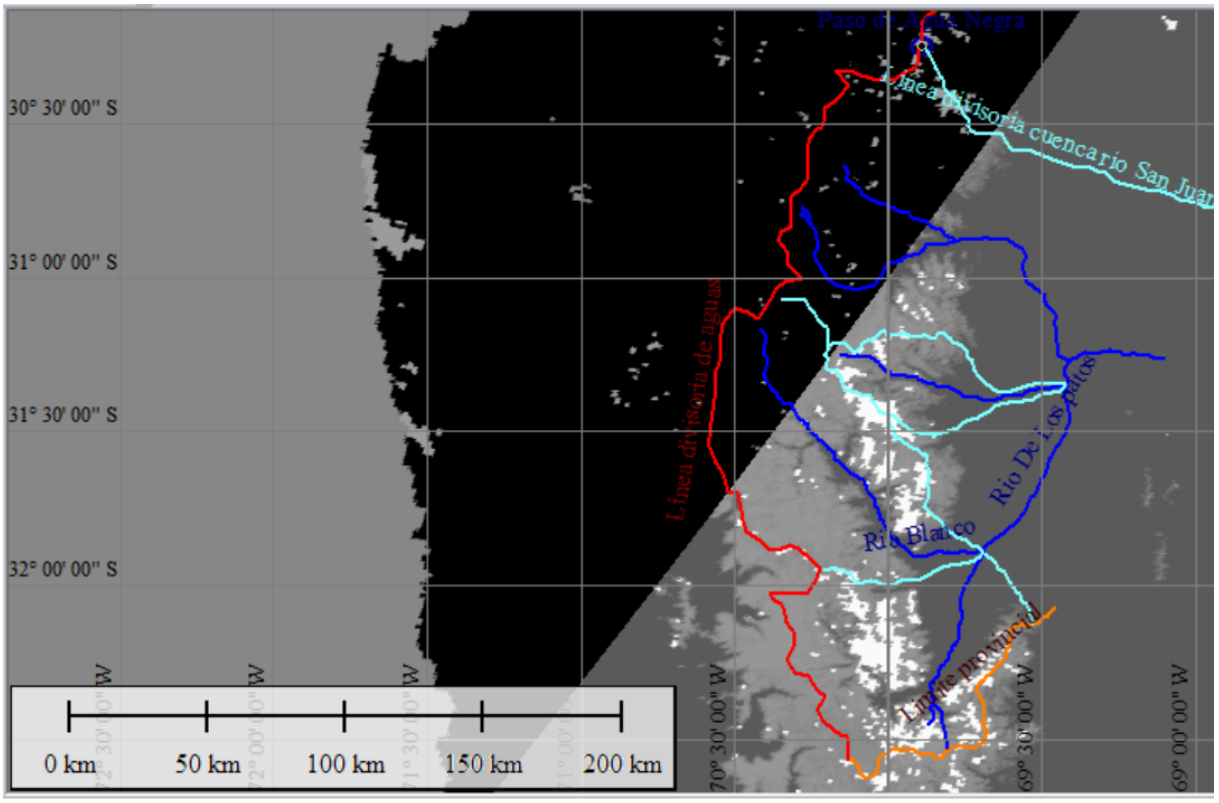

Fecha: **Semana 46 del año 2026** (08/11/2026 al 14/11/2026)

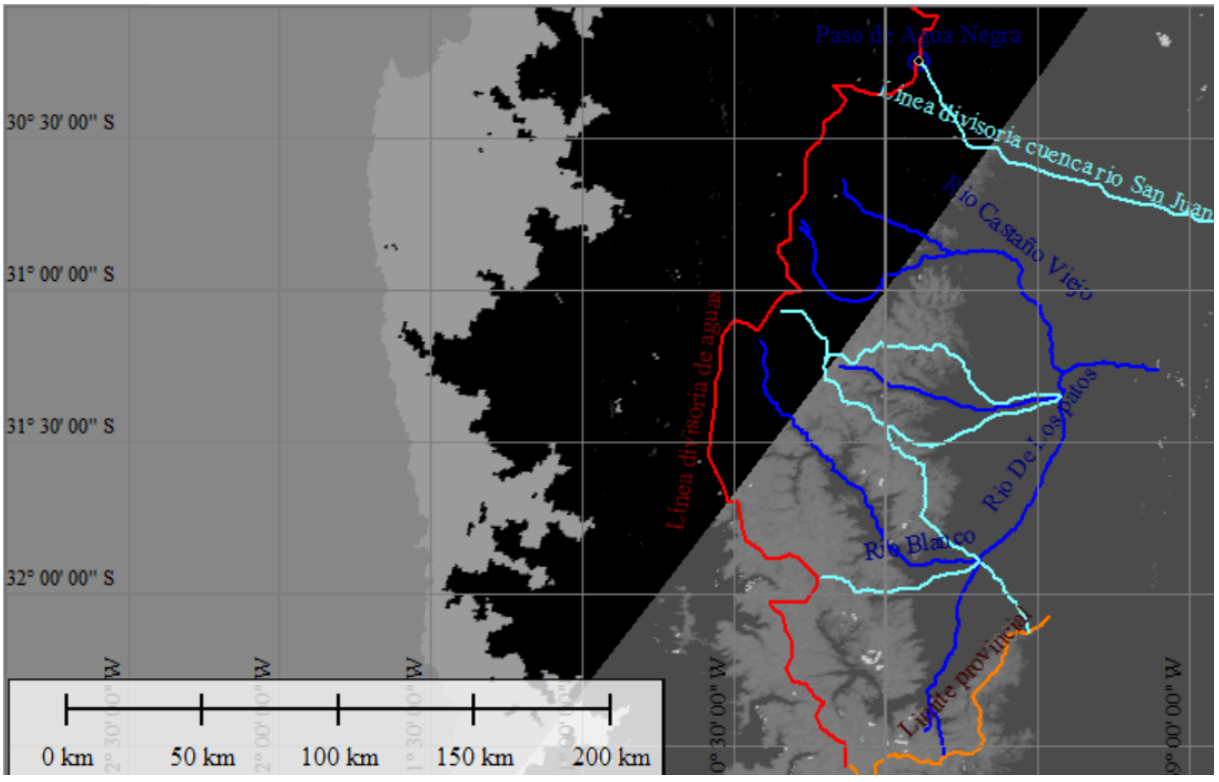

Imágenes de Áreas Cubiertas de Nieve procesadas por PGICH - Depto. Civil - Facultad de Ingeniería - UNSJ provienen de la página oficial de la NASA: earthdata.nasa.gov

Imágenes de Áreas Cubiertas de Nieve procesadas por PGICH - Depto. Civil - Facultad de Ingeniería - UNSJ provienen de la página oficial de la NASA: earthdata.nasa.gov

Obtención del Área Cubierta de Nieve en Km²

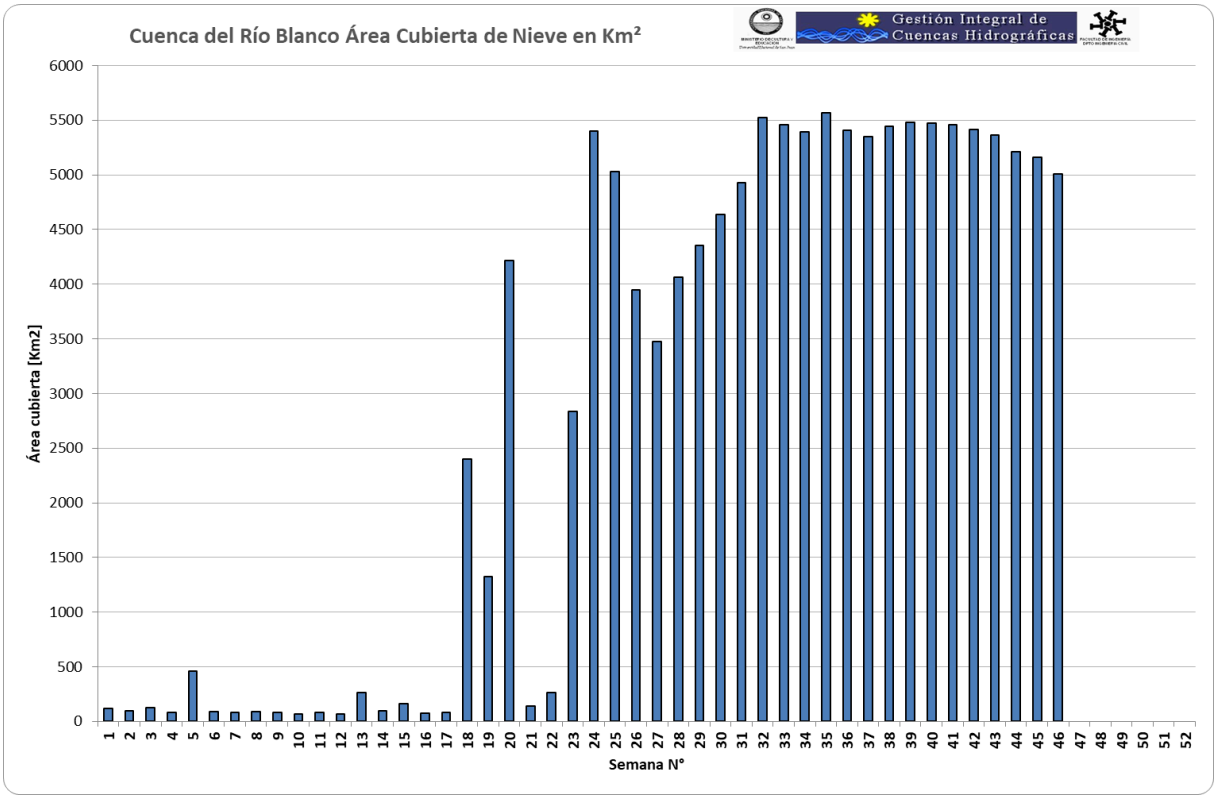

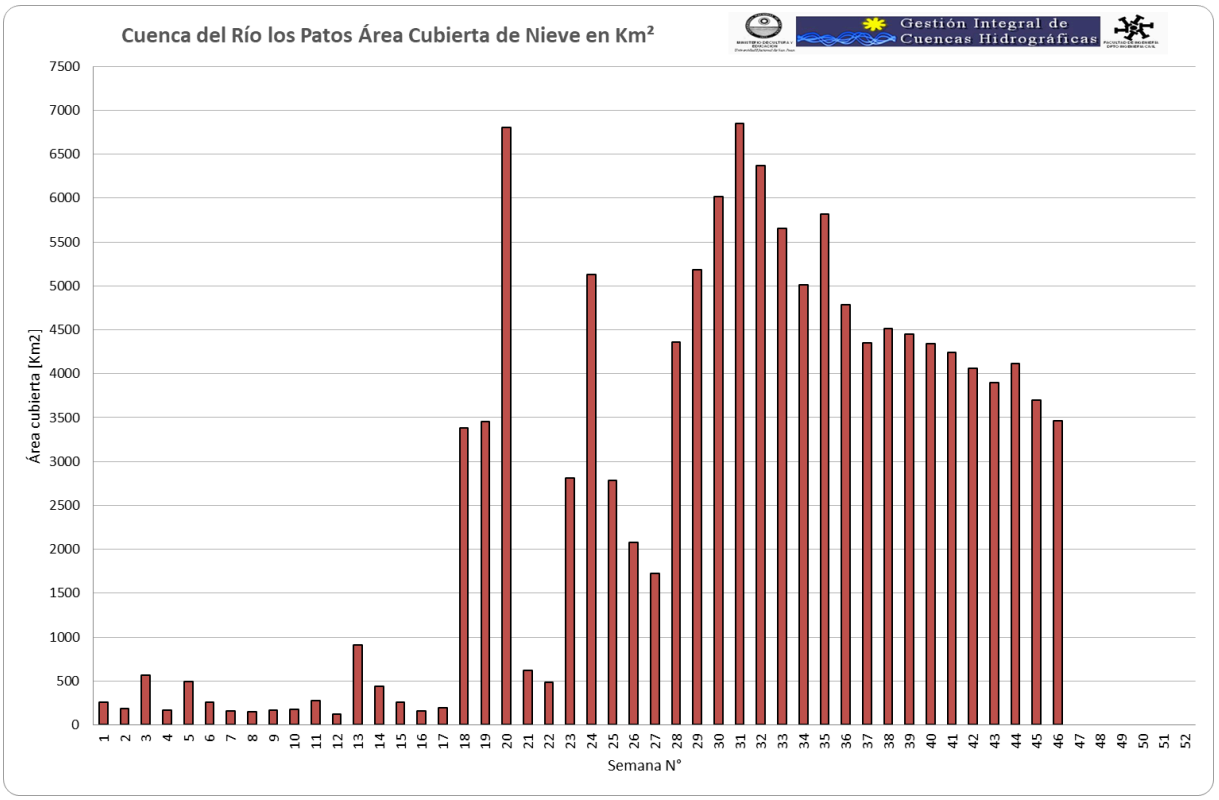

Imágenes de Áreas Cubiertas de Nieve procesadas por PGICH - Depto. Civil - Facultad de Ingeniería - UNSJ provienen de la página oficial de la NASA: earthdata.nasa.gov

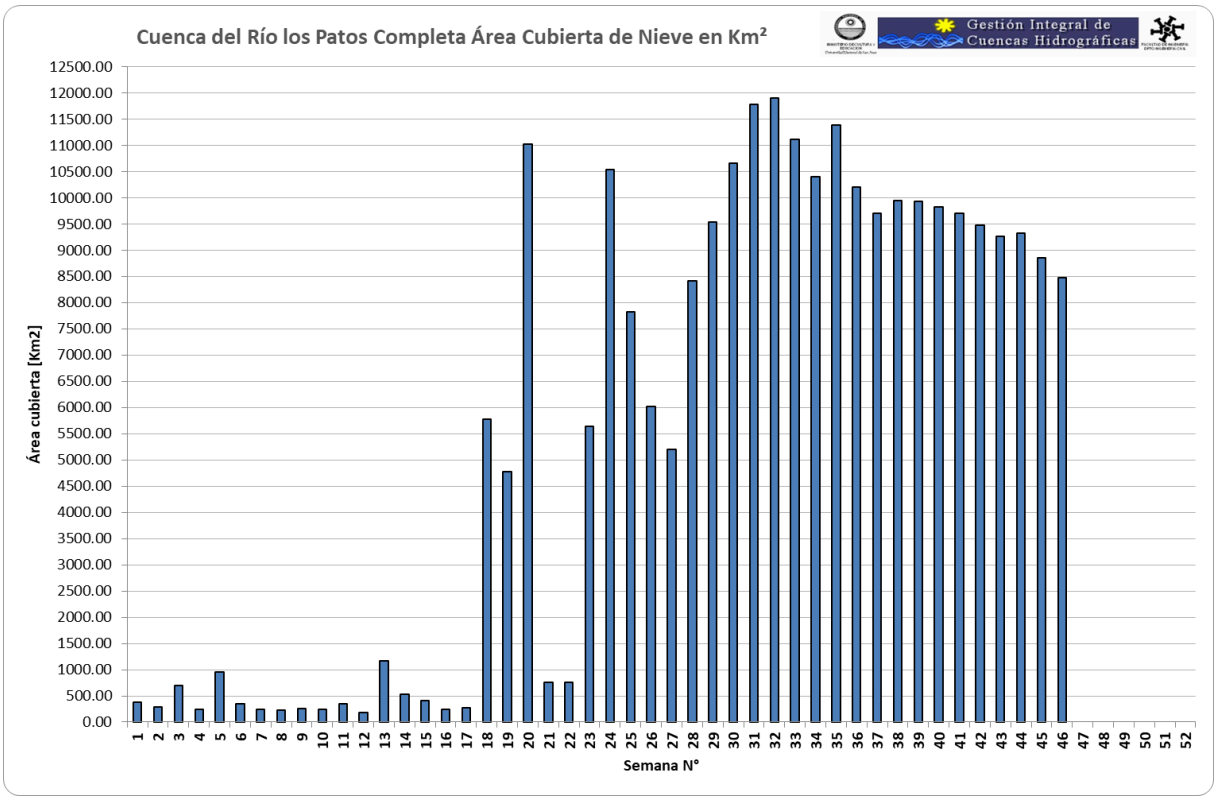

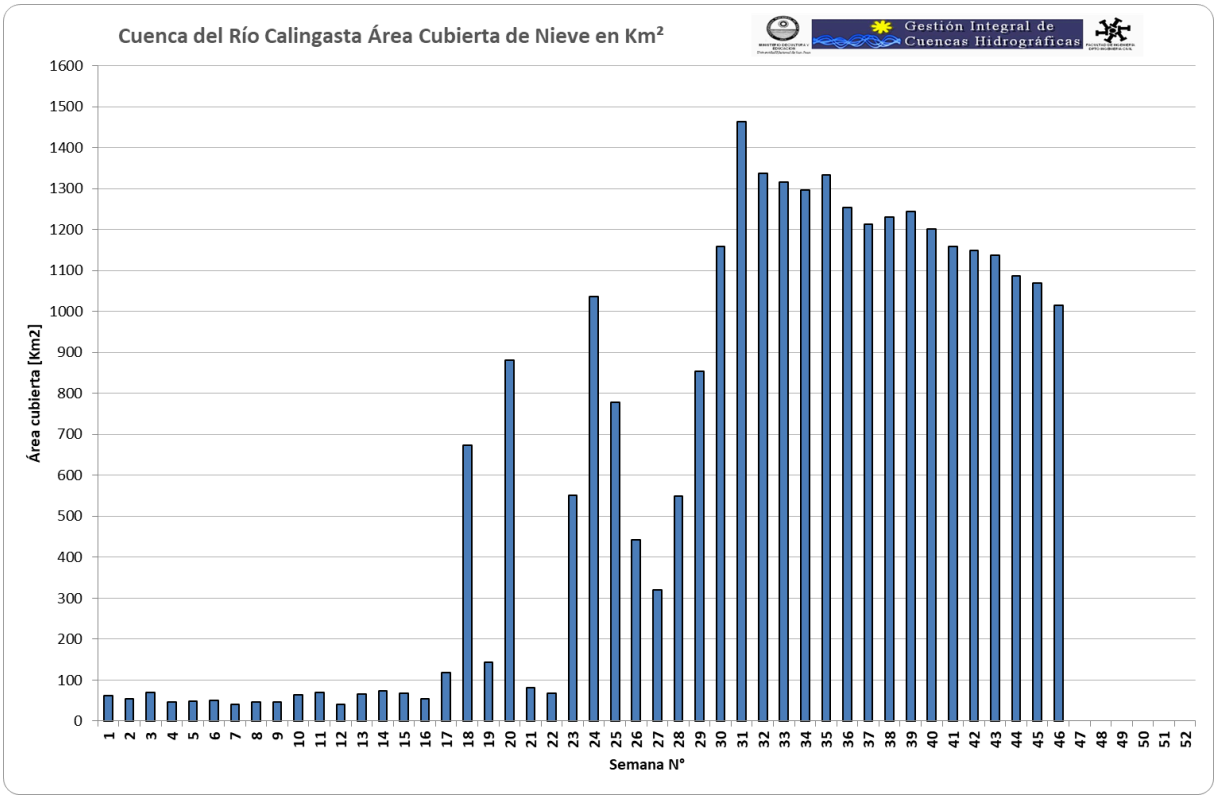

Imágenes de Áreas Cubiertas de Nieve procesadas por PGICH - Depto. Civil - Facultad de Ingeniería - UNSJ provienen de la página oficial de la NASA: earthdata.nasa.gov

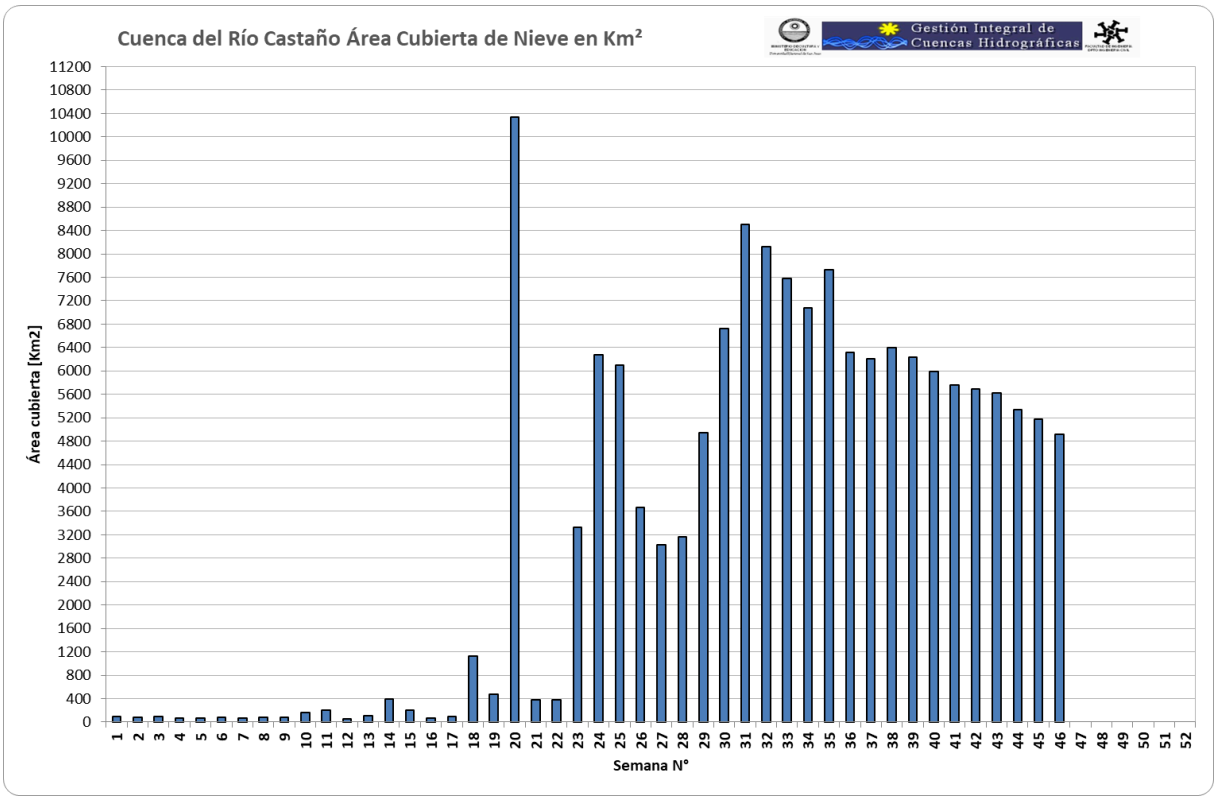

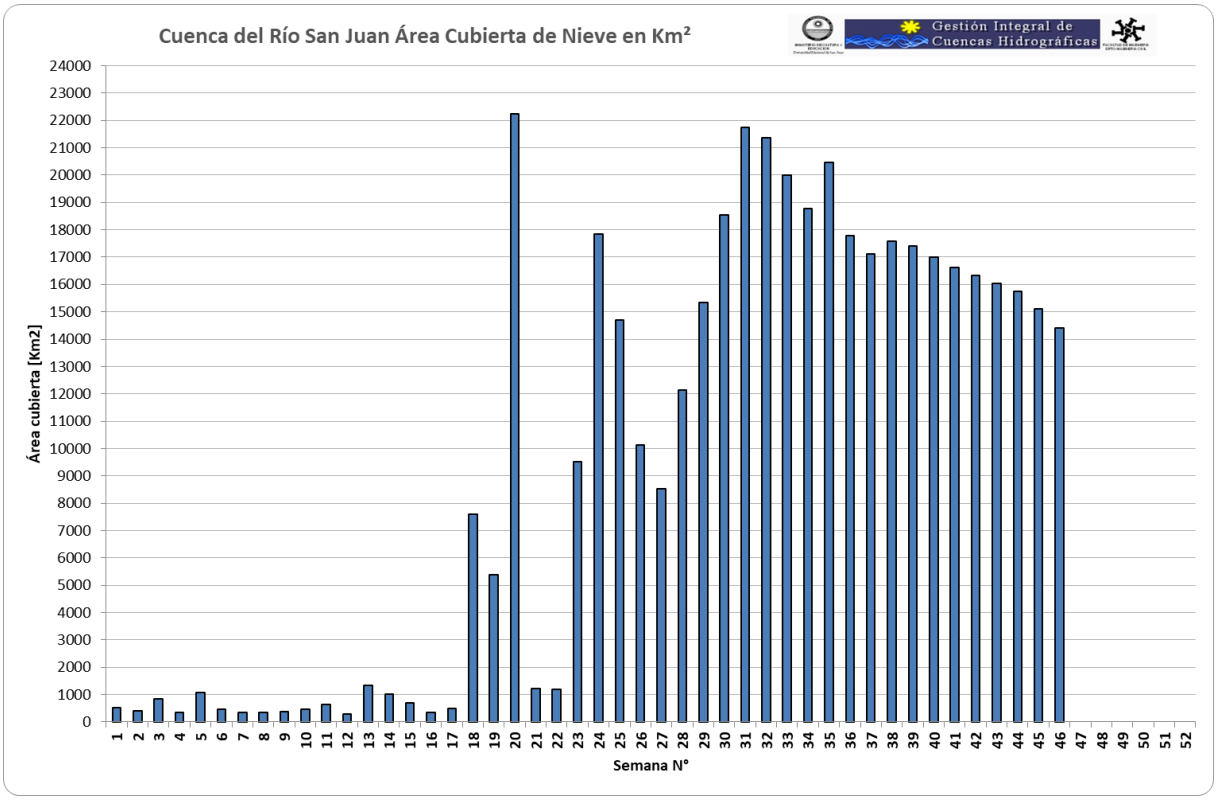

Imágenes de Áreas Cubiertas de Nieve procesadas por PGICH - Depto. Civil - Facultad de Ingeniería - UNSJ provienen de la página oficial de la NASA: earthdata.nasa.gov

ÁREA CUBIERTA DE NIEVE: COMPARACIÓN CON AÑOS ANTERIORES

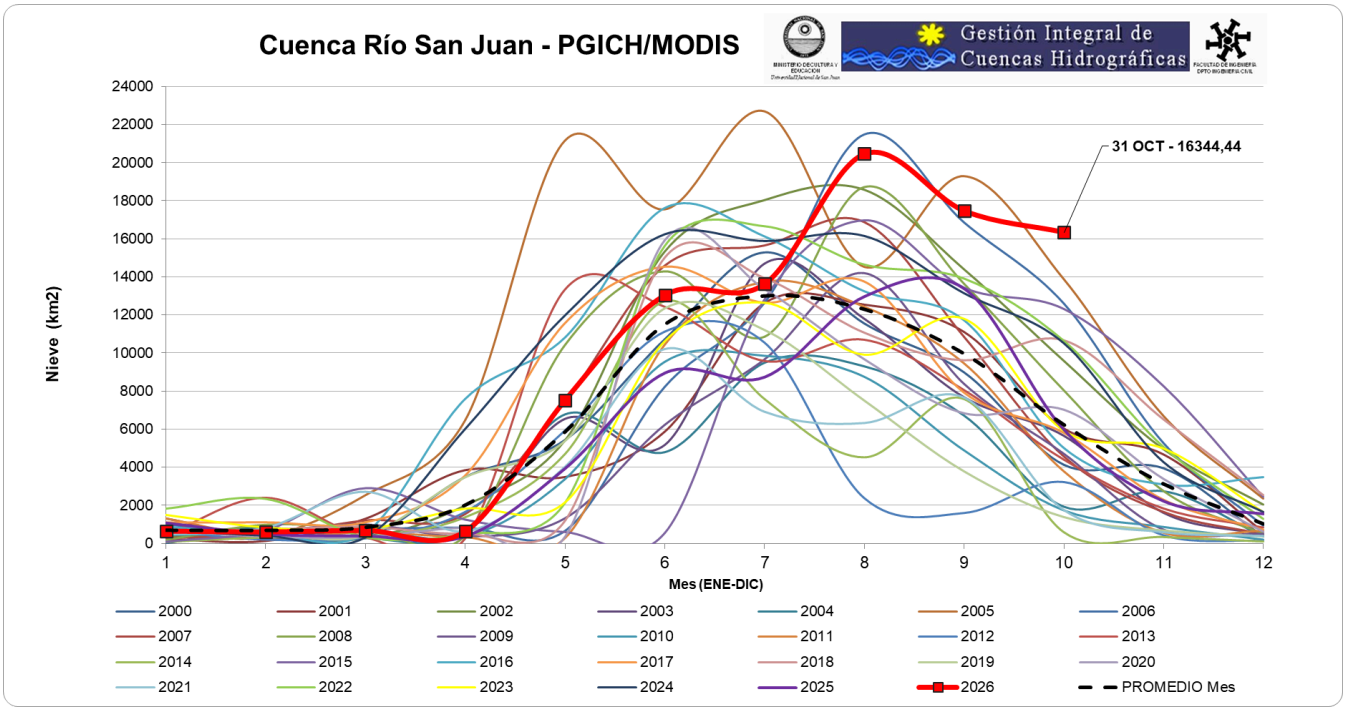

Imágenes de Áreas Cubiertas de Nieve procesadas por PGICH - Depto. Civil - Facultad de Ingeniería - UNSJ provienen de la página oficial de la NASA: earthdata.nasa.gov