



FECHA:

NOMBRE DEL ALUMNO:

INSTRUCCIONES: Completa la tabla con la información de tu programa de radio.

1.- Nombre del programa:	
2.- Público al que se dirige:	
3.- Duración del programa:	
4.- Tema del programa:	
5.- Nombre del operador:	
6.- Nombre(s) del locutor(es):	









ESCUELA PRIMARIA NARCISO MENDOZA
CCT. 17DPR0583R CUAUTLA
SEXTO GRADO
GEOGRAFÍA

ACTIVIDAD

12

INSTRUCCIONES: Escribe los países que conforman cada región de América. Consulta el atlas de geografía págs. 74 y 75



-  **AMÉRICA DEL NORTE**
-  **AMÉRICA CENTRAL**
-  **EL CARIBE**
-  **AMÉRICA DEL SUR**

1	
2	
3	
4	
5	
6	
7	
8	
9	
10	
11	
12	
13	
14	
15	
16	
17	
18	
19	
20	
21	
22	
23	
24	
25	
26	
27	
28	
29	
30	



ESCUELA PRIMARIA NARCISO MENDOZA
CCT. 17DPR0583R CUAUTLA
SEXTO GRADO

HISTORIA

ACTIVIDAD

11

INSTRUCCIONES: Responde las siguientes preguntas. Consulta las págs. 28 y 29 del libro SEP.

1.- ¿Qué uso le han dado a la carne y a las pieles de los animales en la prehistoria?

2.- ¿Para qué usaban los huesos de los animales en la época prehistórica?

3.- ¿Cuáles son los animales que se parecían al elefante y que migraron de África hace 3.5 millones de años?

4.- ¿Para qué les servía el largo pelaje a los mamuts?

5.- ¿Cómo cazaba el hombre prehistórico a los mamuts?

6.- ¿Por qué se extinguieron los mamuts?

7.- ¿Por qué el territorio mexicano fue habitado por mamuts?



Cuando hayas terminado la actividad, envíala a maestrogau@yahoo.com.mx