

Новая Зеландия 2018

# Новая Зеландия с Паганелями

Контактное лицо: [Наталья Черничко](#)

**Друзья, обратите внимание, что отправленная заявка не гарантирует место в команде.**

**Бронирование происходит только после ответа на наше письмо и внесения аванса.**

Отправься в страну из сказок и легенд! Туда, где до сих пор живут хоббиты и воинственные маори поют свои боевые песни. Соверши путешествие с Севера на Юг и обратно, чтобы увидеть всё самое интересное в невероятной и самобытной Новой Зеландии! Искупайся в термальных источниках Вай-о-Тапу, доберись до Фьордланда, Маунт Кука, ледника Франца Иосифа и других заповедных мест загадочной страны. Отправься в одно из самых интересных приключений твоей жизни! Посети с нами Новую Зеландию!

Новую Зеландию рекламировать не нужно. Это невероятно красивый и уникальный край, который сохранил свою девственную природу и самобытность. Наше путешествие объединит самые интересные, с нашей точки зрения, места сразу на двух островах Новой Зеландии, которые можно вместить в 13 дней путешествия. Начнём мы экспедицию на Северном острове, где увидим Окленд, пляж Миравей с его огромной колонией олушей, пещеры светлячков Вайтомо, побываем в деревне маори, заедем в Хоббитонию и доберёмся до термальных источников Вай-о-Тапу, а после, перебравшись на Южный остров, продолжим знакомиться с Новой Зеландией. На Юге нам предстоит увидеть и «потрогать»: пляжи, животных и птиц, Квинстаун, Национальный парк Фьордланд, Парк Аораки, Маунт Кук и озеро Мэтисон, ледник Франца Иосифа, Пинакайки, китов, морских котиков, дельфинов в Кайкоура. Это будет очень плотная и насыщенная программа!



Новая Зеландия - самая удаленная от Европы страна, она расположена точно с другой стороны глобуса от Испании и Англии. Нас ждет удивительная природа в стране «наоборот». Лететь туда очень далеко, поэтому мы решили успеть посмотреть все, ну или почти все, программа очень насыщена, нам предстоит увидеть самое-самое, что только возможно за такой короткий срок. Собраться еще раз в эту страну вряд ли получится. Страна хоббитов, не случайно фильм снимали именно там, мы посетим места съемок. Нас ждут ледники среди пальмового леса, водопады, падающие прямо в океан, горячие источники, вулканы, ну и еще много странных и интересных мест, которые увидеть можно только в Новой Зеландии.



Страна: Новая Зеландия



Вид отдыха: Приключения, исследования, знакомство с аутентичными культурами



Уровень подготовки: умеренная физическая подготовка



Размер группы: 16 человек



Лидеры группы: Владимир Балашов.



Продолжительность: 13 дней



Сроки проведения: с 12 по 24 ноября 2018 г;



Стоимость участия в экспедиции: **2750 евро** (Сюда включено: трансферы в аэропорт и обратно, аренда автобуса на весь маршрут путешествия, топливо, стоянки, услуги водителя, услуги местных гидов и хелперов, проживание уровня 3\*, входные билеты в национальные парки и приватные территории согласно программы, услуги русскоязычного гида-эксперта, услуги гидов команды Paganel Studio)

В стоимость не включено: перелёт до Новой Зеландии, виза, страховка, питание, опциональные мероприятия согласно маршрута.



Нить маршрута: Окленд - Роторуа - Таупо - Веллингтон - Пиктон - Хокитика - Франц Джозеф - Квинстаун - Фиордланд - Милфорд - Маунт Кук - Кантербери - Крайстчёрч

## Программа Экспедиции

День 1 (12 ноября) – Перелёт из вашего города в Окленд. Из-за того, что наше путешествие начинается и заканчивается в разных местах (Окленд - Крайстчёрч), мы рекомендуем покупать перелёт на авиакомпании, летающие в оба города: Emirates, Southrn China, Singapore Air.

В аэропорту вас встретит гид. Размещение в отеле. Отдых.

Первый день - день акклиматизации. Разница с Европой более 10 часов и то, что Вы успеете посмотреть, зависит от времени прилета Вашего рейса. Обычно международные рейсы прилетают в Окленд рано утром. Мы собираемся в аэропорту и сразу едем на пляж к олушам.





Первая наша встреча с природой Новой Зеландии – колония морских птиц олушей, отряда пеликанов. Гнездятся они на скалах на берегу океана. Самое главное после нашего долгого перелета – не заснуть сразу, дотянуть хотя бы до вечера. Этим и займемся, будем смотреть на олушей, ходить по скалам и наконец устроим пикник по-новозеландски – будем жарить на пляже знаменитую новозеландскую баранину.

Тому, кто не уснет после перелета - приз: гуляем по городу, который был когда-то столицей страны, и уступил это звание гораздо меньшему по размеру населения городу — Веллингтону.

В Окленде проживает полтора миллиона людей, это треть всех жителей Новой Зеландии, также в городе проживает самая большая община полинезийцев.

Местные жители МАОРИ называют это место Акарана. Город назван в честь Георга Идена, графа Оклендского, первого лорда Адмиралтейства и генерал-губернатора Индии.





День 2 (13 ноября) – Переезд 450 км  
Сегодня Новую Зеландию все знают по фильмам «Властелин Колец».  
По дороге посещение города хоббитов - Хобитона - съёмочной площадки  
Деревни Шир.



Далее едем в пещеры Вайтомо или в переводе с Маори «пещера с водой».  
Вайтомо - это известняковые пещеры возрастом 30 миллионов лет. Сталактиты, сталагмиты и комарики - Титиваи, личинки которых «плачут» и выделяют свет, да не просто так для освещения, а в качестве приманки насекомых, возможно, своих же сородичей. И чем больше личинка голодна, тем сильнее свет. Выглядит очень красиво и космически.





Переезд в город Роторуа, известный своими гейзерами и лечебными грязями. Вечером для желающих дополнительно – полинезийские горячие ванны, массаж и прочие удовольствия.

День 3 (14 ноября) – Роторуа - город, расположенный в окружении нескольких потухших вулканов у озера, славится своими гейзерами, озёрами, и конечно же, историей воинственных племен Маори.



На маорийском языке название города звучит довольно просто – "второе великое озеро нашего шефа Кауматамомои". Этот древний Кауматамомои был племянником уважаемого человека, вождя.

С утра посетим долину гейзеров с опять же простым понятным названием Вакареварева и убедимся, что правила нашего детства – не сидеть на холодном камне – просто невозможно выполнить – камни тут горячие. Гейзеров здесь много и все они не экономят пар, а усердно им плюются.



Вечером дополнительно и исключительно добровольно – ужин в племени маори, где они нам исполнят с шутками и прибаутками свою воинственную песню Хака. Почему мы не включили его в нашу программу – просто из соображений безопасности, маори были когда-то людоедами, ну и мы не решились настаивать на этом ужине, вы сами решите – пойдете или нет:)





День 4 (15 ноября) – Переезд 100 км. Сегодня едем к "дьяволу", не обещаем увидеть его самого, но обстановочку ощутим - "Врата ада", "Чернильница дьявола" – все эти удивительные места мы обязательно посетим. Это английские названия, которые впечатлительные европейцы дали гейзерам, а маори называли эти места более романтично - "Священные воды". Всё это - область с высокой геотермальной активностью.





После таких впечатлений желательно смыть запах ада и окунуться в священные воды – мы посетим горячие источники.



Далее направляемся от второго озера Роторуа к первому, самому большому озеру – Таупо.





В озеро впадает около 30 рек, а вытекает одна - крупнейшая река страны Ваикато. Мы посмотрим на мощный водопад на реке, желающие могут прокатиться на скоростной лодке под водопад (дополнительно).




День 5 (16 ноября) - Переезд в Веллингтон, 400 км. Эти места описаны в известном каждому уважающему себя Паганелю приключенческом романе Жюль Верна «Дети капитана Гранта», не будем приводить цитаты, все увидим на месте – вулканы, озера.



День 6 (17 ноября) – Мы добрались до столицы Новой Зеландии, на языке маори – "Великая бухта Тара или голова рыбы Мауи".





Город считается самой ветреной столицей мира. С утра, после завтрака в нашей гостинице, мы посетим местный краеведческий музей, который действительно стоит того, чтобы его увидеть. Особенно стоит обратить внимание на экспозиции посвящённые участию Новой Зеландии в Первой Мировой Войне.




После посещения музея и прогулки по городу нас ждёт паром. Мы переплываем пролив и прибываем на Южный остров.





Паромная переправа Веллингтон-Пиктон - не просто переправа на корабле, перевозящем пассажиров, автомобили, огромные контейнеровозы и целые вагоны через ревущий Пролив Кука. По признанию туристов, это красивый и увлекательный круиз длиной в 3,5 часа морского перехода, украшением которого являются глубокие Мальборо Фиорды. Паром идёт медленно и величественно вдоль берегов, покрытых яркой зеленью, что даёт нам возможность любоваться ими с открытой палубы. А может и посчастливится увидеть играющих касаток или дельфинов.

Порт Пиктон, расположившись в глубине Фиорда, встретит нас спокойствием и таинственностью предстоящего знакомства с Южным Островом. Дорога уводит к восточному берегу мимо виноградников и виноделен знаменитой провинции Мальборо, славящейся своими белыми Савиньонами.



День 7 (18 ноября) – Переезд 550 км. Южный остров совсем не похож на северный, он больше, но жителей тут меньше, главная его достопримечательность – удивительная природа.

Нам предстоит большой переезд по западному побережью острова на юг, в царство снежных вершин и ледников.



Путешествие по живописным ущельям и вот - Западное побережье, поездка вдоль которого настоящий шок для фотографа, потому что хочется останавливаться везде.

Посещение всемирно известной достопримечательности – Блинчиковых Скал. Омытые пенными океанскими волнами, разбивающимися до туманной морской пыли, созданы приливами причудливые формы скал.





Лёгкая прогулка по новозеландским джунглям меж пальм, лиан и доисторических древесных папоротников.

Городок Хокитика известен своими умельцами - резчиками по нефриту, стеклодувами и ювелирами. Возможно, вы уже устали от переездов и часок шопинга не повредит.

Мы поднимемся на смотровую площадку и полюбуемся захватывающим дух видом Южных Альп, лесов, ледников и высочайшей вершины Новой Зеландии - горы Кука. Ее открыл сам капитан Кук, она видна далеко с моря. Населенный пункт Франц-Джозеф.



Ночуем около ледника.

День 8 (19 ноября) – Переезд 350 км. С самой высокой горы Новой Зеландии спускается множество ледников, одни из самых известных – Фокс и Франца Иосифа. Они знамениты необычным расположением – начинаются далеко в горах, а дальше текут через дождевые леса и тают почти возле океана.

Ледники и пальмы – неожиданное соседство. Тут издавна много альпинистов, желающих погулять по красотам, однако такие прогулки небезопасны, первая трагедия была очень давно, когда девушка по имени Хинехукатэрэ уговорила



своего возлюбленного погулять в горах, ну и плохо все кончилось – парень погиб под оползнем, а слезы девушки дали начало леднику.



Желающие (дополнительно) могут облететь гору Кук и прилегающие ледники на вертолете или маленьком самолете. Причем, вертолетная прогулка может включать приземление на ледник Тасмана - крупнейшем из новозеландских ледников (протяженность 27 км, ширина 3 км, глубина 580 метров).





Двигаемся дальше на юг. Людей все меньше и меньше, деревья все выше и выше!

Прогулка по лесу без тропы. Вы увидите настоящий высокий новозеландский хвойный лес таким, каким его видели еще динозавры. Кстати, вполне возможно, что они здесь еще встречаются. По крайней мере, пропавшие туристы пропадают с концами. Новозеландская природа совершенно уникальна, большинство здешних растений и животных не встречаются больше нигде на планете.



Этот архипелаг настолько давно отделился от древних супер-материков и так долго был изолирован океаном от остальной суши, что эволюция здесь пошла независимым путем. Многие из здешних растений очень архаичны, родственные им виды на континентах вымерли многие миллионы лет назад. Но древовидные папоротники такие же, как и во всем остальном подлунном мире. Теперь мы пересечём Южные Альпы с запада на восток, следуя руслу горных рек Хааст и Макарора. Очень красивые дикие места. Лес растет на, практически, вертикальных скалах. Вы увидите много водопадов и снежных вершин.



Мы остановимся и прогуляемся по тропе к одному из водопадов. Лес здесь уже совершенно на такой как на побережье. Корни деревьев не сразу уходят вглубь,



а сначала змеями расползаются по поверхности. Именно так, как вы видели в фильме «Властелин Колец»!



День 9 (20 ноября) – Квинстаун называют мировой столицей адреналина, тут изобрели прыжки банджи (тарзанке), зорбинг и многое другое. Квинстаун – популярный горнолыжный курорт зимой (когда в Европе лето), а в другое время трекинг и рафтинг, прыжки банджи и дельтаплан, гонки по бурлящим горным рекам на скоростных лодках; парашют; скалолазание и прочее.





Мы остаемся в городе на весь день и для желающих – все удовольствия и приключения.

Если адреналин не ваш стиль, то город не оставит равнодушным и любителя спокойной жизни. Озеро Вакатипу, Ботанический сад, гольф, множество шикарных ювелирных магазинов, канатная дорога до вершины обзорного холма, водные прогулки, катание на лошадях – словом, выбор есть.






Винодельни Куинстауна - это уникальные вина и совершенно новые вкусовые ощущения. Шкипер каньон и тропы, подъём на смотровые площадки вокруг Квинстауна, панорамы и пейзажи, открывающийся с этих точек, не поддаются никакому описанию.




День 10 (21 ноября) – Переезд 400 км. Поездка во фьорд Исчезающих Вершин - Милфорд Саунд. Этот фьорд назван Киплингем «восьмым чудом света», по-маорийски залив Пиопиотахи - "Одинокий дрозд".

По дороге вы увидите Замечательный Горный Хребет, он так и зовется - Замечательный. Его головокружительно-крутые склоны вгрызаются в небо чередой скалистых вершин.



Фиордланд – совершенно уникальное место мирового значения. Стены вытесанных ледниками ущелий резко обрываются в бездонную глубину океана, бесчисленные водопады разбиваются о гранит тучей брызг, древние папоротники медленно расправляют мохнатые лапы, дельфины и морские котики гоняют стаи серебристых рыб, белоснежные вершины гор отражаются в чёрном зеркале узких заливов. В общем фотографам на год работы.





Мы двигаемся по направлению к сердцу Фиордланда - заливу Милфорд. Сама дорога знаменита своими видами и носит неофициальное название Авеню Исчезающих Вершин. Мы остановимся у озёр и выйдем прогуляться по дну ущелья.

Чтобы попасть в Милфорд проезжаем через узкий тёмный туннель. Прорублен он сквозь внушительную вертикальную стену под перевалом Хоум; протяжённость туннеля 1270 метров; высота над уровнем моря 945 метров; ни освещения, ни облицовки нет. Грубый камень, полнейший мрак и капающая со стен вода! В общем ужас. Двигающимся навстречу машинам разъехаться в туннеле невозможно. Да и не нужно.



За это время ожидания на светофоре перед въездом в туннель (минут 15 – 20) можно увидеть снежных горных попугаев Киа. Размером они - как две вороны; сверху оперение зеленое, а подкрылки ярко-оранжевые. Киа — большой любитель поковырять резинки и дворники стоящих автомобилей.



Приезжаем в Милфорд – предстающий перед вами вид фигурирует на обложках большинства фото книг о красотах Новой Зеландии. Тут необходимо достать камеру и сделать еще один десятимиллионный снимок этого места.





Круиз по заливу. Если погода будет позволять, то капитан нашего корабля обязательно заедет прямо под водопад, чтобы мы увидели как над нашими головами распускается красивейшая радуга.



Конечно, кроме красивых гор и водопадов, мы увидим морских котиков, которые нежатся в лучах солнца на скалах. Если повезёт, то сможем увидеть и местных пингвинов, хотя это редкость.



Короткая прогулка до изумительно-красивой каменной расщелины the Chasm. Гранит, поросший мхом и лишайниками, свисающие корни лиан, рокочущий горный поток и громадные деревья напомнят вам фильм про хоббитов.





Далее мы остановимся у двух крошечных Зеркальных Озер Mirror Lakes. В тихую погоду их водная гладь отразит прилегающие горы. Вы увидите новозеландских ныряющих уток и бакланов.



День 11 (22 ноября) – Переезд 350 км. Гора Кука.


Далее мы снова отправимся вглубь острова, к берегам ледникового голубого озера Пукаки. Наш путь лежит к вершине страны – горе, которую открыл сам капитан Кук, она видна далеко с моря.





Мы отправимся на горную прогулку, увидим альпийскую растительность, цветы, ледниковые озера, плавающие айсберги и подвесные мосты. Южные Новозеландские Альпы довольно молоды и одни из самых быстрорастущих гор на планете.





Желающие (дополнительно) – круиз на лодке к леднику.

День 12 (23 ноября) - Переезд 350 км

Это регион по праву считается столицей скотоводства Новой Зеландии. По легенде первым сюда пришел пастух Маккензи с выкраденным стадом овец, отсидел на лугах срок давности, вырастил сотни овец, вернулся в город и успешно продал товар, став отцом-основателем района.

Из полупустынных плоскогорий региона Маккензи, пересекая золотящийся псевдоковьями перевал Бюрк Burke Pass, мы выедем на плодородные равнины Кантербери.





Следуя живописной дороге, выходящей вдоль отрогов Южных Альп, мы прибудем в конечный пункт нашего путешествия – столицу южного острова город Крайстчёрч, откуда улетаем домой. Город ирландцев, жемчужина юга, жестоко пострадал от нескольких землетрясений, исторический центр города полностью разрушен и сегодня вся страна взялась за его восстановление.



Вечером соберёмся на прощальный ужин в одном из ресторанчиков города.  
День 13 (24 ноября) - Трансфер в аэропорт. Прощание с командой и полюбившейся Новой Зеландией. Слезы грусти.  
Вылет на Родину...





#### В стоимость входит:

- все трансферы в аэропорт и обратно по программе путешествия (если вы прилетаете и улетаете в даты в точном соответствии с программой нашего путешествия);
- аренда автобуса на весь маршрут путешествия;
- топливо, стоянки, услуги водителя;
- услуги местных гидов и хелперов;
- проживание уровня 3\*;
- входные билеты в национальные парки и приватные территории согласно программы;
- услуги русскоязычного гида-эксперта;
- услуги гидов команды Paganel Studio;

#### Не входит в стоимость:

- перелёт из вашего города до Новой Зеландии;
- виза;
- страховка;
- питание;
- опциональные мероприятия согласно маршрута;
- доплата за одноместное размещение.

### АВТОБУС

Все передвижения по стране у нас в программе осуществляются на 21-одноместном автобусе "Фольксваген".







Так как большая часть расходов для организации путешествия – авиабилеты и проездные документы на другие виды транспорта, проживание, экскурсии, услуги местных компаний и гидов и т.д. – производится нами заранее, задолго до путешествия, предоплата или оплата за поездку, внесенная Вами, не возвращается в случае Вашего отказа от поездки. У нас просто нет возможности её вернуть...

## ПОЧЕМУ С ПАГАНЕЛЯМИ?



### МЫ УНИКАЛЬНЫ

Уже много лет мы путешествуем по миру в самые удалённые и необычные места нашей маленькой планеты. Мы не пользуемся услугами отечественных турфирм. Путешествия, которые Мы придумываем и осуществляем, всегда УНИКАЛЬНЫ, имеют свою неповторимую изюминку, шарм и правильный приключенческий дух. Они по-настоящему меняют Вашу жизнь. Мы лично знаем местных гидов, вождей племён, хозяев гостиниц и лоджей. Поэтому каждое наше путешествие – это оригинальный взгляд Паганелей на то или иное место, которое мы хотим вам показать. Посмотрите наши фотоальбомы, фильмы, почитайте рассказы и вы поймёте, о чём мы собственно...



### ТВОРЧЕСТВО

Первое, что нас интересует – это творчество во всём. Во время экспедиций мы много снимаем видео, фотографируем, пишем рассказы, рисуем картины. Если вам интересен творческий подход к жизни и путешествиям, то ВЕЛКАМ... нам с вами по пути.



### НИЗКАЯ ЦЕНА

Поскольку мы сами формируем цену путешествия, договариваемся с авиакомпаниями о скидках, ведём переговоры с местными племенами, гидами, фирмами... отказались от услуг разного рода посредников между нами и Вами, то дешевле, чем мы, по большей части предлагаемых нами экспедиций, вам никто не предложит. Спросите в интернете...



### ИНТЕРЕСНЫЕ ЗНАКОМСТВА

Присоединяясь к нашей команде, Вы вступаете в своеобразный клуб-семью, которая уже состоит из нескольких сотен человек, которым интересно открывать мир вместе с нами.



Станьте частью УНИКАЛЬНОГО.  
Цените жизнь, любите, путешествуйте!!!