

Grüne Anreise nach Jugendlandheim Grimmerthal

Anreise mit Bus und Bahn	1
Anreise Werktags	2
Anreise Feiertag / Wochenende	2
Anreise mit Zug und Rad	6
Anreise mit Zug plus Wanderung	9
Einkaufen vor Ort ohne Auto rund um Grimmerthal	11
Essen und Getränke liefern lassen	11

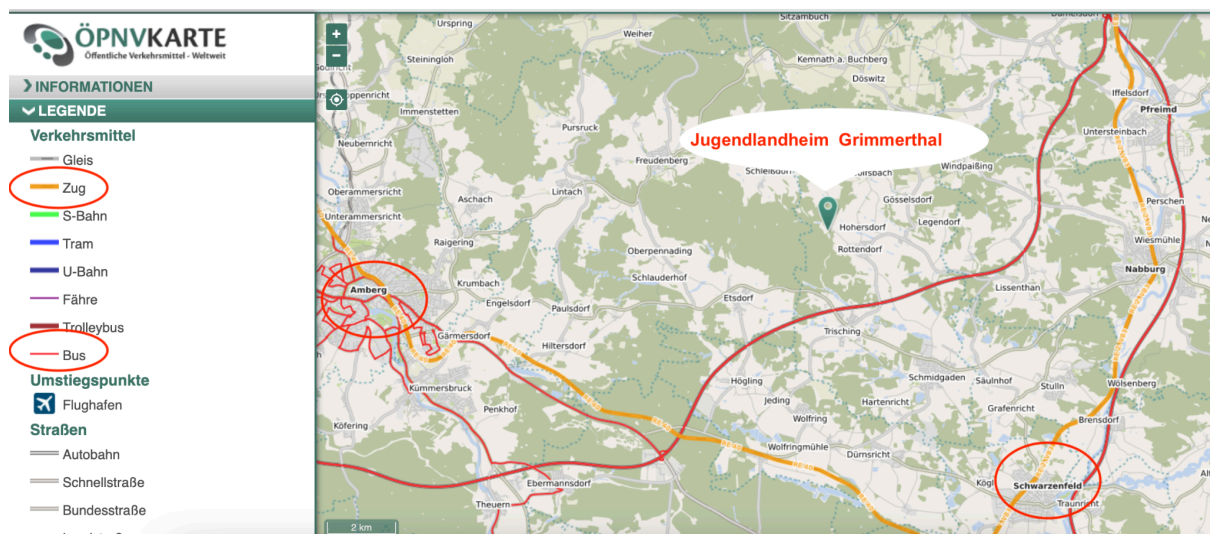
Adresse: Grimmerthal 1, 92546 Schmidgaden

<https://grimmerthal.de/anreise.html>

<https://www.google.com/maps/place/Jugendlandheim+Grimmerthal/@49.4594103,12.0488043,15z/data=!4m9!3m8!1s0x47a02662fca1ce3b:0xcb6d09310878a757!5m2!4m1!1i2!8m2!3d49.4594103!4d12.0488043!16s%2Fg%2F1pp2x983t>

Anreise mit Bus und Bahn

Die nächsten Bahnhöfe mit den besten Bus-Anschlüssen nach Grimmerthal sind Amberg und Schwarzenfeld.

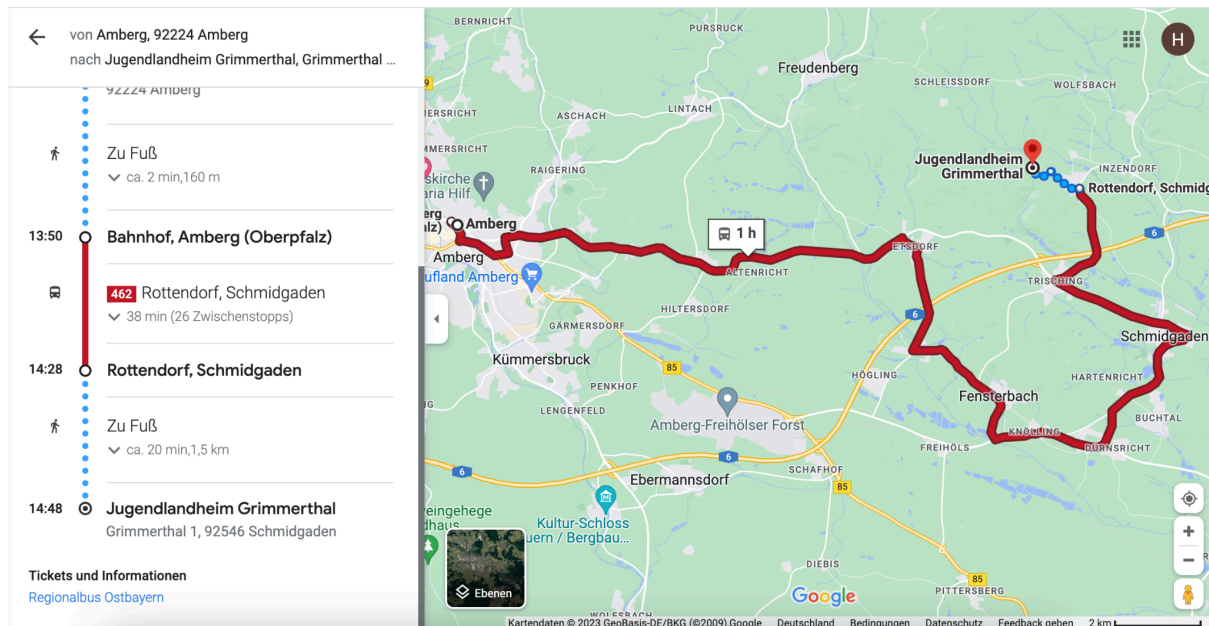


<https://www.xn--pnvkarte-m4a.de/#12.0216;49.4481;11.797966599464418>

Weitere nahe Bahnhöfe sind Bf Freihöls, Nabburg und Pfreimd. Aber von dort (soweit ich rausfinden konnte) gibt es keine gute Busverbindungen nach Grimmerthal.

Anreise Werktags

Anreise mit öffentlichen Verkehrsmitteln: Mit der Bahn bis Bahnhof Amberg, dann Busverbindung Bahnhof Amberg - Rottendorf/Schmidgaden 4-5 mal am Tag, an Feiertagen und Wochenende gibt es Rufbusse. Von der Bushaltestelle Rottendorf ca. 20 min Fußweg nach Grimmerthal. Tipp: In der **DB Fahrplanauskunft Schmidgaden, Grimmerthal 1** als Zielort eingeben.



<https://reiseauskunft.bahn.de/bin/query.exe/dn?id=4317&protocol=https:&seqnr=20&ident=a2.02281217.1684567451&rt=1&OK#fsseq27|a2.02281217.1684567451>

Anreise Feiertag / Wochenende

Am 8. Juni 2023 (Fronleichnam)

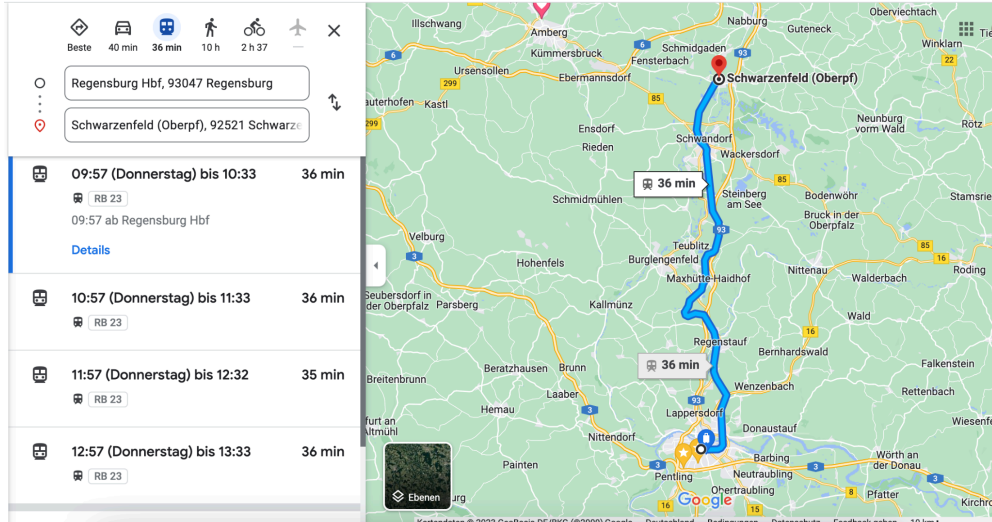
z.B. von **Regensburg Hbf** bis **Bf Schwarzfeld**. Von dort gibt es 3 mal am Tag einen Rufbus bis zur Haltestelle **Hohersdorf, Schmidgaden**, von dort sind es noch 1,8 km Fußweg zum Jugendheim.

google maps hat die **Rufbusse** dummerweise noch nicht drin, die sieht man nur mit Suche auf bahn.de oder der DB Navigator App. Rufbus 09431-8028005, Anmeldung bis 1 Std vor Abfahrt, Mo-Fr 7-18:30, Sa 7-12, Kleinbus (beschränkte Kapazität). Für den Rufbus sollte eigentlich auch das Deutschland-Ticket gelten. Aber kostet normal eh nicht viel, weil normaler Bus-Tarif und kein Taxi-Tarif.

1. Von Regensburg Hbf bis Bf Schwarzfeld

Geht jede Stunde ein Zug. Auch am Feiertag.

[https://www.google.com/maps/dir/M%C3%BCnchen+Hauptbahnhof,+Bayerstra%C3%9Fen,+M%C3%BCnchen/Schwarzenfeld+\(Oberpf\),+Schwarzenfeld/@49.40951,12.0651525,12.65z/am=t/data=!4m18!4m17!1m5!1m1!1s0x479e75fec5b151b9:0x43ec2bf2c2451cc2!2m2!1d11.559998!2d48.1402669!1m5!1m1!1s0x47a020885a735db3:0x4c9e25253d62336c!2m2!1d12.130634!2d49.3927528!2m3!6e0!7e2!8j1686129660!3e3](https://www.google.com/maps/dir/M%C3%BCnchen+Hauptbahnhof,+Bayerstra%C3%9Fen,+M%C3%BCnchen/Schwarzenfeld+(Oberpf),+Schwarzenfeld/@49.40951,12.0651525,12.65z/am=t/data=!4m18!4m17!1m5!1m1!1s0x479e75fec5b151b9:0x43ec2bf2c2451cc2!2m2!1d11.559998!2d48.1402669!1m5!1m1!1s0x47a020885a735db3:0x4c9e25253d62336c!2m2!1d12.130634!2d49.3927528!2m3!6e0!7e2!8j1686129660!3e3)



2. Von Bf Schwarzfeld mit Rufbus bis Haltestelle Hohersdorf, Schmidgaden

10:57 – 12:07

| 1h 34min, 1 Umstiege

OPB RB23

RUF 8404

Regensburg Hbf

Hohersdorf, Schmidgaden

Details verbergen

ab 15,00 €

Teilstreckenpreis

Rückfahrt hinzufügen

10:57

Regensburg Hbf

Gl. 101

36min

OPB RB23 (79720)

→ Marktredwitz

Weitere Informationen

11:33

Schwarzenfeld(Opf)

Gl. 1

4 Min.

Weg 100 m

Umsteigezeit anpassen

11:40

Buchtalweg, Schwarzenfeld

27min

RUF 8404

→ Säulnhof, Stulln

Weitere Informationen

12:07

Hohersdorf, Schmidgaden

24 Min.

Fußweg 1,8 km

92546 Schmidgaden, Grimmerthal 1

Hinfahrt am 08.06.23

Unsere Be...

Früher

Sortie

09:16 – 09:47

| 0h 55min, 0 Umstiege

RUF 8404

Schwarzenfeld(Opf)

Hohersdorf, Schmidgaden

Details einblenden

11:36 – 12:07

| 0h 55min, 0 Umstiege

RUF 8404

Schwarzenfeld(Opf)

Hohersdorf, Schmidgaden

Details einblenden

18:36 – 19:07

| 0h 55min, 0 Umstiege

RUF 8404

Schwarzenfeld(Opf)

Hohersdorf, Schmidgaden

Details einblenden

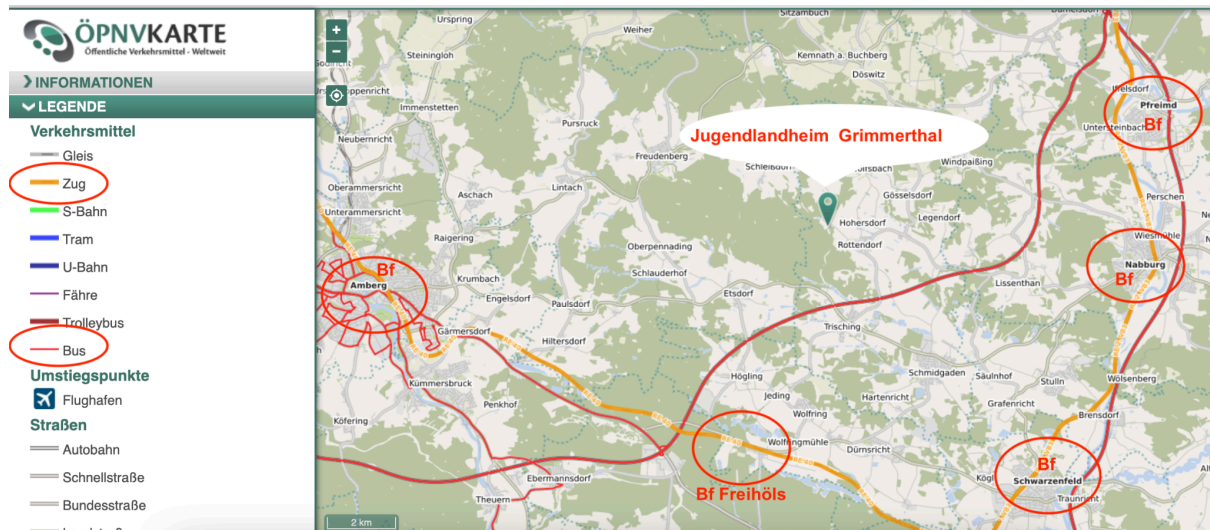
<https://reiseauskunft.bahn.de/bin/query.exe/dn?id=4317&protocol=https:&seqnr=20&ident=a2.02281217.1684567451&rt=1&OK#hfsseq27|a2.02281217.1684567451>

3. Dann noch 24 Min Fußweg (1,8 km) bis zum Jugendheim.

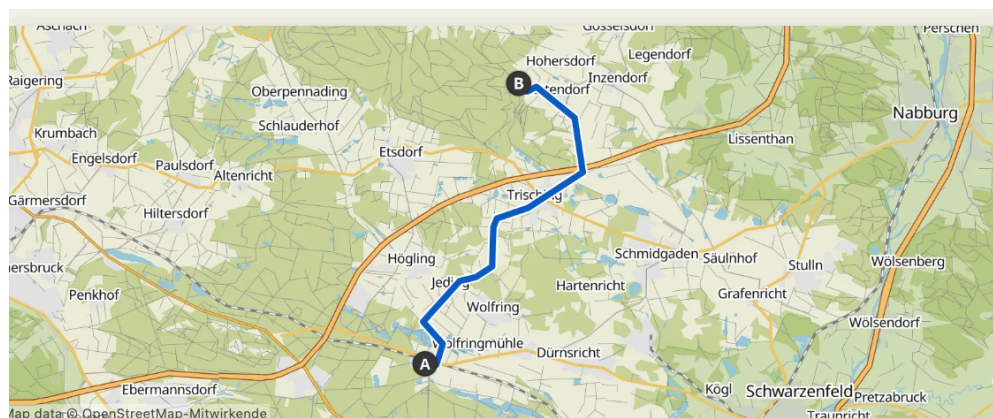
Anreise mit Zug und Rad

Nahe Bahnhöfe sind Amberg, Schwarzenfeld, Freihöls, Nabburg und Pfreimd.

Von Amberg aus sind es rund 17 km Radtour, von den anderen Bahnhöfen immer so um die 10 km. Welche davon die schönste Rad-Strecke ist, konnte ich nicht rausfinden.



Von Bahnhof Freihöls nach Jugendlandheim Grimmerthal



Von Freihöls nach Rottendorf

Mittelschwer ⌚ 00:55 ↔ 10,3 km ⌀ 11,3 km/h ↗ 200 m ↘ 110 m

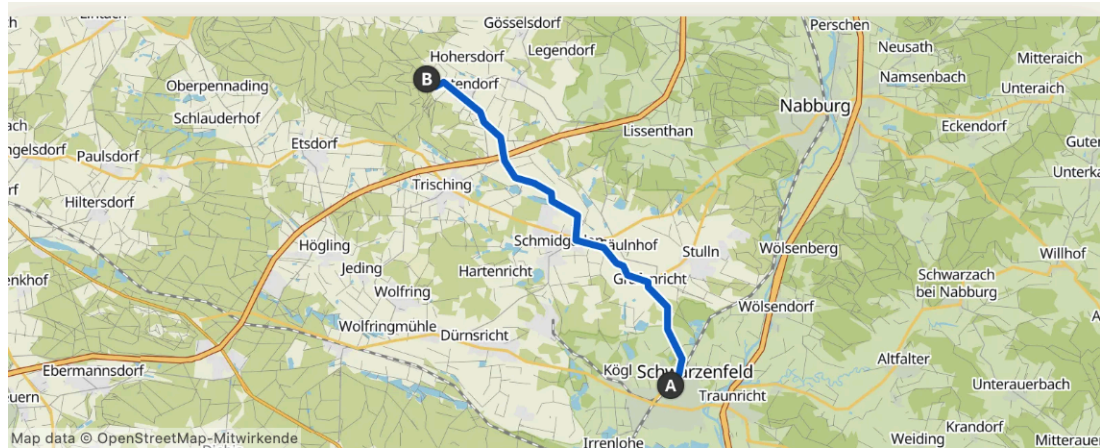
Mittelschwere Fahrradtour. Gute Grundkondition erforderlich. Überwiegend befestigte Wege. Kein besonderes Können erforderlich.

<https://www.komoot.de/tour/1126505930>

Arno Diener von Grimmerthal sagt:

Von Süden kommend ist sowohl zu Fuß als auch mit dem Rad als letzter Teil der Weg durchs Magdalenental am Grimmerbach (Schwärzerbach) entlang zu empfehlen, auch zum Einkaufen zum Pennymarkt in Trisching. <https://goo.gl/maps/mVz78DLXPzjBHap19>

Von Bahnhof Schwarzenfeld nach Jugendlandheim Grimmerthal



Von Bahnhof Schwarzenfeld nach Jugendlandheim Grimmerthal



Leicht

⌚ 00:57 ↔ 11,4 km ⌀ 11,9 km/h ↗ 120 m ↘ 10 m

<https://www.komoot.de/tour/1126520651>

Von Bahnhof Nabburg nach Jugendlandheim Grimmerthal

<https://www.komoot.de/tour/1126505930>

Von Bahnhof Pfreimd nach Jugendlandheim Grimmerthal



Von Bahnhof Pfreimd nach Jugendlandheim Grimmerthal 🔒

Mittelschwer ⌚ 01:06 ↔ 11,9 km Ø 10,9 km/h ↗ 250 m ↘ 150 m

<https://www.komoot.de/tour/1126520651>

Von Bahnhof Amberg nach Jugendlandheim Grimmerthal



Von Bahnhof Amberg nach Jugendlandheim Grimmerthal 🔒

Schwer ⌚ 01:37 ↔ 17,7 km Ø 11,0 km/h ↗ 220 m ↘ 140 m

<https://www.komoot.de/tour/1126520651>

Anreise mit Zug plus Wanderung

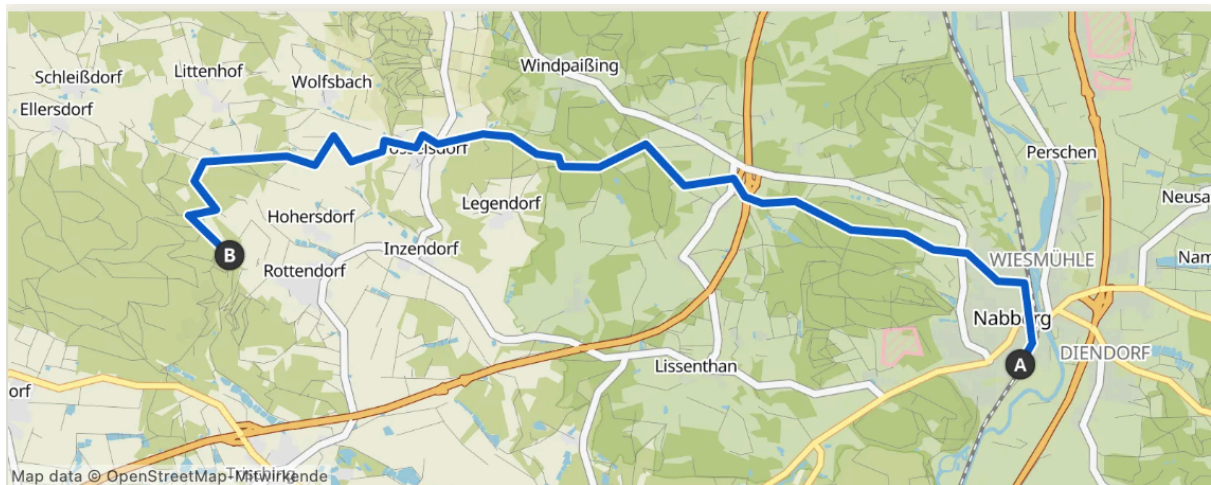
Die schönste Anreise ist wahrscheinlich die 5 h Halbtages-Wanderung vom Bahnhof Nabburg nach Grimmerthal, der größte Teil der Strecke ist auf dem markierten **Karl-Krampol-Weg**, der weiter bis nach Amberg führt. Also auch vom Bahnhof Amberg mit einer schönen Wanderung (rund 7 h) zu machen.

<https://www.oberpfaelzerwald.de/natur-navi/details.php?id=19104>.

Hier noch weitere Wanderwege in der Ecke:

<https://hiking.waymarkedtrails.org/#route?id=1255996>

Von Bahnhof Nabburg nach Grimmerthal



Von Bahnhof Nabburg nach Jugendlandheim Grimmerthal



Mittelschwer

⌚ 04:58 ↔ 14,7 km ⌀ 3,0 km/h ↗ 340 m ↘ 240 m

<https://www.komoot.de/tour/1126593312>

Von Bahnhof Amberg nach Grimmerthal



<https://www.komoot.de/tour/1126612734>

Einkaufen vor Ort ohne Auto rund um Grimmerthal

In **Trisching** gibt es einen Penny mit Brunner-Bäckerei-Kette (ist recht gutes Brot), mit Fahrrad rund 12 min

<https://www.google.com/maps/dir/Jugendlandheim+Grimmerthal,+Grimmerthal,+Schmidgaden/PENNY,+Gewerbegebiet+Trisching+11,+92546+Schmidgaden/@49.4483541,12.0290685,14z/data=!3m2!4b1!5s0x47a026fb1d721eb3:0x31bfa492d456e91d!4m14!4m13!1m5!1m1!1s0x47a02662fca1ce3b:0xcb6d09310878a757!2m2!1d12.0488043!2d49.4594103!1m5!1m1!1s0x47a02745f4e5caa3:0x2e1f2b812245082d!2m2!1d12.0539231!2d49.4376148!3e1>

Arno Diener von Grimmerthal sagt:

Von Süden kommend ist sowohl zu Fuß als auch mit dem Rad als letzter Teil der Weg durchs Magdalenental am Grimmerbach (Schwärzerbach) entlang zu empfehlen, auch zum Einkaufen zum Pennymarkt.

In **Freudenberg** gibt es einen guten Handwerks-Bäcker: mit Rad 30 min:

<https://www.wutschdorfer.de/>
<https://www.google.com/maps/dir/Jugendlandheim+Grimmerthal,+Grimmerthal,+Schmidgaden/Wutschdorf,+92272+Freudenberg/@49.4669437,11.9849345,13z/data=!4m14!4m13!1m5!1m1!1s0x47a02662fca1ce3b:0xcb6d09310878a757!2m2!1d12.0488043!2d49.4594103!1m5!1m1!1s0x47a02f4b047a7a65:0xb86f8fbac317ec03!2m2!1d11.9797747!2d49.4802336!3e1>

Essen und Getränke liefern lassen

Eine Auswahl an Metzgern, die auch liefern sehr professionell mit guter Auswahl [Josef Paulus Partyservice](#) in Pfreimd sowie - [Metzgerei Weidner](#) in Schmidgaden und Schnaittenbach.

Einen Getränkelieferservice in der Nähe bieten an

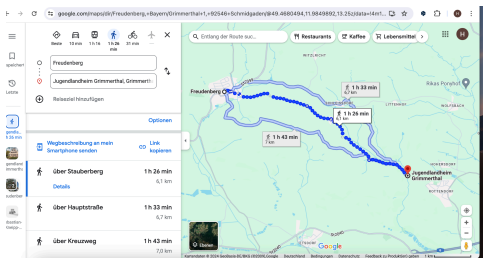
- Privatbrauerei Märkl, Freudenberg, 8 km, gute lokal gebraute Biere und Frischgetränke

<https://www.freudenberger-bier.de/Biere/>

- Getränkemarkt Josef Wiesgickl in Trisching, Nabburger Str. 7, Tel. 09438 735, 4 km;

Anhang:

Ich fahr wohl morgen mit Bus hin und am Sonntag 6 km Wanderung nach Freudenberg, von dort Bus nach Amberg. Sogar am Sonntag.



So. 2. Juni 2024		
11:43 – 12:48 1h 8min 2 Umstiege		
Bus 459	RE 40	RUF 421
Dorfplatz, Freudenberg (Oberplatz)		Meierfeld/Jahnstraße, Sulzbach-Rosenberg
Es liegen Meldungen vor.		
Details		
14:43 – 15:48 1h 8min 2 Umstiege		
Bus 459	RE 40	RUF 421
Dorfplatz, Freudenberg (Oberplatz)		Meierfeld/Jahnstraße, Sulzbach-Rosenberg
Es liegen Meldungen vor.		
Details		
17:43 – 18:34 58min 3 Umstieg		
Bus 459		Bus 456
Dorfplatz, Freudenberg (Oberplatz)		Raherwerk, Sulzbach-Rosenberg