
Παλαιοβιβλιοπωλείο Α. Βουγιούκας
Τζαβέλλα 3, Εξάρχεια
Τηλ. 2103802816 και 6947549945
[Email:tzavella3@gmail.com](mailto:tzavella3@gmail.com)
[BLOG: http://tzavella3.blogspot.com/](http://tzavella3.blogspot.com/)
Ώρες Λειτουργίας : Καθημερινές 2-8μμ

Τα βιβλία χρωματισμένα με κόκκινο είναι κρατημένα

[Σπάνια](#)

[Περιηγητικά Βιβλία](#)

[Χάρτες](#)

[Χάρτες της Ελλάδας](#)

[Χάρτες για περιοχές εκτός Ελλάδας](#)


[Ατλαντες](#)

[Βιβλιογραφία Χαρτών και Περιηγητικών Βιβλίων](#)

Σπάνια

ΤΔ400let_ρ ____ Lettres edificantes et curieuses. Ecrites par des missionnaires de la Compagnie de Jesus, Memoires du Levant Collectif (peres S.J.), 2 tomes a un volume. Imprimerie de Bethune/ Gaume freres Paris 1829, in-12, p. xx,262 + 264pp. Reliure cart. dos en cuir. Περιλαμβάνονται, μεταξύ άλλων, ανταποκρίσεις απο τη Κωνσταντινούπολη, τη Σμύρνη, τη Θεσσαλονίκη, τη Χίο, τη Νάξο και τη Σαντορίνη (με ξεχωριστό κεφάλαιο και περιγραφή για τις εκρήξεις του ηφαιστείου το 1707/8). [Επίσης Κατάλογος Σαντορίνη, Κεφάλαιο Σπάνια] €250

ΤΔba.89_ρ Barthelemy (Jean-Jacques) Voyage d'Anacharsis en Grèce vers le milieu du quatrième siècle d'avant l'ère vulgaire. Paris, Etienne Ledoux Libraire 1822 - Sept volumes in-8°, p. XVI + 256 + 380 + 362 + 370 + 356 + 326 + 290 pages. Complet de la carte dépliant de "La Grèce et ses îles" par M. Barbier du Bocage. Μαζί: Recueil de cartes géographiques, plans, vues et médailles de l'Ancienne Grèce, relatifs au voyage du jeune Anacharsis, précédé d'une analyse critique des cartes. Paris., Herve., 1791, 28 x 21 cms, iv pages avec titre+31 planches gravées. Reliure en veau. Πλήρες αντίτυπο του κυρίως έργου σε 2η έκδοση με τους 7 τόμους σε δερμάτινη διακοσμημένη βιβλιοδεσία της εποχής και τον άτλαντα 1791 με τις 31 χαλκογραφίες (χάρτες, σχέδια κτλ) σε χαρτόδετο τόμο. [Επίσης Κεφάλαιο Σπάνια] €650



TΔbau_ρ Baud-Bovy D. *L' Image de la Grece et de la Serbie.* Photos F. Boissonnas. Paris, editions Jean Budry, 1921, in- 4. Comprenant: 1. Athènes ancienne (texte de W. Deonna, 48 photos). 2. Athènes moderne (texte de G. Arvanitakis, 48 photos). 3. L 'Epire (texte de D. Baud-Bovy, 48 photos+map). 4. La Macédoine occidentale (texte de D. Baud-Bovy, 48 photos). 5. Le Berceau des Serbes (texte de D. Baud-Bovy, 48 photos). Reliure pleine toile rouge éditeur avec "La Grèce" dorée sur le premier plat. [Επίσης Κεφάλαιο Σπάνια] €330

TΔbro2μ_ρ Brockedon W. (ed.) *Finden's illustrations of the life and works of Lord Byron.* With original and selected information on the subjects of the engravings by W. Brockedon. 3 cloth bound volumes. London, John Murray, 1833-1834, 8vo. Later half brown morocco & beige boards. 3 engraved titles and 123 plates by Finden after various artists. Οι 123 ατσαλογραφίες περιλαμβάνουν πολλά θέματα ελληνικού ενδιαφέροντος μεταξύ των οποίων Πάτρα, Ιθάκη, Λευκάδα, Γιάννινα, Αθήνα, Κωνσταντινούπολη, Εύβοια, Σαλαμίνα, Ρόδο, Κεφαλονιά, Μεσολόγγι κ.α.) [Επίσης Κατάλογος Βύρων, Κεφάλαιο Σπάνια] €350

TΔ142ρ Castellan A. L. (Shoberl editor) *Turkey : Being a description of the manners, customs, dresses and other peculiarities characteristic of the inhabitants of the Turkish empire; to which is prefixed a sketch of the history of the Turks.* London, printed for R. Ackerman [ca1821, the plates that are dated have the date 1821] Translated from the French edition of 1812. World in Miniature series edited by Frederic Shoberl. 6 volumes, 12mo, [ii], xv, 211; [ii] 237; [ii] 264; [ii] 300; [ii] 234; [ii] 244 pages plus 73 aquatint hand coloured plates (as called for in the plate list in Volume 1). Six volumes bound in three with cloth backs. Gilt edges. [Επίσης Κατάλογος Οθωμανική Αυτοκρατορία, Κεφάλαιο Σπάνια] €1400

TΔ79_ρ CHANDLER Richard *Travels in Asia Minor, and Greece.* A new edition with corrections and remarks by Nicholaw Revett. Vol II only [containing travels in Greece]. Oxford, Clarendon Press, p. xiv+370+index+4 (of 6 plates). The plates to be found are a) A plan of Athnens, b) A chart of th bay of Salamis with the Piraeus etc, c) A plan of the Harbour of Troezen, and the island of Calaires..., d) A chart of the islands of St. Maura, Cephalonia, Zante, and the adjacent coast. Modern lquarter leathr binding. [Επίσης Κεφάλαιο Σπάνια] €400

TΔ112_ρ CHANDLER Richard *Voyages dans l'Asie Mineure et en Grèce.* Faits aux dépens de la Société des Dilettanti, dans les années 1764, 1765 et 1766. Traduits de l'anglais, et accompagnés de notes géographiques, historiques et critiques, par MM. J.-P. Servois et Barbié du Bocage. Riom, De l'imprimerie de J. -C. Salles, 1806. 3 vol. in-8, p. xxx+458+570+513+2 (de 3) cartes pliantes. Reliure de l'époque fatigüee. [Επίσης Κεφάλαιο Σπάνια] €550


TΔ122_ρ Clarke Edward Daniel *Travels in Various Countries of Europe, Asia and Africa* London: T. Cadell and W. Davies; J. F. Dove: 1810-23. Three volumes in six, 4to. Vol. 1: pp. xxiii+xxviii+812+50

plates and maps. Vol. 2: pp. xix+[xiii]+ 715+33 plates and maps. Vol. 3: xv+[xii]+20+822+28 plates and maps. Vol. 4: xx+[xiv]+735+28 plates and maps. Vol. 5: iv+[xiv]+555+29 plates and maps. Vol. 6: pp. iv+[xii]+555+16 plates and maps. Numerous vignettes and illustrations in the text. Ex library copy with library style binding (leather back and corners). The volumes have been exposed to humidity and there are tide marks on many pages and plates. [Επίσης Κεφάλαιο Σπάνια] €2300

TAfra_p Frankland, Charles Colville Travels to and from Constantinople, in the years 1827 and 1828; or a personal narrative of a journey from Vienna, through Hungary, Transylvania, Wallachia, Bulgaria, and Roumelia, to Constantinople ... Volume 1 only. Henry Colburn, 1829, 8vo., p. 373+hand coloured aquatint frontispiece+23 plates. Contemporary half calf rebaked. Ο τόμος καλύπτει την περιήγηση στη περιοχή της Κωνσταντινούπολης αλλά και τη Σμύρνη, Κύπρο και Πελοπόννησο. Η εικονογράφηση αφορά κυρίως στην Κωνσταντινούπολη αλλά περιλαμβάνει και από μία εικόνα για Σμύρνη και Ναύπλιο. [Επίσης Κεφάλαιο Σπάνια] €550



TAΘlea5_p Leake, William Martin The Topography of Athens. With some remarks on its Antiquities. Second Edition. [With] The Demi of Attica. Second Edition. London, printed for the author, 1841, 8vo (22.2 x 14 cm), pp. vii+[1, errata]+636; iv+307. Original blind-stamped purple cloth, ex-library copy, cover of first volume detached from upper part of book, upper cover of second volume detached. 11 folding engraved maps and plans (7 in the first volume, 4 in the second). Στις λιθογραφίες περιλαμβάνονται χάρτης του Φαλήρου - Πειραιά, σχεδιάγραμμα της Ακρόπολης και πανοραμική άποψη της Αθήνας από τα Νοτιοανατολικά και χαρτες της Σαλαμίνας και του Μαραθώνα. Δύο έργα σε δύο πανόδετους τόμους των οποίων η βιβλιοδεσία χρήζει συντήρησης. [Επίσης Κατάλογος Περιηγητικά, Κεφάλαιο Σπάνια] €800




TA78 Leake William Martin Lieut.-Col. Travels in Northern Greece, 1835 published by J. Rodwell London. Only Vol. 2 of four volumes. 8o, p. vii+643+ Four folding maps and plans (The Western part of Boeotia with the adjacent borders of Phocis, Topography of Plataea and the adjacent country., Delphi, Plan of Thermopylae and the adjacent country,) and 19 plates of inscriptions. Ex-library copy with a

library-style cloth binding. Αυτός ο τόμος καλύπτει ένα μεγάλο μέρος της Στερεάς Ελλάδας όπου ο σ. επισκέπτεται μεταξύ άλλων τη Λαμία, Υπάτη, Θερμοπύλες, Λειβαδιά, Θήβα, Εύβοια, Ελευσίνα, Μέγαρο, Ορωπο, Δήλεσι, Άσπρα Σπίτια, κτλ. [Επίσης κατάλογος Στερεά, Κεφάλαιο Σπάνια] €500


ΤΔ123 Newton Charles Thomas Travels & Discoveries in the Levant. London: 1865, 1st edition, 8vo, 2 volumes. Volume 1: p. xiv+360+16 plates (of which some folding). 9 woodcuts in text. Volume 2: pp. xiv+275+23 plates (of which many albumen print plates and some folding). 29 woodcuts in text. Ex library copy. Πανόδετο. Ο πρώτος τόμος περιλαμβάνει την επίσκεψη του συγγραφέα στην Αθήνα και Κωνσταντινούπολη, το μεγαλύτερο μέρος είναι αφιερωμένο στη περιγραφή της Μυτιλήνης, Ρόδου και Χίου αλλά περιλαμβάνει και επισκέψεις στη Κω, Κάλυμνο, Τενεδο. Ο δεύτερος τόμος συνεχίζει από την περιήγηση στη Μυτιλήνη και το μεγαλύτερο μέρος του ασχολείται με την Καρία και τις ανασκαφές στη Κνίδο και Αλικαρνασσό. [Επίσης Κεφάλαιο Σπάνια] €500

ΤΔ174_p Tozer Henry Fanshawe Researches in the highlands of Turkey; including visits to Mounts Ida, Athos, Olympus, and Pelion, to the Mirdite Albanians, and other remote tribes. Volume 1 only. London: John Murray, 1869, 8vo p. xi+397+folding map+list of publications. Cloth binding, cloth soiled, feps missing. 4 chapters of the book cover Athos. [Επίσης Κατάλογος Μακεδονία/Άγιον Όρος, Κεφάλαιο Σπάνια] €280

ΤΔver_p Vertot Abbe, de Histoire des Chevaliers Hospitaliers de S. Jean de Jerusalem, appelez depuis chevaliers de Rhodes et aujourd'hui chevaliers de Malte. Five volumes. 5eme edition. La Compagnie, Amsterdam, 1757, 12mo, p. [8]+576+468+528+506+477. Leather period binding, raised - gilt decorative bands and titles. Spine cracked on vols. Spine with faults on vol. IV. [Επίσης Κατάλογος Τεκτονισμός, Τουρκοκρατία, Κεφάλαιο Σπάνια] €400



ΤΔΣpal_p Pallas P. S. [Atlas] Voyages du Professeur Pallas, dans plusieurs provinces de l'empire de Russie, et dans l'Asie Septentrionale; traduits de l'allemand, par Gauthier de la Peyronie. Nouvelle edition, revue et enrichie de notes par les CC. Lamarck, ... Langlés ... et Billecocq. Tome Neuvième (Planches). Paris, Maradan, an deuxième de la République (1793-1794), small folio, 108 planches (copper engravings). The atlas volume only contains the very large folding engraved map of the Russian empire (55 x 117 cm), 10 other geographical maps, many botanical and costume engravings and depictions of furnaces, mills, monuments, animals and natural history. Half leather binding, wear on leather and covers. [Επίσης Κατάλογος Ρωσία, Σπάνια] €1000



ΤΔwor.A_p Wordsworth Christopher Greece: Pictorial, Descriptive, and Historical. London: William S. Orr, 1840, 8o, p. xxvii+356+28 steel plates. With ~350 engravings on wood in the text. Contemporary calf, tooled in gilt and blind, marbled endpapers. Steel-engraved frontispiece by R. Brandard after F. Hervé, retaining printed tissue guard, steel-engraved additional title with vignette by E. Radclyffe after T. Creswick, 24 steel-engraved plates by E. and W. Radclyffe, Brandard, H. Adlard, et al. after W. Purser, Copley Fielding, Hervé, et al., all retaining printed tissue guards, 2 steel-engraved maps by and after John Dower. Η εικονογράφηση καλύπτει όλες τις περιοχές της "παλιάς" Ελλάδας. Η 1η έκδοση. [Επίσης Κεφάλαιο Σπάνια] €320



Περιηγητικά Βιβλία

ΤΔ68 ___ Ιαματικά πηγαί - λουτροπόλεις & θερινά διαμοναί της Ελλάδος, μικρό σχήμα, σ. 43, 1937. Με πολλές διαφημίσεις και εικόνες. (Επίσης Κατάλογο Πρακτική Ιατρική) €25

ΤΔ109 ___ Εικόνες από την Ελλάδα. Αθήνα 1948, σ. 96. €15

Ι283 ___ Εικόνες από την Ελλάδα, πολλές φωτογραφίες, σ. 96, Αθήνα 1948. (Τήνος, Πειραιάς, Αθήνα) €20

ΙΤ301 ___ Ταξίδι του Δήμου και του Νικολό Στεφανόπολι στην Ελλάδα κατά τα χρόνια 1797 και 1798 (Μάνη - Ήπειρος). Τολίδης, Αθήνα, 1974, σ. 296+8 εικόνες. Πρόλογος Τ. Βουρνά. Μεταφρ. Α. Σπήλιου. [Επίσης Κατάλογος Περιηγητικά] €20

ΤΔ303 ___ Ελλάς - Ένα σκίτσο. Λέσχη Περιηγήσεων και Αυτοκινήτου, έκδοσις Περιλλά, Αθήνα, τυπ. Ασπιώτη-ΕΛΚΑ. 1930, 8ο, σ. 29. Με 11 επικολλημένες εικόνες του Perilla (Άρτα, Κόνιτσα, Κόρινθος, Τήνος, Αιτωλικό κ.α) Ταλαιπωρημένο. €35

- ΤΔ304** ____ Τουριστικός Οδηγός Ελλάδος. Τεύχος #6, χ.χ., σ. 99-118. Πλούσια εικονογράφηση. €14
- ΤΔ305** ____ Τόπος και εικόνα. Χαρακτικά ξένων περιηγητών για την Ελλάδα. Τόμος Α': Από τον 15ο έως τον 17ο αιώνα. Ολκός, 1978, ~30X20 εκ., σ. 48. Άκοπο. €20
- ΤΔ306** ____ Ταξίδια στην Ελλάδα και την Κύπρο. Ετήσιος τουριστικός οδηγός, 1973. Hellenews, Αθήνα, 1973, σ. 384+χάρτες. €18
- ΤΔαθη Αθηναίος Περσεύς** Λευκές πολιτείες σε γαλάζια νερά (Ταξίδια). Μαυρίδης, Αθήνα, 1946, 8ο, σ. 64. (Μύκονος, Δήλος, Τήνος, Σύρος, Σκύρος, Νάξος, Κύθνος, Πόρος, Ύδρα, Αίγινα). €18
- ΤΔαμ4 Αμπού Εδμ.** Ο βασιλεύς των ορέων. Μετάφρασις Περικλής Βούζας. Τάσου Βουρνά - Η ληστοκρατία σαν πρόβλημα των πρώτων φάσεων του ελεύθερου εθνικού μας βίου. Εκδ. Δελφοί, εν Αθήναις 1960, 8ο, σ. 269.[Επίσης Κατάλογος Γαλλική Πεζογραφία] €20
- ΤΔ150 Άννινος Γ.** Ταξίδια. Αθήνα, 1968, 8ο, σ. 198. Άκοπο. [Σπέτσες, Αίγινα, Ψαρά, Ζάκυνθος, Κεφαλονιά, Πάτρα, Υπάτη, Ναύπλιο, Λάρισα, Πήλιο, Άγιον Όρος, Θεσσαλονίκη, κ.α] €20
- ΤΔ148 Αντερσεν Κρίστιαν Χανς** Οδοιπορικό στην Ελλάδα. Μετάφρ. από τα δανέζικα, εισαγ. και σχόλια Allan Lund. Βιβλιοπωλείον της "Εστίας", χ.χ., σ. 126. €11
- ΤΔΑ1 Αντωνόπουλος Εμμ. Κοσμάς Η** Επαρχία (Ελλάδα δεν είναι μόνον η Αθήνα), 2α έκδοσις, εκδ. "Ηπειρωτική Εστία", 1953, 8ο, σ.187. €15
- ΤΔ158 Αρχείον των Βυζαντινών μνημείων της Ελλάδος** Περιοδικόν σύγγραμμα συντασσόμενον και εκδιδόμενον υπό Αναστασίου Κ. Ορλάνδου, καθηγητού του Πανεπιστημίου και του Πολυτεχνείου Αθηνών, ακαδημαϊκού. Τόμος Γ', Τεύχος 2. Τυπογραφείον "Εστία". Αθήναι, 1937, σ. 115-207. Περιλαμβάνει: Η παλαιοχριστιανική βασιλική του Χαλινάδου Λέσβου, Χριστιανικά γλυπτά του μουσείου Σμύρνης, η Περίβλεπτος των Πολιτικών της Ευβοίας, κ.α.. Χωρίς τα εξώφυλλα, προέρχεται από τόμο όπου ήταν δεμένο με άλλα έργα. Με πολλές εικόνες εντός κειμένου. €18
- ΤΔ159 Αρχείον των Βυζαντινών μνημείων της Ελλάδος** Περιοδικόν σύγγραμμα συντασσόμενον και εκδιδόμενον υπό Αναστασίου Κ. Ορλάνδου, καθηγητού του Πανεπιστημίου και του Πολυτεχνείου Αθηνών, ακαδημαϊκού. Τόμος Α' Τυπογραφείον "Εστία", Αθήναι, 1935, σ. 208. Περιλαμβάνει, μεταξύ άλλων: Η Πόρτα Παναγιά της Θεσσαλίας, Βυζαντινοί ναοί της Ανατολικής Κορινθίας, η Παντάνασσα της Μονεμβασίας, η επί του Κιθαιρώνος μονή της Παναγίας Ζωοδόχου Πηγής, Ο παρά την Αμφισσαν ναός του Σωτήρος, κ.α.. Χωρίς τα εξώφυλλα, προέρχεται από τόμο όπου ήταν δεμένο με άλλα έργα. Με πολλές εικόνες εντός κειμένου. €35
- ΤΔβασ Βασιλειάδης Δημήτρης** Ψηφίδες του νέου ελληνικού μύθου. Γνώση, 1986, 4ο, σ. 280. Με κεφάλαια για Σαντορίνη, Πάρο, Σίφνο, Άνδρο, Σκύρο και Μετέωρα. Σκληρό κάλυμμα, αποκομμένη αλλά παρούσα η ράχη. Πλούσια εικονογράφηση. [Επίσης Κατάλογος Κυκλάδες] €25
- ΤΚΤΑΞβα7 Βατάλας Αγ. Μανώλης** Ο γύρος της Ελλάδας [Γεωγραφικά, ιστορικά, λαογραφικά, ηθογραφικά κτλ. Τόμος Β'. Με εκτενείς περιγραφές για Κρήτη (σ. 143-354), Επτάνησα (σ. 355-472), Δωδεκάνησα (σ. 473-568) και νησιά Ανατολικού Αιγαίου (σ. 142). Δεμένο με δερμάτινη ράχη, μικρές φθορές. [Επίσης κατάλογοι Επτάνησα, Δωδεκάνησα] €30
- ΤΔβι2 Βικέλας Δ.** Από Νικοπόλεως εις Ολυμπίαν - επιστολαί προς φίλον, σ.208, Εκάτη, Αθήνα 1991. Δεμένο με δερμάτινη ράχη. €20
- ΤΔ213 Γεωργακάς Ι. Δημ.** Συμβολή εις την τοπωνυμικήν έρευναν. Ανατύπωσις εκ του ΜΗ' τ. της "ΑΘΗΝΑΣ", Αθήνησι, 1938, 8ο, σ. 76. Λερωμένο το πάνω εξώφυλλο. €17

- ΤΔ135 Γεωργαντή Μαριάννα** Πάμε μαζί γύρω στην Ελλάδα. Αθήνα 1954, 8ο, σ. 224. [Μεταξύ άλλων περιλαμβάνει επισκέψεις στο Πήλιο, Κόρινθο, Καλάβρυτα, Εύβοια, Σύρο, Μύκονο, Σαντορίνη, Κέρκυραμ Πάτμο, Ρόδο, Κρήτη] €16
- ΤΔγε9γ Γεωργαντή Μαριάννα** Πάμε μαζί γύρω στην Ελλάδα. Αθήνα 1954, 8ο, σ. 224. Πανόδετο. [Μεταξύ άλλων περιλαμβάνει επισκέψεις στο Πήλιο, Κόρινθο, Καλάβρυτα, Εύβοια, Σύρο, Μύκονο, Σαντορίνη, Κέρκυραμ Πάτμο, Ρόδο, Κρήτη] €22
- ΤΔ41 Γιοφύλλη Φ. και Ν. Έλατου** Ταξίδι Ταξίδια σ' όλη την Ελλάδα, τόμοι 1 και 2, πολλές εικόνες, σ. 108+160, Αθήνα, Δημητράκος, χ.η. (1925-1926?). Πανόδετο. €30
- ΤΔ42 Γιοφύλλη Φ. και Ν. Έλατου** Ταξίδι Ταξίδια σ' όλη την Ελλάδα. Τόμος 1: Στερεά - Θεσσαλία - Μακεδονία. Τόμος 2: Ήπειρος - Πελοπόννησος - νησιά. Αθήνα, Δημητράκος, χ.η. (1925-1926?), σ.160. Με πολλές εικόνες. €24
- ΤΔ42β Γιοφύλλη Φ. και Ν. Έλατου** Ταξίδι Ταξίδια σ' όλη την Ελλάδα. Τόμος 2: Ήπειρος - Πελοπόννησος - νησιά. Αθήνα, Δημητράκος, χ.η. (1925-1926?), σ.160. Με πολλές εικόνες (ολοσέλιδες για Λούρο, Πάτρα, Καλαμάτα, Τρίπολη, Ζάκυνθο, Αργοστόλι, Χαλκίδα, Σύρο, Μυτιλήνη, Χανιά). €14
- ΤΔ200 Γιοφύλλης Φώτης & Νώντας Έλατος** Ταξίδια σ' όλη την Ελλάδα. 2 τόμοι. Δημητράκος, Αθήνα, χ.χ., σ. 107+159. Με φωτογραφίες. €30
- ΤΔ164 Δεναξάς Αρτέμης** Ταξείδια με τη Σκούνα. Τόπος έκδοσης: Αθήναι. Έτος έκδοσης: 1935. Σελίδες: 176+φωτογραφίες+1 σχέδιο. Με αφιέρωση του συγγραφέα. Άκοπο. €40
- ΤΔ164α Δεναξάς Αρτέμης** Ταξείδια με τη Σκούνα. Τόπος έκδοσης: Αθήναι. Έτος έκδοσης: 1935. Σελίδες: 176+φωτογραφίες+1 σχέδιο. Απόδετο. €25
- ΤΔ164α Δεναξάς Αρτέμης** Ταξείδια με τη Σκούνα. Τόπος έκδοσης: Αθήναι. Έτος έκδοσης: 1935. Σελίδες: 176+φωτογραφίες+1 σχέδιο. Λερωμένο το πάνω εξώφυλλο. €30
- ΤΔδεπ Δεπόλλας Γιώργος** Οδοιπορικό Ελλάδα. Κείμενα Jacques Lacarrière, Αλέκος Φασσιανός, Κωστής Αντωνιάδης. Fotorama, 1999, ~27x27 εκ, σ. 166. Σκληρό κάλυμμα με το αρχικό περικάλυμμα. €25
- ΤΔδε7_ρ Δεσύλλας Νίκος** Θέα στο Αιγαίο: Πρόσωπο και ψυχή της γενέθλιας θάλασσας. Εκδ. Σύνολο, 1993, 27x28 εκ., σ. 171. Πανόδετο με το αρχικό περικάλυμμα. €20
- ΤΔδημ [Δημητράκος Δ. Σπ.]** Παγκόσμιος γεωγραφία - άτλας: Ελλάς. 4 τόμοι. Κουτσούμπος, 1975, 4ο, σ. 335+318+318+320+έγχρωμες εικόνες εκτός κειμένου. Πλούσια εικονογράφηση από όλα τα μέρη της Ελλάδος. 4 πανόδετοι τόμοι. €45
- ΤΔδημ1 Δημητράκος Δημ.** Ανά την πατρίδα μας: Γεωγραφία της Ελλάδος, κατά ταξίδια, μετά πολλών εικόνων και χάρτου της Ελλάδος. Επιμ. Τσαμασφύρος, Δημήτριος. Αθήναι 1924, μικρό 8ο, σ. 214+αναδιπλούμενος χάρτης. €25
- ΤΔ14 Διαμαντόπουλος Κωνστ. Δίον.** Ταξείδια, Εντυπώσεις – Αναμνήσεις – Συμπεράσματα, με τρεις εικόνες (δυο από Αγ. Ανδρέα Πατρών), αφιέρωση του σ., σ. 48, Αθήνα 1958. (Πάτρα) €10
- ΤΔεθ Εθνικόν Ίδρυμα Ραδιοφωνίας** Ηθογραφικά ταξίδια στην Ελλάδα - Θέατρο - Ομιλούν οι ειδικοί. 1961, μεγάλο 8ο, σ. 315. [Επίσης Κατάλογος Θέατρο] €25
- ΤΔελ5δ Ελευθερίου Μάνος, Χάρης Γιακουμής (φωτ.)** Βλέμματα από την Ελλάδα: Από το Άλφα έως το Ωμέγα και από τον 19ο στον 20ο αιώνα. Μεταίχμιο, 2008, ~29X21 εκ., σ. 334. Πανόδετο με το αρχικό περικάλυμμα. €30
- ΤΔελ5δ Ελευθερουδάκης** Οδηγός Ταξιδιώτου. Τόμος Α': Αθήναι - Αττική. Τόμος Β': Στερεά Ελλάς - Ήπειρος - Θεσσαλία - Πελοπόννησος. Τόμος Γ': Νήσοι, Μακεδονία, Δυτική Θράκη. 3 τόμοι με 500

εικόνες, και 12 σχεδιαγράμματα αλλά χωρίς τους 5 χάρτες στο τέλος του 3ου τόμου. Αθήνα 1926, μικρό 8ο, σ. 753+διαφημίσεις. 3 πανόδετοι τόμοι. €50

ΤΔελ5ε Ελευθερουδάκης Ελλάς, οδηγός Ταξιδιωτών: Αθήναι - Αττική - Στερεά Ελλάς - Ήπειρος - Θεσσαλία - Πελοπόννησος - Νήσοι - Κρήτη. Έκδοσις 2α μετά 53 χαρτών και τοπογραφικών σχεδίων. Αθήνα 1930, μικρό 8ο, σ. 708. Πανόδετο. €35

ΤΔ133β Ελευθερουδάκη Οδηγοί Ταξιδιωτών Τόμος Β': Στερεά Ελλάς - Ήπειρος - Θεσσαλία - Πελοπόννησος. Αθήνα 1926, μικρό 8ο, σ. 157-488+διαφημίσεις. Πανόδετο. Με εικόνες και χάρτες. €20

ΤΔελ5.γ Ελευθερουδάκη Οδηγοί Ταξιδιωτών Τόμος Γ': Εύβοια- νήσοι, Μακεδονία, Δυτική Θράκη. Αθήνα 1926, μικρό 8ο, σ. 489-753+διαφημίσεις. Πανόδετο, αποκολλημένο το κάλυμμα. €18

ΤΔ173 Ελλάδα Μηνιαία εικονογραφημένη τουριστική επιθεώρησις. Τα τεύχη #2-**Μάϊος** [Αφιέρωμα στη Σύρο, Σπήλαια και πελεκημένες πέτρες στη Νάξο], Ιούνιος (Αίγινα, Σπέτσες, Όλυμπος), #3-**Ιούνιος** (Αίγινα), #7-**Οκτώβριος** (Η αρχαία πόλις της, Λάστας, Καραγκιόζης ο λαϊκός ήρωας, Το Σουφλί και η περιοχή του), #8-**Νοέμβριος** [Αφιέρωμα στη Θράκη με αναδιπλούμενο χάρτη, Κρήτη, Ίος, Κεφαλονιά, Ζάκυνθος]. 1964: #13-14 Απρίλιος-Μάϊος (Ηλεία, Επτάνησος, Βυζαντινή τέχνη, Πάσχα. Διπλό Τεύχος: €20). Τιμή τεύχους: €14

ΤΔελ5_κ [Ελληνική Λέσχη Αυτοκινήτου και Περιηγήσεων] Automobile and Touring Club de Grece. Athens, 1947, 33x22 cm., p. 16. Με ολοδέλιδα σχέδια του Τ. Μπακόπουλου. €45

ΤΔ185 Ελληνικός Οργανισμός Τουρισμού Ελλάς 1973: Η χώρα για όλες τις εποχές. 8ο, σ. 244. Πολυτελές λεύκωμα με 247 έγχρωμες φωτογραφίες από όλη την Ελλάδα. €20

ΤΔ185.74 Ελληνικός Οργανισμός Τουρισμού Ελλάς 1974: Η χώρα για όλες τις εποχές. 8ο, σ. 245. Πολυτελές λεύκωμα με ασπρόμαυρες και έγχρωμες φωτογραφίες από όλη την Ελλάδα. €20

ΤΔελ7 ΕΛΠΑ Ελλάς, 1969. ~1969, 23x11 εκ, χ.α.σ.(~σ. 160]. Με χάρτες και σχέδια πόλεων. €22

ΤΔ127 Ζαλοκώστας Π. Χρήστος Το Περιβόλι Των Θεών: Θεσσαλία - Βόρεια Ήπειρος - Μακεδονία. Αθήνα, 1944, 8ο, σ. 303. Διακόσμηση Ν. Βαλσαμάκης. Με φωτογραφίες. Τυπωμένο σε 2000 αντίτυπα. €35

ΤΔζα5γ Ζαλοκώστας Π. Χρήστος Το Περιβόλι Των Θεών: Θεσσαλία - Βόρεια Ήπειρος - Μακεδονία. Αθήνα, 1944, 8ο, σ. 303. Διακόσμηση Ν. Βαλσαμάκης. Με φωτογραφίες. Τυπωμένο σε 2000 αντίτυπα. Απόδετο, χωρίς το πάνω εξώφυλλο. €18

ΤΔ70α Ζαλοκώστας Χρήστος Γύρω από την Ελλάδα. 4η έκδοσις. Αθήναι εκδ. Πυρσού, 1947, 8ο, σ. 271. (Πελοπόννησος, Αθήναι, Εύβοια, Νησιά, Δελφοί, Ήπειρος) €22

ΤΔζα5δ Ζαλοκώστας Χρήστος Γύρω από την Ελλάδα (Πελοπόννησος, Αθήναι, Εύβοια, Νησιά, Δελφοί, Ήπειρος). 2η έκδοση. Αθήναι τυπ. Πυρσού, 1940, 8ο, σ. 302. Επιδιορθωμένη η ράχη. €27

ΤΔ70 Ζαλοκώστας Χρήστος Γύρω από την Ελλάδα (Πελοπόννησος, Αθήναι, Εύβοια, Νησιά, Δελφοί, Ήπειρος), σ. 302, Αθήναι εκδ. Πυρσού, 1940. Ταλαιπωρημένο, χωρίς τα εξώφυλλα. €15

ΤΔζα6α Ζάππας Τάσος Ξένοι και δικοί μας τόποι. Ταξίδια. Μαυρίδης, Αθήνα 1981, σ. 228. Εξώφυλλο Μιγάλη Νικολινάκου. €17

ΤΔζη7 Ζήσης Σπύρος Καλότυχα βουνά. Ταξίδια. Το Ελληνικό Βιβλίο, Αθήναι, 1972, 8ο, σ. 110. Άκοπο. €12

ΤΔζι2 Ζιακόπουλος Ι. Νικ. Το οδοιπορικό ενός Ι. Χ.. 16000 χιλιόμετρα σε 50 ημέρες ... Δυτική και ανατολική Ευρώπη. Αθήναι 1962, 8ο, σ. 399. Πανόδετο. €22

ΤΔΗΩΣ42 ΗΩΣ Μηνιαία εικονογραφημένη επιθεώρησης, Περίοδος 3η, έτος 4ον, #42, Ιανουάριος 1961, σ. σ. 82. Με εικόνες από Σαντορίνη, Λευκάδα, Ικαρία, Καρδίτσα κτλ. €12

ΤΔ67 Θεοφανόπουλος Γεώργιος Τουριστικός και ταξιδιωτικός οδηγός της Ελλάδος, σ. 462, 1961. €14

ΤΔθρ8 Θρύλλος Άλκης Εκδρομές και ταξίδια. Σειρά δεύτερη. Δίφρος, 1963, 8ο, σ. 254. [Περιλαμβάνει επισκέψεις στην Ολυμπία, Κύθηρα, Κέρκυραμ Ζάκυνθο, Ψαρά, Σάμο, Δελφούς, Γιαννίνα, κ.α.] €18

ΤΔκαζ Καζάζης Φώτης Ελλάδα 1964 - 1976 / Hellas 1964 - 1976. Μετάφραση Κωνσταντίνος Χαρβάτης. Γαβριηλίδης, Αθήνα, 2012, 29X29 εκ., σ. 223. €25

ΤΔ59 Καλιτσούνακis Δημήτριος Εμμ. ΑΡΧΕΙΟΝ ΟΙΚΟΝΟΜΙΚΩΝ ΚΑΙ ΚΟΙΝΩΝΙΚΩΝ ΕΠΙΣΤΗΜΩΝ, τριμηνιαίον εκδιδόμενον υπό Δημητρίου Καλιτσούνακι, Αθήνα. Τόμος 32ος (1952), σ.314, Μεταξύ άλλων περιλαμβάνει Ζιούτου Γ. Η επιστημονική αποστολή στο Μωρηά και η περιγραφή του Ε. Κινέ. €15

ΤΔ186 Καλλιγιάς Μαρίνος (κείμενο) Εικόνες του ελληνικού χώρου μετά την απελευθέρωσιν. Υδατογραφίες και σχέδια C. Rottmann και L. Lange. Εμπορική Τράπεζα της Ελλάδος, Αθήνα, 1977, πλάγιο 8ο, σ. 60+37 φύλλα με εικόνες. €25

ΤΔκα4λ_ρ Καπράλος Δ. Κ. Ανά τα όρη: οδοιπορικοί σημειώσεις. Πάτριαι -- Βαλατούνα - Άγιος Ανδρέας -- Άγιος Ιωάννης -- Κερπινή -- Μέγα Σπήλαιον -- Καλάβρυτα -- Αγία Λαύρα -- Κλαπατσούνα. Αν Αθήναις, τυπ. Κωνσταντινίδου, 1886, μικρό 8ο, σ. 79. Η σελίδα τίτλου σε φωτοτυπία. [Ηλιού-Πολέμη, άρ. *1886.393] Πανόδετο. €40

ΤΔκα4μ Καραλής Γιάννης Μικρά ταξίδια. Θαλασσινά και στεριανά. Μέλισσα, Αθήνα, 1957, 8ο, σ. 154. Εξώφυλλο και διακόσμηση Μιχ. Νικολινάκου. Άκοπο. Με αφιέρωση του συγ.. €15

ΤΔ176 Καρατζά Ελένη Ο Edgar Quinet και η νέα Ελλάδα. Αθήνα, 1970, 8ο, σ. viii+90. Με αφιέρωση. €17

Ακα5α Καρδαμίτση-Αδάμη Μάρω Ανάκτορα στην Ελλάδα. Φωτογράφιση: Γιώργης Γερόλυμπος. Μέλισσα, Εθνικό Ιστορικό Μουσείο, 2009, 32x30 εκ., σ. 272. Πανόδετο με το αρχικό περικάλυμμα. [Επίσης Κατάλογος Περιηγητικά] €40

ΤΔκο6 Κόλλιας Αριστείδης Π. Αρβανίτες και η καταγωγή των Ελλήνων : ιστορική, λαογραφική, πολιτιστική, γλωσσολογική επισκόπηση. Αθήνα, 1983, σ. 510. Πανόδετο. €30

ΤΔκολ Κολοβού Κ. Μπίλλυ Ελλάδα η γαλάζια μας χώρα. Τρία ταξίδια για να γνωρίσουμε την Ελλάδα. Ταξίδι 1ο: Πελοπόννησος, Εφτάνησα, Δ. Στερεά, Ήπειρος. Αθήναι, χ.χ., 8ο, σ. 128. Με εικόνες. Χωρίς εξώφυλλα. €15

ΤΔκο6 Κοντογιάννης Ι. Δ. Μικροτάξια. 2η έκδοση. Δημητράκος, Αθήναι, 1937, σ. 135. Επιδιορθωμένη η ράχη. €16

ΤΔκο6α Κοντογιάννης Ι. Δ. Μικροτάξια. 2η έκδοση. Δημητράκος, Αθήναι, 1937, σ. 135. Σκληρό κάλυμμα με ράχη από πανί. €20

ΤΔκο6γ Κοντογιάννης Ι. Δ. Μικροτάξια. Δημητράκος, Αθήναι, 1935, σ. 112. Πανόδετο. €25

ΤΔ131 Κοντογιάννης Ι. Δ. Μικροτάξια. 3η έκδοση, Γωνιά του Βιβλίου, Αθήναι, 1946, σ. 124. €13

ΤΔκο7 Κόττου-Γραικιώτη Αλεξάντρα Εικόνες από την ελληνική ύπαιθρο. Αθήνα, 1980, σ. 116. Με αφιέρωση της συγ.. €11

ΤΔκο8 Κουβάρης Ι. Λεωνίδας (επιμ.) Νέα εικονογραφημένη Γεωγραφία – Άτλας της Ελλάδος. Τόμος Δ. Αθήναι : Αφοί Συρόπουλοι & Κ. Κουμουνδουρέας, 1964, 8ο, σ. 885. Πλούσια εικονογράφηση, σχέδια πόλεων, χάρτες, κ.α. Πανόδετο με το αρχικό περικάλυμμα. Μεταξύ άλλων καλύπτει την Αθήνα (σ.

385-457), Πειραιά (σ.458-477), Αττική (σ. 478-521), Στερεά Ελλάδα (σ. 544-726), Επτάνησα (σ. 727-803), Ήπειρο (σ. 804-880). €30

ΤΔκυ6 Κυπριάδης Α. Κωνστ. Α΄: Αναμνήσεις εκ ταξιδίων μου. Β΄ Επιστολαί από το Παρίσι. Φέξης, εν Αθήναις, 1902, 8ο, σ. 143. Απόδετο, χωρίς εξώφυλλα. [Περιλαμβάνει επίσκεψη στη Σαντορίνη (σ. 111-116) και σύντομες αναφορές σε Ολυμπία και Κύθνο] €40

ΤΔκυ7α Κύρος Α. Κ. Βλέποντας και γράφοντας (Ένας γύρος στην Ευρώπη). Αετός, Αθήναι 1947, 8ο, σ. 284. €20

ΤΔκυ7β Κύρος Α. Κ. Εδώ κι΄ εκεί (Ένας γύρος στην Ευρώπη). Αετός, Αθήναι 1952, 8ο, σ. 295. €20

ΤΔκω3_ρ Κωνσταντινίδης Άρης Τα θεόχτιστα : Τοπία και σπίτια στη σύγχρονη Ελλάδα. Φωτογράφιση Άρης Κωνσταντινίδης. 2η έκδ.. Ηράκλειο Κρήτης : Πανεπιστημιακές Εκδόσεις Κρήτης, 1995, τετράγωνο σχήμα (23x23εκ.), σ. 320. Πανόδετο με το αρχικό περικάλυμμα. [Επίσης Κατάλογος Αρχιτεκτονική] €25

ΤΜΑΘλεκ Λέκκος Π. Ευάγγελος Τα μοναστήρια του Ελληνισμού : ιστορία, παράδοση, τέχνη. Τόμος Β΄: Πελοπόννησος - Νησιωτική Ελλάδα. Ιχνηλάτης, Πειραιάς 1998, 34x26 εκ., σ. 557. Πανόδετο, με το αρχικό περικάλυμμα. [Επίσης Κατάλογος Περιηγητικά] €60

ΤΔ157 Λέλλος Β. Λεωνίδα Ελλάς : Ιστορία - Μουσεία - Μνημεία. Αθήναι, 1975, 8ο, σ. 260. €15

ΤΔλεω6 Λεονταράκης Σ. Γεωργ. Γεωγραφικά ταξίδια ανά πάσαν την υδρόγειον. Τόμος 1ος. Αθήναι [-1958], 8ο, σ. 82. Πολυγραφημένο. Με αφιέρωση. €17

ΦΒ150α Λούβαρις Ι. Ν. Νοσταλγικά περιπλανήσεις. Σειρά 2α: Από λόφο σε λόφο στην Κορυφή. Αθήναι, 1949, 8ο, σ. 156+εικόνες εκτός κειμένου. €18

ΤΔ132 Λυκούδης Στ. Εμμανουήλ Γύρω από τον τόπον μας. Διηγήματα. Εστία, εν Αθήναις, 1921, 8ο, σ. 217. (Καισαριανή, Χαϊδάρη, Αθήνα, Σούνιο, Αίγινα, Λιβαδειά, Κωπαΐδα, Πέτρα, Ανδρίτσαινα, κ.α.). Άκοπο αλλά εύθραυστο το ράψιμο, Χωρίς το πάνω εξώφυλλο. €20

ΤΔλυ Λυκούδης Σ. Εμμ. Οδοιπορικοί εντυπώσεις και αναμνήσεις: Ρόδος, Δωδεκάνησα - Ανάλεκτα (Λευκάδα-Ιθάκη, Ολυμπία - Φυγαλεία, κ.α). Εστία, Αθήναι, 1920, 8ο, σ. 140. Απόδετο. [Επίσης Κατάλογος Δωδεκάμησα] €20

ΤΔλυ5 Λυκούδης Σ. Εμμ. Οδοιπορικοί εντυπώσεις και αναμνήσεις: Ρόδος, Δωδεκάνησα - Ανάλεκτα (Λευκάδα-Ιθάκη, Ολυμπία - Φυγαλεία, κ.α). Εστία, Αθήναι, 1920, 8ο, σ. 140. Άκοπο, ταλαιπωρημένο χωρίς το πίσω ξώφυλλο. [Επίσης Κατάλογος Δωδεκάμησα] €30

ΤΔλυ6 Λυκούδης Σ. Εμμ. Σελίδες - Ποικίλα. Εστία, Αθήναι, 1921 [1920], 8ο, σ. 142. Περίπου το μισό βιβλίο καλύπτει το ναυάγιο των Αντικυθήρων. Χαλαρωμένο το ράψιμο. €25

ΤΔ71 Μακατούνης Α. Ζ. Η χώρα των Ολύμπιων Θεών – The country of the Olympian gods. Εκτακτη έκδοση του “εθνικοκοινωνικού” περιοδικού “Το Φρούριον”, εικονογραφημένο. Αθήναι 1949, σ. 112. €12

ΤΔμα5β Μακβέϋ Λίνκολν και Μάργκαρετ Ελληνικό ταξίδι. 2η έκδοση. Μετάφραση Λίνας Κάσδαγλη. Εικονογράφιση Μιχαήλ Δόρι. Εκδ. Κωνσταντινίδη & Μιχαλά, 1964, 8ο, σ. 265. Άκοπο. €20

ΤΔ3 Μαντζουρανή Ι. Κωνστ. Οδηγός εκδρομέων, τεύχος 1ον, Αρχαία Σικυών, Μέγα σπήλαιον, Καλάβρυτα, Αγία λαύρα, Πατραι, Μεσολόγγι, Ολυμπία, σ. 88, Αθήνα 1955. €8

ΙΧΑμαν6 Μαντής Αλέξανδρος Humfry Payne. Ελλάδαος περιήγησις. Αρχαιολογική και νεοελληνική πραγματικότητα στα χρόνια του μεσοπολέμου. Club Hotel Casino Loutraki, 2008, 30x20 εκ., σ. 174. [Επίσης Κατάλογος Περιηγητικά] €30

ΤΔ117 Μαυρουλίδου Λούλα Ταξίδια Α': Λυρικό προσκύνημα στους τόπους της αιώνιας Ελλάδας.

Αθήνα, 1954, 8ο, σ.95. Το ταξίδι περιλαμβάνει Κόρινθος, Ναύπλιον, Σπάρτη, Χλεμούτσι - Γλαρέντζα - Ανδραβίδα και Πάτρα. €12

ΤΔ136 Μακβέυ Λίνκολν και Μάργκαρετ Ελληνικό ταξίδι. Μεάφραση Λίνα Κάσδαγλη. Εικονογράφηση Μιχαήλ Δόρι. Αθήνα, 1964, 8ο, σ. 267. €22

ΤΔ137 Μαστρογιαννόπουλος Δ. Ηλίας Βυζαντινοί ναοί της Ελλάδος. Η Ζωή, Αθήνα, 1958, 8ο, σ. 121. €25

ΤΔ171 Μηνιαία Ακρόπολις Ο Γύρος της Ελλάδος. Τεύχος 1ον: Πειραιάς – Αττική. Τεύχος 2ον: Στερεά Ελλάς – Εύβοια. Τεύχος 3ον: Θεσσαλία. Τεύχος 4ον: Ήπειρος, Ιόνια. Τεύχος 5ον: Μακεδονία. Τεύχος 6ον: Άγιον Όρος - Θράκη. Τεύχος 7ον: Ανατολικό Αιγαίο. Τεύχος 8ον: Πελοπόννησος. Τεύχος 9ον: συνέχεια Πελοποννήσου, Κρήτη. Τεύχος 10ον: Αι Αθήναι και τα προάστεια. Πλούσια εικονογράφηση. Αθήνα, 1936, 8ο, σελίδες κάθε τεύχους 160. 10 τεύχη δεμένα σε δύο πανόδετους τόμους. (Πωλούνται και ατομικά τεύχη) €100

ΤΔμη_59 Μηνιαία Ακρόπολις Ο Γύρος της Ελλάδος. Τεύχος 5ον: Μακεδονία. Τεύχος 6ον: Άγιον Όρος - Θράκη. Τεύχος 7ον: Ανατολικό Αιγαίο. Τεύχος 8ον: Πελοπόννησος. Τεύχος 9ον: συνέχεια Πελοποννήσου, Κρήτη. 5 τεύχη δεμένα σε ένα τόμο με δερμάτινη διακοσμημένη ράχη. €60

ΤΔ171.1 Μηνιαία Ακρόπολις Ο Γύρος της Ελλάδος. Τεύχος 1ον: Πειραιάς – Αττική. Τεύχος 2ον: Στερεά Ελλάς – Εύβοια. Τεύχος 3ον: Θεσσαλία. Τεύχος 4ον: Ήπειρος, Ιόνια. Τεύχος 5ον: Μακεδονία. Τεύχος 6ον: Άγιον Όρος - Θράκη. Τεύχος 7ον: Ανατολικό Αιγαίο. Τεύχος 8ον: Πελοπόννησος. Τεύχος 9ον: συνέχεια Πελοποννήσου, Κρήτη. Τεύχος 10ον: Αι Αθήναι και τα προάστεια. Πλούσια εικονογράφηση. Αθήνα, 1936, 8ο, σελίδες κάθε τεύχους 160. 5 τεύχη δεμένα σε ένα τόμο με δερμάτινη διακοσμημένη ράχη. (Πωλούνται και ατομικά τεύχη) €

ΤΔ171.2α Μηνιαία Ακρόπολις Ο Γύρος της Ελλάδος. Τεύχος 7ον: Ανατολικό Αιγαίο. Τεύχος 8ον: Πελοπόννησος. Τεύχος 9ον: συνέχεια Πελοποννήσου, Κρήτη. Τεύχος 10ον: Αι Αθήναι και τα προάστεια. Πλούσια εικονογράφηση. Αθήνα, 1936, 8ο, σελίδες κάθε τεύχους 160. 4 τεύχη δεμένα σε ένα τόμο με δερμάτινη διακοσμημένη ράχη. (Πωλούνται και ατομικά τεύχη) €50

ΤΔμη5_Α Μηνιαία Ακρόπολις Ο Γύρος του Κόσμου. Τα τεύχη 1-12, 1934-1935, σ. 1600+848. Δώδεκα τεύχη δεμένα σε τρεις τόμους με δερμάτινη διακοσμημένη ράχη. €90

ΤΚΤΑΞμη8 Μητσοτάκης Κυριάκος Ταξιδιωτικά: Ελλάδα. Αθήνα, τυπ. Ιωλκός, 1969-1970, 8ο, σ. 302. [Επίσης Κατάλογος Περιηγητικά] €22

ΤΔμη Μητσοτάκης Κυριάκος Παραλλαγές σε γαλάζιο και πράσινο: Ταξιδιωτικό του ελληνικού χώρου. Αίγαρος, Αθήνα, 1961, 8ο, σ. 174. [Κρήτη, Μυτιλήνη, σάμος, Λέρος, Ρόδος, Λήμνος, Ολυμπία, Ναύπλιο, Μυκήνες, Δελφοί, Εύβοια, Σαλαμίνα, Πήλιο, μτσοβο, Άρτα, Καστοριά, Έδεσσα, Καβάλα, Πόρτο-Λάγο, Κέρκυρα]. €22

ΤΔμπ_ρ Μπαϊδέκερ - Ευαγγελίδης Οδηγός της Νέας Ελλάδος (ΝΕΑ ΕΛΛΑΣ ήτοι ιστορική, γεωγραφική, τοπογραφική και αρχαιολογική περιγραφή των νέων Ελληνικών χωρών: Ηπειρού, Θεσσαλίας, Μακεδονίας, νήσων και οδηγός σαφής και ακριβής των ταξιδιωτών και περιηγητών κατά το Γερμανικόν του Καρόλου Μπαϊδέκερ και Meyer και το γαλλικόν του Guide Joanne - Isambert υπό Τρύφωνος Ε. Ευαγγελίδου. Εν Αθήναις, τυπ. Δ- Γ. Ευστρατίου και Δ. Δελή, 1913, μικρό 8ο, σ. μη'+464+χάρτες. Πανόδετο. €70

- ΤΔμπ1_ρ [Μπαϊδεκερ] Ευαγγελίδης Ε. Τρ. - Γ. Σ. Μαυρογένης** Ελλάς ήτοι ιστορική, γεωγραφική, τοπογραφική περιγραφή της Ελλάδος και οδηγός των ταξιδιωτών και περιηγητών κατά το Γερμανικόν του Καρόλου Μπαϊδεκερ μετά χαρτών και πινάκων. Εν Αθήναις, τυπ. Δ. Γ. Ευστρατίου, 1901, μικρό 8ο, σ. 68+χάρτες και σχεδιαγράμματα. Πανόδετο, τάλαιπωρημένο, χωρίς τη ράχη και το πίσω κάλυμμα. €50
- ΤΔ184 Μπεντέλ Μωρίς** Ένα ειδύλλιο στην Ελλάδα. Μετάφραση Κ. Α. Σφαέλλου. Αθήνα, "Κορυδαλός", χ.χ., μικρό 8ο, σ. 143. €10
- ΤΔμυρ5 Μυριβήλης Στρατής** Απ' την Ελλάδα. Β' έκδοση. Εστία, χ.χ. [~1957], 8ο, σ. 286. [Κρήτη, Κύπρος, Πήλιο, Ρόδος, Μάνη] €20
- ΤΔ95 Νεαμονιτάκης Χρυσόστομος Ι.** Ταξιδεύοντας. Αθήναι 1953, σ. 55. Με φωτογραφίες από Άνδρο, Σύρο, κ.α. €12
- ΤΔνρ5γ Ντελόπουλος Κυρ.** Ex Graecia. Ένα φωτογραφικό οδοιπορικό. Αθήνα, 1989, 23Χ24 εκ., σ. 140. Πανόδετο με το αρχικό περικάλυμμα. €22
- ΤΔξε9 Ξεφλούδας Στέλιος (επιμ.)** Ταξιδιωτικά. Βασική Βιβλιοθήκη Αετού #22, Αθήναι, 1956, 8ο, σ. 349. Πανόδετο. Με αφηγήσεις των Μουστοζύδη (Δελφοί), Δραγούμη (Κωνσταντινούπολη), Βρατσάνου (Σάμος), Γαβρηλίδη, Ποταγού, Μωραϊτίδη, Πάλλη, Δροσίνη (Ρούμελη), Καρκαβίτσα (Θεσσαλία), κ.α. €25
- ΤΔ203 [Οικονομίδης] Oeconomides Anton** Griechenland - Paradies auf Erden. Athen, 1966, 4ο, p. 91+[2]. Έγχρωμη φωτογράφιση από Ύδρα, Μύκονο, Νάυπλιο, Άρτα, Γιάννινα, Σκύρο, Αθήνα, κ.α. €25
- ΤΔοι5δ_ρ Οικονομόπουλος Ι. Ηλίας** Το πανόραμα του Κόσμου. Συνεργασία των διασημοτέρων συγγραφέων της υφηλίου. Λεπτομερής περιγραφή πάσης χώρας, Παντός κράτους, πάσης πόλεως. Μετάφρασις και συμπλήρωσις Ηλία Ι. Οικονομοπούλου. Εν Αθήναις, εκδοτικόν κατάστημα Γεωργίου Δ. Φέξη, 1897, εκ του Τυπογραφείου Δεληγιάνη και Αδελφών Καλλέργη, 4ο, σ. 1188 ~ [Ηλιού-Πολέμη, άρ. *1897.701: Κυκλοφόρησε σε φυλλάδια (δείκτες: 1-123)]. Δεμένο με δερμάτινη ράχη αποκομμένο το πάνω καπάκι. Με πολλές ολοσέλιδες εικόνες. [Ο τόμος καλύπτει την Ελλάδα στις σ. 98-382 και την Τουρκία στις σ. 382-500. Το κεφάλαιο για την Αθήνα έχει γραφτεί από τον comte de Mouyκαι αυτό για την Κωνσταντινούπολη από τον Pierre Loti] €100
- ΤΔ37 Ουχτόμσκη Φ. Ε.** Το Ταξείδιον της Α.Α. Υψηλότητος του Τσάρεβιτς ανά την Ανατολήν μετά του πρίγκηπος Γεωργίου : 1890-1891 / Υπό του πρίγκηπος Φ. Ε. Ουχτόμσκη. Μετάφρασις εκ του Ρωσικού υπό Αγαθ. Γ. Κωνσταντινίδου. Μόνο ο 1ος τόμος, χωρίς τη σελίδα τίτλου, με πολλές εικόνες, περιλαμβάνει τα κομμάτια του ταξιδιού στην Ελλάδα (Πάτρα, Ολυμπία, Αθήνα) σ.368. Η βιβλιοδεσία χρήζει συντήρησης.
- ΤΔου7 Ουράνης Κώστας** Γλαυκοί δρόμοι. Αδριατική - Μεσόγειος - Αίγυπτος - Παλαιστίνη. Οι Φίλοι του Βιβλίου, 1947, 8ο, σ. 222. Αριθμημένη έκδοση. Ιδιωτική πανόδετη βιβλιοδεσία. €30
- ΤΔ120 Παγανέλης Σπυρίδων** Από της Ακροπόλεως εις την Άλτιν. Εν Νέα Υόρκη, τυπ. Ατλαντίδος, 1908, 8ο, σ. 103. Βιομηχανική πανόδετη βιβλιοδεσία. €25
- ΤΔ81 Παναγιωτόπουλος Ι. Μ.** Θέσεις και αντιθέσεις του Ελληνικού τοπίου: Μία ομιλία, Ελληνική Περιηγητική Λέσχη, 1953, σ. 43. Τυπώθηκε 2000 αντίτυπα. Με αφιέρωση του σ.. €18
- ΤΔ126χαρ Παναγιωτόπουλος Μ. Ι.** Ελληνικοί ορίζοντες. Ξυλογραφίες Ευθ. Παπαδημητρίου. Έκδοση "Πυρσού", Αθήνα, 1940, 8ο, σ. 326. (Επίσης Κατάλογος Χαρακτική) €50
- ΤΔπα5β Παναγιωτόπουλος Μ. Ι.** Ελληνικοί ορίζοντες. Ξυλογραφίες Ευθ. Παπαδημητρίου. Έκδοση "Πυρσού", Αθήνα, 1940, 8ο, σ. 326. Πανόδετο, χωρίς τη σ. Τίτλου, κομμένο εσωτερικά το ράψιμο. €20

ΤΔ207 Παπαδάκης Στ. Φυσιογραφία της Ελλάδος. Σύλλογος προς Διάδοσιν Ωφέλιμων Βιβλίων, Αθήναι, 1959, 8ο, σ. 120. Με φωτογραφίες. €14

ΤΔπα4_ρ Παπαδήμου Δημ., Γ. Μανουσάκης Η Ελλάδα που φεύγει. Ολκός, Αθήνα, 1974, 23χ21 εκ., χ.α.σ. Φωτογραφικό λεύκωμα. €35


ΤΔ209 Παπαδήμου Α. Δημ. Από το οδοιπορικό στον ελληνικό χώρο (Ακραφία..., Μονή Πελαγίας, Λίμνη Κωπαΐδος - Νήσος Άρνη (Γλα)). Αθήναι, 1964, 8ο, σ. 31. €14

ΤΔπα7 Παπαδήμος Δημήτρης Η Ελλάδα που φεύγει. Φωτογραφικό λεύκωμα. Αθήνα, 1981, πλάγιο σχήμα, σ. 221. Πανόδετο με το αρχικό περικάλυμμα. €35

ΤΔΠ1 Πολεβοΐ Μπορίς Εντυπώσεις μου από την Ελλάδα, μετάφραση Κ. Δεληκάρη, επιμ. Δ. Φραϊμή, Αθήνα 1959, 8ο, σ. 56. €10

ΤΔπο8 Πούκεβιλ Φραγκίσκος - Κάρολος - Ούγγος - Λαυρέντιος Ταξίδι στην Ελλάδα: Μακεδονία - Θεσσαλία. Μεταφρ. Νίκη Μολφέτα. Τολίδης, 1995, σ. 334. €20

ΤΔπρ4α_ρ Πρίγκιψ Πέτρος Απ' Αθηνών εις Καλκούτταν: Ταξιδιωτικά εντυπώσεις. Επιμέλεια Α. Σκανδάμη. Αθήναι 1940, σ. 116+πορτραίτο. Άκοπο αντίτυπο. [Επίσης Κατάλογος Βασιλική Οικογένεια] €60



ΤΔπρ4β_ρ Πρίγκιψ Πέτρος Απ' Αθηνών εις Καλκούτταν: Ταξιδιωτικά εντυπώσεις. Εκδοσις Β'. Επιμέλεια Α. Σκανδάμη. Αθήναι 1941, σ. 111+πορτραίτο+χάρτης. Άκοπο αντίτυπο. [Επίσης Κατάλογος Βασιλική Οικογένεια] €40

ΤΔπυ6α Πυζόλ Π. Ιούλιος Τοπογραφικός και χιλιομετρικός οδηγός Αθηνών - Πειραιώς - Ελλάδος. Αθήναι, 1936, μικρό 8ο, σ. 400. €35

ΤΔπυ6β Πυζόλ Π. Ιούλιος Ελλάς - Οδικόν δίκτυον. [~1955], 43 φύλλα. Σε σπράλ. €20

ΤΔπυρ_Ρ Πυρσός Ελλάς. Ο τόμος 10 της Μεγάλης Ελληνικής Εγκυκλοπαίδειας που καλύπτει αποκλειστικά την γεωγραφία και ιστορία της Ελλάδας. 1934, μεγάλο σχήμα, σ. ιε'+1079. Δεμένο με δερμάτινη ράχη. €80

ΤΔ195_ρ Σατωβριάνδος Σατωβριάνδου οδοιπορικών εκ Παρισίων εις Ιεροσόλυμα και εξ Ιεροσολύμων εις Παρισίους. Μεταφρασθέν εκ του Γαλλικού υπό Εμμ. Δ. Ροΐδου. Τόμος Α'+Β' (από 4). Αθήνα, Αυγή, 1860. 8ο, σ. ι'+253+ 271. Ταλαιπωρημένο. [Περιλαμβάνει "Το υπόμνημα περί Ελλάδος" και την περιήγηση του σ. στην Ελλάδα κατά την μετάβαση προς Ιεροσόλυμα]. €110

ΤΔσα7 Σατωβριάνδος Σατωβριάνδου οδοιπορικών. Τόμοι Α'+Β'. Μετάφραση: Ροΐδης Εμμανουήλ. Επιμέλεια Τάσος Βουρνάς. Τολίδης, Αθήνα, 1979, σ. ι'+271+256+[5]. €45

ΤΔσι6_Σ Σιμόπουλος Κυριάκος Ξένοι ταξιδιώτες στην Ελλάδα (Δημόσιος και ιδιωτικός βίος, λαϊκός πολιτισμός, Εκκλησία και οικονομική ζωή, από τα περιηγητικά χρονικά) 4 τόμοι: Α': 333 μ.Χ - 1700, Β': 1700-1800, Γ1': 1800-1810, Γ2': 1810-1821. 5η έκδοση. Αθήνα, 1984-1985. €60

ΤΔ91β Σκανδάμης Ανδρέας Το ταξίδι ενός πρίγκιπος : Μεγάλη Ελλάς - Αίγυπτος - Παλαιστίνη - Συρία - Ιράκ - Ιράν - Θιβέτ - Ινδία. Αθήναι 1940, σ. 111+πορτραίτο+χάρτης. Επιμέλεια Α. Σκανδάμη. Άκοπο αντίτυπο. Πρόκειται για τη 1η έκδοση του ΤΔ90.Χωρίς εξώφυλλα. (Επίσης Κατάλογος Βασιλική Οικογένεια) €50

ΤΔτσ5 Τσιγκάκου Φανή-Μαρία (επιμ.) Ανακαλύπτοντας την Ελλάδα. Ζωγράφοι και περιηγητές του 19ου αιώνα Εκδόσεις Thames+Hudson, 1981, ~30x20 εκ., σ. 208. Πανόδετο με το αρχικό περικάλυμμα. €40

ΤΔυπ6γ Υπουργείον Εσωτερικών Πίνακες Δήμων και Κοινοτήτων του κράτους. Τεύχος Β': Νέαι Χώραι. Εν Αθήναις, τυπ. Θεοδωροπούλου, 1920, 4ο, σ. [8]+312. €60

ΤΔφε7 Φέρμορ Πάτρικ Λη (Patrick Leigh Fermor) Ρούμελη. Οδοιπορικό στη Βόρεια Ελλάδα. Μετάφραση: Λίνα Κάσδαγλη. Ωκεανίδα, Αθήνα 1991, σ. 374. €17

ΤΔ125 Φιλαδελφεύς Αλέξανδρος Ο Ερμής του Πραξιτέλους ως παιδαγωγός, έκδοσις 2α, εν Αθήναις, Σαλίβερος, 1900, 8ο, σ. 190. Δεμένο μαζί του ίδιου: 1888 - Στρατιωτικά αναμνήσεις. Εν Αθήναις, Β. Γαβριηλίδης, 1891, 8ο, σ. 46. Δεμένο μαζί του ίδιου: Αιγυπτιακά σκαριφήματα, εν Αθήναις, 1892, 8ο, σ. 96. Δεμένο μαζί του ίδιου: Σκαριφήματα εκ του ανά τον Αίμον ταξειδίου μου. Εν Αθήναις, τυπ. Ιγγλέση, 1891, σ. 80. Δεμένο μαζί του ίδιου: Der pan in der anriken kunst - Eine arcaeologische und aesthetische studie. Athen, 1899, s. 23. 5 έργα δεμένα μαζί σέ ένα τόμο με δερμάτινη διακοσμημένη ράχη. Συντηρημένα το αρχικά λιθόγραφα εξώφυλλα. €120

ΤΔ127 Φιλαδελφεύς Αλέξανδρος Αιγυπτιακά σκαριφήματα, εν Αθήναις, 1892, 8ο, σ. 96. Απόδετο. €20

ΤΔ128 Φιλαδελφεύς Αλέξανδρος Σκαριφήματα εκ του ανά τον Αίμον ταξειδίου μου. Εν Αθήναις, τυπ. Ιγγλέση, 1891, σ. 80. €30

ΤΔφλ9γ Φλωμπέρ Γουσταύος Το ταξίδι στην Ελλάδα, Δεκέμβριος 1850 - Φεβρουάριος 1851. Μεταφρ. Π. Α. Ζάννας. Ολκός, Αθήνα, 1989, σ. 180. €17




ΤΔχα5 Χάινε Ερρίκος (H. Heine) Ταξιδιωτικές εικόνες. Μεταφρ. Ι. Ν. Γρυπάρη. Ελευθερουδάκης, εν Αθήναις 1925, 8ο, σ. 207. Δεμένο με ράχη από πανί. €15

ΤΔχα6δ Χάρης Πέτρος Παλιοί και νέοι δρόμοι. Ευρώπη 1956 - Μεσόγειος - Ο Ωκεανός - Νέα Υόρκη - Ελληνική γη. Δίφρος, 1957, 8ο, σ. 114. Εξώφυλλο Δαρζέντα. €15

ΤΔχρ8β Χρυσινά Ελένη Πόλεις και ιστορίες. 174, σ. 125. €12

ΤΔψυ8β Ψυχάρης Το ταξίδι μου. Έκδοση Γ'. Ελευθερουδάκης, Αθήναις, 1926, μικρό 8ο, σ. 282. Πανόδετο. €22

ΤΔ403_ρ ____ Album Universel : Photographies et descriptions des principales curiosités monumentales et pittoresques de toutes les parties du monde. Deuxième série. Paris, BOULANGER, s.d. [~1910], oblong in 8, 360 pages augmentées de nombreuses illustrations en noir et blanc hors texte. Μεταξύ άλλων περιλαμβάνει 16 ολοσέλιδες εικόνες από την Κωνσταντινούπολη και 16 ολοσέλιδες εικόνες εκτός κειμένου από την Ελλάδα (Πειραιάς, Αθήνα, Φάληρο, Κέρκυρα, Πάτρα, Κόρινθο, Μέγαρα) και τις περιγραφές στις σ. 273-280 και 257-264 αντίστοιχα. Πανόδετος τόμος. €120



- ΤΔΗ1** ____ Hellas-Jahrbuch 1929. Organ der Deutsch-Griechischen Gesellschaft - Κήρυξ Συνδέσμου φιλικών σχέσεων μεταξύ Γερμανίας και Ελλάδος, Hamburg, Friederichsen, de Gruyter & Co. 1929, 8°, 166 S. mit 12 Tafeln. Τα κείμενα περιλαμβάνουν Γ. Ν. Κορινιά: Το νέον Ελληνικόν θαύμα"; Ιω. Ανδρεάδου: "Ελληνική ορθόδοξος Κοινότης Μονάχου"; Α. Λ. Evangelidis "Die Stadt Cavalla" κ.α. Οι 22 φωτογραφίες σε 12 σελίδες περιλαμβάνουν τη Γλυφάδα, Καβάλα, τη κατασκευή του ηλεκτρικού στην οδό Αθηνάς και Ομόνοια, τη Ρόδο, και τη κατασκευή του φράγματος του Μαραθώνα. €65
- ΤΔ154** ____ Hommages à la Grèce. Introduction de Vassily Photiadès. Textes de Renan, Thibaudet, Maurras, Barrès, Michelet, Lacretelle, Ramuz; avec 12 hors-texte photographiques. La Guilde du Livre, Lausanne, 1942 - 204pages, reliure de l'éditeur. €40
- ΤΔ402_p** ____ Les capitales du monde. Administration de l'univers illustré, Paris, 1896, in-4, 632 pages augmentées de nombreuses gravures en noir et blanc dans et hors texte. Reliure toile. (Paris , St Pétersbourg , New York , Constantinople , Rome , Athènes , Tokio , Vienne , Lisbonne , Pekin , Genève , Bucarest , Le Caire , Alger , Stockholm , Berlin , Londres , Mexico , Rio de Janeiro , Amsterdam , Christiana , Copenhague , Bruxelles , Calcutta , Madrid). Η περιγραφή της Αθήνας περιλαμβάνει 14 εικόνες. €120
- ΤΔ400let_p** ____ Lettres edifiantes et curieuses. Ecrites par des missionnaires de la Compagnie de Jesus, Memoires du Levant Collectif (peres S.J.), 2 tomes a un volume. Imprimerie de Bethune/ Gaume freres Paris 1829, in-12, p. xx,262 + 264pp. Reliure cart. dos en cuir. Περιλαμβάνονται, μεταξύ άλλων, ανταποκρίσεις απο τη Κωνσταντινούπολη, τη Σμύρνη, τη Θεσσαλονίκη, τη Χίο, τη Νάξο και τη Σαντορίνη (με ξεχωριστό κεφάλαιο και περιγραφή για τις εκρήξεις του ηφαιστείου το 1707/8). [Επίσης Κατάλογος Σαντορίνη, Κεφάλαιο Σπάνια] €250
- ΤΔ208** ____ Permanence de la Grèce. Textes de t' Serstevens, M. Chatzidakis et Y. Florenne. Supplement, La Revue Francaise, 1965, 4o, p. [24]. €17
- ΤΔ401** ____ Permanence de la grèce. Broché bleu couverture illustrée (dessin de Georges Braque). Les cahiers du sud, 1948, in-8, 386pp. €30
- ΤΔ217p** ____ The Modern Traveller - Greece. Vol II (of 2). James Duncan, London, 1826, 16mo, pp 336. Half leather & marbled boards. Six plates: Argos, Corinth, Patras, Eleutherai, Athens, Aegina. Με κεφάλαια για τις περισσότερες περιοχές της Πελοποννήσου, Αργοσαρωνικό, Αθήνα, Λειβαδιά κ.α. και λιθογραφίες για Άργος, Κόρινθο, Πάτρα, Ελευθεραί, Αθήνα και Αίγινα. €100
- ΤΔ114** ____ Tourism in Greece 1977. Byzantine Greece. Εκδόσεις Tourism in Greece, 1977, σ. 214. €10
- ΤΔΑ405** ____ Tourism in Greece 1965. Drawings by Manos Argyrakis. Hellenews, [1965], large 8o, p. 210+folding map of Greece. €20

TΔ404_p ____ Griechenland, das land der traume. Automobil und Touringclub Griechenland [Λέσχη Περιηγήσεων και Αυτοκινήτου]. Perilla/Athen 1930, 29 S. [τυπ. Ασπιώτη-ΕΛΚΑ] Με 11 επικολλημένες εικόνες του Perilla (Άρτα, Κόνιτσα, Κόρινθος, Τήνος, Αιτωλικό κ.α) Ταλαιπωρημένο. €30

TΔ307_P ____ Wild Flowers of Greece. Athens, Goulandris Botanical Museum, 1968, ~37x28 cm., p. xxxii+206+index. Text by Constantine N. Coulimis, painted by Niki A. Goulandris, edited by W.T. Stearn. Lithography and printing by J. Makris. Cloth binding with original dust jacket. Small tears at the dust jacket. [Επίσης Κατάλογος Γεωργία/Ανθοκομία] €90



TΔ406 ____ Leben in Griechenland 1834 und 1835. Bettina Schinas, geb.von Savigny Briefe und Berichte an ihre Eltern in Berlin. Herausgegeben und erläutert von Ruth Steffen. Munchen,2002, ~30X20cm., s. 320. Πανόδετο με το αρχικό περικάλυμμα. €25

TΔab6 About Edmond Le roi de montagnes. Illustrations de Gustave Dore. P;ariw, Lefitte, s.d. [~1920], 8o, p. 120. Reliure toile. [Οι ληστές στην Ελλάδα στα μέσα του 19ου αιώνα] €25

TΔada_p Adams T. William (Optic, Oliver) Cross and Crescent, or Young America in Turkey and Greece. Lee and Shepard, 1873, 12mo, p. 347. Decorative cloth bibnding. €50

TΔal4 Alderfer, Harold Freed I Like Greece. Bald Eagle Press, State College, PA, 1956, 8vo, p. 240. Cloth binding. €25

TΔ188 Anderes B. Grece. SILVA ZURICH. NON DATE. In-4 Carré. Relié, Jaquette. Bon état. Couv. convenable. Dos satisfaisant. Intérieur frais. 127 pages - Nombreuses illustrations en couleurs contre-collées - Jaquette en couleurs et en bon etat. €45

TΔan7Anthony Anne Greek Holiday. Icaros, Athens Greece, 1957, 8o, p. 427+~40 pages with photographs. Cloth binding without the dustwrapper. [Οι παραπάνω από 50 εικόνες περιλαμβάνουν Κρήτη, Καστοριά, Μύκονο και Σκύρο] €25

TΔarc2_p Archives des Missions Scientifiques et Littéraires 2eme serie, Tome VI. Paris, Imprimerie Impériale, 1868, p. 616 plus 2 planches. Incluant: Peinture de genre dans l'Antiquité by Gebhart p.1-62- Documents relatifs à l'histoire de France p.63-138- Mission littéraire en Angleterre et en Ecosse p.139-272- Etudes médicales en Allemagne p.273-294- Eclipse du soleil le 18 août 1868 p.295-304- Recherches faites au British Museum et au Record Office p.305-422- Notes sur les manuscrits Hébreux existant dans quelques bibliothèques de l'Espagne et du Portugal p.423-436 - Mission en Asie centrale by Lejean p.437-448- Mission météorologique en Hongrie et en Turquie, en Grèce et en Italie by Marte-Davy p.457-468 - Emplacement et le vocable des églises chrétiennes en Grèce by M.L. Petit de Julleville p.469-532. Reliure avec cuir au dos. €100


TΔarc3_p Archives des Missions Scientifiques et Littéraires 2eme serie, Tome II. Paris, Imprimerie Imperiale, 1865, p. 533. Περίπου ο μισός τόμος είναι αφιερωμένος σε μία μελέτη για τους Δελφούς (P. Foucart "Memoire sur les ruines et l'histoire de Delphes", p. 1-230) ενώ στη μελέτη "Mission scientifique

en Orient” του M.E.Miller περιλαμβάνονται ανταποκρίσεις από το Άγιον Όρος και τη Θάσο. Reliure avec cuir au dos. [Επίσης Κατάλογος Στερεά Ελλάδα] €120

T1arc.68_p Archives des Missions Scientifiques et Littéraires 2eme serie, Tome Veme. Paris, Imprimerie Imperiale, 1868, p. 616. Incluant: Peinture de genre dans l'Antiquité by Gebhart p.1-62- Documents relatifs à l'histoire de France p.63-138- Mission littéraire en Angleterre et en Ecosse p.139-272- Etudes médicales en Allemagne p.273-294- Eclipse du soleil le 18 août 1868 p.295-304- Recherches faites au British Museum et au Record Office p.305-422- Notes sur les manuscrits Hébreux existant dans quelques bibliothèques de l'Espagne et du Portugal p.423-436 - Mission en Asie centrale by Lejean p.437-448- Mission météorologique en Hongrie et en Turquie, en Grèce et en Italie by Marte-Davy p.457-468 - Emplacement et le vocable des églises chrétiennes en Grèce by M.L. Petit de Julleville p.469-532 Reliure demi chagrin. €60

T1aug_p Augé de Lassus Lucien Voyage aux sept merveilles du monde. Hachette 1886, Hachette, Bibliothèque des merveilles, Paris, 1886, in-12 cartonné, 294 pages. Couverture pleine percaline rouge, plats décorés. 3è édition. Illustrée de 21 gravures dessinées sur bois, au sommaire : le Colosse de Rhodes, le tombeau de Mausolée, le temple de Diane, le Jupiter d'Olympie, le phare d'Alexandrie, les pyramides, les jardins suspendus de Babylone. Με κεφάλαια για τον Κολοσσό της Ρόδου, τον Δία της Ολυμπίας και το φάρο της Αλεξάνδρειας. €50

T1ba.09β_p Baedeker Karl Greece, Handbook for Travellers, 4th revised ed., 1909, sixteen maps (many folding) and thirty plans, folding panorama of Athens+folding map in back pocket. Orig. cloth gilt. This was the last English ed. before the Balkan Wars, 1912, The Great War, 1914-18 and the Greek/Turkish War, 1922, and shows the country before the enormous changes that took place. Οι διαστάσεις του πανοράματος των Αθηνών είναι 16*70 εκ. Οι χάρτες περιλαμβάνουν την Αθήνα, Πειραιά, Κέρκυρα, Μαραθώνα, Αίγινα, Λαύριο, Σαντορίνη, Πλαταίες, Κέρκυρα, Λευκάδα, Ιθάκη, Ολυμπία, Κόρινθο, Σπάρτη και Κρήτη. Τα σχέδια πόλεων μεταξύ άλλων περιλαμβάνουν την Αθήνα, Πειραιά, Πάτρα, Ναύπλιο κ.α. (Επίσης Κατάλογος Αθήνα) €



T1107_p Baedeker Karl Greece, Handbook for Travellers, 4th revised ed., 1909, sixteen maps (many folding) and 28 plans, orig. cloth gilt. This was the last English ed. before the Balkan Wars, 1912, The Great War, 1914-18 & The Greek/Turkish War, 1922, and shows the country before the enormous changes that took place. Όπως το T172 αλλά χωρίς το πανόραμα και το σχεδιάγραμμα των Αθηνών καθώς και το σχέδιο της Ακρόπολης. Με έντονα σημάδια υγρασίας. €70


ΤΔ197_ρ Baedeker Karl The Mediterranean seaports and sea routes, including Madeira, the Canary Islands, the coast of Morocco, Algeria, and Tunisia. Handbook for travellers. Published Karl Baedeker, Leipzig, 1911, small 8o, xxxvi, 607 pages. With 38 maps and 49 plans. Με περιηγήσεις, συνήθως με χάρτες και σχέδια πόλεων, σε Αλεξάνδρεια, Αθήνα, Σμύρνη, Κωνσταντινούπολη, Κέρκυρα, Οδησσό κ.α.. Πανόδετο. €100

ΤΔ38 BAKER (James) La TURQUIE, le pays, les institutions, les moeurs. Dreyfous Paris S. d. (1882) - In-8 de 2 ff.n.ch. 432 pp., Ouvrage traduit de l'anglais par M. J. de Caters (Weber 758). Nouveau dos a cuir. [Turquie d'Europe. Παρα τον ευρύτερο τίτλο, το βιβλίο αφορά στην Ευρωπαϊκή Τουρκία και ασχολείται με τα έθιμα και τους πληθυσμούς τω Βαλκανίων] €180

ΤΔ115ρ Barrington Russell Through Greece and Dalmatia: A Diary of Impressions Recorded by Pen. Adam & Charles Black, London 1912 - 263 pp. Blue cloth with yellow titles. €65

ΤΔba.89_ρ Barthelemy (Jean-Jacques) Voyage d'Anacharsis en Grèce vers le milieu du quatrième siècle d'avant l'ère vulgaire. Paris, Etienne Ledoux Libraire 1822 - Sept volumes in-8°, p. XVI + 256 + 380 + 362 + 370 + 356 + 326 + 290 pages. Complet de la carte dépliant de "La Grèce et ses îles" par M. Barbier du Bocage. Μαζί: Recueil de cartes géographiques, plans, vues et médailles de l'Ancienne Grèce, relatifs au voyage du jeune Anacharsis, précédé d'une analyse critique des cartes.

Paris., Herve., 1791, 28 x 21 cms, iv pages avec titre+31 planches gravées. Reliure en veau. Πλήρες αντίτυπο του κυρίως έργου σε 2η έκδοση με τους 7 τόμους σε δερμάτινη διακοσμημένη βιβλιοδεσία της εποχής και τον άτλαντα 1791 με τις 31 χαλκογραφίες (χάρτες, σχέδια κτλ) σε χαρτόδετο τόμο. [Επίσης Κεφάλαιο Σπάνια] €650



ΤΔ100α_ρ Barthelemy (Jean-Jacques) Abrégé du voyage d'Anacharsis en Grèce vers le milieu du quatrième siècle d'avant l'ère vulgaire. Orne de gravures par V. Eugene. A Limoges, chez Barbou, 1838, in-12, p. 288+264+planches+carte pliante. Reliure cuir, nouvel dos. €70

ΤΔba6_ρ Barthelemy (Jean-Jacques) Voyage du jeune Anacharsis en Grèce. Firmin Didot frères, 1839, 8o, p. xxxii+762. Bound with decorated leather back. €90


ΤΔba1_ρ Barthelemy (Jean-Jacques) Recueil de cartes géographiques, plans, vues et medailles de l'ancienne Grece relatifs au voyage du jeune Anacharsis en Grèce. Paris, Garnery, 1819, p. 19+27 planches. Reliure plein veau, dos cache. €200

ΤΔbar7_ρ Bartlett William Henry Footsteps of Our Lord And His Apostles In Syria, Greece, and Italy: A Succession of Visits to the Scenes of New Testament Narrative. 3rd edition. London: Arthur Hall, Virtue & Co., 1852, 8o, p. [6]+237+24 steel engravings. Decorative cloth binding. Με 24 ξυλογραφίες εντός και 24 ατσαλογραφίες εκτός κειμένου (περιλαμβανομένων για Ρόδο, Αθήνα, Σμύρνη κ.α..) €150

TΔbau_ρ Baud-Bovy D. L' Image de la Grece et de la Serbie. Photos F. Boissonnas. Paris, editions Jean Budry, 1921, in- 4. Comprenant: 1. Athènes ancienne (texte de W. Deonna, 48 photos). 2. Athènes moderne (texte de G. Arvanitakis, 48 photos). 3. L 'Epire (texte de D. Baud-Bovy, 48 photos+map). 4. La Macédoine occidentale (texte de D. Baud-Bovy, 48 photos). 5. Le Berceau des Serbes (texte de D. Baud-Bovy, 48 photos). Reliure pleine toile rouge éditeur avec "La Grèce" dorée sur le premier plat.
[Επίσης Κεφάλαιο Σπάνια] €330

TΔbe_ρ Bennett, Arnold Mediterranean Scenes, Rome - Greece – Constantinople, Cassell, 1928. First Edition, 4to. Limited edition of 1,000, of which this is no.636. 84 pp, brown cloth covered boards, a little worn to corners. 40 illustrations, of antiquities, scenes of Constantinople etc. A record of a journey - from Easter day in Rome, through Greece and her islands and Istanbul. €60

TΔbe6_ρ Bertrand Louis La Méditerranée. Editions Alpina, Paris, 1929, 4o (34x25 cm), 160 pages. 15 aquarelles de Marius Hubert-Robert, nombreuses photographies en noir et blanc de Fréd.Boissonnas. Δεμένο με δερμάτινη ράχη και γωνίες, επιδιορθωμένη η ένωση με το πίσω καπάκι. Οι σελίδες 68-92 αφορούν στην Ελλάδα. €160




TΔ143_ρ Béquignon, Yves Les Guides Bleus : Grèce. Hachette, Paris 1932 - XCI + 659 pp., cartonnage de l'éditeur. Complet de toutes les cartes, dont la grande carte dépliant de la Grèce in-fine. Φθορές στο κάλυμμα. €40

TΔ143a_ρ Béquignon, Yves Les Guides Bleus : Grèce. Hachette, Paris 1935 - XCI + 659 pp., cartonnage de l'éditeur. Complet de toutes les cartes, dont la grande carte dépliant de la Grèce in-fine. €30

TΔ143b_ρ Béquignon, Yves Les Guides Bleus : Grèce. Hachette, Paris 1956 - LXXXIV + 703 pp., cartonnage de l'éditeur. Complet de toutes les cartes, dont la grande carte dépliant de la Grèce in-fine. €20

TΔber_ρ Berard Victor (Photographies de Fred Boissonnas) Dans le sillage d'Ulysse. Album Odysseén. Paris, Armand Colin, 1933, in-4 (26,5 x 22,2 cm), 9 pages de texte suivies de 165 planches de photos en héliogravure + Une carte dépliant. Οι φωτογραφίες του Boissonnas περιλαμβάνουν την Ιθάκη, Λευκάδα, Μεγανήσι, Κεφαλονιά, Καΐαφα, Πύλο, Κέρκυρα κ.α. €150



TΔbi6 Billy Andre La Grece. Couverture de Paul Bret. Ouvrage orné de 186 héliogravures. Grenoble: B. Arthaud, 1942, in-8, 204 pages. (Με φωτογραφίες για Αθήνα Πειραιάς Καστέλλα Πασαλιμάνι Μετέωρα Λαμία Δαυλίδα Δελφοί Παρνασσός Αράχωβα Δαφνί Ελευσίνα Κόρινθος Ναύπλιο Μέγα Σπήλαιο Γιάννινα Μέτσοβο Αίγινα Χαλκίδα Σύρος Μύκονος Νάξος Σαντορίνη Κρήτη Χανιά Κέρκυρα). €40

TΔ24 Binyon, Laurence (Editor) The Letters of Maurice Hewlett To Which is Added a Diary in Greece, 1914 Methuen & Co, London, 1926. Hardcover. 1st UK Edition. Some related information tipped-in. Some penciled comments on front end papers and title page. Το ημερολόγιο αφορά ένα ταξίδι στη Πελοπόννησο, Αθήνα και Θεσσαλία. €40

TΔ58a_p [Boissonnas Fred.] El turismo en Grecia. Texto y fotografias de Fred Boissonnas. Ginebra, ediciones Paul Trembley, 1930, small 8o, p. 96. Οι φωτογραφίες περιλαμβάνουν Μύκονο, Πάργα, Τήνο, Έδεσσα, Διακοφτό, Αθήνα, Πύλο, Ανδρίτσεινα, ενδυμασίες, Αυλίδα, Μετέωρα, Τέμπη, Όλυμπο, Σκοτίνα, Κλεισούρα, Ταύγετο, Δελβινάκι, Ξάνθη, Γεννάδειος, Γοργοπόταμος, Νέστος, τρύγος, Πύργος, Γαστούνη, οινοποιία Καμπάς και Πουρής, καπνά καλλιέργια, Πειραιάς, Άθως. €45


TΔ58γ_p [Boissonnas Fred.] Der tourismus in Griechenland, text und photographien von Fred Boissonnas, p. 96, Genf, verlag Paul Trembley, 1930. Οι φωτογραφίες περιλαμβάνουν Μύκονο, Πάργα, Τήνο, Έδεσσα, Διακοφτό, Αθήνα, Πύλο, Ανδρίτσεινα, ενδυμασίες, Αυλίδα, Μετέωρα, Τέμπη, Όλυμπο, Σκοτίνα, Κλεισούρα, Ταύγετο, Δελβινάκι, Ξάνθη, Γεννάδειος, Γοργοπόταμος, Νέστος, τρύγος, Πύργος, Γαστούνη, οινοποιία Καμπάς και Πουρής, καπνά καλλιέργια, Πειραιάς, Άθως. €45

TΔboi6_p Boissonnas Fred. Le tourisme en Grece, texte et photographes de Fred Boissonnas, p. 96, Geneve, éditions Paul Trembley, 1930. Οι φωτογραφίες περιλαμβάνουν Μύκονο, Πάργα, Τήνο, Έδεσσα, Διακοφτό, Αθήνα, Πύλο, Ανδρίτσεινα, ενδυμασίες, Αυλίδα, Μετέωρα, Τέμπη, Όλυμπο, Σκοτίνα, Κλεισούρα, Ταύγετο, Δελβινάκι, Ξάνθη, Γεννάδειος, Γοργοπόταμος, Νέστος, τρύγος, Πύργος, Γαστούνη, οινοποιία Καμπάς και Πουρής, καπνά καλλιέργια, Πειραιάς, Άθως. €45

TΔβον5γ_p Bon Antoine (photo.), Chapoutier Fernand Retour en Grece. Introduction de Fernand Chapoutier. P. Paul Hartmann, 1938, in-8, [4]pp de texte, 136 ill. phot. h.-t. d'Antoine Bon reproduites en heliogravure. (εικόνες από Πειραιά, Αθήνα, Κύμη, Χαλκίδα, Χαιρώνεια, Πόρο, Δημητσάνα, Ναύπλιο, Κυπαρισσία, Μονεμβασιά, Μύκονο, Σύρα, Σαντορίνη, Χανιά, Χίο, Μυτιλήνη, Μόλυβο, Θάσο, Σαμοθράκη, Άγιον Όρος, Βέροια, Έδεσσα, Καστοριά, Μετέωρα, Βόλο, Κεφαλονιά, Ζάκυνθο, κ.α.) €40

TΔbo6.1δ_p Bon Antoine (photo.), Chapoutier Fernand En Grece. Introduction de Fernand Chapoutier. Kuffmann, Athenes, 1937, in-8, [8]pp de texte, 118 ill. phot. h.-t. d'Antoine Bon reproduites en heliogravure. (εικόνες από Κόρινθο, Αθήνα, Σούνιο, Μαρκόπουλο, Πειραιά, Δελφούς, Ναύπλιο, Ολυμπία, Γκούρα, Καρύταινα, Λαγκάδια, Μεσσηνία, Μυστρά, Μονεμβασιά, Μάλια, Σαντορίνη, Νάξο, Μύκονο, Δήλο, Σάμο, Σκύρο, Σαμοθράκη, Θάσο, Καβάλα, Άγιον Όρος, Θεσσαλονίκη, Βέροια, Έδεσσα, Καστοριά, Μετέωρα, Γιάννινα, Άρτα, Ναύπακτο, κ.α.) Πανόδετο. €45

ΤΠ53 Borchgrave Emile de Croquis d'Orient. Patras et l'Achaïe. Ouvrage illustree de 24 planches hors texte Van est, Bruxelles 1908, 1908. Large 8vo, 431 p, first edition. Οι 24 ολοσέλιδες εικόνες εκτός κειμένου περιλαμβάνουν φωτογραφίες από τη Πάτρα(2), τη Χαλκίδα, τα Καλάβρυτα(2), τη Θήβα, τη Καλαμάτα, τη Κεφαλονιά, το Μυστρά κ.α. (Πάτρα, Αχαΐα, Πελοπόννησος, μεσαιωνική ιστορία) [Επίσης Κατάλογος Περιηγητικά] €100



ΤΔ211 Bowra M. C. Classical Greece. Time-Life International, 1975, π. 195. Πλούσια εικονογράφηση. €20

ΤΔ87_ρ Boyajian Zabelle C. In Greece with Pen and Palett, London; J M Dent 1938, 1st edition, hardback, large 8vo, 206pp, 16 colour plates. Με εικόνες, ζωγραφισμένες απο τη συγγραφέα, για Κασταλία, Πασαλιμάνι, Δελφούς, Ιθάκη, κ.α. Πανόδετο με το αρχικό περικάλυμμα. €65

ΤΔbro2μ_ρ Brockedon W. (ed.) Finden's illustrations of the life and works of Lord Byron. With original and selected information on the subjects of the engravings by W. Brockedon. 3 cloth bound volumes. London, John Murray, 1833-1834, 8vo. Later half brown morocco & beige boards. 3 engraved titles and 123 plates by Finden after various artists. Οι 123 ατσαλογραφίες περιλαμβάνουν πολλά θέματα ελληνικού ενδιαφέροντος μεταξύ των οποίων Πάτρα, Ιθάκη, Λευκάδα, Γιάννινα, Αθήνα, Κωνσταντινούπολη, Εύβοια, Σαλαμίνα, Ρόδο, Κεφαλονιά, Μεσολόγγι κ.α.) [Επίσης Κατάλογος Βύρων, Κεφάλαιο Σπάνια] €350

ΤΔbro3_ρ Brocklebank John Continental and oriental travels: Being excursions in France Italy, Egypt, Sinai, Palestine and Syria. London, Hamilton, Adams & Co, 1865, 8o, p. Xii+339+4 plates+folding facsimile. Decorative cloth binding, repaired. €80

ΤΔbro5_ρρ Brown Ashley Greece Old and New. Methuen London 1927, 8o, π. ιχ+245+20 plates+8. First Edition. (Αθήνα, Κόρινθος, Ολυμπία, Μυστράς, Άρτα, Μετέωρα, Κέρκυρα, πρόσφυγες). Πανόδετη, διακοσμημένη, βιομηχανική βιβλιοδεσία. €65

ΤΔbr3_ρ Browne J. Ross Yusef; or The Journey of the Frangi. A Crusade in the East. Harper & Brothers, New York 1855, in-12, p. Xii+421+[5]. Cloth binding. €40

ΤΔbu1_ρ Buchon J.A. Voyage dans les l'Eubee, les Iles Ioniennes et les Cyclades en 1841 publie pour la premiere fois avec une notice biographique et bibliographique par Jean Lognon. Preface de Maurice Barres.Paris, Emile-Paul, Editeur, 1911. in-8, LXIV + 294 pp. Το ταξίδι περιλαμβάνει τη Τήνο, Σύρο, Πάρο, Δήλο, Αμοργό, Ίο, Σίφνο, Τζιά, Κύθνο και Νάξο στις Κυκλάδες, τη Χαλκίδα, Ξυροχώρι, κ.α. στην Εύβοια, και Ζάκυνθο, Κεφαλονιά, Λευκάδα και Κέρκυρα στα Ιόνια. €100

ΤΔbu_ρ Buchon J.A. Voyage dans les l'Eubee, les Iles Ioniennes et les Cyclades en 1841 publie pour la premiere fois avec une notice biographique et bibliographique par Jean Lognon. Preface de Maurice Barres.Paris, Emile-Paul, Editeur, 1911. in-8, LXIV + 294 pp. Σύγχρονη βιβλιοδεσία με δερμάτινη ράχη

και γωνίες. Το ταξίδι περιλαμβάνει τη Τήνο, Σύρο, Πάρο, Δήλο, Αμοργό, Το, Σίφνο, Τζιά, Κύθνο και Νάξο στις Κυκλάδες, τη Χαλκίδα, Ξυροχώρι, κ.α. στην Εύβοια, και Ζάκυνθο, Κεφαλονιά, Λευκάδα και Κέρκυρα στα Ιόνια. €180

TΔbu1a_ρ Buchon J.A. .La Grèce continentale et la Morée. Voyage, séjour et études historiques en 1840 et 1841. Paris Charles Gosselin 1843, in-12, p.vii+567. Broché. Εύθραυστο το ράψιμο. [Επίσης Κατάλογος Ιστορία/Οθων] €110

TΔbu1b_ρ Buchon J.A. .La Grèce continentale et la Morée. Voyage, séjour et études historiques en 1840 et 1841. Paris Charles Gosselin 1843, in-12, p.vii+567. Demi reliure. Βιβλιοδεσία εποχής με δερμάτινη ράχη. [Επίσης Κατάλογος Ιστορία/Οθων] €140

TΔbu7a_ρ Bursian Conrad Geographie von Griechenland. Band I: Das nordliche Griechenland (mit 7 lithographierten tafeln). Teubner, Leipzig 1862, 8ο, p. viii+384+VII folding plates. [Ο τόμος καλύπτει τη Αττική, Βοιωτία, Ήπειρο, Θεσσαλία, Αιτωλοακαρνανία. Οι λιθογραφίες απεικονίζουν τις Θερμοπύλες, τον Ορχομενό, Μαραθώνα, Στράτο, τη Θήβα, Αττική, Δελφούς, Οινιάδες, Πλαταιές, Λάρυμνα) Δεμένο με ράχη από πανί. €180

TΔbu7a_ρ Bursian Conrad Geographie von Griechenland. Band II: Peloponnesos und Inseln, Dritte abtheilung die inselwelt. Teubner, Leipzig 1872, 8ο, p. Vi+345-618. [Ο τόμος καλύπτει τα Ιόνια Σποράδες, Εύβοια, Κυκλάδες, Δωδεκάνησα και Κρήτη] Με πυκνές και έντονες υπογραμμίσεις με μολύβι. Δεμένο με ράχη από πανί. €120

TΔcar2 Carabott V. F. Motoring in Greece. Mobil Oil Hellas, ~1960, 8ο, p. 246. Missing back cover. €18

TΔcar_ρ Carlisle George Frederick Howard, earl of Diary in Turkish and Greek Waters. Boston, Hickling, Swan, and Brown 1855, 8ο, xviii, 299 p. front., illus., 6 plates. Publisher's brown cloth. Top of cloth back missing, sporadic tide marks. Περιλαμβάνει περιγραφές από την ευρύτερη περιοχή της Κωνσταντινούπολης, Ρόδο, Αθήνα, κ.α. €120

TΔcar2_ρ Carlyle J.D. Poems, suggested chiefly by scenes in Asia-Minor, Syria and Greece with prefaces extracted from the author's journal. Embellished with two views of the source of the Scamander and the aqueduct over the Simois. London: William Bulmer & Co., 1805, 4to, p. xvi+[145]+ 2 Aquatints. Last page {145} mis-numbered 149. Modern three quarters calf binding, top edge gilt. €220

TΔ131 Casson Stanley Greece and Britain. London England: Collins, 8vo, 112 pp. Hardback. 11 Plates in Colour and 64 Illustrations in Black and White. €25

TΔ142ρ Castellan A. L. (Schoberl editor) Turkey : Being a description of the manners, customs, dresses and other peculiarities characteristic of the inhabitants of the Turkish empire; to which is prefixed a sketch of the history of the Turks. London, printed for R. Ackerman [ca1821, the plates that are dated have the date 1821] Translated from the French edition of 1812. World in Miniature series edited by Frederic Shoberl. 6 volumes, 12mo, [ii], xv, 211; [ii] 237; [ii] 264; [ii] 300; [ii] 234; [ii] 244 pages plus 73 aquatint hand coloured plates (as called for in the plate list in Volume 1). Six volumes bound in three with cloth backs. Gilt edges. [Επίσης Κατάλογος Οθωμανική Αυτοκρατορία, Κεφάλαιο Σπάνια] €1400

TΔ79 CHANDLER Richard Travels in Asia Minor, and Greece. A new edition with corrections and remarks by Nicholaw Revett. Vol II only [containing travels in Greece]. Oxford, Clarendon Press, p. xiv+370+index+4 (of 6 plates). The plates to be found are a) A plan of Athnens, b) A chart of th bay of Salamis with the Piraeus etc, c) A plan of the Harbour of Troezen, and the island of Calaires., d) A chart

of the islands of St. Maura, Cephalonia, Zante, and the adjacent coast. Modern lquarter leathr binding.

[Επίσης Κεφάλαιο Σπάνια] €400

ΤΑ112ρ CHANDLER Richard Voyages dans l'Asie Mineure et en Grèce. Faits aux dépens de la Société des Dilettanti, dans les années 1764, 1765 et 1766. Traduits de l'anglais, et accompagnés de notes géographiques, historiques et critiques, par MM. J.-P. Servois et Barbié du Bocage. Riom, De l'imprimerie de J. -C. Salles, 1806. 3 vol. in-8, p. xxx+458+570+513+2 (de 3) cartes pliantes. Reliure de l'époque fatiguée. [Επίσης Κεφάλαιο Σπάνια] €550

ΤΑcha1_ρ Charton Edouard Voyageurs Anciens et Modernes ou Choix des Relations de Voyages les plus intéressantes et les plus instructives depuis le cinquième siècle avant Jésus-Christ jusqu' à la fin du quatrième siècle de notre ère. Tome 2: Voyageurs du moyen age. Aux Bureaux du Magasin Pittoresque, Paris 1869, 8o, p. 440. Avec de très nombreuses gravures dans et hors-texte. Reliure nouvelle avec dos au cuir. €90

ΤΑcha2_ρ Chateaubriand, Viscount Francois Auguste Itinéraire de Paris a Jerusalem. Paris, Mame et Fils, 1894. 8o, 366 pages. Reliure demi cuir. Πλούσια εικονογράφηση (Κωνσταντινούπολη, Αθήνα, Πειραιάς, Ρόδος, Ναύπλιο, Ιερουσαλήμ, κ.α.) €90

ΤΑ120ρ Chateaubriand, Viscount Francois Auguste Itinéraire de Paris à Jérusalem et de Jérusalem à Paris. En 3 Tomes. Ledentu, Paris, 1835, 16o, 243 + 363 + 332 pages. Relié plein cuir. Ornaments dorés sur le dos. Tranches marbrées. Ο πρώτος τόμος αφιερωμένος, στο μεγαλύτερο μέρος, στο ταξίδι στην Ελλάδα. €130

ΤΑcha4_ρ Chateaubriand, Viscount Francois Auguste Itinéraire de Paris à Jérusalem et de Jérusalem à Paris. Tomes 1+2 (de 3 tomes). Ledentu, Paris, 1830, 16o, 243 + 363 + 332 pages. Reliure plein cuir. Ornaments dorés sur le dos. Tranches marbrées. Ο πρώτος τόμος αφιερωμένος, στο μεγαλύτερο μέρος, στο ταξίδι στην Ελλάδα. €70

ΤΑcha6_ρ Chateaubriand, Viscount Francois Auguste Itinéraire de Paris a Jerusalem. Précédé de Notes sur la Grece, et suivi des Voyages en Italie et en France. Paris, Librairie de Firmin Didot Frères, Fils et Cie., 1866. En 2 Tomes. Ledentu, Paris, 1835, 16o, 376+420 pages. Relié demi cuir. €90

ΤΑcha6b_ρ Chateaubriand, Viscount Francois Auguste Itinéraire de Paris à Jérusalem et de Jérusalem à Paris. Tomes 1+2 (of 3). Ledentu 1830, in-16, ciii+243+364 pages. Reliure plein basane. €55

ΤΑψη5_ρ Chenavard, Antoine Marie Relation du Voyage fait en 1843-1844, en Grèce et dans le Levant, par M. Chenavard, architecte, E. Rey, peintre et J.M. Dalgario, architecte. Lyon. 1846. Gd in-8 couverture imprimée, 4ff. n.ch. et 174pp.

ΤΑ215 Christie, A.B. Motoring and Camping in Greece. Faber 1965, 8o, 280 pages. Hardcover with dustwrapper. [Εικονογράφηση: Κέρκυρα, Λευκάδα, Ιθάκη, Φάληρο, Πειραιάς, Αράχωβα] €35

ΤΑ122_ρ Clarke Edward Daniel Travels in Various Countries of Europe, Asia and Africa London: T. Cadell and W. Davies; J. F. Dove: 1810-23. Three volumes in six, 4to. Vol. 1: pp. xxiii+xxviii+812+50 plates and maps. Vol. 2: pp. xix+[xiii]+ 715+33 plates and maps. Vol. 3: xv+[xii]+20+822+28 plates and maps. Vol. 4: xx+[xiv]+735+28 plates and maps. Vol. 5: iv+[xiv]+555+29 plates and maps. Vol. 6: pp. iv+[xii]+555+16 plates and maps. Numerous vignettes and illustrations in the text. Ex library copy with library style binding (leather back and corners). The volumes have been exposed to humidity and there are tide marks on many pages and plates. [Επίσης Κεφάλαιο Σπάνια] €2300

TA80_p Clarke Edward Daniel Travels in various countries of Europe, Asia and Africa, Part II, vol II, section 1st, Cadell & Davies, London 1812. 4to, p. xix+[15]+715+32 (of 33) 33 copper plates, including 2 folding and a folding map. With 21 vignettes. Ex library copy with full diced calf binding with a new calf back. Ο τόμος περιγράφει το ταξίδι του σ. στη Κωνσταντινούπολη, Τροία, Κω, Ρόδο, Κνίδο, Αίγυπτο, Κύπρο, Άγιους Τόπους, κ.α. Οι χαλκογραφίες περιλαμβάνουν ενδυμασίες και όψεις της Κωνσταντινούπολης, και σχέδια/χάρτες από Σάμο, Πάτμος Ρόδο, Κνίδο, Τελμεσσό, Αίγυπτο, Ιερουσαλήμ, Ναζαρέτ, Βηθλεέμ κ.α. €500

TAcla.2_p Clarke Edward Daniel Travels in various countries of Europe, Asia and Africa, Part II: Greece, Egypt and th Holy Land. Cadell & Davies, London 1812, 4to, p. xix+[13]+715+33 copper engravings and maps (some folding). With 21 vignettes. Half leather binding with ex libris. Ο τόμος περιγράφει το ταξίδι του συγ. κυρίως στην Κωνσταντινούπολη, Τροία, Ρόδο, Αίγυπτο, Κύπρο και Αγίους Τόπους. Σημάδια υγρασίας στο πάνω εξώφυλλο και σε πολλά χαρακτηριστικά. €500

TAcla3_p Clarke Edward Daniel Travels in various countries of Europe, Asia and Africa, Part I: Russia, Tartary and Africa. Cadell & Davies, London 1811, 4to, p. xvii+[15]+800+45 copper plates (some folding)+3 maps (2 folding). With 31 vignettes. Quarter leather binding with ex libris. Ο τόμος περιγράφει το ταξίδι του συγ. κυρίως στη Ρωσία την οποία και απεικονίζουν οι 45 χαλκογραφίες εκτός κειμένου και οι 31 βινιέτες. (Μόσχα, Κριμεία, Καύκασος, κ.α.) €400

TA64_p Colton Rev. Walter Land and Lee in the Bosphorus and Aegean; or, Views of Athens and Constantinople. 2 tinted wood-engraved plates. 12mo, p. 366+ads, New York 1851. Original decorated dark brown cloth. Οι γκραβούρες είναι από την Αθήνα και τη Κωνσταντινούπολη. €60

TAco5a_p Colton Rev. Walter Land and Lee in the Bosphorus and Aegean; or, Views of Athens and Constantinople. 1 (of 2) tinted wood-engraved plates. 12mo, p. 366+ads, New York 1851. Original decorated dark brown cloth. Οι γκραβούρα είναι από την Αθήνα. €80

TAco7_p Cook Joel Mediterranean and its borderlands. Volume II: Eastern Countries. John C. Winston Co., Philadelphia, 1910, 8o, p. 648+plates. Full leather binding with decorated back. Ο τόμος περιλαμβάνει το ταξίδι στην Ελλάδα και το Αιγαίο με εικόνες εκτός κειμένου για Αθήνα και Σύρο. €60

TA115 Coukidis Constantin La Grèce inconnue ne fait plus mystère. Athènes 1962, in-8,454 p. Illustrations dans le texte. €30

TA115a Coukidis Constantin La Grèce inconnue ne fait plus mystère. Athènes 1962, in-8,454 p. Illustrations dans le texte. Reliure toile. €40

TA29a Curzon, Hon. Robert Visits To Monasteries of The Levant. Arthur Barker Limited, London 1955, p. 351+8 plates of which 1 is folding including a frontispiece. Introduction by Ston Dearden, preface by Basil Blackwell, photographs (of Mar Saba Monastery) by Ralph Richmond Brown, appendix. Hard binding in dust wrappers. Ο σ. αφιερώνει 4 κεφάλαια στο μοναστήρι του Αγίου Σάββα, 5 κεφάλαια στα Μετέωρα και 7 κεφάλαια στο Άγιον Όρος. Η εικονογράφηση περιλαμβάνει ολοσέλιδες ξυλογραφίες για τα μετέωρα (Βαρλαάμ) και τον Άθω (Σιμωνόπετρα). [Επίσης Κατάλογοι Μετέωρα, Άγιον Όρος] €50

TAda7 Davis H. Richard The rulers of the Mediterranean. Harper & Brothers, New York and London, 1893, 8o, p. [10]+228. “The noted reporter's descriptions of his travels around the Mediterranean - including Gibraltar, Albania, Cairo, Athens, the Mosque of St. Sophia, the Bosphorus, and more”. Illustrated by many black and white photographs and drawings. Decorative cloth binding, soiled. €35

ΤΔ181 Deane Philip (Philip Gigantes) The Land and Isles of Greece: a Complete Vacation Guide for All Budgets. New York: Doubleday 1966, 8ο, p. 363+photos. Με φωτογραφίες (Άγιον Όρος, Σκύρος, Σαντορίνη, Σκιάθος, κ.α.). Ταινία στη ράχη. €22

ΤΔde2 Dervenn Claude Iles de Grece - d' Ithaque a Samothrace. J. de Gigord, Paris, s. D. [~1940], in-8, p. 245. Μοντέρνα βιβλιοδεσία, με δερμάτινη διακοσμημένη ράχη, χειροποίητα κεφαλάρια. [Το βιβλίο καλύπτει Ιθάκη, Κεφαλονιά, Ζάκυνθο, Κύθηρα, Σύρο, Άνδρο, Τήνο, Μύκονο, Δήλο, Μήλο, Πάρο, Νάξο, Σαντορίνη και Σανοθράκη] €90

ΤΔde3 Dervenn Claude Iles de Grece - d' Ithaque a Samothrace. J. de Gigord, Paris, s. D. [~1940], in-8, p. 245. [Το βιβλίο καλύπτει Ιθάκη, Κεφαλονιά, Ζάκυνθο, Κύθηρα, Σύρο, Άνδρο, Τήνο, Μύκονο, Δήλο, Μήλο, Πάρο, Νάξο, Σαντορίνη και Σανοθράκη] €55

ΤΔdes Deschamps Gaston Η Ελλάδα σήμερα. Οδοιπορικό 1890: Ο κόσμος του Χαριλάου Τρικούπη. Τροχαλία 1992, σ. 415+αναδιπλούμενος χάρτης. €12

ΤΔ210ρ Depping G.B. Voyages d'un etudiant dans les cinq parties du monde, ouvrage destine a faciliter l'etude de la geographie aux jeunes gens. Tome I. Delamarche, Paris, 1835, 1835. in 8, demi reliure, dos lisse, piece de titre et tomason dores, mappe-monde et 3 carte depliantes, deux gravures hors texte (Londres) 418 p. €90

ΤΔduc Du Camp Maxine Souvenirs litteraires, viii: En Grece. (p. 203-327). Revue de Deux Mondes, Janvier-Fevrier 1882, 8ο, p. 960. Reliure dem-cuir. €50

ΤΔI463 Ecole militaire de l'artillerie Cours de geographie 1ere et 2eme divisions, ..., L'Europe en 1920par capitaine Comquet €60

ΤΔI46 Economides Anton Grèce le carrefour des dieux et des hommes. Arthaud 1955, in-4, broché, couverture rempliée, 106 pp. [Photographie de l'auteur reproduites en héliogravure]. Με Μélanges offerts αφιέρωση του Οικονομίδη. €40

ΤΔen.3_χαρ En Grèce Edition touristique trimestrielle du sous-secretariat d'état pour la presse et le tourisme. 3eme numero, hiver 1938. Surveillance artistique T. Barlas & G. Gerondas. Imp. Aspiotis-Elka, ~32χ23 εκ.. Με φωτογραφίες των Νέλλης, Φραντζή, κ.α.. Με μία χρωμολιθόγραφη ενδυμασία από τη Σαλαμίνα. €40



ΤΔen.v_χαρ En Grèce Edition touristique trimestrielle du sous-secretariat d'état pour la presse et le tourisme. Fascicule V. Surveillance artistique T. Barlas & G. Gerondas. Imp. Aspiotis-Elka, ~1939, ~32χ23 εκ.. Με φωτογραφίες των Νέλλης, List κ.α.. Με μία χρωμολιθόγραφη ενδυμασία από τη Λευκάδα. €45



ΤΑen.vi_χαρ En Grèce Edition touristique trimestrielle du sous-secretariat d'état pour la presse et le tourisme. Fascicule VI. Surveillance artistique T. Barlas & G. Gerondas. Imp. Aspiotis-Elka, ~1939, ~32x23 εκ.. Με φωτογραφίες των Νέλλης, Φραντζή, Οικονομίδη κ.α.. Με μία χρωμολιθόγραφη Καραγκούνικη ενδυμασία από τη Θεσσαλία. Εξώφυλλο από τους μύλους της Μυκόνου. €50



ΤΑ202 Falkenhausen Ernst von Die Erdrosselung Griechenlands. Berlin, Ullstein & Co, 1918. 1. Aufl. 183 S. Fraktur. Kl.-8°, kartoniert. €22

ΤΑ53 Fellows, Charles Travels & Researches in Asia Minor More Particularly in The Province of Lycia. London: John Murray, 1852. First Edition. 8vo. Green cloth with gilt illustration to front with new leather back. Original gilt lettering of spine used as title piece. 510 pages including index plus publisher's pages plus 2 folding maps (of Asia Minor and Lycia) and 6 folding plates. [Επίσης Κατάλογος Τουρκία] €230

ΤΑfen_ρ Fénelon (François de Salignac de La Mothe-Fénelon) Les Aventures de Télémaque, fils d'Ulysse, suivies Des Aventures D' Aristonoüs, précédées d'un essai sur la vie et les ouvrages de Fénelon par Jules Janin. Ernest Bourdin éditeur sans date [~1850], grand in 8, titre orné d'une vignette, p. XVI+ 1 fac-similé de lettre+459 pages+20 planches hors-texte. Plein veau à nerfs, titre, filets dorés, filet à froid en encadrement, tranches dorées. Faux-titre, portait de Fénelon, gravé sur acier, en frontispice. €80

ΤΑ119_ρ Ferrario Giulio Il Costume Antico e Moderno ovvero Storia del Governo, della Milizia, della Religione, delle Arti, Scienze ed Usanze di Tutti i Popoli Antichi e Moderni provata coi monumenti dell' antichità e rappresentata con analoghi disegni, Dal Dottore Giulio Ferrario, Terza Edizione, Europa – Volume terzo, Torino 1832, per Alessandro Fontana, 8o, p.448+indice+plates 31-44. Ο τόμος αφορά στην αρχαία Ελλάδα και τα 14 χαρακτηριστικά εκτός κειμένου, τα περισσότερα χρωματισμένα με το χέρι,


απεικονίζουν μουσικά όργανα, κεραμικά. Ποιητές κτλ της αρχαιότητας. Χαρτόδετο με γαλάζιο εξώφυλλο. €150

TΔ84 FEVRE J. La terre et l'homme par l'image, Voyage pittoresque à travers le Monde, L' Europe, Paris, Librairie Hachette & Cie, Paris - 1913, deuxième édition revue, 94 pages, 250 gravures. Η πλούσια εικονογράφηση περιλαμβάνει και 22 φωτογραφίες για τα Βαλκάνια και την Ελλάδα. €45

TΔ114 Finer Leslie Passport to Greece. Illustrated by Spiros Vassiliou. L., Longmans, 1964. Gr. in-8, clothbound, p. ix+259. €35

TΔ155 Finer Leslie Passport to Greece. Doubleday & Company, Inc. 1965 - First American edition (stated). 259 pp. 21,5x14,8 cm. Cloth-bound. Illustrated by Spyros Vassiliou. (Επίσης Κατάλογος Χαρακτικά) €35



TΔfi7b_ρ [Fisher] Fisher' drawing room scrapbook. With poetical illustrations by L. E. L. London, 1836, 4o, p. 58+36 steel engravings. Decorative binding with leather back. Οι 36 ατσαλογραφίες αφορούν σε τοπία και πορτραίτα. €80



TΔfi7b_ρ [Fisher] Fisher' drawing room scrapbook. With poetical illustrations by L. E. L. London, 1836, 4o, p. 58+36 steel engravings. Decorative binding with leather back, weak upper joint. Οι 36 ατσαλογραφίες αφορούν σε τοπία και πορτραίτα. €80




TΔfi7c_ρ [Fisher] Fisher' drawing room scrapbook. With poetical illustrations by the author of “The women of England”. London, 1843, 4o, p. 68+36 steel engravings. Decorative binding. Οι 36 ατσαλογραφίες αφορούν σε τοπία και πορτραίτα και περιλαμβάνουν ένα πανόραμα του Μυστρά, μία εικόνα από ένα χωριό της Αδριανούπολης και δύο εικόνες από την Κωνσταντινούπολη. €100



ΤΑfi.35_p [Fisher] Fisher' drawing room scrapbook. With poetical illustrations by L. E. L. London, 1835, 4o, p. 61+35 steel engravings. Decorative binding without the leather back. Οι 35 ατσαλογραφίες αφορούν σε τοπία και πορτραίτα εκ των οποίων μία για Κέρκυρα. €80

ΤΑ196 Forbes-Boyd Eric J. M. Dent & Sons London 1970, 8o, 203pp., b/w pls., map, table, notes, index. 1st edition hardback without dust jacket. Με 20 φωτογραφίες σε 8 φύλλα από Εύβοια, Άνδρο, Τήνο, Σύρο, Νάξο, Κύθνο, Σέριφο, Σίφνο, Μήλο και Πάρο. Πανόδετο. €35

ΤΑfra_p Frankland, Charles Colville Travels to and from Constantinople, in the years 1827 and 1828; or a personal narrative of a journey from Vienna, through Hungary, Transylvania, Wallachia, Bulgaria, and Roumelia, to Constantinople ... Volume 1 only. Henry Colburn, 1829, 8vo., p. 373+hand coloured aquatint frontispiece+23 plates. Contemporary half calf rebaked. Ο τόμος καλύπτει την περιήγηση στη περιοχή της Κωνσταντινούπολης αλλά και τη Σμύρνη, Κύπρο και Πελοπόννησο. Η εικονογράφηση αφορά κυρίως στην Κωνσταντινούπολη αλλά περιλαμβάνει και από μία εικόνα για Σμύρνη και Ναύπλιο. [Επίσης Κεφάλαιο Σπάνια] €550



ΤΑfre Freeman, Edward A. Studies of Travel: Greece. G. P. Putnam's Sons, New York, 1893, 155x95 mm, 286pp, indexed. Cloth binding. €40

ΤΑ92 Galanou Irene Toute notre Hellade. Avec preface de Louis Roussel. Athenes 1924, p. 55. €17

ΤΑ23 Gardner Ernest A. Greece And The Aegean. Hardcover. First Edition. George G Harrap & Co., London., 1933, 8o, 253p. (με εικόνες από την Αθήνα, Δελφούς, Άθω, Ναύπλιο, Μεγαλόπολη, Σπάρτη, Μυστρά, Τήνο, Κέρκυρα, και Ρόδο). Σώζεται το χάρτινο περιτύλιγμα με φθορές. €40

ΤΑge5 Geographical Journal (The) May 1941, p. Iv+273-336+folding map of the Balkans. Στις σ. 273-294, S. H. Beaver: "Railways in the Blkan peninsula". Με φωτογραφίες και αναδιπλούμενο χάρτη. €25

ΤΑ130 Giavassopoulos N. Guide de la Grece, avec illustrations, plans, cartes et information. Athenes, 1936, small 8o, p. 371+ads+folding plan of Athens and map of Greece. €35

ΤΑgoi_p Goigoux J.-D. Dictionnaire Géographique ou Description de toutes les parties du monde, par Vosgien. Enrichie de sept Cartes neuves, et de plusieurs planches représentant les Pavillons [peints en

couleurs] des principales Puissances maritimes, et les Monnaies françaises et étrangères". Paris, Chez Ménard et Desenne, 1821, in-8, 672 p. + 5 cartes pliantes (de sept?) +6 planches de monnaies in fine. Relie, dos a toile. €80

TA162 Gomme A.W. Greece. Oxford University Press, London, 1946, pp viii+131+10 plates. The World To-Day series. Με εικόνες και χάρτες (οικονομική ζωή, Πειραιάς, Πάτρα Σαντορίνη κ.α). Δεμένο με το αρχικό περικάλυμμα. €30

TAgui Guichard A. Les jeunes voyageurs en Europe. Tours, Mame, 1857, in 8°, cartonnage papier décoré de l'éditeur, 204 pages ; frontispice. Sans le page de titre. [Κωνσταντινούπολη και Ελλάδα στις σ. 79-86 και 94-96] €30

TA216_p Hanson Charles Henry The Land of Greece Historical and Descriptive. London: Thomas Nelson and Sons, 1886), 8o, p. ix+400+ 3 double paged color maps (2 of ancient greece, 1 of modern greece). With 44 full page engravings. Pictorial green red and gold boards featuring friezes of the Parthenon. (Μυκήνες, Κόρινθος, Αλφειός, Σπάρτη, Τέμπη, Κέρκυρα, Λευκάδα, Ζάκυνθος, Παρνασσός, Θερμοπύλες, Θήβα, Εύβοια, Αθήνα, Μαραθώνα, Σαλαμίνα, Άργος, Νεμέα, Ναύπλιο, Πύλος/Ναβαρίνο) €140

TA72 Hanson J. O. Private journal of a voyage from Smyrna to Venice by the way of Athens, Corinth, Zante, and the coast of Dalmatia, 1814, p. 13-48+plate, The Annual of the British School of Archaeology of Athens, vol. 66, 1971. Η αφήγηση αυτού του ταξιδιού, απο ένα χειρόγραφο στο Βρετανικό Μουσείο, πρωτοδημοσιεύθηκε στα Μικρασιατικά Χρονικά το 1967. €20

TA93 Hanson J. O. Private journal of a voyage from Smyrna to Venice. Reprint, The Annual of the British School of Archaeology of Athens, vol 66, 1971, p. 13-48+plate. €12

TA144 Hichens Robert The Near East Dalmatia, Greece, and Constantinople. New York: The Century Co., 1913, 8o, 4 p. L., vii-x, 268 p. Incl. Col. Front., plates (part col.). Trip covers Dalmatia (Croatia), Greece (Athens), Istanbul (Turkey). Original aquamarine cloth with brilliant gold-blocked stamped design on cover and spine. 50 exquisite captioned and tissue-guarded plates, many full-page, some black and white, some photographic renderings, all by Jules Guerin. Top edges gilt. Με εικόνες από Αθήνα, Ολυμπία, Δελφούς, Μαραθώνα, Αίγινα και Κωνσταντινούπολη. €90

TA43 Hobhouse, J. C. Journey Through Albania and Other Provinces of Turkey in Europe and Asia to Constantinople during the years 1809 and 1810, Vol. II only, Philadelphia – Carey and Son 1817, 8o, full leather hard cover, 488 pp. leather is skinned in a number of places, light wear to top of spine, previous owner's name, pages darkened. €200

TAho5 Holland Henry Ταξίδι στη Μακεδονία και Θεσσαλία (1812-1813) . Μετάφραση: Γιώργος Καραβίτης. Επιμέλεια Τάσος Βουρνάς. Τολίδης, Αθήνα, 1989, σ. 318. €20

TAhol4_p Holmes Burton Travelogues Volume 3: The Olympian Games in Athens - Grecian Journeys - The Wonders of Thessaly, with illustrations from photographs by the author, The McClure Company, New York 1910, 8o, p. 336+3 col. plates. Το πρώτο μέρος του βιβλίου (σ. 1-112) είναι αφιερωμένο στην Αθήνα και τους Ολυμπιακούς Αγώνες του 1896 με πάνω απο 100 φωτογραφίες απο τους αγώνες, τη καθημερινή ζωή της Αθήνας και τα κτίρια της. Το 2ο μέρος (σ. 115-224) περιλαμβάνει περιηγήσεις και εικόνες από Πειραιά, Κόρινθο, Ναύπλιο, Μυκήνες, Σπάρτη, Καλαμάτα, Ελευσίνα, Ανδρίτσαινα, Μέγα Σπήλαιο κ.α. Το 3ο μέρος (σ.227-336)αφορά στη Θεσσαλία με πολλές φωτογραφίες κυρίως από Μετέωρα, αλλά και από Βόλο, Λάρισα κ.α. Πανόδετο. (Επίσης Κατάλογοι Αθήνα και Ελλάδα) €100

TΔ191 Holtorf Hans Griechisches Skizzenbuch. (Ausfahrt, Athen, Herakleion auf Kreta, Delphi - Intermezzo - Olympia, Nauplion, Mykenai, Abschied). (Mit 12 Handzeichnungen des Verfassers). H.Christians, Hbg., 1959. fester Einband. 135 S. ill. OPp. EA. Guter Zustand. Auflage: 1 €25

TΔ187_λ Hope Thomas Εικόνες από την Ελλάδα του 18ου αιώνα. Κείμενα: Φανή-Μαρία Τσιγκάκου. Μέλισσα, 1985, πλάγιο 4ο, σ. 235. Πανόδετο με το αρχικό περικάλυμμα. €60

TΔho7 Hope Thomas Anastasius, or Memoirs of a Greek; Written at the Close of the Eighteenth Century. Two Volumes. Paris: Baudry's Foreign Library, 1831, 8ο, p. xv+ii+430+442+ a foldout map "To Accompany The Travels of Anastasius,' facing title page of Vol. I. Two volumes in a modern binding with decorated leather back and corners. €220

TΔho7α_ρ Hope Thomas Anastase ou Mémoires d'un Grec, écrits à la fin du XVIIIe siècle. Traduit par M. Defauconpret, précédé d'une notice sur l'auteur et de notes par J.-A. Buchon. Charles Gosselin, 1844, in-8, p. VII+650+carte dépliant. Reliure demi cuir. €110

TΔ129 Hughes Hilda (ed.) THE GLORY THAT IS GREECE. 1944 Hutchinson, 1944, 8ο, p. 200. Hard Cover. Frontis & 30 b/w photos & plates. Με εικόνες από Αθήνα και Σκύρο) €35

TΔhah_ρ Hahn J[ohann] G[eorg] v. Griechische und albanesische Märchen. Tl. 1+2. Leipzig, Engelmann 1864, 8ο, s. Xiv+319+vi+339+2 coloured lithographs. Half leather binding, missing back. €120



TΔid Ideville Henri d' Journal d'un diplomate en en Allemagne et en Grèce. Notes intimes pouvant servir à l'histoire du Second Empire. Dresde-Athènes, 1867-1868. Librairie Hachette et Cie, Paris, 1875, 8ο (cm.11x18), p.VIII+371. [Η ζωή στην Αθήνα το 1866-67] €60

TΔing.5_x In Greece Quarterly publication of the under-secretariat of the state for the press and tourism. #5. Ed. T. Barlas & G. Gerondas. Imp. Aspiotis-Elka. [p. ~40] Με φωτογραφίες της Νέλλης κ.α.. Με μία χρωμολιθόγραφη ενδυμασία από τη Λευκάδα. Με φωτογραφίες της Νέλλης, Tricoglou, List, κ.α. €40



TΔing_8_x In Greece Quarterly publication of the under-secretariat of the state for the press and tourism. #8. Ed. T. Barlas & G. Gerondas. Imp. Aspiotis-Elka. Autumn 1948, 33x24 cm, p. 64. Αφιέρωμα στην Κρήτη. Με φωτογραφίες της Νέλλης κ.α. [Επίσης Κατάλογος Κρήτη] €45




TΔ97_p Institut Francais d' Athenes Melanges offerts a Octave et Melpo Merlier a l'occasion du 25e anniversaire de leur arrivee en Grece. Tome troisieme, Athenes 1957, 8o, p. 486+Planches. Σύγχρονη βιβλιοδεσία με δερμάτινη ράχη. Μεταξύ άλλων περιλαμβάνει Σεφέρης - "Τρεις μέρες στα μοναστήρια της Καππαδοκίας" (με τις 50 φωτογραφίες του απο τη Καππαδοκία), Βλάχος - Η ενότις της πολιτικής εξουσίας και η διάκρισις τω εξουσιών εισ το "Πνεύμα των νόμων", Ζακυθηνός - "Μανουήλ Β' ο Παλαιολόγος και ο καρδινάλιος Ισίδωρος εν Πελοποννήσω", Ορλάνδος - "Η φραγκική εκκλησία της Στυμφαλίδς", κ.α. [Επίσης Κατάλογος Καππαδοκία] €85.

TΔ97a Institut Francais d' Athenes Melanges offerts a Octave et Melpo Merlier a l'occasion du 25e anniversaire de leur arrivee en Grece. Tome premier, Athenes 1956, 8o, pagination variable+Planches. €50.

TΔjar Jarvis William Le tour du monde mille et une merveilles des voyages dans toutes les parties du monde. Trois volumes: Angleterre, Ocean Atlantique - Afrique orientale - Australie, Japon.. Bruxelles, 1844, 12x8cm, p. 137+138+136+planches. Relie, dos au toile. €50

TΔjen_p Jenkins, Rolland The Mediterranean Cruise : An up-to-date and concise handbook for travelers. New York: G.P. Putnam's Sons, 19238o, p. ix+279 pages. With 40 illustrations and 9 maps. Blue cloth with pastedown color illustrations on the cover. Περιλαμβάνει κεφάλαια για Αθήνα, Κωνσταντινούπολη. €40

TΔjou_p Jouannin, J. M. and Jules Van Gaver Turquie. Paris, Didot, 1840,. in-8vo, 464 p. + 1 carte depl. de Turquie d'Europe + 1 plan depl. de Constantinople + 94 planches, reliure du temps, demi basane, 464 pages. Edition originale. De la collection "L'Univers. Histoire et description de tous les peuples." [Επίσης κατάλογος Οθωμανική Αυτοκρατορία - Τουρκία - Ισλάμ] €110



TΔkaz Kazakou M., V. Skoulas (eds.) EGERIA: Monuments of Faith in the Medieval Mediterranean

Athens: Hellenic Ministry of Culture and the Participants of the EGERIA Program, 2008, 23x30 cm, p. 344+CD-ROM. €50

ΤΔkin_p Kinglake A.W. Eothen, or traces of travel brought home from the East. Second edition. John Ollivier, 1845, 8o, p. Xi+418. Without the plate. Ex-library copy. Cloth binding. €50

ΤΔ160 Knolle Helga Eine urlaubsreise in die heimat der gotter. 1966, s. 120. Πολυγραφημένο. €30


ΤΔko Koch Lutz Reise durch den Balkan. 20.000 Kilometer Autofahrt durch Ungarn, Rumänien, Bulgarien, die Türkei, Griechenland, Albanien und Jugoslawien. Mit 118 Aufnahmen des Verfassers. Berlin, Deutsche Verlagsgesellschaft 1941. 159 + 1 S. + Abb. €30

ΤΔkur Kurz Isolde Wandertage in Hellas. München, Georg Müller, 1913, 8o, 247 Seiten, mit 47 Bildbeigaben. Πανόδετο. Πλούσια εικονογράφηση. Με κεφάλαια για Αθήνα, Αίγινα, Ελευσίνα, Μενίδι, Σούνιο, Αργολίδα, Κόρινθο, Δελφούς, Ολυμπία, Αρκαδία, Θήβα και Χαλκίδα. €25



ΤΔ166 L' Illustration de l' Orient La Grece. VIIeme annee, Mars-Mai 1940, p. 68. Με εικόνες από Μύκονο, Ιθάκη, Σκύρο, Αθήνα, Πειραιά, ενδυμασίες, Θεσσαλονίκη, κ.α. €40

ΤΔlac5 Lacretelle Jacques, de La Grece que J'aime ... Editions Sun Paris, 1960, 27x25 cm., 125 pages. Cartonnage d'éditeurs. Légendée André Fraigneau, racontée par Michel Déon et photographies de Robert Descharnes. Illustrées de nombreuses photos noir et blanc hors texte. Με εικόνες από Αθήνα, Κόρινθο, Μύκονο, Κρήτη, Ύδρα, Μετέωρα, Σάμο κ.α.. €40

ΤΔla3β_p Lacroix Louis Iles de la Grece. L'Univers. Histoire et description de tous les peuples. In-8o, IV + 644 p. Paris, Librairie de Firmin-Didot et Cie, 1853. Avec 3 cartes hors texte seulement (Archipel/ Ile de Rhodes/ Ile de Crete, sans la carte de Chypre). Les 27 gravures hors-texte n'etait jamais relie dans cette exemplaire. €110



ΤΔla3_p Lacroix Louis Iles de la Grece. L'Univers. Histoire et description de tous les peuples. In-8o, IV + 644 p. Paris, Librairie de Firmin-Didot et Cie, 1853. Avec 4 cartes hors texte seulement (Archipel/ Ile de Rhodes/ Ile de Crete / Chypre) et 27 gravures [Οι λιθογραφίες περιλαμβάνουν Κύπρος (9), Ρόδος (9), Πάτμος, Σάμος, Αντίπαρος, Κρήτη (3)] Reliure demi cuir de l'époque. €180




TA199p LALLEMENT Felix Vosgien. Dictionnaire géographique universel des cinq parties du monde. Avec 8 cartes (manque le planche numismatique). Paris, Ledentu, 1836, 8o, p. xxiv+677. Reliure basane de l' époque. €100

TA102_p Lamartine Alphonse de DE LAMARTINE'S VISIT TO THE HOLY LAND: OR, Recollections of the East. Accompanied with Interesting Descriptions and Engravings of the Principal Scenes of Our Saviour's Ministry, translated by THOMAS PHIPSON. London, George Virtue, Nd. (ca 1840) - Two volumes bound in one. vi, 470, 297, + 1 frontispiece portrait + 2 engraved title pages + 2 maps and 20 plates. Bound in contemporary cloth. €100

TA1am2_p Lamartine Alphonse de Souvenirs, impressions, pensées et paysages pendant un voyage en Orient 1832-1833 ou notes d' un voyageur. Two volumes. Pagnerre, L. Hatchette et Cie, Furne et Cie, Paris 1856, in-12, 482+534 pp. All text in French. Part of the complete works of Lamartine, these two volumes provide a description of Alphonse de Lamartine's travels in the Near East. €80

TA1am2a_p Lamartine Alphonse de Souvenirs, impressions, pensées et paysages pendant un voyage en Orient, 1832-1833, ou notes d' un voyageur. 4 volumes. Tomes 7-10 des Oeuvres complètes des Oeuvres complètes. ~1840, in-8, p. 407+466+416+414+2 cartes pliantes+ ~13 gravures. Sans les faux-titres. 4 τόμοι δεμένοι με σκληρό κάλυμμα και δερμάτινους τίτλους. Οι ατσαλογραφίες περιλαμβάνουν εικόνες από Ρόδο, Αλή Πασά, Κωνσταντινούπολη, κ.α.. €220



TA190 Lamer Hans Griechische Kultur im Bilde. (Mit 145 Abbildungen auf 96 Tafeln). Published by Quelle & Meyer (Wissenschaft und Bildung 82), Lpz., (1911) Quelle & Meyer (Wissenschaft und Bildung 82), Lpz., 1911. fester Einband. 96, 64 S. (18,5 cm) OLn. 1.Aufl. Außen gealtert; Bindung an wenigen Stellen offen; priv. B-St. i.Dk. u. a.T.; sonst guter Zustand. €25

TA178ap Lantier Etienne Francois, de Voyages d'Antenor en Grèce et en Asie, avec des notions sur l'Egypte. Manuscrit grec trouvé à Herculanium, traduit par M. de Lantier. 3 volumes. Huitième édition. Paris, F. Buisson, 1805, in-8o, 378+394+364 p. et 5 planches hors-text. Reliure demi-cuir. €180

TA178p Lantier Etienne Francois, de Voyages d'Antenor en Grèce et en Asie, avec des notions sur l'Egypte. Manuscrit grec trouvé à Herculanum, traduit par M. de Lantier. Seizième édition, revue et corrigée par l'auteur, ornée de cinq (de six) jolie gravures et d'une carte. 4 vol. SEULEMENT (de six, les vol. 5,6 manque) in-16, dos lisse orné, encadrements sur plats, plats ornés, tranches marbrées, Arthus Bertrand, Paris, 1824, 239 ; 174; 188 ; 206. €100



TA47 Larrabee Stephen A. Ελλάς 1775-1865, πως την είδαν οι Αμερικανοί. Μετάφρ. Ν. Παπαγιάννη. Αθήναι χ.χ. (περίπου 1970), 8ο, σ. 286. €20

TA189 Larroumet Gustave Vers Athènes et Jérusalem. Journal de voyage en Grèce et en Syrie. 3^o édition. Paris, Hachette, 1898. In-12, XI, 354 pp., demi chagrin vert, dos à nerfs orné. [Table des matières (abrégée): Première partie Vers Athènes: De Marseille à Itéa - Delphes - Olympie - Argos - Mycènes - Tirynthe - La veillée de Pâques à Nauplie - Athènes - Sounion - Le Pirée - Athènes - L'Ecole française - L'Acropole. Athènes - Les jeux olympiques - Le musée de l'Acropole: les statues archaïques d'Athènes - Le musée national: le trésor de Mycènes; les figurines de terre cuite - La céramique - Daphni / Sur l'Acropole d'Athènes - Sur l'Acropole d'Athènes - Delos - De Syra à Messine - De Messine à Marseille / Deuxième partie vers Jérusalem: D'Europe en Asie - Rhodes - Adalia - Chypre - Chez les Jésuites de Beyrouth - De Beyrouth à Damas - Damas - Baalbek - De Jaffa à Jérusalem - A Jérusalem - Les cochers de Jérusalem - Les Pères Augustins - L'église du Saint-Sépulcre - La! "folie hiérosolymitaine" - Une procession grecque. A Jérusalem - Les moines et les pèlerins au Saint-Sépulcre - Incertitude des lieux saints - Les reliques de Godefroy de Bouillon - Le Mouristan : l'empereur d'Allemagne; les Abyssins - La voie douloureuse - Le soir à Jérusalem - La Jérusalem délivrée. A Jérusalem - La vallée de Josaphat et le jugement dernier - Le tombeau de la Vierge - Le Gethsémani - Le mont des Oliviers - La mer Morte - Le Dominus fleuit A Jérusalem - Le Hâram ech Cherif: la mosquée d'Omar; le muezzin - La lutte des religions; le sentiment religieux. A Jérusalem - Les Juifs de Jérusalem - Le mur des Lamentations - Le Sionisme. Bethléem - De Jaffa en Crète - En Crète - D'Orient en Europe] Με κεφάλαια για Δελφούς, Ολυμπία, Αθήνα, Δήλο, Σύρο, Ρόδο, Κύπρο, Κρήτη. €110

TA125_p Launay Pierre-Jean GRECE. HACHETTE, Les Albums des Guides Bleus, sans jaquette 1954, In-8, 125 pages. Illustré de photos noir et blanc et couleur de Pierre-Jean Launay. 2nd titre de la collection. Relié. Μεταξύ άλλων περιλαμβάνονται φωτογραφίες από Αθήνα, Ύδρα, Μύκονο, Μέτσοβο, Καβάλα, Μακρινίτσα (πήλιο), Λειβαδιά. €30

TAlec2_p Le Chevalier J.B Voyage Dans La Troade ou Tableau de la Plaine de Troie dans son Etat Actual. Seconde Edition. Paris, Laran, an VII [1799], in-8, p. 269+carte pliante+7 planches. Full leather binding, re-backed. Map torn in two places, mainly at margins, one tear repaired. €320



TAlev.35b_χ Le voyage en Grece Cahiers périodiques de tourisme édités par la société "Neptos". Ete 1935, p. 36+ads. Most photos de Boissonnas. €35





ΤΔlev.2_χαρ **Le voyage en Grèce** Cahiers périodiques édités par H. Joannides. #2. Spring 1939, 27x22 cm, p. 24. Illustrations. €30

ΤΔlev.2_χαρ **Le voyage en Grèce** Cahiers périodiques édités par H. Joannides. #6. Printemps 1937 1938, 27x22 cm, 32 p. Illustrations. €30

ΤΔlev.9_χαρ **Le voyage en Grèce** Cahiers périodiques édités par H. Joannides. #9, ete 1938. Paris, p. 24. €35



ΤΑΘlea5_ρ **Leake, William Martin** *The Topography of Athens. With some remarks on its Antiquities. Second Edition. [With] The Demi of Attica. Second Edition.* London, printed for the author, 1841, 8vo (22.2 x 14 cm), pp. vii+[1, errata]+636; iv+307. Original blind-stamped purple cloth, ex-library copy, cover of first volume detached from upper part of book, upper cover of second volume detached. 11 folding engraved maps and plans (7 in the first volume, 4 in the second). Στις λιθογραφίες περιλαμβάνονται χάρτης του Φαλήρου - Πειραιά, σχεδιάγραμμα της Ακρόπολης και πανοραμική άποψη της Αθήνας από τα Νοτιοανατολικά και χαρτες της Σαλαμίνας και του Μαραθώνα. Δύο έργα σε δύο πανόδετους τόμους των οποίων η βιβλιοδεσία χρήζει συντήρησης. [Επίσης Κατάλογος Περιηγητικά, Κεφάλαιο Σπάνια.] €800



TA78 Leake William Martin Lieut.-Col. Travels in Northern Greece, 1835 published by J. Rodwell London. Only Vol. 2 of four volumes. 8o, p. vii+643+ Four folding maps and plans (The Western part of Boeotia with the adjacent borders of Phocis, Topography of Plataea and the adjacent country., Delphi, Plan of Thermopylae and the adjacent country,) and 19 plates of inscriptions. Ex-library copy with a library-style cloth binding. Αυτός ο τόμος καλύπτει ένα μεγάλο μέρος της Στερεάς Ελλάδας όπου ο σ. επισκέπτεται μεταξύ άλλων τη Λαμία, Υπάτη, Θερμοπύλες, Λειβαδιά, Θήβα, Εύβοια, Ελευσίνα, Μέγαρο, Ορωπο, Δήλεσι, Άσπρα Σπίτια, κτλ. [Επίσης κατάλογος Στερεά, Κεφάλαιο Σπάνια] €500

TAle5_p Lejean G. Ethnographie de la Turquie d'Europe / Ethnographie der Europäischen Türkei. Perthes, Gotha 1861 (Erg.-Heft Nr. 4 zu Petermann's Mitt.), 4o, 38 S. Without map. Half cloth binding. €60

TA117p Lostalot-Bachoue M.E. Le Monde: Histoire De Tous Les Peuples, Vol.8: Grece & Italie [Greece & Italy] Paris, 1859, 8o, 500pp. With many steel engraved plates of costumes, some military. Original embossed buckram with gilt titling. €90

TA60 Ludwig Emil Mediterranean; Saga of a Sea Whittlesey House: Whittlesey House, 1942. 635 pp hardcover. €15

TA60a LUDWIG, EMIL La méditerranée, destinées d'une mer II, Editions de la Maison Française, New York 1943 - Première édition française de cette histoire du bassin méditerranéen, depuis Ulysse jusqu'à la chute de Constantinople, traduit de l'allemand par Georges Strem, in-8, broché, p. 336. €15

TAlu3 Ludwig Emil On Mediterranean Shores. London: George Allen & Unwin, 1929, 8o, p. 280. First Edition. Translated from German by Eden & Cedar Paul. With 22 illustrations. Cloth binding. [Αθήνα, Κωνσταντινούπολη, Ολυμπία]. €23

TAma4b_p Mahaffy, J. P. Greek Pictures Drawn with Pen and Pencil, Religious Tract Society, London, 1890. Original Blue Decorated Cloth. First Edition. 224 pages, illustrated, index, all page edges gilt, some wear to covers, light foxing throughout, name of previous owner on prelims. Πλούσια εικονογράφηση με ολοσέλιδες εικόνες απο Γιάννινα, Σούλι, Δαφνί, Αθήνα, Καρύταινα, Τεγέα, Σπάρτη, Μυκήνες και μικρότερες για Λαύριο, Μετέωρα, Όλυμπο, Βόλο, Χαλκίδα, Νάυπλιο, Άργος, Δελφούς, Πειραιά, Σαλαμίνα, ενδυμασίες κ.α.. €85



TA31 MALET A. & J. ISAAC L'Orient et La Grèce, Classe De 6e (rédigé Conformément Aux Programmes Du 3 Décembre 1923) Librairie Hachette, Paris 1925 - A. MALET & J. ISAAC - L'Orient et La Grèce, Classe De 6e (rédigé Conformément Aux Programmes Du 3 Décembre 1923) - Paris - Librairie Hachette - 1925 - Cours Complet d'Histoire à L'usage De L'enseignement Secondaire - In 12° de 428 pages - bien complet - cartonnage toile verte un peu fanée. Μέ εκατοντάδες εικόνες. €30

TAman_p Mandat-Grancey de, E. Le Baron Aux pays d'Homère. Orné de gravures d'après les photographies de M. Anisson du Perron. Paris, Plon, 1902, in-12, 383 pp, 11 pl. de photos hors texte. (Chapitres: Une croisière dans l'Archipel grec ; Bonifacio, Messine, Céphalonie, Delphes ; Athènes et les écoles d'Orient ; Les îles ; Santorin et la Crète ; Les îles turques - l'Atchos ; Les météores - Agrippa - Eleusis ; Tirynthe - Mycènes - Olympie) Πανόδετη βιβλιοδεσία της εποχής με συντηρημένα τα αρχικά εξώφυλλα. Μεταξύ άλλων οι φωτογραφίες περιλαμβάνουν την Αίγινα, τη Σαντορίνη, τη Κρήτη και το Άγιον Όρος (6 φωτογραφίες σε τρία φύλλα εκτός κειμένου), τα Μετέωρα κτλ. €90

TA2 Marian M. George (Edited By) Little Journeys to Balkans, European, Turkey, and Greece Library of Travel, Green cloth covers with black lettering, με πολλές φωτογραφίες εντός κειμένου για Αθήνα, Θεσσαλονίκη και πολλές πόλεις των Βαλκανίων, σ. 112+3+90+3, Chicago 1905. €45

TA33 Marles J. de Tableau de la Grece ancienne et moderne, in-12, 234 pp. Tours, Mame et cie imprimeurs libraires - bibliothèque des écoles, 1862. demi-cuir rouge, 7eme edition -armoirié sur le 1er plat , LYCEE DE NANCY. Σε πολύ καλή κατάσταση η διακοσμημένη δερμάτινη ράχη. Η περιήγηση αναφέρεται κυρίως στη Πελοπόννησο και την Αθήνα. €60

TAmau Maulnier Thierry Cette Grece ou nous sommes nes. Flammarion, Paris, 1964, in-8, p. 180. Photos hors-texte. €25

TAmcg_p McGarvey J. W. Lands of the Bible. A Geographical and Topographical Description of Palestine, with Letters of Travel in Egypt, Syria, Asia Minor and Greece. Philadelphia, 1881, 8o, p. 624. Full leather binding, new back. Πλούσια εικονογράφηση. €90

TA201 Melas, Evi (ed.) Alte Kirchen und Klöster Griechenlands. Ein Begleiter zu den byzantinischen Stätten. DuMont Buchverlag, Köln, 1972, p. 320. Με 131 εικόνες από την βυζαντινή Ελλάδα (Θεσσαλονίκη, Άγιον Όρος, Καστοριά Βέροια, Άρτα, Αθήνα, Μετέωρα, Μάνη, Μονεμβάσια, Κυκλάδες) €28


TA118 Michaud J.F.-Poujoulat J.J.F. Correspondance d'Orient (1830-1831). ONLY Vol. I. Paris, Ducollet, 1833, p. 468. Το ταξίδι καλύπτει Πελοπόννησο, Αθήνα, Σμύρνη, Μυτιλήνη και Τροία. €85

TAmil Millo Antonio Isolarario. Μεταγραφή χειρογράφου και ελληνική μετάφραση: Αγαμέμνων Τσελίκας. ADVENTURE, 2006 (29X21 εκ.), σ. 300. Πανόδετο με το αρχικό περικάλυμμα. €40

ΤΑmi3_p Ministere de l'Economie Nationale Guide officiel des communications de Grece. Office du Tourisme et des Expositions, Athenes, 1915, small 8o, p. 259. Επίσημος τουριστικός οδηγός με πληροφορίες, μεταξύ άλλων, για το κόστος εισιτηρίων και δρομολόγια πλοίων, τραινών κ.τ.λ. Πανόδετο. €50

ΤΑ205p Ministero degli Affari Esteri Grecia. Sottosegretariato di Stato per gli affari albanesi, Consociazione Turistica Italiana, Milano, 1941, 16 cm, p. 302. Με αναδιπλούμενο χάρτη της Ελλάδος, χάρτη Κέρκυρας, σχέδια πόλεων για Αθήνα, Πειραιά, Θεσσαλονίκη, Βόλο κτλ. Με σημάδι υγρασίας στο πάνω εξώφυλλο. €80

ΤΑ101 Montagu, Lady Mary Wortley Letters of the Right Honorable Lady M--y W--y M--e: Written during her Travels in Europe, Asia and Africa, to Persons of Distinction, Men of Letters, &c. in different parts of Europe. . . Accounts of the Policy and Manners of the Turk, 2 vols, Published by T. CADELL, T. EVANS, J. MURRAY, R. BALDWIN in 1784, small size. xii,220 and iv,272., contemporary mottled calf, rebacked.€200



ΤΑmo6 Morton H. V. In the steps of St. Paul. Rich and Cowan Ltd, 1936. 8o, p. [12]+440. Cloth binding. Με εικόνες, μεταξύ άλλων, από Φιλίππους, Βέρροια, Κεχριάς. €40

ΤΑmo6a Morton H. V. In the steps of the master. Rich and Cowan Ltd, 1934. 8o, p. [12]+388. Library cloth binding. Με εικόνες από την Παλαιστίνη. €30

ΤΑmo8 Mouy Charles, compte de Ελληνικά ενθυμήματα. Με την ευκαιρία 150 χρόνων από την γέννηση του συγγραφέα 1834-1984 (Πρέσβυς της Γαλλίας στην Αθήνα, 1880-1886]. Αθήνα, 1984, σ. 118. €20

ΤΙmu Muller Christian Journey through Greece and the Ionian islands, 1st English edition, 8vo, Sir R. Phillips & Co 1822, p. 72; Bound with : Lelorrain "A Journey in Egypt" p.75-96. Δεμένο με δερμάτινη ράχη. [Επίσης Κατάλογος Περιηγητικά] €150

ΤΑth_p National Geographic Magazine (The) Vol. XLII, December 1922, p. 571-690+διαφημίσεις. Μεταξύ άλλων περιλαμβάνει τις ανταποκρίσεις του Alexander Wilbourne Weddell: "Glory that was Greece" (p. 571-630) [με εικόνες από Αθήνα, Πειραιά, Κόρινθο, Μετέωρα, Ανδρίτσεινα, Φάληρο, κ.α.). €30

ΤXthe_p National Geographic Magazine (The) Vol. XLII, July - December 1922, p. 690. Μεταξύ άλλων περιλαμβάνει τις ανταποκρίσεις του Alexander Wilbourne Weddell: "Glory that was Greece" (p. 571-630) [με εικόνες από Αθήνα, Πειραιά, Κόρινθο, Μετέωρα, Ανδρίτσεινα, Φάληρο, κ.α.), και του William Ramsay: "Sketch of the historical geography of Asia Minor" (p. 553-570) [με εικόνες από

Σμύρνη, Προύσα, Ικόνιο, Έφεσο, κ.α.. Με τη συνήθη ποιοτικά και πλούσια εικονογράφηση του περιοδικού. Ο τόμος δεμένος με δερμάτινη διακοσμημένη ράχη. [Επίσης Κατάλογος Περιηγητικά] €70
TAng56.1_p National Geographic Magazine (The) Vol. CIX, January 1956, p. 148+διαφημίσεις. Μεταξύ άλλων περιλαμβάνει τις ανταποκρίσεις των Jean and Francis Shor: "Athens to Istanbul" (p. 37-76) [με εικόνες από Αθήνα, Θεσσαλονίκη, κ.α.). €25

TA192 Naumann Friedrich "Asia". Athen, Konstantinopel, Baalbek, Damaskus, Nazaret, Jerusalem, Kairo, Neapel. (Mit 10 ganzseitigen Bildern gezeichnet von Pfarrer Jul. R. Hartmann und 48 Bildern im Text gezeichnet vom Verfasser). Verlag der "Hilfe", Berlin-Schöneberg, 1904. fester Einband. 166 S. (23,5 cm) OLn. mit Ganzrotschnitt. Einband etwas fingerspurig; sonst guter Zustand. 5., unveränderte Auflage. €30

TA111 Naumann Fr. Asia: Athen, Konstantinopel, Baalbek, Damaskus, Nazaret, Jerusalem, Kairo, Neapel. Berlin - Schönberg: Verlag der 'Hilfe', 1899, p. 166. Decorated cloth binding. Ex-library. With illustrations. €40

ΔBB303 [Κοντομηνάς, συλλογή] Navari Leonora (compiler) Greek civilization through the eyes of travellers and scholars from the collection of Dimitris Contominas / The catalogue of the library of Dimitris Contominas. Preface by Hélène Ahrweiler; historical introduction by Ioli Vingopoulou; designed by Konstantinos Sp. Staikos. Kotinos - Oak Knoll Press, 2003, ~30X22 cm, p. Lxiii+526. Hardcover. Printed in 1200 copies. [Επίσης Κατάλογος Περιηγητικά] €110

TA123 Newton Charles Thomas Travels & Discoveries in the Levant. London: 1865, 1st edition, 8vo, 2 volumes. Volume 1: p. xiv+360+16 plates (of which some folding). 9 woodcuts in text. Volume 2: pp. xiv+275+23 plates (of which many albumen print plates and some folding). 29 woodcuts in text. Ex library copy. Πανόδετο. Ο πρώτος τόμος περιλαμβάνει την επίσκεψη του συγγραφέα στην Αθήνα και Κωνσταντινούπολη, το μεγαλύτερο μέρος είναι αφιερωμένο στη περιγραφή της Μυτιλήνης, Ρόδου και Χίου αλλά περιλαμβάνει και επισκέψεις στη Κω, Κάλυμνο, Τενεδο. Ο δεύτερος τόμος συνεχίζει από την περιήγηση στη Μυτιλήνη και το μεγαλύτερο μέρος του ασχολείται με την Καρία και τις ανασκαφές στη Κνίδο και Αλικαρνασσό. [Επίσης Κεφάλαιο Σπάνια] €500

TA25 Nolhac Stanislas de La Dalmatie - Les îles Ionniennes - Athenes et le Plon et Cie, 1882, in-8 br 314p, rousseurs, mouillures sur plats et manques au dos. Το ταξίδι του de Nolhac περιλαμβάνει τη Κέρκυρα, τη Πρέβεζα, τη Λευκάδα, τη Κεφαλονιά, τη Ζάκυνθο και 5 κεφάλαια για τον Άθω – Άγιον Όρος. Επιδιορθωμένη η χάρτινη βιβλιοδεσία με απώλειες στη ράχη. €55 Φωτογραφίες

TA156 Nojorkam Nous Grecs. La Maison du Bailli 1966 - in8, , 252p. Eenvoi-dedicace de l'auteur. Broche, photos et illustrations N&B en debut d'ouvrage. €25

TAogr Ogrizek Dore La Grece. Paris, Odé, 1953, in-8, p. 448. Préface de Jean Cocteau. Textes de Jacques de Lacretelle, J.-L. Vaudoyer de l'Académie française. Maurice Bedel. André Fraigneau Mario Meunier Paul Morand Roger Peyrefitte. André Thérive. Illustrations de Beuville Jeanne Cusenier Jacquemot Edy Legrand Jacques Liozu Pierre Noël Marianne Peretti., texte serré. Nombreuses illustrations in texte en couleurs, double page + pleine page ; 8 cartes en couleurs, dont 7 sur double page. De la charmante collection, très joliment illustrée "Le monde en couleurs". Cartonnage beige avec titres dorés. €25

ΤΔρα Paspati Alexandre G. Etudes sur les Tchinghianes ou Bohemiens de l' empire Ottoman.

Constantinople, Imprimerie Antoine Koromela, 1870, 8ο, pp. x+652. Reliure demi chagrin, defaults au toile du plat supereier. €300

ΤΔ220 Penk Albrecht Griechische Landschaften mit 71 Abbildung. Velhagen & Klasing-Verlag 1939 - S. 64. Με φωτογραφίες από Πάτρα, Ολυμπία, Κέρκυρα, Λευκάδα, Κόρινθο, Άργος, Τρίπολη, Αθήνα, Πάρο, Σαντορίνη, Άγιον Όρος, κ.α.. Πανόδετο με το αρχικό περικάλυμμα. €30


ΤΔρε7b [Perilla, εικονογράφηση] IIIeme congres International de Pathologie Comparee a la faculte de medecine d' Athenes. Sous le haut patronage de S. M. Georges II, Roi des Hellenes du 15 au 18 Avril 1936. Editions Perilla, Athènes 1936, 8ο, p. 56+10 φύλλα με επικολλημένες εικόνες του Perilla. €40

ΤΔρε7c [Perilla, εικονογράφηση] Griechenland das land der traume

ΤΔpot Potvin Pascal Pour l'amour du grec. Une croisière en Grèce. Montréal, Éditions Albert Lèvesque, 1933, 19x12 cm, p. 246. Cloth binding. [Το ταξίδι περιλαμβάνει την Κέρκυρα, Ολυμπία, Κρήτη, Δήλο, Αργολίδα, Δελφούς και Αθήνα.] €30

ΤΔ56 Poujoulat Baptistin Recits et souvenirs d'un voyage en Orient. 6e idition, 1 vol. petit in-12 rel. pleine toile, p. de titre rouge, avec 6 gravures hors texte, coll. "Bibliothèque de la Jeunesse chrétienne", Mame et Cie, Tours, 1861, 284 p. Belle reliure de l'epoque.(Contents: Athenes / Αθήνα, Smyrne / Σμύρνη, Sardes et Ephese Un ulema Histoire dun jeune Grec Un faquir Kutayah Origine de lempire ottoman Champs ou fut Troie Nicomedie Angora Sidon Damas Bethleem, etc.) €60

ΤΔρο6γ_ρ Pouqueville, Francois C.H.L. Grèce. Collection L'Univers, Histoire et description de tous les peuples, de leurs religions, moeurs, coutumes, industrie &. Firmin-didot Frères, Paris 1843, 8ο, 447 p. +2 cartes depliantes+112 gravures hors texte. Reliure de l'epoque. €



ΤΔpr4_ρ Prime E. D. G. Around the World : Sketches of Travel through Many Lands and over Many Seas. Harper & Brothers, New York, 1876, 8ο, p. Xvi+455+ads. Original green cloth, stamped gilt lettering. Illustrated with black and white drawings. €45

ΤΔ105 Puaux Rene Nouveau guide de la Grèce - géographique, historique, mythologique. Paris, Societe francaise d'editions litteraires et techniques, 1937, in-12ο broche, 351 pp., index. Reliure fatigue. €40

ΤΔR1 Randolph Bernard The Present State of the Islands in the Archipelago (or Arches) Sea of Constantinople, and Gulph of Smyrna; with the Islands of Candia, and Rhodes, Oxford, 1687, p. 117+folding maps. Αναστατική έκδοση, βιβλιοπωλείο Διονυσίου Νότη Καραβία 1983. Άκοπο αντίτυπο. €30

ΤΔ152 Rennes J. Aux sources de l' emotion. 1936. In-8 Carré. Broché. Etat d'usage. Tâchée. Dos frotté. Pliures. 108 pp.+18 photographies. Exempleaire numéroté, n°201/500. Avec envoi de l'auteur. €55

TA94 Renz Carl Geologische Reisen im griechischen Pindarosgebirge (1929). Ecl. Geol. Helvet., 23(1): 8 illus. in text, bibl. 8vo. Offprint, orig. Wrs., pp. 301-377, 1930. (Γεωλογία Πίνδος Ήπειρος Θεσσαλία) €25

TA153 Ronart Stephan Griechenland von heute. Amsterdam, de Steenuil 1935.. gr.-8°- 348 S. Mit zahlr. photogr. Abb., farb. Illustr. u. Karten. Με δεκάδες φωτογραφίες (Αθήνα, Πειραιάς, Θεσσαλονίκη, κ.α.) και σχεδιαγράμματα και χάρτες για την οικονομική κατάσταση της Ελλάδας στη περίοδο του μεσοπολέμου. €70

TA214 Roux, Jeanne and Georges Greece. Translated By Lionel and Miriam Kochan, Etc. With Illustrations. London, 1958, 8o, p. 251+map. Hardcover with dustwrapper. [Πλούσια εικονογράφηση: Κρήτη, Σαντορίνη, Ρόδος, Μύκονος, Άγιον Όρος, Μετέωρα, Αθήνα, Δελφοί, Ολυμπία κλπ] €35

TAro2 Roux, Jeanne and Georges La Grece. Orne de 165 heliogravures. Arthaud, 1957, 8o, p. 253+map. [Πλούσια εικονογράφηση: Κρήτη, Σαντορίνη, Ρόδος, Μύκονος, Άγιον Όρος, Μετέωρα, Αθήνα, Δελφοί, Ολυμπία κλπ] €35

TA113 Schildt Göran Das Meer des Ikaros. Wiesbaden: Brockhaus 1959. - gr. 8. 256 S., 25 sw-Abbildungen auf Tafeln, 3 Kartenskizzen. Leinen. Οι 24 εικόνες εκτός κειμένου περιλαμβάνουν, μεταξύ άλλων, εικόνες από Λευκάδα, Σκύρο, Αθω, Θάσο και Πάτμο. €40

TA51 Schmidt Georg Griechische Reise. Im Auftrag Der Universitätsbibliothek Basel. Richard Weissbach, Heidelberg, 1927, 8o, S 227. Μεταξύ άλλων το ταξίδι καλύπτει τη Πάτρα, τη Κόρινθο, το Άργος και τα Μέγαρα. €40

TA49 SCHOLTE H. De Marmeren Archipel. Naar Ionische en Aegeïsche eilanden. Amsterdam, "De kern", 1954, 1954. 14x21, 156, br. 36 photos n-b. Με εικόνες απο Κέρκυρα, Κεφαλονιά, Μύκονο, Νάξο, Πάρο, Σαντορίνη και Ρόδο. €30

TA5m5_p Smith William Voyages autour du monde et dans les contrées les plus curieuses du globe depuis christophe colomb jusqu'a nos jours. Tome 11eme: Voyage en Chine et en Tartarie par lord Macartney / Voyage de Saint Petersbourg a Tauris par Kotzbue (1817). Paris, Au bureau de la publication, s.d. [~1860], in 8, p. 412+7 steel engravings. Reliure demi-cuir. Η δεύτερη περιήγηση περιλαμβάνει περιγραφές για Κωνσταντινούπολη, Σμύρνη και Κρήτη. [Επίσης Κατάλογος Κίνα] €100

TA5my_p Smyth Ethel A Three - Legged Tour in Greece [March 24 - May 4, 1925]. Heinemann 1927, 8o,p. ix+149+plates. Original publisher's cloth binding, gilt lettered. Το ταξίδι περιλαμβάνει Θεσσαλονίκη, Μετέωρα, Λάρισα, Αθήνα και Πελοπόννησο. Με εικόνες εκτός κειμένου από Μετέωρα, Σπάρτη, Ολυμπία κ.α.. €40

TA54 Spencer, Capt. TURKEY, RUSSIA, THE BLACK SEA, AND CIRCASSIA orig. red, blind-stamped cloth, pp.,x, 412, London: George Routledge & Co. 1854, illustrated, full color frontis. 3 full page, full color plates, large folding colored map at rear, Small Turkish, Tatar, Circassian and English vocabularies appendixd to the text. 27 wood engravings in text. €150

TA129 Spencer Terence Fair Greece sad relic. London: Weidenfeld & Nicolson, 1954, 12mo. Plates plus xi, 312pp. Light blue clothbinding. €35

TAste_p Stephens John Lloyd Incidents of travel in Greece, Turkey, Russia, and Poland. Edinburgh, William and Robert Chambers, 1839, 8o, p. 114. Cloth binding. €75

TΔspo_ρ Spon J., Wheeler G. Voyage d'Italie, de Dalmatie, de Grèce et du Levant fait aux années 1675 et 1676. Tomes 1+2. A la Haye : Chez Rutgert Alberts, 1724, in-12, p. fr+[16]+367+fr+405. There are no plates in these volumes. Full leather decorated leather binding. €430


TΔspu_ρ Spunda Franz Griechische Reise. Mit Federzeichng. v. J.Wentscher u. 24 Bildtaf. Berlin, Deutsche Buch-Gemeinschaft, 1926, 326 Seiten. Bound with leather back. Με εικόνες από Αθήνα, Δαφνί, Μετέωρα, Νάξο, Σαντορίνη, κ.α.

TΔst5_ρ Stengel, Adolf Taetigkeitsbericht der Oesterreichischen Forstlichen Mission in Griechenland für die zeit von März 1912 bis Februar 1915. Athen. [Εθνικό Τυπογραφεία], 1915, 8ο, s. 93+ 2 folding maps. [Επίσης Κατάλογος Γεωργία] €60

TΔsto_ρ Stobart J. C. The glory that was Greece. A survey of Hellenic culture and civilization. 3rd edition. Sidgwick & Jackson Ltd, London, 1960, 8ο, p. 319+plates. Cloth binding. €35


TΔsy_ρ Symonds A. John Sketches in Italy and Greece. Third Series. New Edition. Smith, Elder, 1898, 8ο, p. frontispiece+386. Cloth binding. €45

TΔ51 T'Serstevens A. Itinéraires de la grèce continentale , 17 dessins originaux par Amandine Dore, 82 photographies dont 56 de l'auteur. 1 vol gr. in-8, 274 pp., Editions Arthaud, 1961. Οι φωτογραφίες και τα σχέδια αφορούν την Αθήνα, Κόρινθο, Μυστρά, Λαγκάδια (Αρκαδία), Ανδρίτσαινα, Μέγα Σπήλαιο, Ευλόκαστρο, Στυμφαλία, Μετέωρα, Χαιρώνεια, Θεσσαλονίκη, Άγιον Όρος - Άθως, Δελφοί, Καβάλα. €45



TΔ51α T'Serstevens A. Itinéraires de la grèce continentale , 17 dessins originaux par Amandine Dore, 82 photographies dont 56 de l'auteur. 1 vol gr. in-8, 274 pp., Editions Arthaud, 1961. Οι φωτογραφίες και τα σχέδια αφορούν την Αθήνα, Κόρινθο, Μυστρά, Λαγκάδια (Αρκαδία), Ανδρίτσαινα, Μέγα Σπήλαιο, Ευλόκαστρο, Στυμφαλία, Μετέωρα, Χαιρώνεια, Θεσσαλονίκη, Άγιον Όρος - Άθως, Δελφοί, Καβάλα. €35

TΔ121 Taylor Bayard Travels in Greece and Russia with an excursion to Crete. New York, 1859, 12ο, p. vii+426+plate (Δελφοί)+ads. Πανόδετο. Εκτός από τη Κρήτη (σ. 89-136), το ταξίδι περιλαμβάνει επισκέψεις στην Αθήνα, Πελοπόννησο, Εύβοια, Θεσσαλία, κ.α.. €50



ΤΔ122 Taylor Bayard The lands of the Saracen or, pictures of Palestine, Asia Minor, Sicily, and Spain. New York, G. P. Putnam, 1855, 12o, [xv], 451 pp., folding map (missing greater part!). Original cloth binding. €35

ΤΔ122a Taylor Bayard The lands of the Saracen or, pictures of Palestine, Asia Minor, Sicily, and Spain. New York, G. P. Putnam, 1857, 12o, [xv], 451 pp. Later leather back binding. €50

ΤΔta4γ Taylor Bayard The lands of the Saracen or, pictures of Palestine, Asia Minor, Sicily, and Spain. New York, G. P. Putnam, 1860, 12o, frontispiece+xv+451 pp. Original cloth binding. €40

ΤΔ20 The Geographical Magazine Volume XIV. No. 2. December 1941. The Geographical Magazine Ltd & Chatto & Windus., London., 1941. Soft Cover. 8Vo, 55-104 pp, photographs, maps, advertisements. Original pictorial covers. This issue includes: The Philippine Islands; A Tale of Pirates; Photogravure Supplement, Travelling Babies; Collective Farming in Soviet Russia; Welsh Costumes by Sacheverell Sitwell; Fishermen of the Aegean; Antarctic Prospect; A Triangle of Devon; etc.

Ανταπόκριση για τους ψαράδες του Αιγαίου.€15

ΤΔthe4_p Théis Alexandre, baron de Voyage de Polyclète, ou lettres Romains. 2 volumes. 3eme edition. Paris, Grimbert, Libraire, successeur de Maradan 1828, 8o, p. xxxvi+456+485. Reliure demi basane de l'époque, dos lisses ornés et dorés. €110




ΤΔ151 Thierfelder Franz Schicksalstunden des Balkans. Adolf Luser,, Wien, 1941 - Wien, Adolf Luser, 1941. Groß 8°. 179 + 4 S. Με φωτογραφίες από Αθήνα, Άθω, Σαντορίνη, Κόνιτσα, κ.α. €40

ΤΔ55 Tinayre Marcelle Notes d'une voyageuse en Turquie. Jours de bataille et de Revolution - Choses et Gens de Province - Premiers Jours d'un Nouveau Regne - La Vie au Harem. In-12, p.394, Paris, CALMANN-LEVY (ca 1910). Reriure de l'époque avec les plats originaux conserve. €60

ΠΕΡΤdM76.2 Tour du Monde (Le) 1876, 2eme semestre, p.451. Περιλαμβάνει (σ. 1-80) τμήμα από το ταξίδι του Belle στην Ελλάδα με 53 ξυλογραφίες εκ των οποίων 14 ολοσέλιδες (ενδυμασίες, Μονεμβασιά, Ύδρα, Ελευσίνα, Βίλια, Μαντούδι, Αθήνα, Σκόπελος, Κύμη, Σκύρος, Δαφνί, Κύθηρα, Πειραιάς, Θήβα, Σαλαμίνα, Χαλκίδα, κ.α). (Περιηγήσεις σε US(New Orleans, DC,Atlanta, Virginia,) US (Nevada, Yossemite),China, Dalmatia, Arctic. Βιβλιοδεσία του εκδότη της εποχής. €100

ΠΕΡΤdM77.2 Tour du Monde (Le) 1877, 2eme semestre, p. 434. Περιλαμβάνει (σ. 321-384) τμήμα από το ταξίδι του Belle στην Ελλάδα με 38 ξυλογραφίες εκ των οποίων 12 ολοσέλιδες (ενδυμασίες, Ζάκυνθος, Χαλάνδρι, Λαύριο, Κέρκυρα, Άργος, Ναύπλιο, Αίγινα, Μεμέα, κ.α.). Περιηγήσεις σε Argentina, Uruguay, Vietnam, Italy, Mongolia, Africa, Carrobean (Guadeloupe). Βιβλιοδεσία του εκδότη της εποχής. €100


ΠΕΡΤdM84.1 Tour du Monde (Le) 1884, 1ere semestre, p. 436. Περιλαμβάνει (σ. 225-256) τμήμα από το ταξίδι του Belle στην Ελλάδα, με 25 ξυλογραφίες εκ των οποίων 6 ολοσέλιδες (ενδυμασίες, Τήνος, Σαντορίνη, Μέγα Σπήλαιο, Ολυμπία, κ.α.). Περιηγήσεις σε Azerbaijan, S. America Colombia, Peru, Equador, Maroko, New Guinea, African Guyana. Βιβλιοδεσία του εκδότη της εποχής. [Επίσης Κατάλογος Ολυμπία, Κυκλάδες] €100



TATdM84.1_p Tour du Monde (Le) 1884, 1ere + 2eme semestre, p. 436+435. Περιλαμβάνει (σ. 225-256) τμήμα από το ταξίδι του Belle στην Ελλάδα, με 25 ξυλογραφίες εκ των οποίων 6 ολοσέλιδες (ενδυμασίες, Τήνος, Σαντορίνη, Μέγα Σπήλαιο, Ολυμπία, κ.α.). Περιηγήσεις σε Azerbaijan, S. America Colombia, Peru, Equador, Maroko, New Guinea, African Guyana, US , Philipines, Iran, France/Alsace/Lorraine, Belgium. Βιβλιοδεσία του εκδότη της εποχής. [Επίσης Κατάλογος Ολυμπία, Κυκλάδες] €120

TAtow_p Townshend, F. Trench A Cruise in Greek Waters, with a Hunting Excursion in Tunis. Hurst and Blackett, London 1870, 8o, p. frontis+xn+286+publisher's ads. Bound in the original brown cloth, decorated in gilt and black. Η προμετωπίδα απεικονίζει την Κόρινθο. Μεταξύ άλλων, υπάρχουν κεφάλαια για την Αθήνα, Χίο, Πελοπόννησο, Κωνσταντινούπολη, Αλεξάνδρεια. Αποκομμένο εσωτερικά η σύνδεση του καλύμματος με το πάνω μέρος του βιβλίου. €150

TA50 Tozer, Henry Fanshawe The Islands of the Aegean with map included. Binding is Hardcover.xii+362+8p ads, Oxford The Clarendon Press 1890. Αντίτυπο βιβλιοθήκης, ο χάρτης επιδιορθωμένος σε μέτρια κατάσταση. Ο σ. αφιερώνει ασυνήθιστα μεγάλο μέρος στα νησιά του βορειοανατολικού Αιγαίου Μυτιλήνη,Λήμνο, Θάσο, και Σαμοθράκη, ενώ περιγράφει επίσης τη Δήλο, Τήνο, Κρήτη, Νάξο, Ίο, Σίκινο, Σαντορίνη, Αντίπαρο, Πάρο, Χίο, Σάμο, Πάτμο και Ρόδο. €180



TA174_p Tozer Henry Fanshawe Researches in the highlands of Turkey; including visits to Mounts Ida, Athos, Olympus, and Pelion, to the Mirdite Albanians, and other remote tribes. Volume 1 only. London: John Murray, 1869, 8vo p. xi+397+folding map+list of publications. Cloth binding, cloth soiled, feps missing. 4 chapters of the book cover Athos. [Επίσης Κατάλογος Μακεδονία/Άγιον Όρος, Κεφάλαιο Σπάνια] €280

TAts5 Tsigakou Fani-Maria La Grèce retrouvée. Artistes et voyageurs des années romantiques. Tours, Mame, Seghers, 1984, 28x22 ψμ, 208 pp, 77 b/w ills., 30 col. pl. h/t. Cloth binding with DW. €35

TA136 Valle Pietro Della Voyages de Pietro Della Valle, gentilhomme romain, dans la Turquie, l'Égypte, la Palestine, la Perse, les Indes Orientales, & autres lieux. Nouvelle édition, revuë, corrigée & augmentée.

ONLY vol. II. Chez Nyon 1745, 12mo, p. 430+contents. Covers Jerusalem, Palestine, Baghdad, Ispahan etc. Period binding with wear. €90

ΤΔ130 VAUDOYER Jean-Louis D'Athenes a La Havane via Berlin. Paris, Plon, 1931, In-12, p. 262. €30

ΤΔ89 VAN DEN BOSCH, F. Le long de ma route : Egypte, Palestine, Grece. Bruxelles-paris, I. De Lannoy & Giraudon, 1924. in-8 broche d'edition, 228 p. €45

ΤΔver_p Vertot Abbe, de Histoire des Chevaliers Hospitaliers de S. Jean de Jerusalem, appelez depuis chevaliers de Rhodes et aujourd'hui chevaliers de Malte. Five volumes. 5eme edition. La Compagnie, Amsterdam, 1757, 12mo, p. [8]+576+468+528+506+477. Leather period binding, raised - gilt decorative bands and titles. Spine cracked on vols. Spine with faults on vol. IV. [Επίσης Κατάλογος Τεκτονισμός, Τουρκοκρατία, Κεφάλαιο Σπάνια] €400




ΤΔvos_p Vosgien Nouveau dictionnaire géographique universel Paris, Lebigre 1834. In Paris, Lebigre 1834. In-8 relié pleine basane. Dos lisse avec pièce de titre. Un feuillet blanc, faux titre, titre illustré, titre, 694 pages. Texte sur 2 colonnes. 8 cartes dépliantes et cartes hors texte et 6 planches de monnaie. €80



ΤΔwa2_p Warner Charles Dudley In the Levant. James R. Osgood and Company, Boston 1877, 8o, p. 391. Fifth edition. Brown cloth with black and gilt lettering to front and spine. Το ταξίδι περιλαμβάνει κεφάλαια και για Ρόδο, Κύπρο, Αθήνα, Σμύρνη, Κωνσταντινούπολη κ.α.. €45

ΨΓwel_p Wells Edward An historical Geography of the Old testament in 3 volumes. ONLY vol 1. 2nd edition. London, printed for James Knapton, 1721, p. [24]+390+ 5 folding maps and one plate. Modern half leather binding with decorated back. [Επίσης Κατάλογος Θεολογία] €240



ΤΔwi4 Wilczynski Katerina Andrews, H.M. (edited by) Hommage to Greece. Macmillan & Co Ltd, London, 1964, 25x32, 125 pages. Με 56 σχέδια (κάποια έγχρωμα και επικολλημένα, της Wilczynski από Δελφούς, Μυτιλήνη, Δήλο, Χίο, Κρήτη, Αίγινα, Μέτσοβο, Σκύρο, Μύκονο, Αμοργό κ.α.). Λείπει μέρος της ράχης. €45

ΤΔwil_p Wilstach Paul Islands of the Mediterranean. London: Geoffrey Bles, 1926, 8vo, p. 337+photos. Cloth binding. Με κεφάλαια και εικόνες για Κέρκυρα, Τήνο, Κρήτη, Ρόδο και Κύπρο. €35

ΤΔwis Wiskott Carl T. Griechenland im Auto erlebt. Mit 83 Bilder von Paul Wolff & Tritschler. München/Bruckmann., 1941, ~21x24 cm., p. 181+folding maps. Hard binding with DW. Πλούσια εικονογράφηση. €30

ΤΔwor_A_p Wordsworth Christopher Greece: Pictorial, Descriptive, and Historical. London: William S. Orr, 1840, 8o, p. xxvii+356+28 steel plates. With ~350 engravings on wood in the text. Contemporary calf, tooled in gilt and blind, marbled endpapers. Steel-engraved frontispiece by R. Brandard after F. Hervé, retaining printed tissue guard, steel-engraved additional title with vignette by E. Radclyffe after T. Creswick, 24 steel-engraved plates by E. and W. Radclyffe, Brandard, H. Adlard, et al. after W. Purser, Copley Fielding, Hervé, et al., all retaining printed tissue guards, 2 steel-engraved maps by and after John Dower. Η εικονογράφηση καλύπτει όλες τις περιοχές της "παλιάς" Ελλάδας. Η 1η έκδοση. [Επίσης Κεφάλαιο Σπάνια] €320



ΤΔ99a_p Wordsworth Christopher La Grèce Pittoresque et Historique, Paris, L. Curmer, Editeur, 1841. Edition originale de la traduction de Regnault. 1 volume grand in-8o, p. 372+2 cartes de la Grèce mais sans les planches sur acier. Reliure d'époque, cartonnage romantique avec dorure et dessins, dos droit orné, rousseurs habituelles sur qq pages. 366 gravures sur bois. Με 366 ξυλογραφίες εντός κειμένου και δύο χάρτες αλλά χωρίς τις ατσαλογραφίες αυτή η έκδοση. Δερμάτινη διακοσμημένη ράχη της εποχής. €130

Χάρτες

Χάρτες της Ελλάδας

ΤΔχ2 Sanson Nicolaos Graeciae Antiquae Tabula Geographica, 1705, 43*53 cm. €330



ΤΔχ3a Hachette Empire Ottoman: Flle Nord-Ouest. Dessine par Ed. Dumas Vorxet. Grave par C. F. Collin. 1877, 1/3000000, 53*64 cm. [Επίσης Κατάλογος Μικρά Ασία] €160




ΤΔχ3b Faden William European Dominions of the Ottomans or Turkey in Europe. London, 1795, 59*80 cm. Hand coloured. [Επίσης Κατάλογος Μικρά Ασία] €300



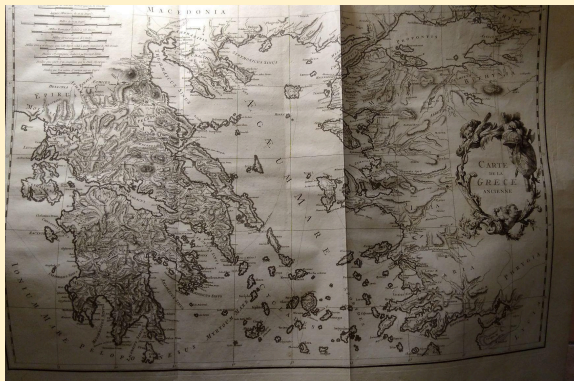
ΤΔχ3d_f D' Anville Grecia Antiquae. Specimen geographicum. Engraved in Paris 1762, Printed in London 1794. 53*70 cm. Hand coloured in outline. Missing bottom right corner. €300



Τλχ3e_f Choiseul-Gouffier Marie-Gabriel-Florent-Auguste, comte Carte de la Grece moderne. Paris, 1782, 43 x 62 cm. €200



Τλχ3f_f Choiseul-Gouffier Marie-Gabriel-Florent-Auguste, comte Carte de la Grece moderne. Paris, 1782, 42 x 62 cm. €200



Τλχελ1 Ελληνική Λέσχη Αυτοκινήτου και Περιηγήσεων (ΕΛΠΑ) Χιλιομετρικός χάρτης των κυριωτέρων οδών του οδικού δικτύου της Ελλάδος / Carte Routiere de la Grece. 1/1000000, 100x70 εκ., ~1950. €30

Τλχ4 Εσπερία Χάρτης της Νέας μεγάλης Ελλάδος. Λονδίνο [1920], 70*50 εκ. Πρόκειται περί αναπαραγωγής της δεκαετίας του 1960 ή 1970. €12




ΤΔχ7 Λιάτσικας Ν. Γενικός εδαφολογικός χάρτης της Ελλάδος. 1:100000, 1941, 100*70 εκ. €50

ΤΔχ8 [Η Μεγάλη Χάρτα της Ελλάδας] Πίναξ γεωγραφικός της Ελλάδος μετά παλαιά και νέα ονόματα. Επιδ. υπό Α. Α. Γαζή, Μηλιώτου, και εκδοθείς παρά Φρανσουά Μύλλερ. Εν Βιέννη, 1810. Επανεκδόσις, Κέντρο Μείζονος Πολιτισμού, [~1974]. ~100*100 εκ. Σε θήκη από χαρτόνι. [Πολλαπλά αντίτυπα] €5

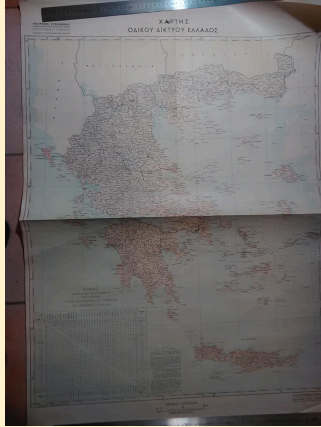
ΤΔχ12 Υπουργείον Γεωργίας Χάρτης των δασών της Ελλάδος. (κατάστασις 1940, εκτύπωσις 1947 επί του Χάρτου Οδικού Δικτύου). 1:1000000, 100*70 εκ. €50



ΤΔχ13 Υπουργείον Δημοσίων Έργων Χιλιομετρικός χάρτης των κυριωτέρων οδών του οδικού δικτύου της Ελλάδος. #351/1947, 1:1000000, 100*70 εκ. €35



ΤΔχ15 Υπουργείον Συγκοινωνιών Χάρτης οδικού δικτύου Ελλάδος. Επιμελεία Α. Ι. Σώκου. Σύνταξις και έκδοσις προσωρινή (66-416/1941/500). Με πίνακα αποστάσεων. 1:1000000, 100*70 εκ. €45



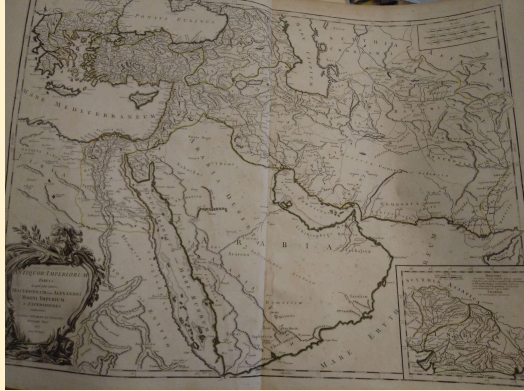
ΤΔχ15_K Buy De Mornas Suite de l' Histoire de Macedoine Depuis l'An 3796 jusqu'a' l'An 3827. Atlas Historique et Géographique (1762), 39*56 cm. [Επίσης Κατάλογος Αρχαία Ιστορία/Μακεδονία] €120

ΤΔχ16_ρ Rollin Histoire romain depuis la Fondation de Rome jusqu'a la Batille d'Actium: C'est-à-dire jusqu'à la fin de la République. Nouvelle edition corrigeée. Les Freres Etienne, Paris, 1782, in-12. Ο τόμος 6 με δερμάτινη βιβλιοδεσία της εποχής. Περιλαμβάνει ένα αναδιπλούμενο (~32x28 εκ.) της Ελλάδας. €120

ΤΔso_χ Society for the Diffusion of Useful Knowledge Turkey III containing the southern part of Greece and Turkey, (with view) Acropolis of Athens. Published under the superintendence of the Society for the Diffusion of Useful Knowledge. Engraved by J. & C. Walker. Published September 1st. 1829 by Baldwin & Cradock, 47 Paternoster Row, London. 34x40 cm. €80



ΤΔva1_χ Vaugondy Robert, de Antiquor Imperiorum tabula, in qua prae coeteris Macedonicum seu Alexandri Magni Imperium et Expeditiones exarantur. 1753, 52x68 cm (48x63 cm). [Zacharakis (2009) #2921] €200



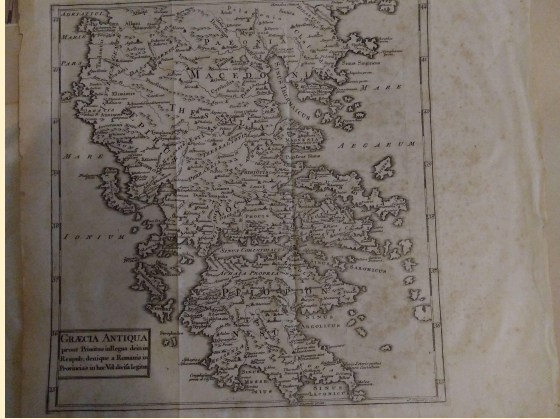
TΔva2_χ Vaugondy Robert, de Graecia Vetus ex schaedis Sansonianis desumpta, in qua Macedonia, Thessalia, Epirus, Achaia et Peloponnesus, in minores partes seu populos distinguuntur; nec non inter adjacentes insulas speciatim Creta delineatur Insula. 1752, 48 x 57 cm. [Zacharakis (2009) #2914] With a crease on the left side. €250



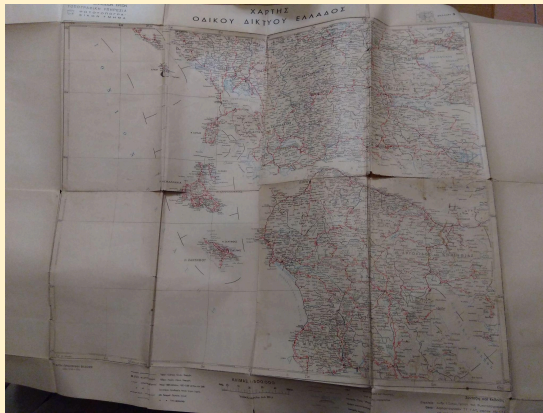
TΔwe_χ Wells Edward A New Map of Antient Thrace, as also of the Northern Parts of Old Greece, viz Macedonia, and Thessalia.. Dedicated to his Highness William Duke of Gloucester . 1700-1738 (undated), ~48x37 cm. [Zacharakis (2009) #3671].Hand Coloured. In antique wooden frame. Σε παλιά ξύλινη κορνίζα. €320



TΔwh_χ Wheatley S. (sculpt.) Graecia Antiqua prout Primitus in Regna dein in respub ; denique a Romanis in Provincias in hoc vol: divisa legitur. 31,5x29,5, ca 1750. [Zacharakis (2009) #3693]. €120



ΤΔυπ6_χ Υπουργείον Δημοσίων Έργων Χάρτης οδικού δικτύου Ελλάδος. Φύλλο 3 [Ηπειρος, Θεσσαλία, Στερεά, Πελοπόννησος]. Επιμελεία Α. Ι. Σώκου. Τέταρτη έκδοσις προσωρινή, 1945, 1:500000, 70x80 εκ. Σκισίματα στις διπλώσεις. €40



ΤΔυπ6α_χ Υπουργείον Δημοσίων Έργων Χάρτης οδικού δικτύου Ελλάδος. Φύλλο 4 [Εύβοια, Αττική, Αιγαίο]. Επιμελεία Α. Ι. Σώκου. Τέταρτη έκδοσις προσωρινή, 1945, 1:500000, 70x80 εκ. Σκισίματα στις διπλώσεις. €40



ΤΔγρ6_χ Γεωγραφική Υπηρεσία Στρατού Χάρτης οδικού δικτύου Ελλάδος. 1959, 1:1000000, 110x90 εκ. €40

ΤΔgr5_χ Griechenland Sud Deutsche Heereskarte Europa, 1:500 000, 1943, 100x140 εκ. €45



ΤΔath_χ [Ελλάδα Νότια] UK Ministry of Defense Athinai-Kastelli. Europe 1:1000000, sheet J-I-34, 1945, ~90x70 cm. €40

ΤΔσι4_χ Σιδέρης Ν. Ιωαν. Η νέα Ελλάς. Πολιτικός χάρτης, Επιμ. Ι. Σαρρή. ~1925, 100x75 εκ. €40



ΤΔsc_χ Schnitzler J.- H. Les Pays Helléniques (Grèce - Asie Mineure - Grande-Grèce + Sicile).

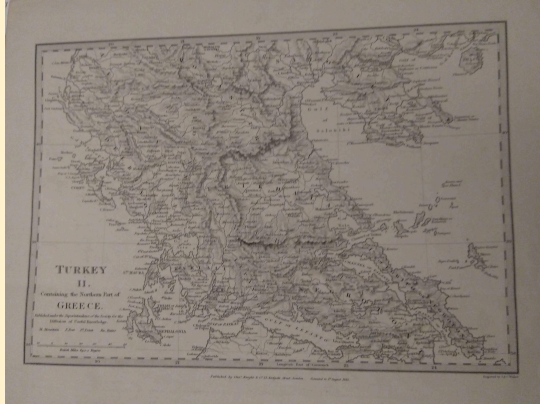
Strasbourg, E. Simon, 1857, 38x58 cm. €50

ΤΔsc1_χ Schnitzler J.- H. Carte de l'empire romain dans.. Au 2eme siecle. Strasbourg, E. Simon, 1857,

38x58 cm. €35

ΤΔso3_χ Society for the Diffusion of Useful Knowledge Turkey II. Containing the northern part of Greece. Published under the superintendence of the Society for the Diffusion of Useful Knowledge.

Engraved by J. + C. Walker. 1945, 34x41 cm. €50



ΤΔin7_γ Istituto Geografico Militare Atene. Firenze, 1935 (stampa 1940). 1/1000000, 60x65 cm. €45



ΤΔuk.la [Ελλάδα Κεντρική] UK Ministry of Defense Larisa. Middle East, 1:500000, MDR 580/6987, 1944, ~80x70 cm. €40


ΤΔjo6_γ Johnston W. A. K. Turkey in Asia (Asia Minor) and Transcaucasia. ~1880, ~49x63 cm. €90



ΤΔba7_γ Bartholemew J. Turkey in Asia. Black, ~1882, 44x60 cm. €45



ΤΔελ6_χ ΕΛΠΙΑ Carte Routiere Athenes - Salonique - Coula (frontiere Greco - Bulgare). 1/500000, ~100x50 cm, Athens, Automobile et touring Club de Grece, ~1930. €50



ΤΔτο8 Οργανισμός Τουριστικών Εκδόσεων Τουριστικός οδηγός για την Ελλάδα. Με 25 χάρτες για διάφορες περιοχές και ένα από τα δύο συνοδευτικά βιβλία. Αθήνα, 1965. Μέσα στην αρχική θήκη/βαλιτσάκι (21x15x7 εκ). €50



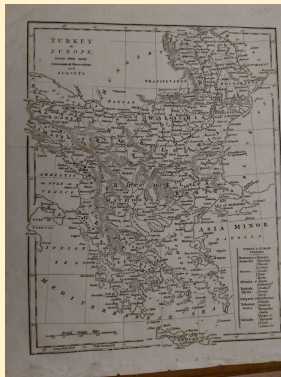
ΤΔan7_χ Ansart Grece au temps de guerres mediques avec la Macedoine. ~28x42 cm, ~1851. €45



TΔsh8_χ Shury J. (eng.) Greece with the Morea and the Archipelago / drawn by J. Assherton ; engraved by J. Shury. ~30x25 cm, ~1830. €35



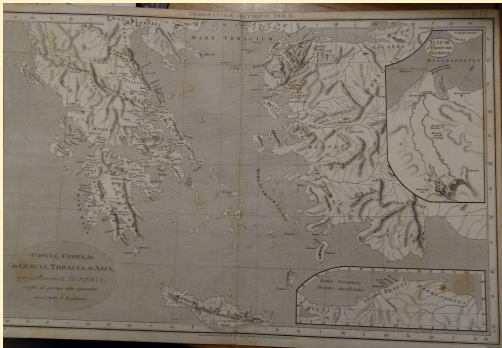
TΔ101_χ ____ Turkey in Europe drawn from many astronomical observations and Surveys. ~1800, ~32x26 cm. €40



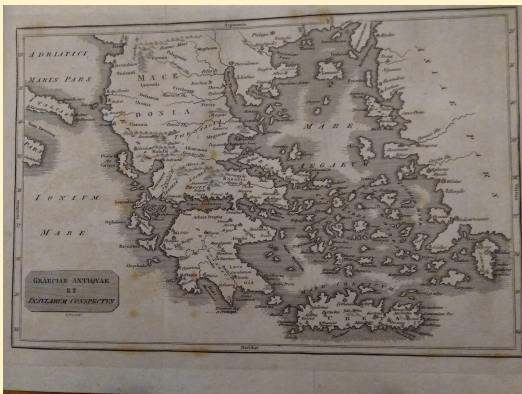
TΔch2_χ [Chambers] Graecia antiqua. ~1880, 32x26 cm. €30



TA103_χ Macpherson D. Populi, urbes, &c. in Græcia, Thracia, et Asia, quorum meminit Homerus :
 exceptis iis quorum silus ignoratur. 1806, 27x41 cm. €50



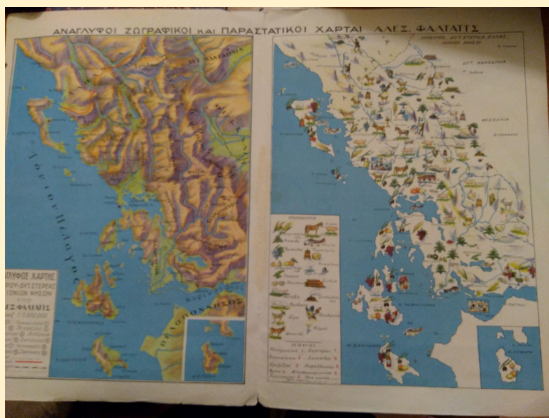
TA102_χ _____ Graecia Antiquae et Insularum Conspectus. ~1800, 21x271 cm. €35



TA103_χ _____ Grece Moderne. ~1840, 24x30 cm. €35



ΤΔφα6_χ Φάλταϊτς Αλεξ. Ανάγλυφος χάρτης Ηπείρου, Δυτικής Στερεάς και Ιονίων νήσων. ~1935, 1/1000000, 35x49 εκ. €30



Χάρτες για περιοχές εκτός Ελλάδας

ΤΔΑ_χ101 [Πολιορκία της Τροίας] TROJA cum Locis pertingentibus. 1. Porta Scoea & Fagus. 2. Caprificus. 3. Fonles Scamandri duo. 4. Callicolone prope Simoim. 5. Batiea seu Sepulcrum Myrinnis. 6. Ili Monumentum. 7. Tumulus. Esiclis AA. Murus Achivorum. B. Locus Pugnoe ante naves in lib. 8. 12. 13. 14. C. Gesta Diomedis hoc loco lib. 5. D. Achillis & Scamandri Certalio lib. 22. E. Locus Pugnoe in lib. 6. F. Pugnoe in lib. 11. G. Pugnoe in lib. 20. Από την μετάφραση της Ιλιάδας στα Αγγλικά του Pope το 1760-1766. Χαλκογραφία ~28X22 cm. €150



ΤΞΕ. χ [Κεντρική Ευρώπη - Central Europe] Kaiserlich und Königlich Militär-Geographisches Institut Übersichtskarte von Mittel-Europa im Masse 1:750 000 der Natur. Wien, 1882-1886. The following 21 maps, cloth backed, (~41X34 cm): B. Lübeck, Stralsund, Stettin. B.2. Prag, Eger, Budweis, Linz, München, Regensburg. B.3 Laibach, Villach, Kufstein, Belluno . B.4. Pola, Zara, Comacchio . C. Danzig, Colberg, Thorn_C.1. Posen, Glogau, Schweidnitz, Oppeln, Kalisz. C.2. Brünn, Troppau, Neutra. C.4. Agram, Brod, Esseg, Glina, Knin, Sarajevo. C.5. Ragusa, Mostar. D. Königsberg, Guttstadt Bielostok, Suwalki. D.3. Szegedin, Grosswardein, Ó Arad, Erlau, Szolnok. F.4. Galaz, Medzidie, Ismail, Silistria, Balcik . E. Wilna, Minsk, Grodno, Słonim . E.1. Brest-Litowskij, Pinsk, Ostrog, Kolki. E.2. Tarnopol, Brody, Stryj, Czernowitz. E.3. Klausenburg, Máramaros-Sziget, Tölgyes. E.4. Hermannstadt, Kronstadt, Bukarest, Craiova, Vidin, Rusčuk. F. Bobrujsk, Czerikow, Str. Szklow. F.1. Kijew, Žitomir, Owruycz, Czernobyl, Mozyr, Łoiew. F.2. Balta, Uman, Braclaw. F.3. Bielcy, Kisziniew, Jassi. F.4. Galaz, Medzidie, Ismail, Silistria, Balčik. [Επίσης Κατάλογος Χάρτες εκτός Ελλάδας] 21 maps: €180



Άτλαντες

X_ΑΤΑ15 _____ Μεγάλη παγκόσμιος γεωγραφία και άτλας : μετά πολλών εικόνων και χαρτών μονόχρωμων και πολύχρωμων / επιμέλεια Παναγ. Γαβρεσέα. Αθήναι : Π. Δημητράκος, χ.χ., μεγάλο 8ο, σ. 632+1008+1305+χάρτες και εικόνες. Τρεις τόμοι δεμένοι με δερμάτινη διακοσμημένη ράχη. €110

ΨΓδη Δημητράκος Δημ. Παγκόσμιος Γεωγραφία - Άτλας. Δημητράκος, εν Αθήναις, 1930, 4ο, σ. 56+15 έγχρωμοι χάρτες. €35

X_ΑΤΑ13 **Ελληνικόν Μέλλον** Χάρτης της Ελλάδος κατά νομούς. Αθήναι, χ.χ. [~1940], σχήμα φύλλου (26 χ 38 εκ.), σ. 24. Με 41 χάρτες. €35



ΨΓκα3 Καραγιάννης Αντ. - Παν. Δ. Παπαδόπουλος Γεωγραφία - Άτλας Ελλάδος διά την ΣΤ΄ τάξιν των δημοτικών σχολείων. Δημητράκος, [~1940], σ. 44+5 αναδιπλούμενοι χάρτες. €17

ΨΓκα4 Καραγιάννης Αντ. - Παν. Δ. Παπαδόπουλος Γεωγραφία - Άτλας Ελλάδος διά την Γ΄ και Δ΄ τάξιν των δημοτικών σχολείων. Δημητράκος, [~1940], σ. 44+6 αναδιπλούμενοι χάρτες. €17

X_ΑΤΑ14ρ Κέντρον Κοινωνικών Επιστημών Αθηνών Κοινωνικός και Οικονομικός Άτλας τής Ελλάδος. Αθήναι 1964, μεγάλο σχήμα, χ.σ. (Περίπου 200 φύλλα) με πολλούς γεωγραφικούς και άλλους χάρτες.

ΨΓκο4 Κουβάρης Ι. Λεωνίδας Νέα εικονογραφημένη Γεωγραφία – Άτλας της Ελλάδος. 2 τόμοι. Αθήναι : Αφοί Συρόπουλοι & Κ. Κουμουνδουρέας, 1964, 8ο, σ. 875+877. Πλούσια εικονογράφηση, σχέδια πόλεων, κ.α. 2 πανόδετοι τόμοι με τα αρχικά περικαλύμματα. €45

X_ΑΤΑ12 Προϊα Παγκόσμιος γεωγραφικός άτλας. Μέρος Β': Άτλας της Ελλάδος. Αθήναι, 1937. Με είκοσι χάρτες για την Ελλάδα, οι περισσότεροι αναδιπλούμενοι. €60


X_ΑΤΑ12α Προϊα Παγκόσμιος γεωγραφικός άτλας. Αθήναι, 1936, μεγάλο, 8ο. Με 136 έγχρωμους χάρτες (οι περισσότεροι διπλοί). Δεμένο με δερμάτινη διακοσμημένη ράχη (φθορές στο δέρμα). €40

ΨΑπρ3 Προϊα Παγκόσμιος γεωγραφικός άτλας. Τεύχη 2, 3, 4, 5, 6. Αθήναι, 1936, 4ο. €40


X_ΑΤΑba Bartholomew John The Comparative Atlas of Physical and Political Geography. Meiklejohn & Son, Limited, London 1957, 4ο, vii + 80p of maps + 32p index. €22

ΔΓΕΩΓ5ρ Bell James A System of Geography, popular and scientific, or a physical, Political, and Statistical Account of the World and Its Various divisions, Volume 2, Southern Europe. Contains Switzerland, Holland, Belgium, France, Spain, Portugal, Italy, The Ionian, Republic, Turkey, Greece. Hardcover Archibald Fullarton, 1840, p. 608. Στις σ. 469-608, καλύπτονται η Δημοκρατία των Ιονίων Νήσων, η Τουρκία και η Ελλάδα της εποχής (~1835). €65

ΨΓbe2_ρ Bell James A System of Geography, popular and scientific, or a physical, Political, and Statistical Account of the World and Its Various divisions. Volume II. Contains Switzerland, Holland, Belgium, France, Spain, Portugal, Italy, The Ionian, Republic, Turkey, Greece. Glasgow, A. Fullarton, 1838, 8ο, p. vi+608+6 folding maps+2 plates. Στις σ. 469-600, καλύπτονται η Δημοκρατία των Ιονίων Νήσων, η Τουρκία και η Ελλάδα της εποχής (~1835). Μεταξύ των αναδιπλούμενων χαρτών ένας γθα Ελλάδα και Βαλκάνια. Οι δύο χαλκογραφίες για Αθήνα και Κωνσταντινούπολη. €110




ΨAdr1_ρ Drioux and Ch. Leroy Atlas Universel et classique de GEOGRAPHIE ancienne, romaine, du Moyen Age, moderne et contemporaine. Libr. Classique Eugène Belin, Paris 1884. Nouvelle édition augmente de cartes physiques et politiques. In-4° (34χ25 εκ.) , pp. [8] + 73 feuilles avec 89 cartes (quelques dépliantes). Με 89 χάρτες σε 73 φύλλα (τα περισσότερα διπλά). Με καινούρια δερμάτινη ράχη. €180



Ψ_ATA1ρ Drioux and Ch. Leroy Atlas Universel et classique de GEOGRAPHIE ancienne, romaine, du Moyen Age, moderne et contemporaine. Libr. Classique Eugène Belin, Paris 1884. Nouvelle éd. In-4° (32*23 εκ.), pp. VII, (1) + 73 feuilles avec 89 cartes (quelques dépliantes). Με 67 από 70 χάρτες (πολλοί αναδιπλούμενοι, λείπουν 2 της Γαλλίας και ένας της Ευρώπης). Γύρω στους 17 χάρτες περιλαμβάνουν την Ελλάδα. Δερμάτινη ράχη, ταλαιπωρημένη η βιβλιοδεσία. €220

X_ATA9ρ Drioux and Ch. Leroy Atlas Universel et classique de GEOGRAPHIE ancienne, romaine, du Moyen Age, moderne et contemporaine. Libr. Classique Eugène Belin, Paris 1887. Nouvelle éd. In-4° , pp. VII, (1) + 73 feuilles avec 94 cartes (quelques dépliantes). Με 89 χάρτες σε 73 φύλλα (τα περισσότερα διπλά). Χωρίς ράχη. €180


X_ATAduf_P Dufour H. A. Atlas géographique dressé pour l'histoire universelle de l'Église catholique de l'abbé Rohrbacher. Paris, Gaume Frères et J. Duprey, 1861, folio, 24 large folding. Damaged leather back. Ο κάθε χάρτης διαστάσεων 42χ56 εκ. €300



X_ATA10ρ Dussieux L. Atlas general de geographie physique, politique et historique. Paris, Jacques Lecoffre, et Cie, sd (1856), 1 volume, grand in-4, relié. 30 feuilles a double page avec cartes sur onglets, frontieres colorisées. Ταλαιπωρημένη η βιβλιοδεσία, αποκολλημένα τα καπάκια. Οι χάρτες είναι

αναδιπλούμενοι (33 χ 48 εκ.) και περιλαμβάνουν "Carte physique et politique de la Turquie d' Europe, des trois principautés, de la Grèce et des îles Ioniennes" με ημερομηνία 1847, κ.α. €270

ΨΓgr_P Granger Ernest Nouvelle Géographie universelle. Le Monde nouveau. Les Aspects de la nature. Les Ressources agricoles, industrielles et commerciales. La Vie des hommes, par Ernest Granger, professeur agrégé d'histoire et de géographie. Cet ouvrage est illustré de plus de 850 gravures et 160 cartes. 2 volumes. Hachette, Paris-Londres 1922, in-4, p. 476+496+32 plates. Deux volumes reliés éditeur demi-cuir rouge. €120



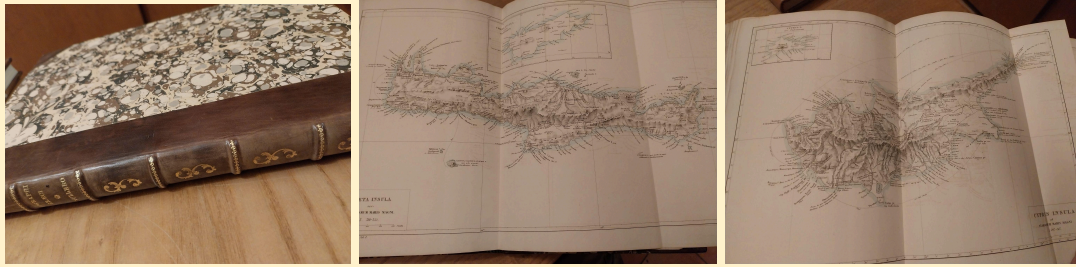
Gregoire L. Geographie generale physique, politique et économique. Avec 100 cartes de nombreuses gravures intercalées dans le texte, types en chromo et gravures sur acier, hors texte. Tome Seconde: Europe Orientale - Oceanie. A. Boitte, Bruxelles, s.d. {~1890}, p. 681-1209. Clothbound. Περιλαμβάνει την Ελλάδα με φωτογραφίες από Κόρινθο, Σαντορίνη, Ζάκυνθο, Σμύρνη κ.α. €85

X_ΑΤΛ3p Larousse Atlas Larousse illustré. Paris Larousse s.d [~1910], In-4, 387 pages., Reliure éditeur. Avec 42 cartes et 1158 reproductions photographiques. Περιλαμβάνει την Ελλάδα με φωτογραφίες από Πειραιά, Μεσολόγγι, Τζιά, Κωνσταντινούπολη, κ.α. €95


X_ΑΤΛ4p Larousse Nouvel atlas Larousse illustré. Paris, Larousse, 1924, In-4, 454 pages+82 cartes hors text (32 en couleurs)+5 photo hors texte. Reliure éditeur. Avec 113 cartes et 1519 reproductions photographiques. Περιλαμβάνει την Ελλάδα με φωτογραφίες από Πειραιά, Θεσσαλονίκη, Κέρκυρα, Κωνσταντινούπολη, κ.α. €100

X_ΑΤΛ8p Monin V. Atlas Classique de la Géographie ancienne, du moyen age, et moderne A l'Usage des Collèges et des Pensions. Nouvelle edition. Paris, Jacques Lecoffre et Comp., [1847], 33 x 24 cms, 2 feuilles avec titre, catalogue, avertissement, tables des cartes. Feuille dépliant avec tableau..des montages, rivières.. 40 feuilles a double page avec cartes sur onglets, frontières coloriées. 40 cartes, dont 22 modernes et 18 historiques. Mappemonde dépliant. Ταλαιπωρημένη η βιβλιοδεσία, λείπει κομμάτι από τη σ. τίτλου και του φύλλου με τη λίστα χαρτών και υπχει μικρό σχίσσιμο στον αναδιπλούμενο χάρτη εκτός αρίθμησης. Οι περισσότεροι χάρτες είναι αναδιπλούμενοι (33 χ 48 εκ.) και περιλαμβάνουν "Turquie d' Europe", "Turquie d' Asie", "Grèce Ancienne", "Peloponnese", "Asie Mineure avec la retraite des dix mille", "Empire et marches d' Alexandre", κ.α. €300

ΨΓmul_p Muller Karl Geographi Graeci Minores. Tabulae in Geographos Graecos Minores. Ambrosio Firmin Didot, 1855, vi+29 folding maps. Bound in half leather with decorated back. Οι χάρτες απεικονίζουν της περιηγήσεις των ελασσόνων αρχαίων τοπογράφων με ξεχωριστούς χάρτες για Μικρά Ασία - Α. Αιγαίο, Κρήτη και Κύπρο. €350




ΨΓrec_P Reclus Elisee Nouvelle géographie universelle. La terre et les hommes. Volume 1 : L'Europe méridionale (Grèce, Turquie, Roumanie, Serbie, Italie, Espagne et Portugal) contenant 73 gravures, 4 cartes en couleurs tirées à part et 174 cartes intercalées dans le texte. Paris, Librairie Hachette et Cie 1876, in 4, p. IV + 1012 pages. Reliure demi-chagrin. [Chapitre IV : La Grèce - Vue d'ensemble, Grèce continentale, Morée ou péloponèse, Iles de la mer Egée, Iles Ioniennes, Le présent et l'avenir de la Grèce, Gouvernement]. Πλούσια εικονογράφηση. Στις σ. 53-185 καλύπτεται η Ελλάδα και η Ευρωπαϊκή Τουρκία με ολοσέλιδες εικόνες για Αθήνα(2), Σπάρτη (2), Κέρκυρα, Κρήτη, Όλυμπο, Κωνσταντινούπολη, Αδριανούπολη και πολλές εικόνες και χάρτες εντός κειμένου. [Επίσης Κατάλογος Περιηγητικά] €100



X_ΑΤΑ5ρ SCHRADER F., PRUDENT F., ANTHOINE E. ATLAS DE GEOGRAPHIE MODERNE. Hachette et Cie, Paris et Londres 1908. Nouvelle édition corrigée et mise à jour. Contenant 64 cartes doubles imprimées en couleurs accompagnées au verso d'un texte géographique, statistique et ethnographique avec 600 cartes de détail et d'un index alphabétique d'environ 50000 noms (43 pages). Δερμάτινη διακοσμημένη ράχη (με φθορές) Με 64 αναδιπλούμενους έγχρωμους χάρτες, 38*47 εκ. (ένας για την Ελλάδα και ένας για Βαλκάνια) €120


X_ΑΤΑ6ρ Stiellers Adolf Hand-Atlas. 100 Karten in Kupferstich mit 162 Nebenkarten herausgegeben von Justus Perthes' Geographischer Anstalt in Gotha. Neunte von Grund aus Neubearbeitete und Neugestochene Auflage. Justus Perthes, Gotha 1905, Gran Fol., 237 pages+100 large col. maps and 162 side-maps. Οι εκατό αναδιπλούμενοι χάρτες (40*50 εκ.) περιλαμβάνουν 2 χάρτες της Ελλάδας, 3 των Βαλκανίων. Δεμένο με φθορές στη ράχη. €200



X_ATA7p Stiellers Adolf Hand-Atlas. 100 Karten in Kupferstich mit 162 Nebenkarten herausgegeben von Justus Perthes' Geographischer Anstalt in Gotha. Neunte von Grund aus Neubearbeitete und Neugestochene Auflage. Justus Perthes, Gotha 1909, Gran Fol., 237 pages+100 large col. maps and 162 side-maps. Οι εκατό αναδιπλούμενοι χάρτες (40*50 εκ.) περιλαμβάνουν 2 χάρτες της Ελλάδας, 3 των Βαλκανίων. Δεμένο χωρίς ράχη. €180


X_ATA11 Schrader & Galluedec Atlas classique de géographie ancienne et moderne. Hachette 1923, 96 pages (cartes), plus 8 planches et index. Illustré de nombreuses cartes en couleur. Nouvelle édition conforme aux traités de paix de 1919-20. Conforme aux programmes officiels. Contenant 343 cartes. In-Folio Relié. €70

X_ATAtar_P Tardieu Ambroise Atlas Universel de Géographie ancienne et moderne Dressé par Ambroise Tardieu, revu et corrigé par A. Vuillemin, pour l'intelligence de la Géographie Universelle de Malte-Brun Lavallée. Paris, Furne, Jouvet et Cie, 1858, in-folio (~43x30cm). Reliure éditeur demi-percaline verte au dos, manque un tier de la toile. Avec 31 cartes double page, montées sur onglet: 1 : Empire Romain ; 2 : Empire d'Alexandre ; 3 : Géographie de la Bible ; 4 : Les Gaules ; 5 : Italie ancienne ; 6 : Grèce ancienne ; 7 : Espagne ancienne ; 8 : Mappemonde ; 9 : Europe ; 10 : France au Moyen-Age ; 11 : France par province ; 12 : France par départements ; 13 : Iles Britanniques ; 14 : Allemagne ou Europe Centrale ; 15 : Russie d'Europe ; 16 : Belgique et Hollande ; 17 : Suède et Danemark ; 18 : Espagne et Portugal ; 19 : Italie ; 20 : Turquie d'Europe et Grèce ; 21 : Asie ; 22 : Presqu'île de l'Inde ; 23 : Afrique ; 24 : Amérique Septentrionale ; 25 : Etats-Unis et Mexique ; 26 : Amérique Méridionale ; 27 : Océanie ; 28 : Algérie ; 29 : Environs de Paris ; 30 : Plan de Paris avec ses Fortifications ; 31 : Chemins de fer de l'Europe Bon état (coupes un peu frottées, qq. croquis anciens d'étudiants au crayon léger au verso des premières cartes) pour ce bel atlas en couleurs (hormis pour les cartes 28 et 31), au 31 cartes doubles, montées sur onglet. 2 από τους αναδιπλούμενους χάρτες αφορούν αποκλειστικά στην Ελλάδα (αρχαία και “νέα”) που περιλαμβάνεται επίσης σε άλλους χάρτες (Η αυτοκρατορία του Αλέξανδρου, Ρωμαϊκή αυτοκρατορία κ.α.) €400



X_ATA2p Vidal-Labache Atlas classique. 342 Cartes et Cartons. Index alphabétique de 30.000 noms. Paris, Librairie Armand Colin, n.d.[~1890], folio, 130 pages with maps+ 29 pages Με 342 χάρτες σε 130 φύλλα. Δεμένο. €200

ΨΓvo Vogel, Charles Le monde terrestre au pont actuel de la civilisation. Nouveau précis de géographie comparée descriptive, politique et commerciale. Avec une introduction, l'indication des sources et cartes et un répertoire alphabétique. Tome troisième. 1ere partie: L' Europe orientale, slave, turque, roumaine et grecque. 2eme partie: L' Asie et l' Afrique. C. Reinwald, Paris 1881-82, gr. in-8, p. 610+708+catalogue de l'editeur. Reliure toile de l'editeur. 2 volumes. €90



Βιβλιογραφία Χαρτών και Περιηγητικών Βιβλίων

ΤΚΓζα8_P Ζαχαράκης Χρήστος Γ. Κρήτης νήσου θέσις. Τέσσερεις αιώνες έντυπης χαρτογραφίας της Κρήτης 1477-1800. Μεταφρ. Καψαμπέλη Ποπούλα. Ιστορική επισκόπηση Νίκος Ανδριώτης. Μικρός Ναυτίλος, Ηράκλειο, 2004, 35χ25 εκ, σ. 356+2 αναδιπλούμενοι χάρτες. Πανόδετο. [Επίσης Κατάλογος Χάρτες/Χαρτογραφία] €120

ΨΓκο8 Κουτρουβέλης Κωνστ. Η ιστορία της Γεωγραφικής Υπηρεσίας Στρατού. Αθήναι, 1977, σ. 435+24. €30

ΙΧΑστ1 Στεργιόπουλος Δ. Κωνστ. Η αρχαία Ελλάδα και η γαλλική χαρτογραφία από της αναγεννήσεως μέχρι του 1830. Ανατύπωσις, Αρχ. Εφ. 1948-1949, Αθήναι, 1950, 4ο, σ. 84. [Επίσης κατάλογος Χαρτογραφίας] €17

ΔΒ4_ρ Blackmer (Henry Myron). The Library of Henry M.Blackmer II. (Book auction sale catalogue). Sotheby's, 13 October 1989, clothbound, 4to, pp 636+indices. Σημάδια υγρασίας στις ακμές. [Επίσης Κατάλογος Περιηγητικά] €110

ΨΓsph Sphyroeras, Vasilis, Avramea, Anna, And Asdrahas, Spyros Maps and map-makers of the Aegean Olkos, Ltd. , Athens, 1985. A history of the mapping of the Aegean Sea, or Greek Archipelago, from the early 15th Century to 1967. 166 plates of photographically reproduced manuscript maps and maps which were printed from engravings, woodcuts and lithographs. Translation from the Greek by G. Cox and J. Solman. 263 pages. Το περιτύλιγμα ταλαιπωρημένο, σημάδια υγρασίας στις ακμές. [Επίσης Κατάλογος Χαρτογραφία] €40

ΔΒΒ11_P Zacharakis Christos G. A Catalogue of Printed Maps of Greece 1477-1800. Sylvia Ioannou Foundation, 2009, 356 pp. With 3908 entries, nearly 3000 photographs and many corrections, this is a most comprehensive, new edition of an already invaluable carto-bibliography of Greece and Greek regions. Fine in dustwrapper. Third Edition Fully Revised And Enlarged. [Επίσης Κατάλογος Χαρτογραφία] €160

Παλαιοβιβλιοπωλείο Α. Βουγιούκας

Τζαβέλλα 3, Εξάρχεια

Τηλ. 2103802816 και 6947549945

[Email:tzavella3@gmail.com](mailto:tzavella3@gmail.com)

[BLOG: http://tzavella3.blogspot.com/](http://tzavella3.blogspot.com/)

Ώρες Λειτουργίας : Καθημερινές 2-8μμ
