

## TIPOS DE FICHAMENTOS (ORGANIZAÇÃO DO MATERIAL DA PESQUISA):

**1) PARA RESUMIR A OBRA LIDA** – a ficha conterà a referência e o resumo da obra;

**2) PARA ENTENDER A OBRA LIDA** – a ficha conterà a referência e os pontos estruturantes da obra;

**3) PARA DESTACAR FUNDAMENTOS TEÓRICOS E METODOLÓGICOS PARA OS OBJETIVOS DE UMA PESQUISA** – a ficha conterà a referência e partes da obra lida, para o objetivo da pesquisa considerada;

### 1) FICHA PARA RESUMIR UMA OBRA LIDA:

<b>Referência Bibliográfica completa da obra consultada</b>	
<b>RESUMO DA OBRA CONSULTADA</b>	

**2) FICHA PARA ENTENDER A OBRA LIDA** – a ficha conterà a referência e pontos estruturantes da obra:

<b>Referência Bibliográfica completa da obra consultada</b>	
<b>TEMA DA OBRA CONSULTADA</b>	
<b>OBJETIVO(S) DA PESQUISA DA OBRA CONSULTADA</b>	

<b>FUNDAMENTOS TEÓRICOS DA PESQUISA CONSULTADA</b>
<b>PROCEDIMENTOS METODOLÓGICOS DA PESQUISA CONSULTADA</b>
<b>PRINCIPAIS RESULTADOS DA PESQUISA CONSULTADA</b>
<b>CONCLUSÃO DA PESQUISA CONSULTADA</b>
<b>LIMITAÇÕES E PROPOSIÇÕES DE NOVAS PESQUISAS PRESENTES NA OBRA CONSULTADA</b>

**EXEMPLO DE FICHA PREENCHIDA PARA ENTENDER A OBRA LIDA:**

<b>Referência Bibliográfica completa da obra consultada</b>	MARQUES, LETÍCIA ANDRIOLI. <b>Cobertura Vegetal e Espaços de Uso Público e Livres de Edificações no bairro Vila do Povo e Pátio de Manobras Dom Pedro II, Paranaguá, Paraná.</b> 24f. Trabalho de Conclusão de Curso (Graduação em Tecnologia em Gestão Ambiental) – Eixo tecnológico de meio ambiente e saúde, Instituto Federal do Paraná, Paranaguá, 2020.
<b>TEMA DA OBRA CONSULTADA</b>	
Indicadores da qualidade ambiental urbano pela inferência da poluição a partir do uso e cobertura do solo.	
<b>OBJETIVO(S) DA PESQUISA DA OBRA CONSULTADA</b>	
Analisar a quantidade e a distribuição da Cobertura Vegetal e dos Espaços de Uso Público e Livres de Edificações, como parte de potenciais indicadores da qualidade do ambiente, no bairro Vila do Povo e Pátio de Manobra Dom Pedro II, na área urbana do município de Paranaguá, Paraná.	

## FUNDAMENTOS TEÓRICOS DA PESQUISA CONSULTADA

Cobertura vegetal = projeção da vegetação em imagens de satélite em escala definida pelo auto – Cavalheiro, 1999;

Espaços de uso público e livres de edificações – espaços de lazer, públicos ou particulares com acesso livre da população, com ou sem vegetação – Bucheri-Filho, 2010.

Serviços ecossistêmicos – funções realizadas por elementos da natureza que beneficiam a sociedade – Adler e Tanner, 2015;

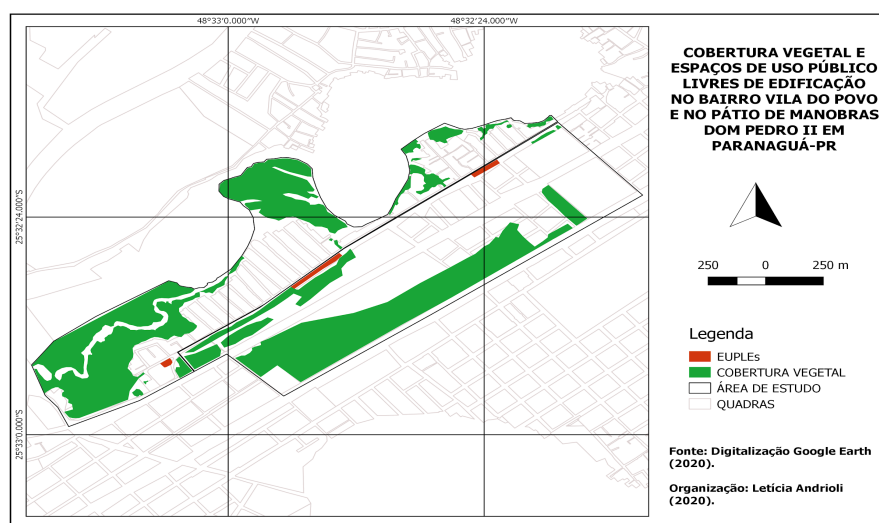
Qualidade ambiental – somatório de indicadores que no conjuntos constituem uma gradação da melhor para pior qualidade - Monteiro, 2000, Nucci, 2008.

## PROCEDIMENTOS METODOLÓGICOS DA PESQUISA CONSULTADA

Poligonização de imagens disponibilizadas no Google Earth pro com produção de mapas para análise da distribuição e tabelas para a interpretação da quantidade desses elementos no bairro.

...

## PRINCIPAIS RESULTADOS DA PESQUISA CONSULTADA



A cobertura vegetal está presente em grande quantidade nos dois bairros. No bairro Vila do Povo as maiores manchas de CV estão agrupadas ao longo da margem do Rio Emboguaçu, constituídas principalmente por manguezais. Enquanto que, na área do Pátio de Manobras Dom Pedro II as manchas de CV se encontram ao longo dos trilhos da ferrovia e nos pátios das empresas ali instaladas. Visualmente as manchas de CV do bairro Vila do Povo correspondem principalmente ao predomínio de plantas do porte arbóreo e/ou arbustivo e no Pátio de Manobras ao predomínio do porte herbáceo, conforme observação balizada pela cor e textura durante a coleta de dados.

<b>Indicadores</b>	<b>Área (m<sup>2</sup>)</b>	<b>Percentual da área (%)</b>
CV Vila do Povo	303.368	44,33
Área do bairro Vila do Povo	684.407	
CV Pátio de Manobras D. Pedro II	274.029	32,79
Área do Pátio de Manobras D. Pedro II	835.635	

**Fonte:** os autores.

A tabela 1 demonstra 44,33% e 32,79 nos bairros Vila do Povo e Pátio de Manobras D. Pedro II, respectivamente. Tais índices estão acima do mínimo recomendado pela literatura para áreas residenciais (SUKOPP; WERNER, 1991, ATTWELL, 2000).

#### **CONCLUSÃO DA PESQUISA CONSULTADA**

Cobertura Vegetal concentrada na margem do Rio Emboguaçu, com quantidade suficiente, porém em função da distribuição não atende a necessidade da população. Espaços de lazer bem distribuídos pelo bairro, atendendo em quantidade a demanda da população.

#### **LIMITAÇÕES E PROPOSIÇÕES DE NOVAS PESQUISAS PRESENTES NA OBRA CONSULTADA**

Apesar do bairro Vila do Povo apresentar tal valor, os benefícios da vegetação podem não atingir os residentes, por causa da distribuição concentrada na margem do rio e de sua ausência entre as casas e blocos de edifícios do bairro. Igual pensamento pode ser atribuído aos trabalhadores no bairro Pátio de Manobras Dom Pedro II.

Recomenda-se a realização de novos estudos nos bairros estudados para confirmação das informações e também para detalhamento e averiguação das condições de conforto térmico nos locais edificadas para auxiliar o planejamento e distribuição da arborização viária, como forma de reduzir a irradiação e a temperatura locais.

**3) FICHA PARA DESTACAR FUNDAMENTOS TEÓRICOS E METODOLÓGICOS PARA OS OBJETIVOS DE UMA PESQUISA** – a ficha conterá a referência e partes da obra lida, para o objetivo da pesquisa considerada:

Referência Bibliográfica completa da obra consultada		
Objetivo da sua pesquisa para nortear a busca de informações para fundamentar seu texto		
Página	Dados e/ou Informações retiradas da obra consultada para fundamentar o objetivo da pesquisa	Obs.

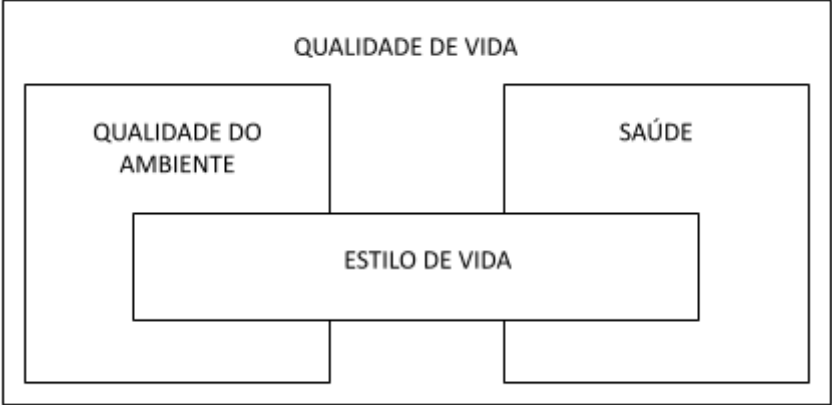
**Orientação para organização:** uma ficha para cada obra, para cada objetivo da sua proposta de pesquisa!.

(**Atenção** – Utilizar apenas como exercício da disciplina. Algumas informações das fontes bibliográficas foram modificadas para tornar a atividade mais didática.)

Ficha 1:

Referência Bibliográfica completa da obra consultada	SANTANA, P.; COSTA, C.; LOUREIRO, A.; SANTOS, E. Os Sistemas de Informação Geográfica e o Planejamento Urbano Saudável na Amadora. <b>Revista do Departamento de Geografia</b> , p. 30-44, 2014.	
Objetivo norteador da busca bibliográfica	Diferenciar o conceito Qualidade Ambiental do conceito Qualidade de vida.	
Página	Dados e\ou Informações retiradas da obra consultada	Obs.
34	Os fatores culturais e sociais são fundamentais para o bem-estar da sociedade humana, contudo os fatores do meio físico também possuem extrema importância, mas infelizmente, são esquecidos ou negligenciados no planejamento dos centros urbanos	
35	Esses fatores são os aspectos físicos, químicos e biológicos das áreas urbanizadas que influenciam a qualidade do ambiente. Se a qualidade é baixa, tais fatores podem limitar o adensamento populacional e o crescimento das edificações porque não atendem as necessidades humanas mínimas.	
35	Quando se associa aspectos socioeconômicos com aspectos ambientais, pode ocorrer uma avaliação inadequada da qualidade ambiental, pois, uma localidade pode apresentar, por exemplo, segurança e boa infraestrutura de água e esgoto, mas pode não apresentar vegetação e ter excesso de ruído. Isto quer dizer que segundo os aspectos socioeconômicos a qualidade seria boa, porém, segundo aspectos do meio físico a qualidade seria ruim.	

Ficha 2:

Referência Bibliográfica completa da obra consultada	CAMARGO, C. E. S.. <b>O adensamento urbano na cidade de Presidente Prudente/SP</b> . 155 f. Dissertação (Mestrado) – Departamento de Geografia da Universidade Estadual Paulista - Julho De Mesquita Filho, Presidente Prudente, 2010.	
Objetivo norteador da busca bibliográfica	Diferenciar o conceito Qualidade Ambiental do conceito Qualidade de vida.	
Página	Dados e\ou Informações retiradas da obra consultada	Obs.
17	Neste modelo teórico (FIGURA 8) há uma distinta separação entre os aspectos socioeconômicos e o ambiental. O que sugere uma interpretação de qualidade do ambiente voltada aos aspectos físicos, químicos e biológicos. Ainda, demonstra-se claramente a interação dos componentes do ambiente, com os aspectos sociais e econômicos na determinação da qualidade de vida.	
17	 <p>FIGURA 8: Modelo conceitual dos elementos da qualidade de vida. FONTE: modificado de Kamp <i>et al.</i> (2003).</p>	
19	Os termos qualidade ambiental e qualidade de vida são usados, muitas vezes, indistintamente. Sugere-se, portanto, uma distinção entre os dois termos. Em um trabalho científico deve-se tomar o cuidado com as definições dos termos a serem utilizados. A mistura de critérios referentes à qualidade de vida e à qualidade ambiental pode ter como consequência um resultado confuso, em decorrência da mistura dos indicadores.	
20	O ambiente e/ou seus recursos são elementos componentes do conceito de qualidade de vida.	

## Ficha 3:

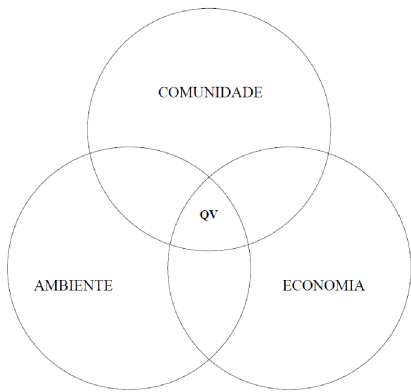
Referência Bibliográfica completa da obra consultada	LIMA, V. <b>Análise da Qualidade de Vida da Cidade de Osvaldo Cruz/SP. 2015.</b> 148 f. Dissertação (Mestrado) – Departamento de Geografia da Universidade Estadual Paulista - Julho De Mesquita Filho, Presidente Prudente, 2017.	
Objetivo norteador da busca bibliográfica	Diferenciar o conceito Qualidade Ambiental do conceito Qualidade de vida.	
Página	Dados e\ou Informações retiradas da obra consultada	Obs.
23	Qualidade ambiental pode ser definida como uma parte essencial do conceito mais amplo de qualidade de vida, as qualidades básicas como saúde e segurança em combinação com aspectos como o conforto e atratividade.	
25	Qualidade de vida é uma questão complexa que envolve percepções subjetivas, atitudes, valores que variam entre os grupos e indivíduos além de questões relacionadas como ambiente.	
27	A alta qualidade de vida transmite uma sensação de bem-estar e satisfação para a população por meio de características que podem ser ambientais, sociais e culturais.	
27	Qualidade de vida é a resultante da composição das partes de uma determinada região, mas ainda superior à soma das partes, é a percepção de um local como um todo. As peças que compõem, cada uma das partes têm suas próprias características e qualidade parcial.	

## Ficha 4:

Referência Bibliográfica completa da obra consultada	MASCARÓ, L. E. A. R. de; MASCARO, J. L. <b>Vegetação urbana.</b> Porto Alegre: Atenas, 2012.	
Objetivo norteador da busca bibliográfica	Diferenciar o conceito Qualidade Ambiental do conceito Qualidade de vida.	
Página	Dados e\ou Informações retiradas da obra consultada	Obs.

151	Ambiente ou meio ambiente é constituído pelos aspectos físicos, químicos e biológicos do local estudado.	
156	A avaliação da qualidade ambiental com as condições do ambiente natural modificado, ou seja, com a presença do ar, da água, do solo e dos seres vivos entre outros recursos do ambiente, com qualidade e em quantidade adequadas às necessidades dos habitantes urbanos.	

Ficha 5:

Referência Bibliográfica completa da obra consultada	SANTOS, A. V. <b>Planejamento estratégico da cidade</b> . 3. ed. Curitiba: UFPR, 2011.	
Objetivo norteador da busca bibliográfica	Diferenciar o conceito Qualidade Ambiental do conceito Qualidade de vida.	
Página	Dados e\ou Informações retiradas da obra consultada	Obs.
3	O conceito de qualidade ambiental urbana pode ser visto como parte de um conceito muito mais abrangente que é o conceito de qualidade de vida.	
5	o conceito de qualidade ambiental urbana pode ser entendido como a amplitude de condições favoráveis do ambiente urbano, ou seja, dos aspectos físicos, químicos e biológicos do local de estudo que suprem as necessidades fisiológicas e psicológicas do ser humano.	
6	 <p>QV = qualidade de vida</p> <p>FIGURA 2: Modelo conceitual dos elementos da qualidade de vida. FONTE: adaptado de Shafer <i>et al.</i> (2000)</p>	

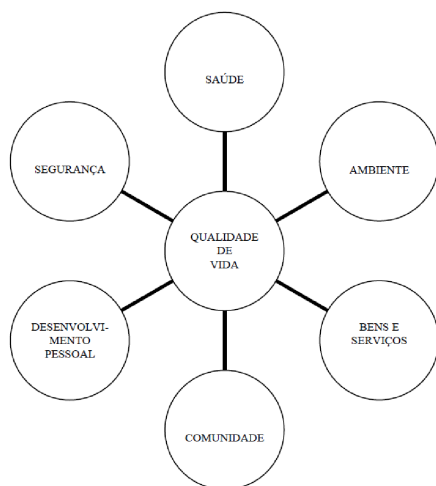


FIGURA 3: Modelo conceitual dos elementos da qualidade de vida.

FONTE: Mitchell (2000)

**Exemplo de produção de texto, utilizando fichas, com foco em um objetivo, n neste caso, “diferenciar o conceito Qualidade Ambiental do conceito Qualidade de vida : (Atividade feita por estudante da turma 2023)**

Numa perspectiva do senso comum é corriqueiro as pessoas não identificarem a diferença e importância dos conceitos de qualidade ambiental e qualidade de vida, ou até mesmo confundi-los. Porém, para a produção do conhecimento científico é necessário diferenciá-los.

Os fatores socioculturais e socioambientais de uma sociedade influenciam no bem-estar das pessoas que vivem nessa sociedade, entretanto, no processo de planejamento dos centros urbanos é comum que os fatores do meio físico sejam negligenciados ou até mesmo esquecidos (Santana et al., 2014).

De acordo com Camargo (2010) os termos qualidade de vida e qualidade ambiental normalmente são usados sem a devida distinção, mas há uma necessidade de distinguir esses conceitos para que não haja confusão nos resultados das pesquisas científicas. Para este autor “O ambiente e/ou seus recursos são elementos componentes do conceito de qualidade de vida” (Camargo, 2010, p. 20).

Para Santos (2014) e Lima (2017) qualidade de vida é um conceito mais amplo e complexo que envolve questões subjetivas e valores. É algo que transmite satisfação e bem-estar para as pessoas por meio de questões culturais, sociais e ambientais, logo, “a qualidade ambiental pode ser definida como uma parte essencial do conceito mais amplo de qualidade de vida” (Lima, 2017, p. 23). O autor complementa afirmando que:

Qualidade de vida é a resultante da composição das partes de uma determinada região, mas ainda superior à soma das partes, é a percepção de um local como um todo. As peças que compõem, cada uma das partes tem suas próprias características e qualidade parcial. (Lima, 2017, p.27).

No contexto, é possível afirmar que o conceito qualidade ambiental envolve aspectos relacionados ao ambiente urbano e constitui parte do conceito qualidade de vida, que por ser mais abrangente envolve mais subjetividade e questões sociais, culturais, econômicas, entre outras.

## **REFERÊNCIAS BIBLIOGRÁFICAS**

CAMARGO, C. E. S. **O adensamento urbano na cidade de Presidente Prudente/SP.** 155 f. Dissertação (Mestrado) – Departamento de Geografia da Universidade Estadual Paulista - Julho De Mesquita Filho, Presidente Prudente, 2010.

LIMA, V. **Análise da Qualidade de Vida da Cidade de Osvaldo Cruz/SP.** 2015. 148 f. Dissertação (Mestrado) – Departamento de Geografia da Universidade Estadual Paulista - Julho De Mesquita Filho, Presidente Prudente, 2017.

SANTANA, P.; COSTA, C.; LOUREIRO, A.; SANTOS, E. Os Sistemas de Informação Geográfica e o Planejamento Urbano Saudável na Amadora. **Revista do Departamento de Geografia**, p. 30-44, 2014.

SANTOS, A. V. **Planejamento estratégico da cidade.** 3. ed. Curitiba: UFPR, 2011.

## **ATIVIDADE – BUSCA BIBLIOGRÁFICA E FICHAMENTO**

I- Entre no portal de periódicos capes ou no google e selecione pelo menos 3 artigos de periódicos acadêmicos revisados por pares; **Obs. Lembre** de copiar cada link da consulta, você precisará inserir no texto da atividade, na parte das referências, no item Disponível em:

II- Selecione um objetivo do seu projeto de pesquisa para inserir na ficha do tipo 3;

III- Realize o fichamento dos 3 artigos; (lembre 1 - uma ficha para cada artigo; Lembre 2 - a intenção é retirar informações dos artigos para dar suporte ao objetivo da sua pesquisa que consta na ficha como objetivo norteador da leitura)

IV- Produza um texto, com aproximadamente uma página, utilizando as informações das fichas;

V – Para elaborar o texto, utilize informações dos três artigos selecionados e fichados;

VI – Aplique as regras de citações;

VII – O texto deve conter pelo menos uma citação direta curta e uma longa e uma citação indireta na sentença e outra pós sentença;

VIII - Apresente a lista completa de referências, ou seja, o que for citado deve estar na lista de referências.

**Obs.- As regras da ABNT não são o foco desta atividade e sim um sensor do domínio das regras de citação, para verificar a necessidade de reforço sobre esse ponto. O Manual de Normalização de Documentos Científicos, disponibilizado no primeiro dia de aula pode ajudá-los com a aplicação das regras.**

### Como você será avaliado:

Checklist/avaliação: (verifique se tudo que foi requerido na atividade foi atendido – **faça essa autoavaliação e envie juntamente com o texto produzido para a tarefa correspondente no AVA/IFPR/CTS03**)

Item	Critério	Parâmetro	
		Total	Parcial
1	Número de fontes bibliográficas citadas (pelo menos 3)		
2	Apresentação do objetivo da busca em cada ficha		
3	Apresentação das fichas preenchidas conforme orientações		
4	Presença de citação direta curta		
5	Uso das regras da ABNT para citação direta curta		
6	Presença de citação direta longa		
7	Uso das regras da ABNT para citação direta longa		
8	Presença de citação indireta na sentença		
9	Uso das regras da ABNT para citação indireta na sentença		
10	Presença de citação indireta pós sentença		
11	Uso das regras da ABNT para citação indireta pós sentença		
12	Texto com até uma página		
13	Presença da lista de referências		
14	Presença do link da consulta na referência de cada artigo		
Total de itens atendidos totalmente/parcialmente nos critérios			