

## Географія 10 клас, тема «Південно-Африканська Республіка»

Тема уроку: «Південно-Африканська Республіка»

Виконайте завдання:

1. Опрацюйте параграф 36 підручника (автори Т. Г. Гільберг, І. Г. Савчук, В. В. Совенко).

2. Додатково опрацюйте ОІС (додаються).

3. Перегляньте відео-фрагменти:

<https://www.youtube.com/watch?v=1NPmhSo0s-g> – Південно-Африканська Республіка

<https://www.youtube.com/watch?v=opYTI-0N6xE> – Географія ПАР

4. Користуючись текстом підручника, інтернет-ресурсами, дайте короткі відповіді на питання.

а) До якої групи країн за рівнем економічного розвитку відносять ПАР?

б) Якими корисними копалинами багата Південно-Африканська

Республіка?

в) Які негативні риси ЕГП країни?

5. Дайте усні відповіді на питання в кінці параграфа підручника (Рубрика «Знаю і вмію обґрунтувати»).

*Успіхів вам у навчанні! Надіємось, що ви отримали нові знання і задоволення від такої роботи!*

## ОІС ДО ТЕМИ «ПАР»

Офіційна назва – *Південно-Африканська Республіка*  
(*Південна Африка*)

Столиці – *Преторія* (адміністративна), *Кейптаун*  
(законодавча), *Блумфонтейн* (судова)

S = 1,2 млн км<sup>2</sup> (24 місце в світі, 9 в Африці)  
Н = 55,0 млн осіб (2017 р.) (25 в світі, 6 в Африці)  
Тип країни – високорозвинута країна, переселенська країна  
ВВП – \$273,7 млрд (2017 р.) (39 в світі, 3 в Африці)

Державний устрій – парламентська республіка,  
унітарна держава  
Склад території – 9 провінцій  
Валюта – *південноафриканський ренд*

### Основні чинники, що визначають місце країни у міжнародному поділі праці








#### Економіко-географічне положення (ЕГП)

- держава, що компактно розташована на крайньому півдні Африки;
- межує з країнами, що розвиваються: Намібією, Ботсваною, Зімбабве, Есватіні, Мозамбіком: на території країни анклав – Лесото;
- вихід до двох океанів, до всіх морських напрямків: до Азії, Австралії, Америки, Європи, інших країн Африки;
- 6 великих морських портів: 43 – *Річардс-Бей*, 88 – *Дурбан*, *Кейптаун*, *Іст-Лондон*, *Порт-Елізабет*, *Салданья*;
- віддаленість від провідних високорозвинених країн світу.

#### Історичний чинник

- колоніальне минуле забезпечило співіснування у межах національної економіки ПАР ознак високорозвиненої метрополії та відсталого колонії, що перешкоджає реалізації планів інноваційного розвитку;
- після ліквідації апартеїду (офіційної політики расової дискримінації) неготовність переважної більшості африканської частини суспільства до повноцінного входження у сучасну економіку, політику, соціальну сферу;
- «сповзання» країни до рівня країн, що розвиваються; збільшення сектора «неформальної економіки», зростання безробіття, криміналізація життя.

#### Природно-ресурсний потенціал

- унікальні поклади *мінеральних ресурсів* за умовами і масштабами залягання (≈60 видів): >90% світових запасів  >80%  ≈60%  та  50% W, 20%  10%  
- *водні ресурси*: нестача поверхневих вод, велике значення підземних вод (в аграрному секторі, промисловості); опріснення морської води;
- *земельні ресурси*: 15% придатні для сільського господарства; зрошення; «+» каштанові, червоно-бурі, чорні залістисті ґрунти, червоноземи, жовтоземи;
- *кліматичні ресурси*: пн. – тропічний континентальний клімат; сх. – тропічний морський; пд. – субтропічний середземноморський;
- унікальні *рекреаційні ресурси*:  
- *природно-рекреаційні*: у первісному стані тропічні ліси, ландшафти саван, узбережжя з пляжами, водоспади, гірські кряжі...

#### Працересурсний потенціал

- демографічний перехід від II до I типу відтворення населення: 20,5‰ н. – 9,6‰ с. = 10,9‰ п. п.
- молоде населення; тривалість життя – 62,3 років;
- проблема *нелегальної міграції* з Зімбабве, Анголи, Мозамбіку та інших країн Африки;
- *рівень соціального розширення* – один з найвищих у світі: ≈15% жителів – багаті, 1/2 (в основному чорношкірих) – за межею бідності;
- *зайнятість у секторах економіки*:  
- третинний – 65%;  
- вторинний – 26%;  
- первинний – 9%;
- *трудові ресурси*: робітники різного рівня кваліфікації, вартість робочої сили нижча, ніж в інших розвинених країнах; істотне надходження робочої сили з сусідніх африканських країн;
- дуже високий рівень *безробіття*: 27-40%.

### Система розселення

#### Густина населення

- середній показник – 45,8 осіб/км<sup>2</sup>;
- найбільш густо заселені східні території, узбережжя океанів, гірничопромислові райони;
- майже не заселені північні та центральні пустельні райони.

#### Урбанізація

- рівень урбанізованості – 64,3%;
- найбільш численні малі міста (2 до 10 тис. жителів);
- ≈40 великих міст у місцях видобутку мінеральних ресурсів, або на океанічних узбережжях;
- 2 міста-мільйонера, світових міста: *Йоганнесбург* (4,4 млн осіб), *Кейптаун* (3,4 млн); у *Преторії* – 741,6 тис. осіб;
- *субурбанізація* → міські агломерації: *Йоганнесбург-Екурхулени* (8,9 млн).

### Особливості структури економіки

- ПАР – країна з індустріальним типом економіки, в якій іноземний капітал займає сильні позиції;
- відбулася політика приватизації державних підприємств: «реструктуризація державного майна»;
- видобуток корисних копалин, багатопрофільна переробна промисловість та сільське господарство визначають місце країни на світовому ринку в умовах глобалізації економіки.

## ВИРОБНИЦТВА, ЩО ВИЗНАЧАЮТЬ МІЖНАРОДНУ СПЕЦІАЛІЗАЦІЮ КРАЇНИ

### Видобування мінеральних ресурсів

- $\approx 7\%$  ВВП,  $\approx 2/3$  загальної суми експортних надходжень ПАР, панують ТНК; унікальна подвійна система прав власності (державної та приватної) на корисні копалини;
- **кам'яне вугілля (VII)**: за внеском у національну економіку перевершило традиційний видобуток золота; великі запаси, зручні умови залягання  $\rightarrow$  низька собівартості видобутку; для експорту вугілля – спеціальний портовий термінал *Річардс-Бей*;
- видобуток **рудної сировини**:  $\approx 3/4$  вартості всіх корисних копалин країни:
  - **золото (I  $\rightarrow$  V)** виснаженням родовищ; частка в експорті 30%  $\rightarrow$  15%: «Золоте місто» *Йоганнесбург*;
  - **платина (I – 85% видобутку світу)** – головний експортний продукт + **платиноїди**: паладій (30% світу), родій, іридій, осмій, рутеній;
  - **уранові руди (VIII)** як побічний продукт при переробці золотоносних руд;
  - **залізні руди (IX  $\rightarrow$  V)**: переважно у кар'єрах;
  - **руди марганцю (I), хрому, ванадію, титану, цирконію, сурми, нікелю, міді, свинцю**.
- видобуток **нерудної сировини**: алмази (I  $\rightarrow$  V) – найстаріше видобувне виробництво; крупні ювелірні камені  $\rightarrow 2/3$  виробництва діамантів світу.

### Переробка промисловості

- багатопрофільна виробнича структура;
- **металургія**: на власній сировині **сталь** (XXIII, 1/3 на експорт), майже усі **кольорові метали** (алюміній – XIII, хром, нікель, мідь...);
- **виробництво машин та устаткування**: морських та річкових суден, локомотивів, залізничних вагонів, літаків, верстатів, гірничо-шахтного обладнання, стрілецької зброї та бронетехніки, автоскладання (XXI:  $\approx 30$ -ти світових брендів: Mercedes-Benz, BMW, Toyota, Nissan, Ford, Volkswagen...), приладобудування та електроніка (аудіо-, відео-, оргтехніка, лазерна техніка, персональні комп'ютери, електронна апаратура...);
- **хімічне виробництво** (на місцевій сировині продукція переважно на експорт): мінеральні добрива, вибухові речовини для видобутку корисних копалин, фармацевтика, нафтохімія, вуглехімія, синтетичний бензин з вугілля;
- **виробництво тканин та одягу**: бавовняні, вовняні, синтетичні, змішані тканини, ковдри, килими, трикотаж, шкіри;
- **виробництво харчових продуктів**: цукор з тростини, морожена риба, заморожені та консервовані овочі та фрукти, фруктові соки, вина, пиво, кондитерські вироби.

### Сільське господарство

- повністю забезпечує населення продуктами харчування та їх експортує;
- домінує **рослинництво**, його продуктивність невисока; практично всі культури субтропічного та тропічного поясів;
- зернові [*жукурудза (XVI), сорго, пшениця*], технічні культури [*цукрова тростина (XVII)*], овочі, фрукти;
- **тваринництво**: екстенсивне (скотарство, вівчарство), інтенсивне (птахівництво, свинарство); експорт каракуля; вовни ангорських кіз; шкіри, м'яса та пір'я страусів.

### Рибальство

- основні об'єкти промислу: сардини, оселедець, хек, анчоус, морський окунь, скумбрія, тріска, капський лосось, макрель, тунець, акули, капський тюлень, креветки, омари, лангусти, устриці, восьминоги;
- морське рибальство переважно біля західного узбережжя ПАР;
- $\approx 40\%$  уловів – прісноводна риба річок (зокрема Лімпопо) та штучних водойм.

### Особливості розвитку третинного сектору економіки

Освіта і наука	Фінансова діяльність	Транспорт	Міжнародний туризм
<ul style="list-style-type: none"> <li>• на освіту 6% ВВП, витрати зростають, випереджаючи приріст ВВП; на науку – 2% ВВП;</li> <li>• рівень грамотності – 88%;</li> <li>• африканізація кадрів: частка темношкірих студентів зросла з 42% до 60%;</li> <li>• наука ПАР відома у сферах пересадки серця, виробництва рідкого палива з вугілля, створення власних атомних бомб.</li> </ul>	<ul style="list-style-type: none"> <li>• фінансовий сектор вирізняється чіткістю і надійністю банківського та страхового обслуговування;</li> <li>• фондова біржа у <i>Йоганнесбурзі</i> – одна з 15 найбільших у світі;</li> <li>• 5 банків ПАР входять до числа 500 найбільших у світі.</li> </ul>	<ul style="list-style-type: none"> <li>• внутрішній: <b>залізничний (IX), автомобільний транспорт (X)</b>, внутрішні <b>авіаперевезення</b>;</li> <li>• зовнішній: міжнародні аеропорти у <i>Йоганнесбурзі, Кейптауні, Дурбані</i>; 6 великих морських портів.</li> </ul>	<ul style="list-style-type: none"> <li>• за кількістю туристів ПАР поступається Марокко та Єгипту;</li> <li>• традиційні та пригодницькі види туризму (сафарі, дайвінг...);</li> <li>• найвідоміші курорти – <i>Кейптаун, Дурбан, Порт-Елізабет, Йоганнесбург, Сан-Сіті</i> («африканський Лас-Вегас»).</li> </ul>

### Характерні риси просторової організації господарства

- історично та за сучасного адміністративного поділу немає домінування одного центру;
- найбільша концентрація виробництва на пн.-сх. на базі перших осередків видобутку мінеральної сировини: *Йоганнесбург, Преторія*;
- зростає концентрація господарства на океанічному узбережжі: *Кейптаун, Дурбан, Порт-Елізабет, Іст-Лондон*.

### Зовнішні економічні зв'язки

- |   |  |
|---|--|
| <ul style="list-style-type: none"> <li>• економіка ПАР одна з найбільш відкритих у світі: частка доходів від зовнішньої торгівлі <math>&gt; 50\%</math> ВВП;</li> <li>• <b>експорт</b>: корисні копалини (<math>&gt; 33\%</math>), продукція сільського господарства, машинобудування, металургія, телекомунікації;</li> <li>• <b>імпорт</b>: нафта та нафтопродукти, продовольство, продукція хімічної промисловості;</li> <li>• <b>основні економічні партнери</b>: США, Японія, Німеччина, Велика Британія, Франція, Італія, Канада;</li> <li>• <b>інвестиції</b> у різні сектори економіки країн Африки: фінансовий сектор, роздрібна торгівля, телекомунікації.</li> </ul> | <h4>Міжнародні зв'язки України з ПАР</h4> <ul style="list-style-type: none"> <li>• <b>експорт до ПАР</b> сталі, аміаку, зброї.</li> <li>• <b>імпорт з ПАР</b> сталі, вугілля, товарів із шкіри, вина, фруктів;</li> <li>• угоди про співпрацю у сферах сільського господарства, культури, науки й технологій, торгівлі.</li> </ul> |
|---|--|