

**Indicateur** Nombre de touristes visitant les Aires Protégées

**Thème** Biodiversité / Réponse

**Code** B5.8

**Dernière mise à jour** Septembre 2018

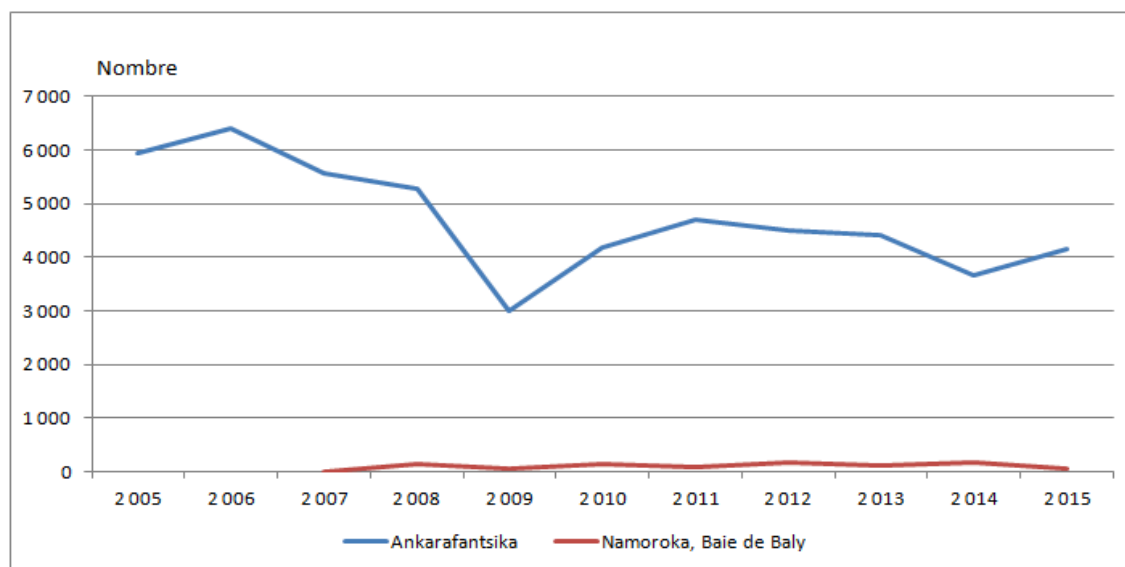
### Evolution du nombre de visiteurs dans les aires protégées gérées par Madagascar National parks dans la Région Boeny

Depuis son ouverture au public en 2002, la fréquentation du Parc National d'Ankarafantsika ne cesse d'augmenter hormis l'année 2009 où celle-ci a baissé (-43%) à cause de la crise socio-politique qu'a connue le pays

Tableau B5.8.a: Évolution du nombre de visiteurs dans les Aires Protégées

Aire Protégée	2 005	2 006	2 007	2 008	2 009	2 010	2 011	2 012	2 013	2 014	2 015	2016	2017
Ankarafantsika	5 951	6 393	5 555	5 277	3 004	4 193	4 693	4 494	4 421	3 660	4 165	3 362	
Namoroka, Baie de Baly	0		0	132	50	136	73	175	113	167	63		
<b>TOTAL</b>	<b>5 951</b>	<b>6 393</b>	<b>5 555</b>	<b>5 409</b>	<b>3 054</b>	<b>4 329</b>	<b>4 766</b>	<b>4 669</b>	<b>4 534</b>	<b>3 827</b>	<b>4 228</b>		

Figure B5.8.a : Évolution du nombre de visiteurs dans les aires protégées



Source : Madagascar National Parks, 2016

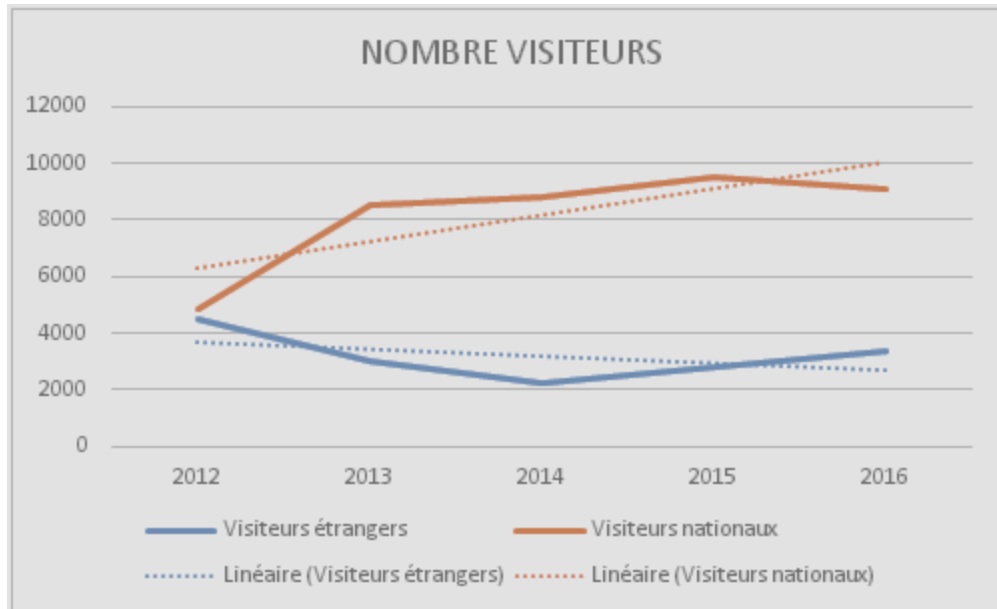
Tableau B5.8.b : Historique de la fréquentation touristique dans le PN Ankarafantsika (2012-2016)

Année	Visiteurs étrangers	Visiteurs nationaux	Total
2012	4475	4873	9 348
2013	3018	8519	11 537
2014	2249	8832	11 081
2015	2765	9544	12 309
2016	3362	9092	12 454
<b>Total</b>	<b>15 869</b>	<b>40 860</b>	<b>36 300</b>

Source : PAG Ankarafantsika, 2017

PN : Parc National

Figure B5.8.b : Historique de la fréquentation touristique dans le PN Ankarafantsika (2012-2016)

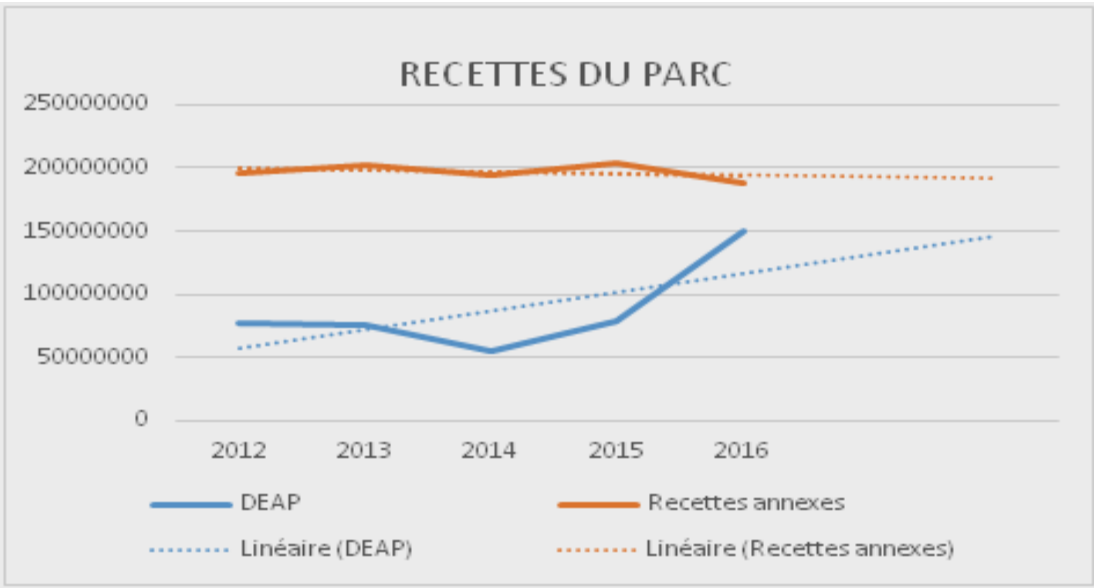


Source : PAG Ankarafantsika, 2017

PAG : Plan d'Aménagement et de Gestion

**B4.8.c Recettes générées par l'écotourisme PN Ankarafantsika (en ariary) de 2012 à 2016**

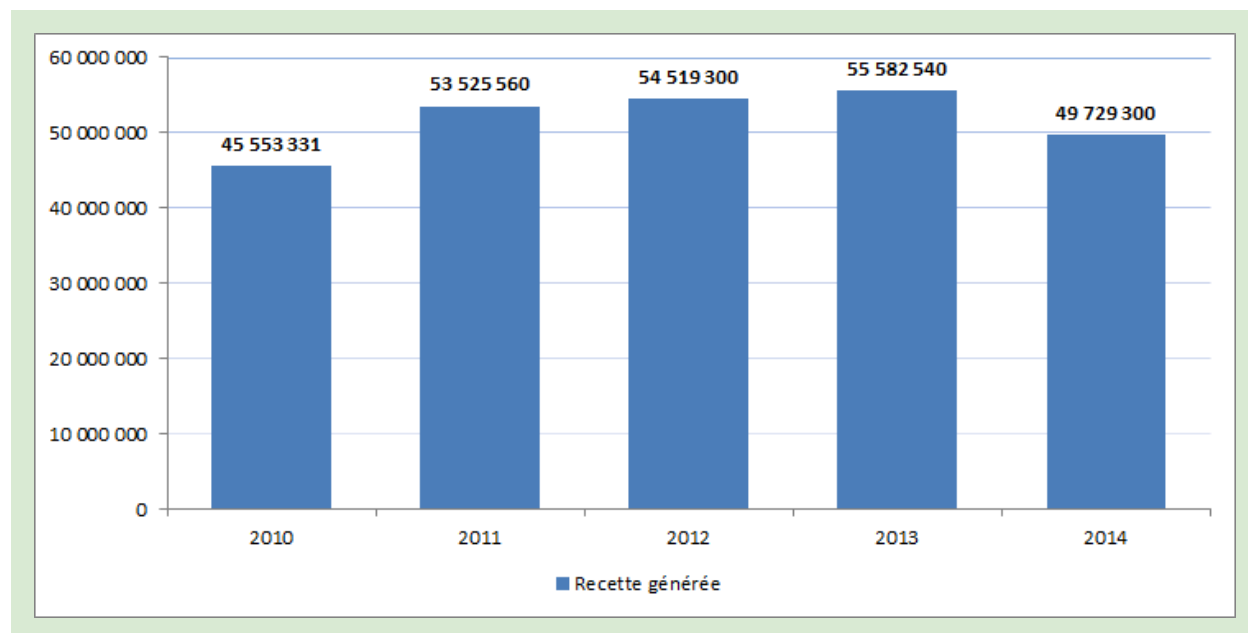
Année	DEAP	Recettes annexes	Total	Total USD 1 USD = 2'200 Ar.
2012	76'901'400	195'695'100	272'596'500	123'908 USD
2013	75'500'440	202'908'300	210'408'740	95'640 USD
2014	55'018'400	193'628'100	248'646'500	113'021 USD
2015	78'756'600	204'212'800	282'969'400	128'622 USD
2016	149'347'000	188'032'579	337'379'579	153'354 USD
<b>Total</b>	<b>43'5523'840</b>	<b>984'476'879</b>	<b>1 420 000 719,00</b>	<b>614'545 USD</b>



## Recettes générées par l'écotourisme

De 2010 à 2014, les recettes générées par l'écotourisme étaient de Ar. 258 910 031

Tableau B5.8.d : Evolution des recettes générées par l'écotourisme (PN Ankarafantsika)



Source : MNP - 2015

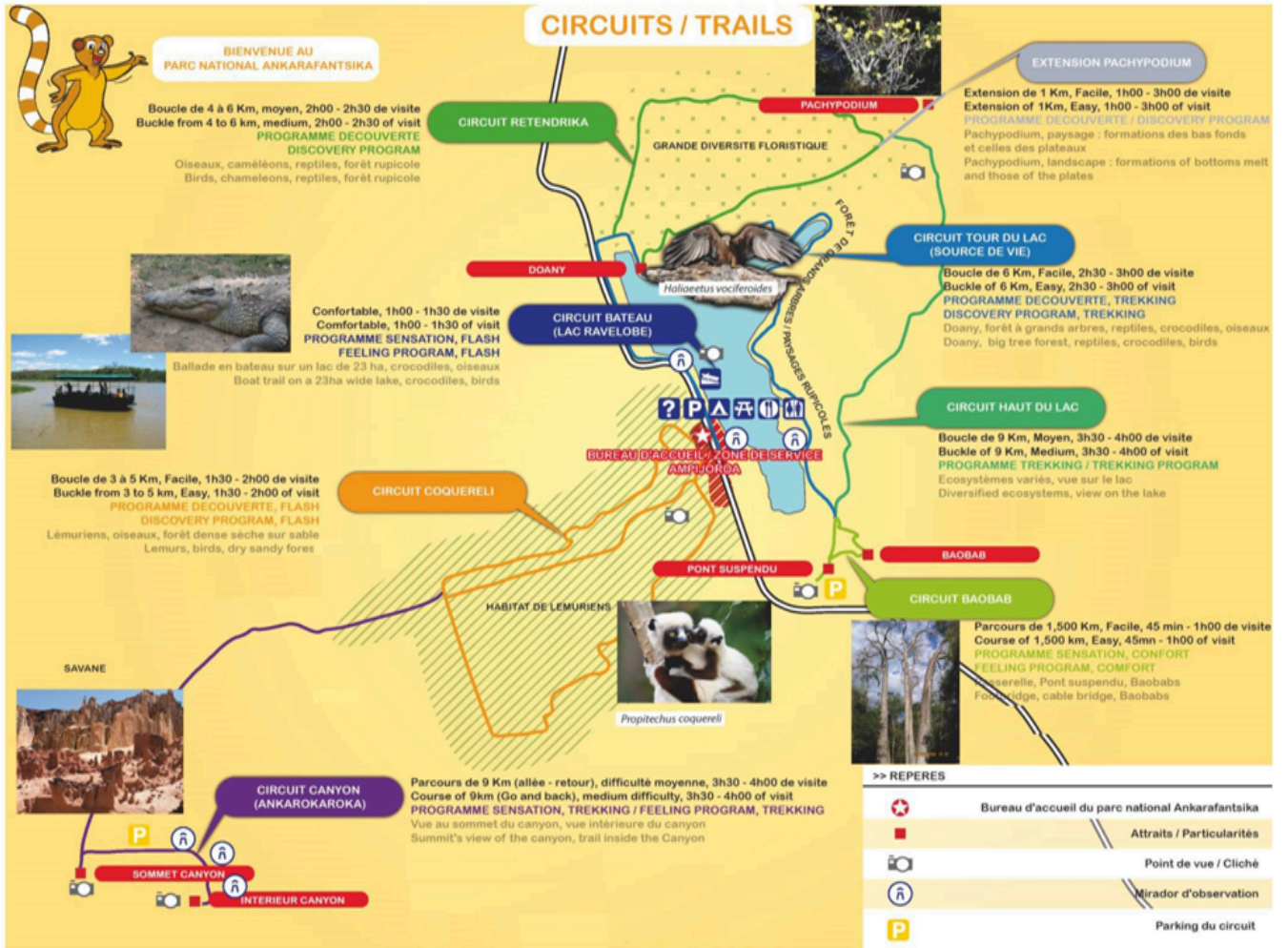
Tableau B5.8.e: Situation des infrastructures d'accueil existantes de l'AP Ankarafantsika

Type	Infrastructures	Secteur	Village	NB	Observations
Infrastructures d'accueil	Centre d'Interprétation	Sud	Ampijoroa	1	Lacroix
	Bureau/Centre d'accueil	Sud	Ampijoroa	1	
	Gîte d'accueil	Sud	Ampijoroa	1	avec 6 Chambres à Réhabiliter
	Bungalow/Chalet	Sud	Ampijoroa	7	5 réhabilités en 2012, 2 à réhabilité Entretien périodique tous les 2 ans à partir 2014
	Abris-tentes	Sud	Ampijoroa	30	14 en location-gérance 16 en location pour les chercheurs

	<i>Coin cuisine</i>	<i>Sud</i>	<i>Ampijoroa</i>	<i>1</i>	
	<i>Foyer aménagé</i>	<i>Sud</i>	<i>Ampijoroa</i>		
	<i>Bloc sanitaire (douche-WC)</i>	<i>Sud</i>	<i>Ampijoroa</i>	<i>2</i>	
	<i>Château d'eau</i>	<i>Sud</i>	<i>Ampijoroa</i>	<i>3</i>	
<i>Infrastructures d'accueil Infrastructures de recherche</i>	<i>Fosse septique/citerne alimentaire</i>	<i>Sud</i>	<i>Ampijoroa</i>	<i>1</i>	
	<i>Restaurant</i>	<i>Sud</i>	<i>Ampijoroa</i>	<i>1</i>	<i>Mise en location gérance,</i>
	<i>Tour d'observation</i>	<i>Sud</i>	<i>Ampijoroa</i>	<i>3</i>	
	<i>Panneaux</i>	<i>Sud</i>	<i>Ampijoroa</i>	<i>45</i>	<i>Indication sur la RN4 et Zone de service</i>
	<i>Equipements : Tente</i>	<i>Sud</i>	<i>Ampijoroa</i>	<i>11</i>	<i>En mauvais état</i>
	<i>Aménagements : Piste d'accès</i>	<i>Sud</i>	<i>Ampijoroa</i>	<i>1</i>	
<i>Infrastructures d'accueil Infrastructures de recherche</i>	<i>Corps mort (accueil bateau)</i>	<i>Sud</i>	<i>Ampijoroa</i>	<i>1</i>	
	<i>Campement de recherche</i>	<i>Sud</i>	<i>Ampondrabe</i>	<i>1</i>	<i>Palette pour 4 tente , 1 réfectoire, 1 douche, 1 cuisine, 1 toilette, 1 douche</i>
	<i>Centre de recherche terrestre</i>	<i>Sud</i>	<i>Ampijoroa</i>	<i>1</i>	<i>3 abris tentes ronds, 9 abris tentes carrés, 1 réfectoire, 1 sanitaire (3 toilettes, 3 douches), 1 bâtiment semi-dur (à 2 salles)</i>
	<i>Gîte pour chercheurs</i>	<i>Sud</i>			
	<i>Base de recherche</i>	<i>Sud</i>			
	<i>Dispositif de recherche spécifique</i>	<i>Sud</i>	<i>Ampijoroa, Ampondrabe</i>	<i>3</i>	<i>Grilles de recherche (JBA, JBB, JBC)</i>

*\*Les terrains de chaque localité de ces infrastructures sont titrés et bornés. Processus de lancement des DAO*

Carte 5.8 : Attractions et atouts du PN Ankarafantsika



Source : PAG Ankarafantsika 2017

---

## Note technique sur l'indicateur

### Descripteurs :

- Nombre d'entrées/visiteurs dans les aires protégées
- Recette générée par les aires protégées via les droits d'entrée

**Définition et concepts de base :** Le tourisme est l'activité qui consiste à découvrir un site distinct de celui où on habite et/ou à en profiter. Les formes de tourisme sont très variées : sportif, balnéaire, culturel, écologique, ... Le tourisme fait subir des pressions aux sites visités : physiques et directes, démographiques, foncières, culturelles.

**Méthode de mesure :** Statistique de visite des aires protégées fournie par les gestionnaires d'aires protégées

**Limites :** la visite des zoos et des réserves privées n'est prise en compte

---

## Référence bibliographique