VALVERDE DE LEGANÉS

Índice

- Introducción
- Evolución y estructura de la población
- Aspectos económicos

1. Introducción

Valverde de Leganés es un municipio y localidad española de la provincia de Badajoz, en la comunidad autónoma de Extremadura. Sus coordenadas geográficas son : Latitud: 38° 40' 21" Norte Longitud: 6° 58' 55" Oeste. La distancia de Badajoz a Valverde de Leganés es de 25 minutos en coche.
La población es de 4157 habitantes y la densidad es de 57,59 hab./km².
Se encuentra en una zona llana con una elevación de 295m

En Valverde se ubica una presa del Río Guadiana.

2 Evolución y estructura de la población

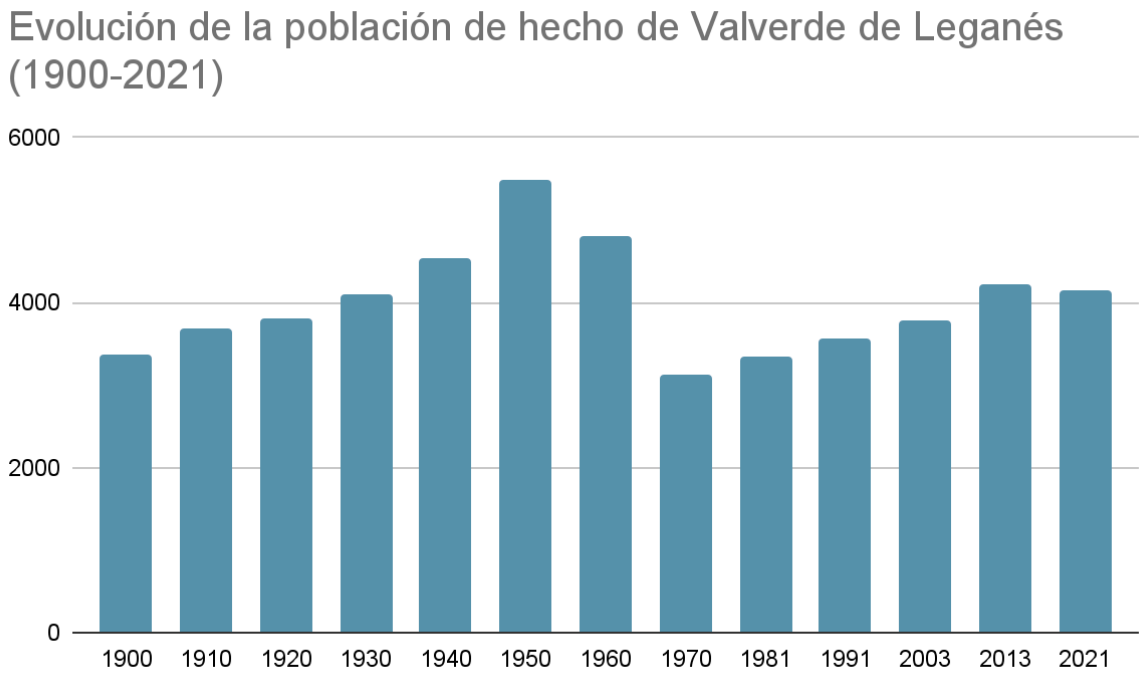

Fuente: INE

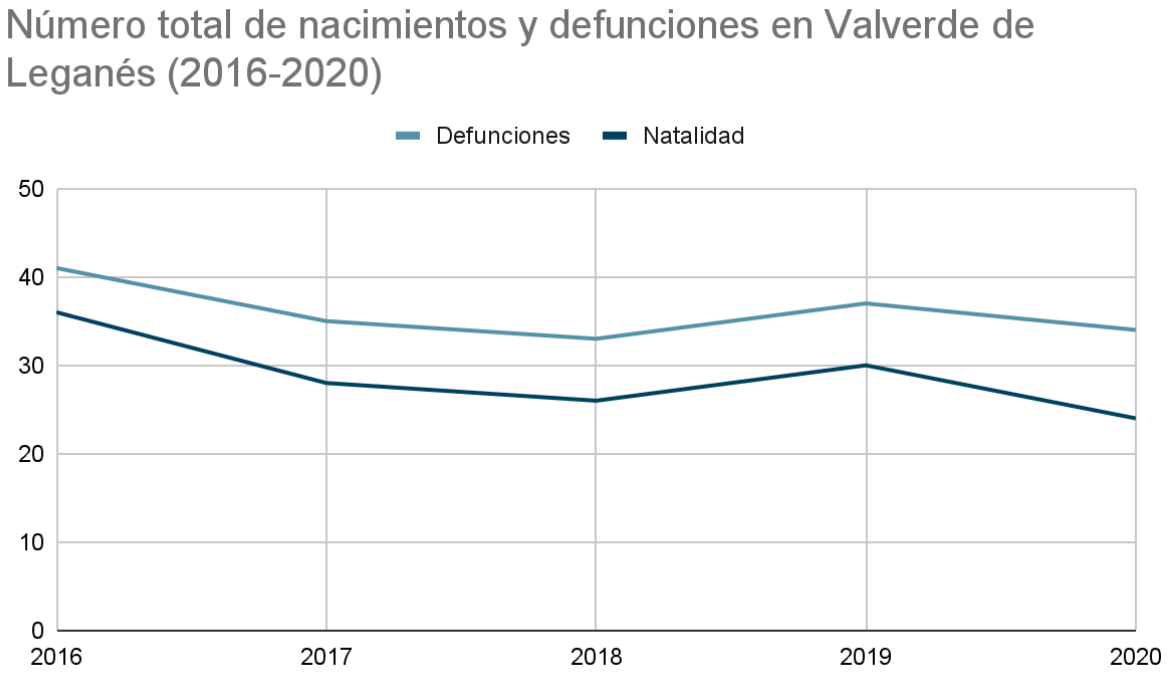
Número total de nacimientos y defunciones en Valverde de Leganés (2016-2020)
Defunciones
Natalidad
50
40
30
20
10
0
2016
2017
2018
2019
2020

Fuente: ieex

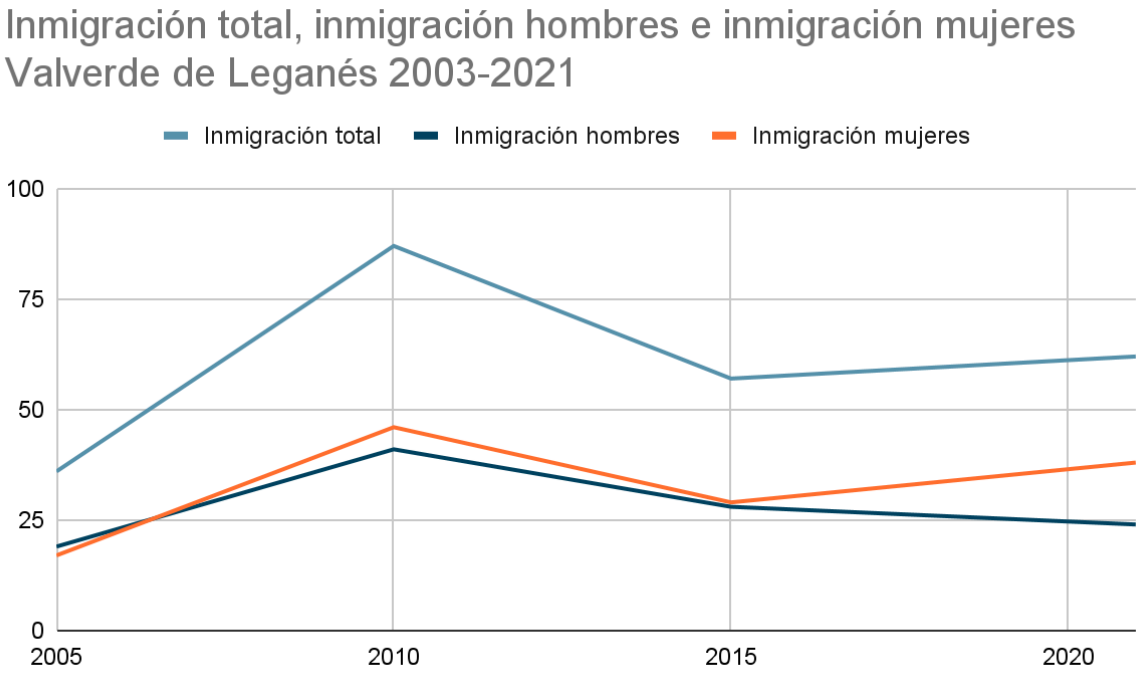
Inmigración total, inmigración hombres e inmigración mujeres Valverde de Leganés 2003-2021
Inmigración total
Inmigración hombres
Inmigración mujeres
100
75
50
25
0
2005
2010
2015
2020

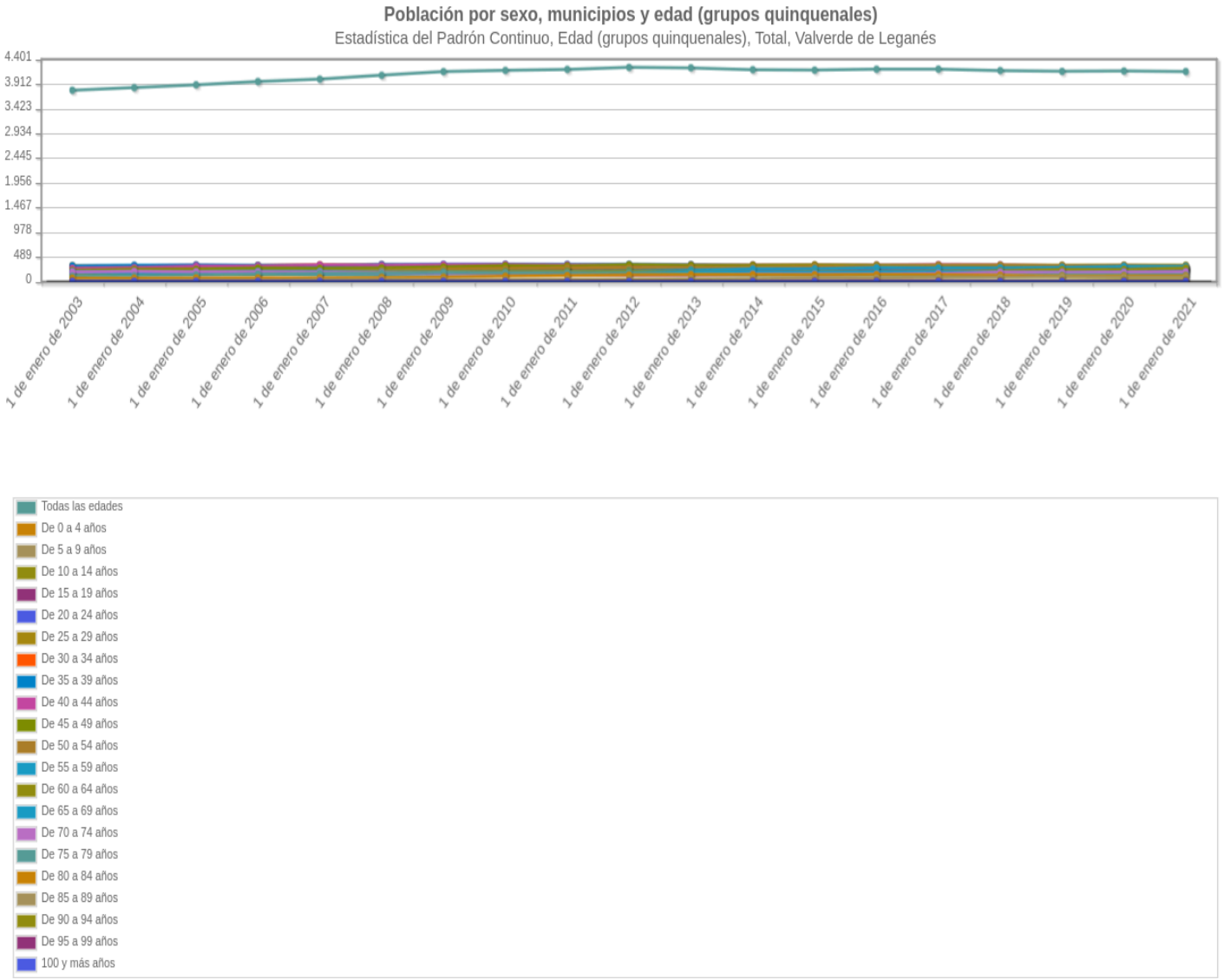

Fuente: INE e ieex

Emigración total	70
Emigración interior	66
Emigración exterior	4
Inmigración exterior	6
Inmigración interior	51
Inmigración total	57
Saldo migratorio	-13

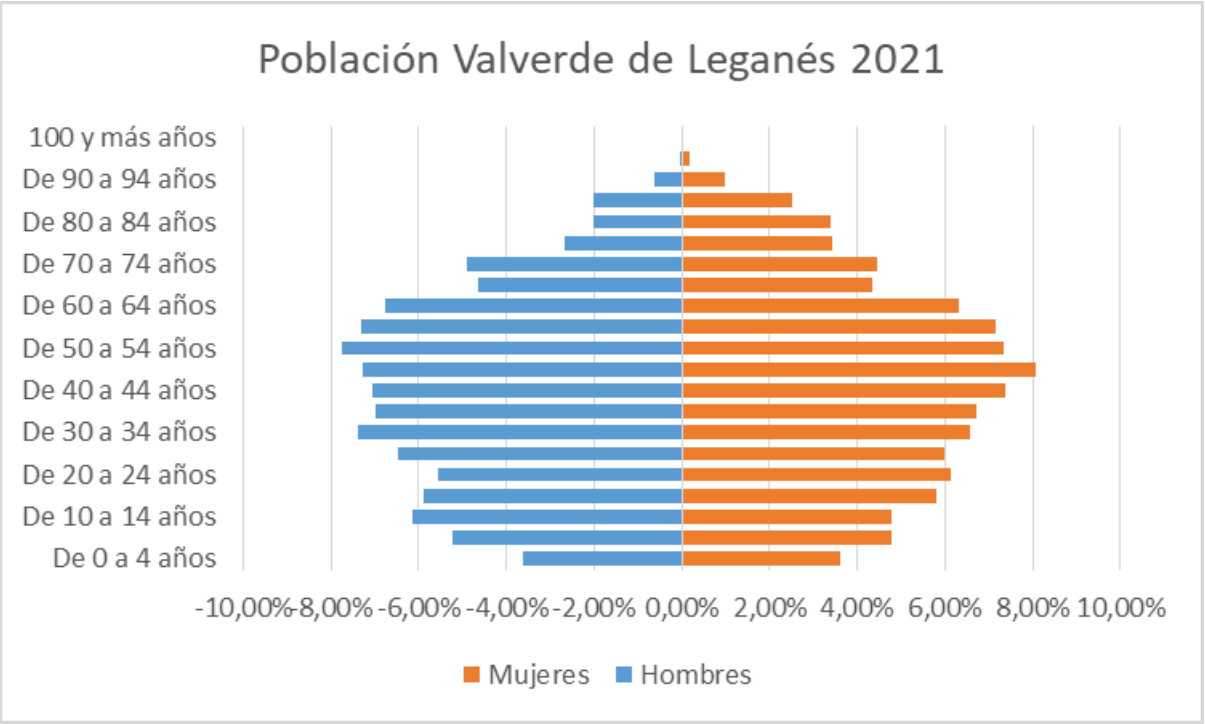

Fuente: INE

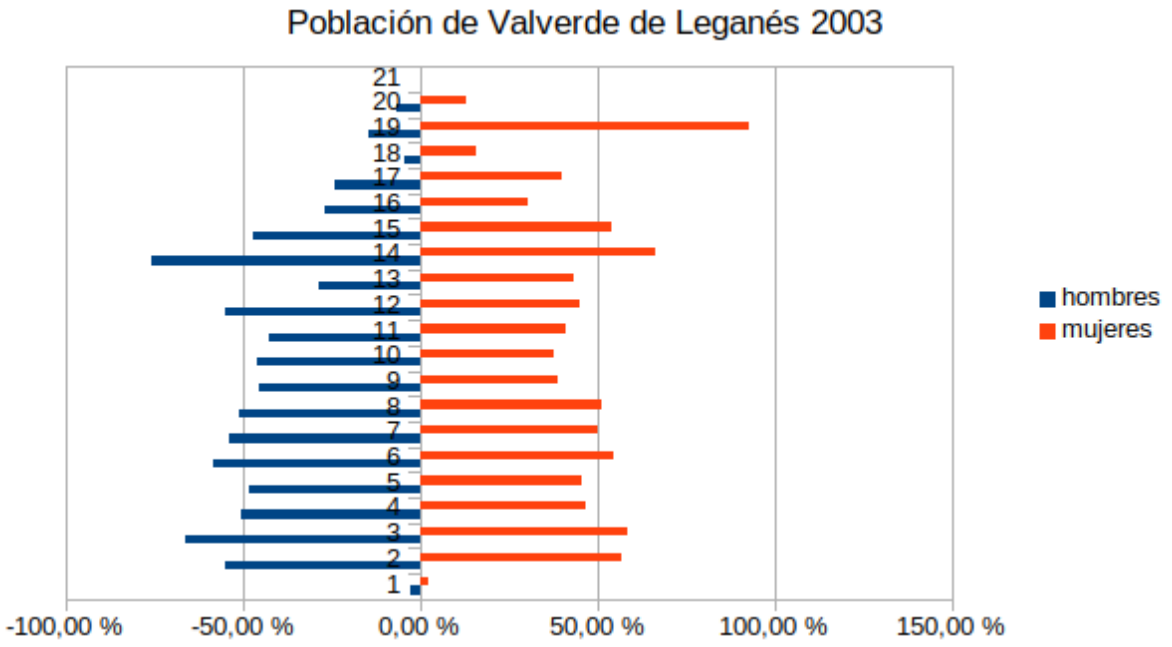

Fuente:INE

	2003	2021
Sex ratio	101,81 %	100,82 %
Envejecimiento	15,69 %	18,11 %

Fuente: INE

3 Aspectos económicos

renta por hogar	renta por personas	tasa de desempleo
19571	7327	8,4

Fuente: Universidad Complutense de Madrid, Geovacui

Fuente: Universidad Complutense de Madrid, Geovacui

Estructura de la población activa

Sector primario	Sector secundario	Sector terciario
36,22 %	16,50 %	47,22 %

Fuente: ieex

En Valverde de Leganés predomina el paisaje agrario de secano con bastante diferencia al de regadío. Destacan los cereales grano, cultivos forrajeros , cultivos industriales…
Fuente: ieex

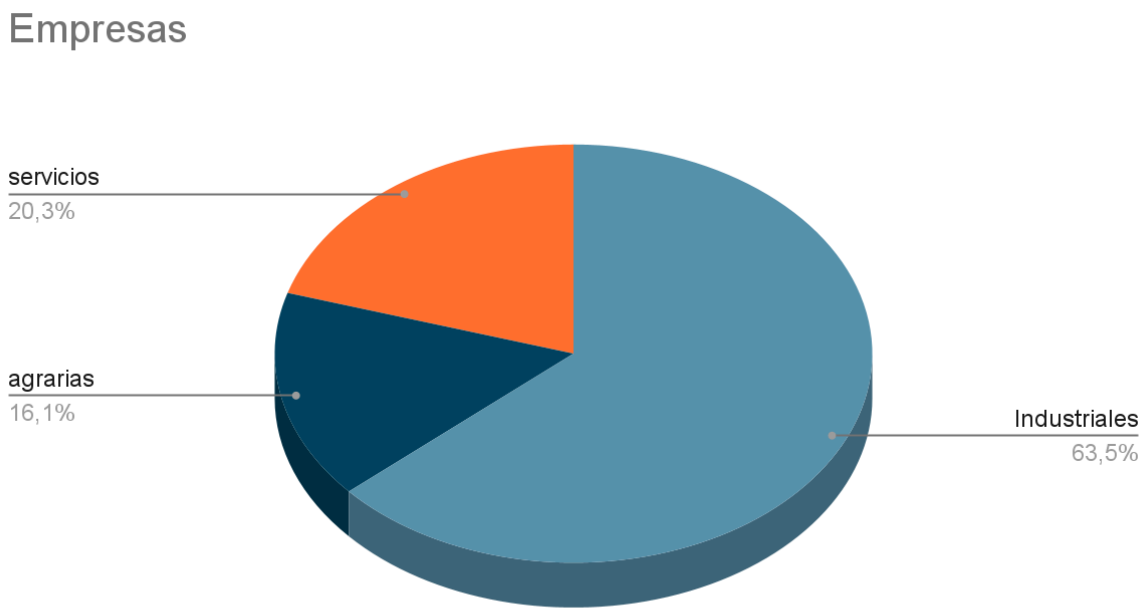

Fuente: ieex

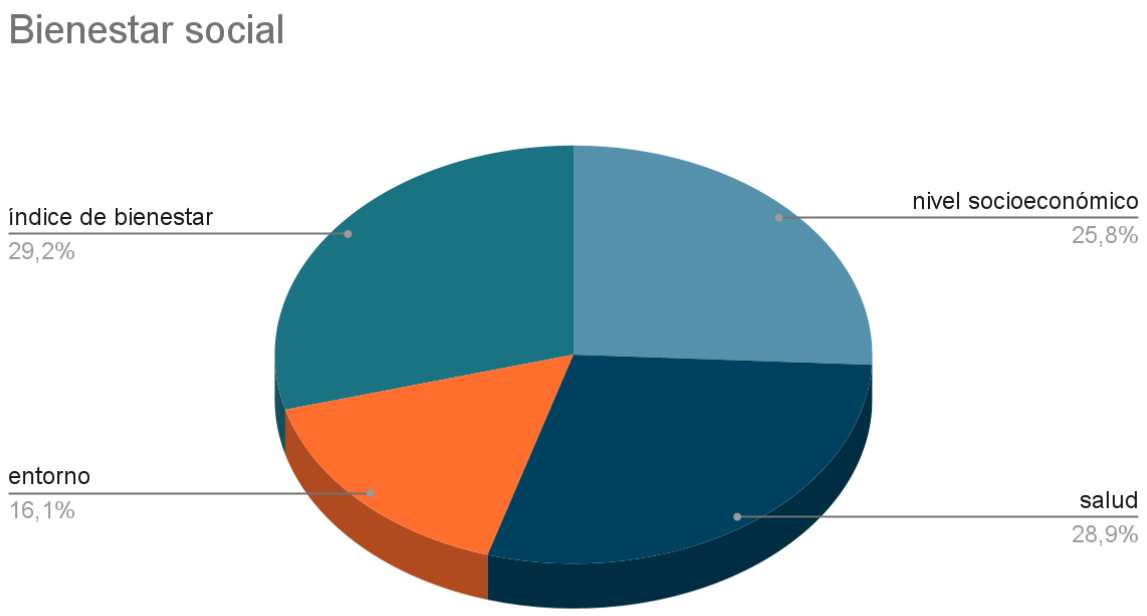

Fuente: ieex

GOBIERNO DE ESPAÑA | MINISTERIO DE CIENCIA E INNOVACIÓN

FECYT INNOVACIÓN

GOBIERNO DE ESPAÑA | MINISTERIO DE CIENCIA E INNOVACIÓN

FECYT INNOVACIÓN

Olivia González Parra