

Тема работы: «Туризм Ставропольского края и Туристические возможности Изобильненского городского округа»

Выполнила:

Толстова Анастасия Анатольевна

учащаяся 7 «А» класса

МБОУ «СОШ №11» поселка Рыздвяного

ИГО СК

Руководители:

Молодых Галина Ивановна

Лихолит Елена Григорьевна

Введение

Ставропольский край - один из немногих регионов России, где понятие «туризм» окрашено не только настроением отдыха и путешествий, но и конкретными экономическими реалиями.

Ставрополье входит в тройку наиболее популярных туристических направлений в России. Такой результат озвучил Ростуризм, который подвел итоги этапа программы стимулирования доступных внутренних туристских поездок для жителей страны.

Структура работы

Цель

- изучить, что такое туризм, виды туризма и определить какие есть туристические возможности в Ставропольском крае и в Изобильненском городском округе.

Гипотеза:

- о развитии туризма на территории Изобильненского городского округа практически не говорят, но я считаю, в нашем округе есть чем привлечь туристов, только не все жители знают о достопримечательностях.

Задачи и актуальность проекта вы можете видеть на экране

1.1. Виды туризма в Ставропольском крае

Ставропольский край богат разнообразными рекреационными ресурсами, прежде всего для лечебно-оздоровительного отдыха. Есть большие возможности и для активного отдыха — пешего, велосипедного туризма. Много интересных объектов для познавательного, культурно-исторического и даже этнического туризма. Трудно найти на всем Кавказе другие такие места для походов, экскурсий, занятий горнолыжным спортом, альпинизмом. Здесь много интересного, познавательного и для тех, кто увлекается ботаникой, археологией или историей, геологией или спелеологией.

Туристические маршруты по Изобильненскому городскому округу

Изобильненский городской округ расположен в северо-западной части Ставропольского края. Удаленность от краевого центра – г. Ставрополя– 56 км. В округе 25 населенных пунктов

Изобильненский городской округ – это не просто красивое, звучное имя. По своему природному, промышленному и сельскохозяйственному потенциалу он является одним **из самых благоприятных в Ставропольском крае** и полностью оправдывает своё название

Результаты проведенного мною социологического исследования среди учащихся, показали, что существует проблема – всем знакомы природные объекты Изобильненского городского округа, но историю их возникновения, историческую и экологическую значимость не знает большинство - 79 процентов. Только небольшая часть респондентов знакомы с историей и экологической значимостью отдельных природных объектов - 21 процент опрошенных.

Только - 8 процентов респондентов высказали равнодушие к достопримечательностям своего округа, большинство же опрошенных - 92 процента выразили свое желание познакомиться с природными объектами Изобильненского городского округа.

В связи с этим, было принято решение о разработке туристического маршрута по Изобильненскому городскому округу, который бы помог каждому познакомиться с историческим прошлым своей малой Родины.

Экскурсионно-туристический маршрут вошли 6 объектов:

«Каменный хаос»

Село Подлужное располагается у подножья трёх гор: Прерванки, Лысой и Белой. В нескольких километрах от села располагается уникальный объект под названием «Каменный хаос». Дно балки поросло лесом. Здесь много родников, самый известный из них — «Золотой ключ». Из него берёт начало небольшая речушка, которая впадает в Ташлу. Эти живописные места производят неизгладимое впечатление. На возвышенности на протяжении

километра на поверхность выходят отложения известняков-ракушечников, образованных древним Сарматским морем. В результате процессов выветривания образовались диковинные природные скульптуры.

Храм Святого Николая Чудотворца

Московский храм - один из старейших храмов Изобильненского городского округа - храм села Московского. Он расположен в центре села, Строительство датируется 1839-1843 годами. Храм имеет 3 предела: центральный освящен в честь святителя Николая Мирлийских Чудотворца, левый посвящен Казанской иконе Божьей Матери, правый – великомученику исцелителю Пантелеймону.

«Московская крепость»

Крепость Московскую начали строить летом 1780 г. солдаты Горского егерского батальона и закончили 11 октября 1789 г. Через год ее заняли казаки есаула Найденова из Хоперского полка. Крепость была прямоугольной с выступами – редутами, перед ней был ров и двухметровая земляная насыпь у стен. Вдоль всей Азово-Моздокской линии начали появляться пикеты (сторожевые башни).

«Часовня Иоанна Предтечи»

Часовня воздвигнута по благословлению Гедеона митрополита Ставропольского и Бакинского освящена в честь рождества честного славного пророка Предтечи и крестителя господня Иоанна летом 1997 года

Храм Рождества Пресвятой Богородицы

ст. Рождественская основана в 1798 г. На самой высокой точке ст. располагался сигнальная вышка - казачий пикет. Заселение станицы начиналось с пикета. Станица была окружена рвом и земляным валом для защиты от врагов. В 1800 г. в центре была построена деревянная церковь, ее освящение состоялось 21 сентября в праздник Рождества Пресвятой Богородицы.

Река Егорлык

Река Большой Егорлык является самой крупной рекой в Изобильненском

городском округе. Ее истоки находятся на склонах г. Стрижамент, а впадает река в Пролетарское водохранилище. Протяженность 388 км. В районе много речек, которые являются притоками Егорлыка: Ташла, Татарка, Мутнянка.

Социологические исследования

При проведении, социологического опроса я увидела, что интерес к объектам Изобильненского городского округа в среде молодого поколения имеется. Из этого следует что:

- необходимо продолжить свою работу по изучению истории и экологического значения памятников, так как 92 процента опрошенных выражают желание подробнее познакомиться с ними.

В результате проведённой мною исследовательской работы, я пришла к выводу о том, что моя гипотеза абсолютно подтвердилась. Потенциал для развития туризма в Изобильненском городском округе присутствует. Из-за того, что в СМИ и на сайтах мало информации об этом, жители действительно мало знают о достопримечательностях своего округа.

Ставропольский край обладает богатым туристическим потенциалом и туристическими ресурсами вследствие уникального географического положения и исторического прошлого данной территории.

Итогом работы по изучению туристического потенциала Ставропольского края стал разработанный туристический путеводитель по Изобильненскому городскому округу, который можно применять не только при проведении экскурсий, но и на занятиях по краеведению, на классных часах, уроках истории.

Туристический маршрут дает все возможности для развития личности, возможность глубже и лучше познакомиться с памятниками природы своего района, увидеть красоту и неповторимость уголков своей малой родины, что поможет в интеллектуально-воспитательном воздействии на личность.

**Список используемых источников и литературы вы можете видеть на
экране**

Спасибо за внимание, если у Вас возникли вопросы я готова ответить

Изобильненский городской округ Ставропольского края



Приложение 2.

Социологический опрос.


Диаграмма 1.



Диаграмма 2.





«Каменный хаос»



Приложение 4.


«Храм Святого Николая Чудотворца в селе Московском»



Крепость Московская



Часовня Иоанна Предтечи



Приложение 7.

Храм Рождества Пресвятой Богородицы



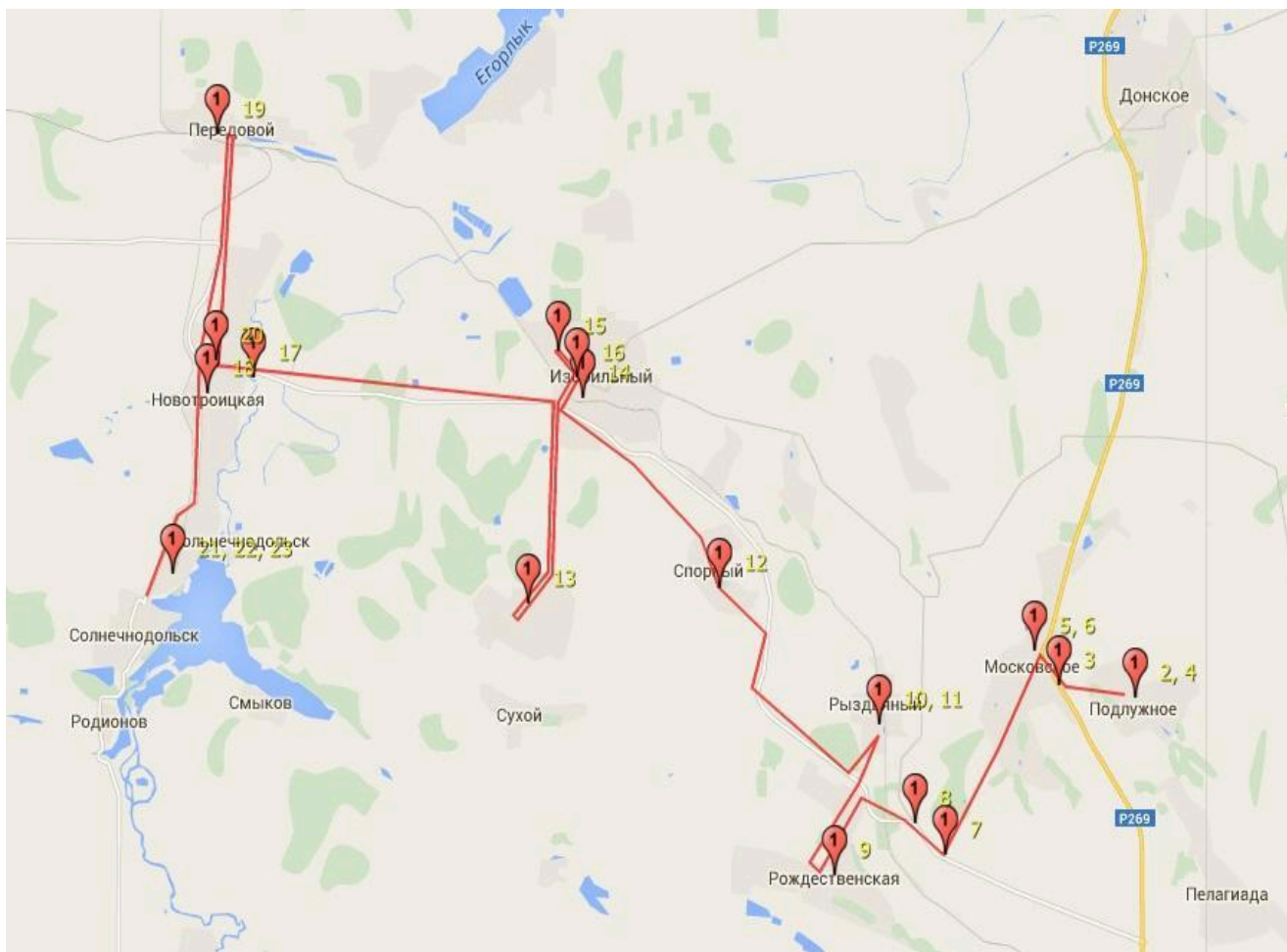
Река Егорлык





Приложение 9.

Экскурсионный маршрут по Изобильненскому городскому округу



Выполнила:

Толстова Анастасия Анатольевна
учащаяся 6 «А» класса
МБОУ «СОШ №11»
поселка Рыздвяного ИГО СК

Руководители:

Молодых Галина Ивановна
учитель математики высшей
квалификационной категории МБОУ
«СОШ №11» поселка Рыздвяного
ИГО СК
Лихолит Елена Григорьевна
учитель информатики высшей
квалификационной категории МБОУ
«СОШ №11» поселка Рыздвяного
ИГО СК